

## ВИТЯГ

### з Державного земельного кадастру про земельну ділянку

Номер витягу НВ-2105692332021  
Дата формування 16.12.2021  
Надано на заяву (запит) ГОЛОВНЕ УПРАВЛІННЯ ДЕРЖГЕОКАДАСТРУ У ТЕРНОПІЛЬСЬКІЙ ОБЛАСТІ  
15.12.2021, ЗВ-9719559252021

Дані, за якими здійснювався пошук інформації у Державному земельному кадастрі

Кадастровий номер земельної ділянки 6122680400:01:003:0097

#### Загальні відомості про земельну ділянку

Кадастровий номер 6122680400:01:003:0097  
Місце розташування (адміністративно-територіальна одиниця) Тернопільська область, Тернопільський район, за межами населеного пункту с. Білоголови на території Залозецької селищної ради  
Цільове призначення: 09.01 Для ведення лісового господарства і пов'язаних з ним послуг  
Категорія земель Землі лісогосподарського призначення  
Вид використання земельної ділянки Для ведення лісового господарства і пов'язаних з ним послуг  
Форма власності Інформація про зареєстроване право в Державному земельному кадастрі відсутня  
Площа земельної ділянки, гектарів 287.6461

#### Відомості про державну реєстрацію земельної ділянки

Інформація про документацію із землеустрою, на підставі якої здійснена державна реєстрація земельної ділянки Технічна документація із землеустрою щодо інвентаризації земель, 12.11.2021; Товариство з обмеженою відповідальністю "Ренесанс -Груп", Бондар Людмила Олександрівна  
Орган, який зареєстрував земельну ділянку Відділ № 3 Управління надання адміністративних послуг Головного управління Держгеокадастру у Закарпатській області  
Дата державної реєстрації земельної ділянки 16.12.2021



Відомості про обмеження у використанні земельної ділянки

Відомості про обмеження у використанні земельної ділянки, встановлені Порядком ведення Державного земельного кадастру, затвердженого Постановою Кабінету міністрів України від 17.10.2012 №.1051, не зареєстровані.

Відомості про особу, яка уповноважена надавати відомості

з Державного земельного кадастру відповідно до закону,

що надала витяг з Державного земельного кадастру про земельну ділянку (за наявності)

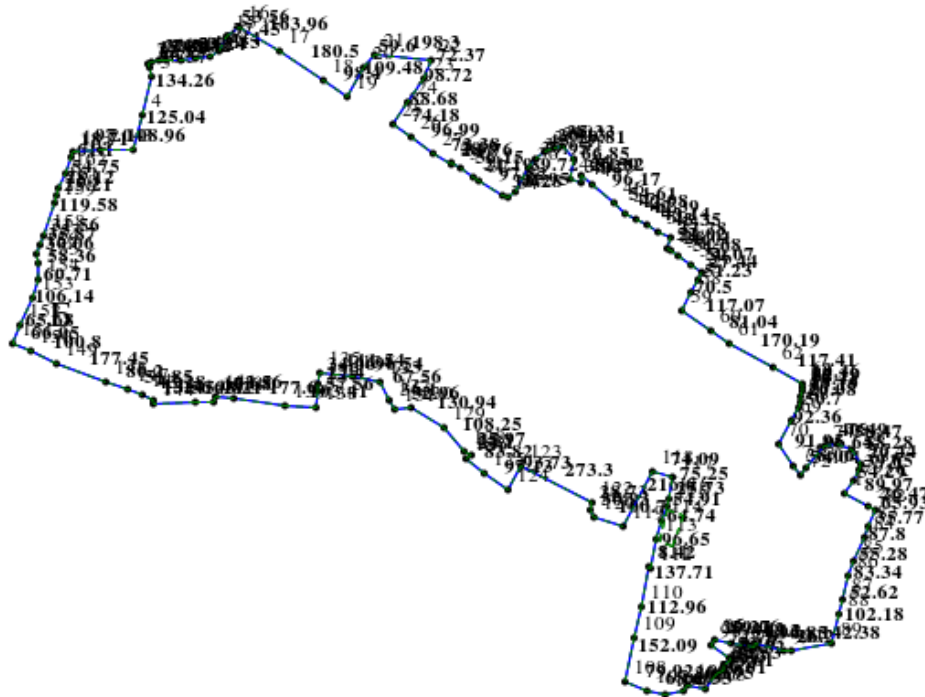
Витяг підготував та

надав



### Кадастровий план земельної ділянки

Кадастровий номер земельної ділянки 6122680400:01:003:0097



Масштаб 1: 25000



Опис меж:

Від А до Б землі Залозецької селищної  
ради(кад.номер не визначено);  
Від Б до А землі Залозецької селищної  
ради(кад.номер не визначено);

Умовні позначення:

Експлікація земельних угідь:

Всього земель, гектарів	У тому числі за земельними угіддями, гектарів:	
	Рілля	Земельні лісові ділянки, вкриті лісовою рослинністю
1	2	3
Площа земельної ділянки, гектарів 287.6461	0.5676	287.0785



Відомості про особу, яка склала кадастровий план земельної ділянки (за наявності)

Прізвище та ініціали особи, яка склала  
кадастровий план земельної ділянки

Антал М. А.





# ТЕРНОПІЛЬСЬКА ОБЛАСНА ДЕРЖАВНА АДМІНІСТРАЦІЯ

## РОЗПОРЯДЖЕННЯ

від \_\_\_\_\_ 20 \_\_\_\_ року м. Тернопіль № \_\_\_\_\_

***Про затвердження технічної документації  
із землеустрою щодо інвентаризації  
земель лісгосподарського призначення  
за межами села Білоголови на території  
Залозецької селищної ради Тернопільського району***

Розглянувши клопотання Головного управління Держгеокадастру у Тернопільській області від 16.12.2021 № 13-19-0.5-4482/2-21, враховуючи протокол засідання комісії з попереднього розгляду документації із землеустрою щодо відведення земельних ділянок та надання дозволу на її виготовлення, матеріалів погодження місця розташування об'єктів, встановлення ставок орендної плати та питань купівлі-продажу земельних ділянок державної власності від 20 грудня 2021 року № 13/21, керуючись статтями 17, 55, 56, 57, 122, 123, 186, пунктом 24 Перехідних положень Земельного кодексу України, Лісовим кодексом України, статтею 57 Закону України „Про землеустрій”, законами України „Про внесення змін до деяких законодавчих актів України щодо розмежування земель державної та комунальної власності”, „Про Державний земельний кадастр”, статтями 6 і 21 Закону України „Про місцеві державні адміністрації”:

1. Затвердити технічну документацію із землеустрою щодо інвентаризації земель лісгосподарського призначення державної власності (площею 287,6461 га з кадастровим номером 6122680400:01:003:0097) для ведення лісового господарства і пов'язаних з ним послуг за межами села Білоголови на території Залозецької селищної ради Тернопільського району Тернопільської області.



ТЕРНОПІЛЬСЬКА ОБЛАСНА ДЕРЖАВНА АДМІНІСТРАЦІЯ  
№ 909/01.02-01 від 22.12.2021

Сертифікат 58E2D9E7F900307B0400000067EF2E0080C68200  
Підписувач Груш Володимир Любомирович  
Дійсний з 23.03.2020 0:00:00 по 23.03.2022 0:00:00



КІЇВСЬКА ОБЛАСТЬ  
ОБЛАСНА ДЕРЖАВНА АДМІНІСТРАЦІЯ  
ДОКУМЕНТА

2. Контроль за виконанням розпорядження доручити заступникові голови обласної державної адміністрації відповідно до розподілу обов'язків.

Голова адміністрації



Володимир ТРУШ

- Володимир Важинський
- Світлана Беспоповцева
- Марія Перейма
- Андрій Вербіцький
- Володимир Комінко
- Олег Пілярчук

Терн. 287, 6461  
Товариство з обмеженою відповідальністю "Ренесанс-Груп"

кваліфікаційний сертифікат інженера-землевпорядника №002442 від 05.02.2013 р.  
кваліфікаційний сертифікат інженера-геодезиста №011685 від 11.04.2014 р.

29001, м. Хмельницький, вул. Подільська, 109

**ТЕХНІЧНА ДОКУМЕНТАЦІЯ**  
**із землеустрою щодо інвентаризації земель**  
**лісогосподарського призначення**  
**державної власності**  
*для ведення лісового господарства і пов'язаних*  
*з ним послуг*  
*(код згідно КВЦПЗ - 09.01)*  
за межами населеного пункту с. Білоголови  
на території Залозецької селищної ради  
Тернопільського району Тернопільської  
області

Кадастровий номер ділянки  
6122680400:01:001:



**Товариство з обмеженою відповідальністю "Ренесанс-Груп"**

кваліфікаційний сертифікат інженера-землевпорядника №002442 від 05.02.2013 р.

кваліфікаційний сертифікат інженера-геодезиста №011685 від 11.04.2014 р.

29001, м. Хмельницький, вул. Подільська, 109

Договір №1/19-21 від 09.11.2021 р.

Замовник: ГОЛОВНЕ УПРАВЛІННЯ ДЕРЖГЕОКАДАСТРУ У ТЕРНОПІЛЬСЬКІЙ ОБЛАСТІ

Кадастровий № 6122680400:01:001:

**ТЕХНІЧНА ДОКУМЕНТАЦІЯ  
із землеустрою щодо інвентаризації земель  
лісогосподарського призначення  
державної власності**

*для ведення лісового господарства і пов'язаних  
з ним послуг  
(код згідно КВЦПЗ - 09.01)*

за межами населеного пункту с. Білоголови  
на території Залозецької селищної ради  
Тернопільського району Тернопільської  
області

Директор

Сертифікований інженер-землевпорядник,  
відповідальний за дотримання  
вимог земельного законодавства



Наголюк А.В.

Бондар Л.О.

## Зміст

1. Пояснювальна записка
- 1.1. Заява щодо дотримання вимог ст.28 ЗУ «Про землеустрій»
- 1.2. Дозвіл на розроблення технічної документації із землеустрою щодо інвентаризації земель лісогосподарського призначення
- 1.3. Копії документів, що містять вихідні дані, які використовуються під час інвентаризації земель
2. Матеріали топографо-геодезичних вишукувань.
3. Робочий і зведений інвентаризаційні плани
4. Переліки земельних ділянок (земель) у розрізі за категоріями земель та угіддями, наданих у власність (користування) з присвоєнням кадастрових номерів; наданих у власність (користування) без присвоєння кадастрових номерів; не наданих у власність чи користування у розрізі угідь, що використовуються без документів, які посвідчують речові права на них, крім проведення державної інвентаризації земель та земельних ділянок; що використовуються не за цільовим призначенням, крім проведення державної інвентаризації земель та земельних ділянок; нерозподілених, невитребуваних земельних часток (паїв), крім проведення державної інвентаризації земель та земельних ділянок; відумерлої спадщини, крім проведення державної інвентаризації земель та земельних ділянок.
8. Відомості про обчислення площі земельної ділянки
9. Кадастровий план земельної ділянки
10. Перелік обмежень у використанні земельних ділянок
11. Відомості про встановлені межові знаки
12. Додатки
13. Копії кваліфікаційних сертифікатів
14. Лист зауважень

## ПОЯСНЮВАЛЬНА ЗАПИСКА

### 1. Підстава проведення землеустрою

Технічна документація із землеустрою щодо інвентаризації земель лісогосподарського призначення державної власності за межами населеного пункту с. Білоголови на території Залозецької селищної ради Тернопільського району Тернопільської області розроблена спеціалістами ТОВ «РЕНЕСАНС-ГРУП» у складі двох кваліфікованих інженерів-землевпорядників: Бондар Л.О. (сертифікат №002442 від 05.02.2013 р.); Ахтимчук А.М. (сертифікат №010545 від 12.04.2013 р.) та інженера - геодезиста Ратушняка Дмитра Івановича. (сертифікат №011685 від 11.04.2014 року). на підставі договору №1/19-21 від 09.11.2021 р. укладеного з Головним управлінням Держгеокадастру у Тернопільській області, розпорядження Тернопільської обласної державної адміністрації №489/01.02-01 від 29.07.2021 «Про надання дозволу на розроблення технічної документації із землеустрою щодо інвентаризації земель лісогосподарського призначення на території Тернопільської області», розпорядження Тернопільської обласної державної адміністрації №515/01.02-01 від 06.06.2021 «Про внесення змін до розпорядження голови облдержадміністрації від 29.07.2021 №489/01.02-01», у відповідності до технічного завдання та договору на виконання окремих етапів робіт з проведення державної інвентаризації земель у Тернопільській області (між ТОВ «Ренесанс-Груп» та ДП «Тернопільський науково-дослідний та проектний інститут землеустрою»).

### 2. Використані розробником нормативно-правові акти з питань здійснення землеустрою

Законодавчою та нормативно-правовою базою для виконання робіт є:

1. Земельний кодекс України, м. Київ, 28.10.2021 р., №2768-III.
2. Лісовий кодекс України, м. Київ, від 08.08.2021 р., №3852-XII;
3. Закон України «Про землеустрій», м. Київ, 22 травня 2003 р., №858-IV.
4. Закон України «Про внесення змін до деяких законодавчих актів України щодо дерегуляції господарської діяльності з проведення робіт із землеустрою та земле оціночних робіт», м. Київ, 02.10.2012 р., №5394- VI.
5. Закон України «Про державний земельний кадастр», м. Київ від 07.07.2011 р., №3613-VI.
6. «Порядок ведення Державного земельного кадастру» затверджений Постановою Кабінету Міністрів України від 17.10.2012 р., № 1051.
7. Закон України "Про внесення змін до деяких законодавчих актів України щодо вдосконалення системи управління та дерегуляції у сфері земельних відносин", м. Київ, від 28.04.2021, №1423-IX.
8. Постанова КМУ «Про затвердження Порядку проведення інвентаризації земель та визнання такими, що втратили чинність, деяких постанов Кабінету Міністрів України» від 27.10.2021 р., № 476-2019-п.

### 3. Використані норми і правила у сфері землеустрою

Державні стандарти, норми і правила у сфері землеустрою встановлюють комплекс якісних та кількісних показників, параметрів, що регламентують розробку і реалізацію документації із землеустрою з урахуванням екологічних, економічних, соціальних, природно-кліматичних та інших умов.

Технічна документація відповідає вимогам статті 57 Закону України «Про землеустрій» та іншим нормативно-правовим актам.

Роботи із землеустрою щодо інвентаризації земель лісогосподарського призначення державної власності проведені відповідно до вимог Земельного кодексу України, Лісового

кодексу України, Закону України «Про Державний земельний кадастр», ст. 35, 57 Закону України «Про землеустрій».

Відповідно до вимог ст.35 Закону України «Про землеустрій» та п.2 «Порядку проведення інвентаризації земель», затвердженого постановою Кабінету Міністрів України від 05.06.2019 року №476 інвентаризація земель проводиться з метою:

- встановлення місця розташування об'єктів землеустрою, їхніх меж, розмірів, правового статусу;
- виявлення земель, що не використовуються, використовуються нерационально або не за цільовим призначенням;
- виявлення і консервації деградованих сільськогосподарських угідь і забруднених земель,
- встановлення кількісних та якісних характеристик земель, необхідних для ведення державного земельного кадастру;
- виявлення та виправлення помилок у відомостях Державного земельного кадастру;
- здійснення державного контролю за використанням та охороною земель і прийняття на їх основі відповідних рішень органами виконавчої влади та органами місцевого самоврядування.

Саме з метою встановлення місця розташування об'єкта землеустрою (земельних ділянок), її меж, розмірів, правового статусу та складу угідь і проводилася інвентаризація вказаної земельної ділянки.

Відповідно до вимог п.8 «Порядку проведення інвентаризації земель» підставою для проведення інвентаризації земель є рішення Верховної Ради Автономної Республіки Крим, відповідного органу виконавчої влади, Ради міністрів Автономної Республіки Крим чи органу місцевого самоврядування щодо виконання відповідних робіт, договори, укладені між юридичними чи фізичними особами (землевласниками і землекористувачами) та розробниками технічної документації (далі - виконавці), судові рішення.

В Лісовому кодексі України Розділ VIII Прикінцеві положення п.5 вказано, що до здійснення державної реєстрації права постійного користування державних лісгосподарських підприємств земельними ділянками лісгосподарського призначення, щодо набрання чинності цим Кодексом передані їм на такому праві, це право підтверджується планово-картографічними матеріалами лісовпорядкування. Отже, землекористувачами земельних ділянок лісгосподарського призначення є ДП «Тернопільський лісгосп» (підрозділ «Залозецьке лісництво»).

Поняття земель лісгосподарського призначення міститься у ст. 55 ЗК України, згідно з якою до земель лісгосподарського призначення належать землі, вкриті лісовою рослинністю, а також не вкриті лісовою рослинністю, нелісові землі, які надані та використовуються для потреб лісового господарства.

Згідно із визначенням характерною ознакою цієї категорії земель є їх призначення для здійснення певної діяльності, а саме використання як засіб виробництва в лісовому господарстві. В статті 5 Лісового кодексу України містить більш повне визначення земель лісгосподарського призначення. Так, до земель лісгосподарського призначення належать лісові землі, на яких розташовані лісові ділянки, та нелісові землі, зайняті сільськогосподарськими угіддями, водами й болотами, спорудами, комунікаціями, малопродуктивними землями тощо, які надані в установленому порядку та використовуються для потреб лісового господарства.

Лісова ділянка відповідно до вимог ст. 1 ЛК України - це ділянка лісового фонду з визначеними межами, виділена для ведення лісового господарства та використання лісових ресурсів без вилучення її у землекористувача або власника землі. Лісові ділянки можуть бути вкриті лісовою рослинністю, а також постійно або тимчасово не вкриті лісовою рослинністю (внаслідок неоднорідності лісових природних комплексів, лісгосподарської діяльності або стихійного лиха тощо). До непокритих лісовою рослинністю лісових ділянок належать лісові ділянки, зайняті незімкнутими лісовими культурами, лісовими розсадами і плантаціями, а також

лісовими шляхами та просіками, лісовими протипожежними розривами, лісовими осушувальними канавами і дренажними системами.

#### 4. Основні відомості про об'єкт землеустрою

Об'єктом інвентаризації, відповідно до вимог ст.35 Закону України «Про землеустрій» та «Порядку проведення інвентаризації земель», затвердженого постановою Кабінету Міністрів України від 05.06.2019 року №476 є окрема земельна ділянка лісгосподарського призначення за межами населеного пункту с. Білоголови на території Залозецької селищної ради Тернопільського району Тернопільської області.

Земельна ділянка, має наступні характеристики:

- місцезонаштування - за межами населеного пункту с. Білоголови на території Залозецької селищної ради Тернопільського району Тернопільської області;
- категорія земель за основним цільовим призначенням - землі лісгосподарського призначення (код - 700);
- цільове призначення - для ведення лісового господарства і пов'язаних з ним послуг, шифр згідно класифікатора видів цільового призначення земельних ділянок - 09.01;
- склад угідь згідно класифікації видів земельних угідь (КВЗУ) - земельні лісові ділянки, вкриті лісовою рослинністю – 005.01.

Межі земельної ділянки визначені безпосереднім обстеженням на місцевості та погоджені з суміжними власниками та землекористувачами, що відображено у відомості про встановлені межові знаки, яка є складовою частиною кадастрового плану.

На місцевості земельна ділянка межують:

від А до Б - землі Залозецької селищної ради(кад.номер не визначено)

від Б до А - землі Залозецької селищної ради(кад.номер не визначено)

*Земельна ділянка площею 287,6461 га, складається із лісових кварталів №55-60, частково 61кварталу (без виділів 17,21, 22, 23 ) Залозецького лісництва.*

*Загальна площа земельної ділянки відповідно до планово-картографічних матеріалів базового лісовпорядкування та таксаційного опису Залозецького лісництва становить 293,0000 га.*

*За результатами державної інвентаризації земель лісгосподарського призначення, шляхом виконання топографо-геодезичних та землепорядних робіт, з урахуванням фактичного використання земель, меж суміжних земельних ділянок, зареєстрованих в Державному земельному кадастрі та враховуючи рельєф місцевості, площа лісгосподарського призначення в порівнянні з матеріалами лісовпорядкування зменшилась на 5,3539 га.*

Інформація про земельну ділянку, які підлягають інвентаризації наведена в таблиці:

№	КВЦПЗ(код)	КВЦПЗ(назва)	Форма власності	Площа ділянки
1	09.01	Для ведення лісового господарства і пов'язаних з ним послуг	Державна	287,6461

**5. Інформація про наявні в межах об'єкта землеустрою обмеження у використанні земель (у разі формування земельних ділянок, внесення до Державного земельного кадастру відомостей про сформовану земельну ділянку, обмеження у використанні земель) із зазначенням підстави встановлення таких обмежень**

Земельна ділянка Тернопільська обласна державна адміністрація площею 287,6461 га, яка розташована за адресою: за межами населеного пункту с. Білоголови на території Залозецької селищної ради Тернопільського району Тернопільської області, не обтяжена сервітутами і не має обмежень у використанні, прав третіх осіб на використання земельної ділянки немає.

**6. Використанні розробником відомості Державного картографо-геодезичного фонду**

Виписка координат та висот пунктів ДГМ із Банку геодезичних даних 10.12.2020 р. – отримані в Науково-дослідному інституті геодезії і картографії.

**7. Опис процедури виконання топографо-геодезичних робіт**

При проведенні кадастрової зйомки поворотних точок для розроблення проекту землеустрою щодо відведення земельної ділянки використовувався GPS прилад South S82 - T, серійний номер W1382782679, Stonex S700A. №S7003120000100, SOUTH S82 - T GNSS RTK обладнаний передовою технологією придушення багатопроменевості, що дозволяє отримувати достовірні дані вимірювань протягом всього процесу зйомки.

Реєстраційні посвідчення (свідоцтва) про реєстрацію апаратури супутникових радіонавігаційних систем GPS приймачів South S82 - T GNSS, № W1382782679, W 1382781339 видані Держгеокадастром за № № 472 та 473 від 11.11.2016 року та зареєстровані в Реєстрі апаратури супутникових радіонавігаційних систем (<http://land.gov.ua/info/reiestr-apaturny-suputnykovykh-radionavihatyiinykh-system/>).

Повірки електронних приладів були здійснені ДП «Вінницьким науково-виробничим центром стандартизації, метрології та сертифікації» (Свідоцтва про повірку законодавчо регульованих засобів вимірювальної техніки № 200/835 та № 200/837 від 18/19.10.2021 року чинні до 18/19.10.2022 року).

В якості координатної основи при виконанні даних робіт із землеустрою було використано послуги мережі активних референтних GNSS станцій ZAKPOS, сертифікованої в установленому порядку. GNSS-приймачі, розміщені на базових станціях мережі, сертифіковані в установленому порядку і мають метрологічні атестати. Положення базових станцій визначені в системі координат SK63(2) і мають жорсткі зв'язки з пунктами УПМ ГНСС. GNSS-приймач, яким виконувались вимірювання сертифікований в установленому порядку. Перед початком робіт з постачальником послуг RTK-мережі, компанією ZAKPOS, був укладений договір №2-2021 від 04.01.2021 р. В результаті спостережень максимальне значення СКП не перевищувало 0.03, що задовольняє вимогам точності виконуваних робіт.

Повна назва мережі ZAKPOS — UA-EUPOS/ZAKPOS.

До складу ZAKPOS входять 5 референтних станцій на Закарпатті - м. Мукачево, м. Хуст, м. Рахів, смт. Міжгір'я, смт. В.Березний, а також референтні станції у містах Львів, І.Франківськ, Тернопіль, Чернівці, Рівне, Шацьк, Хмельницький, Старокостянтинів, Вінниця тощо. UA-EUPOS/ZAKPOS є багатофункціональною системою супутникового позиціонування

на основі наземної мережі активних референсних GNSS станцій, яка дозволяє проводити точне визначення координат у режимі реального часу (RTK) та при статичних спостереженнях.

У мережі UA-EUPOS/ZAKPOS для всіх сервісів повноцінно реалізовано технологію віртуальних референсних станцій — VRS. Мережа UA-EUPOS/ZAKPOS використовується для створення опорних геодезичних мереж, мереж згущення, для виконання кадастрових та інженерно-вишукувальних робіт, для супроводу будівельно-монтажних та експлуатаційних робіт, для наповнення геопросторовими даними національної інформаційної системи та для інших робіт, у яких точність та надійність результатів є головною умовою.

Послуга RTK дозволяє визначити координати з середньою похибкою не більше 0.03 м в плані, та з похибкою не більше 0.1 м по висоті в реальному часі безпосередньо у місці проведення робіт.

Повноцінно підтримуються всі затребувані системи координат - ETRS89, СК63, УСК2000 тощо (відповідно до звіту Науково – дослідного інституту геодезії і картографії «Про науково дослідну роботу обчислення координат постійно діючих станцій спостережень глобальних навігаційних систем на території Західної України від 16.03.2009 року).

Контроль диференційного поля координатних поправок використаної RTK-мережі ZAKPOS здійснювався на трьох пунктах ДГМ, координати яких отримані в Науково-дослідному інституті геодезії і картографії (Адміністратор банку геодезичних даних) від 10.12.2020 р. № № К6958 (схема розміщення додається).

Для файлового обміну даними з польовим контролером використовувався Bluetooth. Прилад SOUTH S82-T суміщає в собі самі передові технології, корпус має максимальний пило - волого захист IP67 (витримує занурення у воду на глибину до 1 м.), ударостійкий (витримує падіння з висоти 2 м.) та ідеально призначений для роботи в суворих польових умовах.

Після розроблення даного проекту та здійснення державної реєстрації земельної ділянки та внесення даних в базу АС ДЗК державним кадастровим реєстратором, виконавцем робіт із землеустрою буде виконано комплекс робіт по встановленню меж земельної ділянки в натурі (на місцевості) та закріплено їх межовими знаками відповідно до ст.103-109,198 Земельного кодексу України

Закріплення місцеположення поворотних точок меж земельної ділянки в натурі (на місцевості) буде здійснено на бажання замовника

Закладка межових знаків при закріпленні меж земельної ділянки в натурі (на місцевості) на ґрунтовій поверхні буде здійснюватися на глибині не менше 70 см, а для збереження дані знаки , буде окопано у вигляді круглої канави і над центром насипано курган. Кожний межовий знак має номер .

Поворотні точки земельної ділянки будуть прив'язані до пунктів державної геодезичної мережі за допомогою мережі ZAKPOS яка є багатофункціональною системою супутникового позиціонування на основі наземної мережі активних референтних GNSS станцій , яка дозволяє проводити точне визначення координат межових знаків даних земельної ділянки у режимі реального часу, (ст. 22 Закону України «Про топографо-геодезичну і картографічну діяльність» .

Відомості про наявні пункти державної геодезичної мережі та геодезичних мереж згущення які в подальшому будуть використовуватися при встановленню меж земельної ділянки в натурі (на місцевості) та закріплені їх межовими знаками отримані в Науково-дослідному інституті геодезії і картографії (Адміністратор банку геодезичних даних) від 10.12.2020 р. № К6958 (схема прив'язки межових знаків до ДГМ при перенесенні меж земельної ділянки).

Схема прив'язки межових знаків до об'єктів і контурів місцевості та опис місцезнаходження межових знаків приведено в кроках межових знаків, а також опис місцезнаходження цих знаків приведено в списку межових знаків, які передаються на зберігання та є додатками до акту прийомки – передачі межових знаків на зберігання.

Закріплення межовими знаками меж земельної ділянки в натурі (на місцевості) здійснено виконавцем у присутності землевласника земельної ділянки, землевласників та

землекористувачів суміжних земельних ділянок, було узгоджено зовнішні межі земельної ділянки.

Землевласник земельної ділянки був попереджений про те, що несе відповідальність за знищення межових знаків відповідно до пункту "е" частини першої статті 211 Земельного кодексу України та статті 56 Кодексу України про адміністративні правопорушення.

## **8. Обстежувальні роботи**

Під час проведення робіт інвентаризації земель були здійснено наступні види робіт:

- підготовчі роботи;
- топографо-геодезичні роботи;
- камеральні роботи;
- складення і оформлення технічної документації в паперовій та електронній формі.

В процесі виконання підготовчих робіт здійснено збір та аналіз вихідних даних для проведення інвентаризації земель.

Інформаційною базою для проведення інвентаризації земель є:

- відомості з Державного земельного кадастру;
- матеріали лісовпорядкування надані ДП «Тернопільський лісгосп»;
- таксаційні описи земельних ділянок лісового фонду.

## **9. Проектно-вишукувальні роботи**

Під час виконання проектно-вишукувальних робіт складено кадастровий план на земельну ділянку, що інвентаризується, також обстежувалися наявність обмежень у використанні земельної ділянки, що отримані в результаті виконання польових геодезичних робіт, складено поконтурну відомість з експлікацією угідь, в якій зазначено площа земельної ділянки, що інвентаризується, площі угідь, що фактично використовуються на момент проведення інвентаризації, площа обмежень (обтяжень) у використанні, прав на земельну ділянку.

Кадастровий план земельної ділянки складено у відповідності до ст. 34 Закону України «Про державний земельний кадастр» та пунктів 64, 65 «Порядку ведення Державного земельного кадастру» затвердженого постановою Кабінету Міністрів України від 17 жовтня 2012 року № 1051.

Оскільки в даному випадку інвентаризується окрема земельна ділянка, то відповідно до п.13 та п.22 «Порядку проведення інвентаризації земель», робочий інвентаризаційний план та зведений інвентаризаційний план не склалися.

## **10. Опис та обґрунтування проектного рішення**

Після затвердження технічної документації із землеустрою щодо інвентаризації земель лісгосподарського призначення державної власності, запроектовану земельну ділянку буде віднесено до:

- категорія земель - землі лісгосподарського призначення (код - 700);
- цільове призначення - для ведення лісового господарства і пов'язаних з ним послуг, шифр згідно класифікатора видів цільового призначення земельних ділянок - 09.01;
- склад угідь згідно класифікації видів земельних угідь (КВЗУ) - рілля (0.5676 га); земельні лісові ділянки вкриті лісовою рослинністю (287.0785га) (код - 001.01; 005.01).

Згідно матеріалів топографо-геодезичних робіт встановлено площу земельної ділянки складає 287,6461 га.



## 11. Інформація про виконання передбачених законом вимог щодо погодження документації із землеустрою

Погодження технічної документації передбачено ст.186 Земельного кодексу України. Після внесення відомостей до ДЗК технічна документація буде передана Тернопільській обласній державній адміністрації для розгляду та затвердження.

Виконавець



Бондар Л.О.

За місцем вимоги

## ЗАЯВА

щодо дотримання вимог ст.28 ЗУ «Про землеустрій»

Відповідно до вимог ст. 28 ЗУ «Про землеустрій» ТОВ "Ренесанс-Груп", як розробником документації із землеустрою при складанні технічної документації із землеустрою щодо інвентаризації земель лісогосподарського призначення державної власності, для ведення лісового господарства і пов'язаних з ним послуг, розташованої за межами населеного пункту с. Білоголови на території Залозецької селищної ради Тернопільського району Тернопільської області, було дотримано всіх вимог вищевказаної статті.

26.11.2021

Директор ТОВ "Ренесанс-Груп"  Наголюк А.В.





## ТЕРНОПІЛЬСЬКА ОБЛАСНА ДЕРЖАВНА АДМІНІСТРАЦІЯ

### РОЗПОРЯДЖЕННЯ

від \_\_\_\_\_ 20 \_\_\_\_ року м. Тернопіль № \_\_\_\_\_

*Про надання дозволу на розроблення  
технічної документації із землеустрою  
щодо інвентаризації земель  
лісогосподарського призначення  
на території Тернопільської області*

Розглянувши лист Головного управління Держгеокадастру у Тернопільській області від 13.07.2021 № 0-19-0.51-2795/2-21, відповідно до статей 15-1 і 186 Земельного кодексу України, пункту 7 статті 13 Закону України „Про місцеві державні адміністрації”, Закону України „Про землеустрій”, Порядку використання коштів, передбачених у державному бюджеті для здійснення заходів з проведення земельної реформи, затвердженого постановою Кабінету Міністрів України від 09 березня 2011 р. № 219, Порядку ведення Державного земельного кадастру, затвердженого постановою Кабінету Міністрів України від 17 жовтня 2012 р. № 1051 та постанови Кабінету Міністрів України від 05 червня 2019 р. № 476 „Про затвердження Порядку проведення інвентаризації земель та визнання такими, що втратили чинність, деяких постанов Кабінету Міністрів України”:

1. Надати дозвіл на розроблення технічної документації із землеустрою щодо інвентаризації земель лісогосподарського призначення державної форми власності орієнтовною площею 44895,40 га на території Тернопільської області за переліком згідно з додатком.

2. Контроль за виконанням розпорядження доручити заступникові голови обласної державної адміністрації відповідно до розподілу обов'язків.

ТЕРНОПІЛЬСЬКА ОБЛАСНА ДЕРЖАВНА АДМІНІСТРАЦІЯ  
№ 489/01.02-01 від 29.07.2021

Сертифікат 58E2D9E7F900307B0400000F8652F009E488500  
Підписувач Дем'янчук Ігор Романович  
Дійсний з 22.06.2020 0:00:00 по 22.06.2022 0:00:00



**Перший заступник  
голови адміністрації**



**Ігор ДЕМ'ЯНЧУК**

Володимир Важинський

Світлана Беспоповцева

Сергій Калиняк

Тарас Серетний

Христина Петровська

Володимир Комінко

Олег Пілярчук

Додаток

до розпорядження голови  
обласної державної адміністрації

**ПЕРЕЛІК**  
**земельних ділянок лісгосподарського призначення, що підлягають**  
**інвентаризації на території Тернопільської області**

№ з/п	Назва району	Назва територіальної громади	Площа, га	Згідно матеріалів лісовпорядкування
1	2	3	4	5
1.	Кременецький район	Шумська міська	5925,0	ДП "Кременецьке лісове господарство"
2.		Великодедеркальська сільська	313,9	ДП "Кременецьке лісове господарство"
3.		Борсуківська сільська	854,7	ДП "Кременецьке лісове господарство"
4.		Збаразька міська	503,3	ДП "Кременецьке лісове господарство"
5.		Лановецька міська	1214,7	ДП "Кременецьке лісове господарство"
Всього по Кременецькому району			8811,6	
6.	Тернопільський район	Бережанська міська	269,0	ДП "Бережанське ЛМГ"
7.		Саранчуківська сільська	1410,0	ДП "Бережанське ЛМГ"
8.		Підгаєцька міська	6425,7	ДП "Бережанське ЛМГ"
9.		Купчинецька сільська	382,0	ДП "Бережанське ЛМГ"
10.		Козлівська селищна	199,0	ДП "Бережанське ЛМГ"
11.		Козівська селищна	1044,6	ДП "Бережанське ЛМГ"
12.		Підволочиська селищна	254,0	ДП Тернопільське лісове господарство "Скалатське лісництво"
13.		Скалатська міська	245,0	ДП Тернопільське лісове господарство "Скалатське лісництво"
14.		Тернопільська міська	1094,0	ДП Тернопільське лісове господарство "Скалатське лісництво"
15.		Білецька сільська	815,0	ДП Тернопільське лісове господарство "Скалатське лісництво"
16.		Озернянська сільська	258,0	ДП Тернопільське лісове господарство "Скалатське лісництво"

17.		Великобerezовицька селищна	1258,0	ДП Тернопільське лісове господарство "Скелянське лісництво"
18.		Великогаївська сільська	636,0	ДП Тернопільське лісове господарство "Скелянське лісництво"
19.		Микулинська селищна	45,0	ДП Тернопільське лісове господарство "Скелянське лісництво"
20.		Зборівська міська	2359,0	ДП "Тернопільське лісове господарство"
21.		Залозецька селищна	3049,0	ДП "Тернопільське лісове господарство"
Всього по Тернопільському району			19743,3	
22.	Чортківський район	Копичинецька міська	1602,0	ДП "Чортківське лісове господарство"
23.		Білобожницька сільська	456,0	ДП "Чортківське лісове господарство"
24.		Чортківська міська	157,0	ДП "Чортківське лісове господарство"
25.		Скала-Подільська селищна	1343,0	ДП "Чортківське лісове господарство"
26.		Іване-Пустенська сільська	618,0	ДП "Чортківське лісове господарство"
27.		Мельнице-Подільська селищна	523,0	ДП "Чортківське лісове господарство"
28.		Хоростківська міська	268,0	ДП "Чортківське лісове господарство"
29.		Васильківська сільська	425,0	ДП "Чортківське лісове господарство"
30.		Гусятинська селищна	547,0	ДП "Чортківське лісове господарство"
31.		Заводська селищна	110,0	ДП "Чортківське лісове господарство"
32.		Товстенська селищна	333,0	ДП "Чортківське лісове господарство"
33.		Нагірянська сільська	249,0	ДП "Чортківське лісове господарство"
34.		Більче-Золотецька сільська	1007,0	ДП "Чортківське лісове господарство"
35.		Монастирська міська	715,0	ДП "Бережанське ЛМГ"
36.		Бучацька міська	1335,8	ДП "Бучацьке лісове господарство"
37.	Золотопотіцька селищна	1783,0	ДП "Бучацьке лісове господарство"	

38.	Коропецька селищна	142,9	ДП "Бучацьке лісове господарство"
39.	Монастириська міська	1850,0	ДП "Бучацьке лісове господарство"
40.	Товстенська селищна	2391,0	ДП "Бучацьке лісове господарство"
41.	Заліщицька міська	484,8	ДП "Бучацьке лісове господарство"
Всього по Чортківському району		16340,5	
Всього по Тернопільській області		44895,4	

Керівник апарату адміністрації

Світлана БЕСПОПОВЦЕВА



Тарас Серетний

Христина Петровська

У цьому документі пронумеровано  
прошито та скріплено печаткою  
3 (три) арк.

Начальник управління  
документального забезпечення апарату  
обласної державної адміністрації

Володимир Комінько  
В. Комінько 2021 року







# ТЕРНОПІЛЬСЬКА ОБЛАСНА ДЕРЖАВНА АДМІНІСТРАЦІЯ

## РОЗПОРЯДЖЕННЯ

від \_\_\_\_\_ 20 \_\_\_\_ року м. Тернопіль № \_\_\_\_\_

***Про внесення змін до розпорядження  
голови облдержадміністрації  
від 29 липня 2021 року № 489/01.02-01***

Відповідно до статей 15-1 і 186 Земельного кодексу України, пункту 7 статті 13 Закону України „Про місцеві державні адміністрації”, Закону України „Про землеустрій”, Порядку використання коштів, передбачених у державному бюджеті для здійснення заходів з проведення земельної реформи, затвердженого постановою Кабінету Міністрів України від 09 березня 2011 р. № 219, Порядку ведення Державного земельного кадастру, затвердженого постановою Кабінету Міністрів України від 17 жовтня 2012 р. № 1051, постанови Кабінету Міністрів України від 05 червня 2019 р. № 476 „Про затвердження Порядку проведення інвентаризації земель та визнання такими, що втратили чинність, деяких постанов Кабінету Міністрів України” та листа Головного управління Держгеокадастру у Тернопільській області від 30.07.2021 № 13-19-0.51-3039/2-21:

Внести до розпорядження голови обласної державної адміністрації від 29 липня 2021 року № 489/01.02-01 „Про надання дозволу на розроблення технічної документації із землеустрою щодо інвентаризації земель лісогосподарського призначення на території Тернопільської області” такі зміни:

ТЕРНОПІЛЬСЬКА ОБЛАСНА ДЕРЖАВНА АДМІНІСТРАЦІЯ  
№ 515/01.02-01 від 06.08.2021

Сертифікат 58E2D9E7F900307B040000067EF2E0080C68200  
Підписувач Труш Володимир Любомирович  
Дійсний з 23.03.2020 0:00:00 по 23.03.2022 0:00:00



пункт 1 викласти в такій редакції:

„1. Надати дозвіл на розроблення технічної документації із землеустрою щодо інвентаризації земель лісогосподарського призначення державної форми власності площею 44894 га на території Тернопільської області за переліком згідно з додатком.”;

у додатку до розпорядження:

позицію 41 викласти в такій редакції:

41.		Заліщицька міська	483,4	ДП „Бучацьке лісове господарство”
-----	--	-------------------	-------	-----------------------------------

підсумкові графи викласти такій редакції:

Всього по Чортківському району	16339,1	
Всього по Тернопільській області	44894	

Голова адміністрації



Володимир ТРУШ

Володимир Важинський

Світлана Беспоповцева

Сергій Калиняк

Тарас Серетний

Христина Петровська

Володимир Комінко

Олег Пілярчук

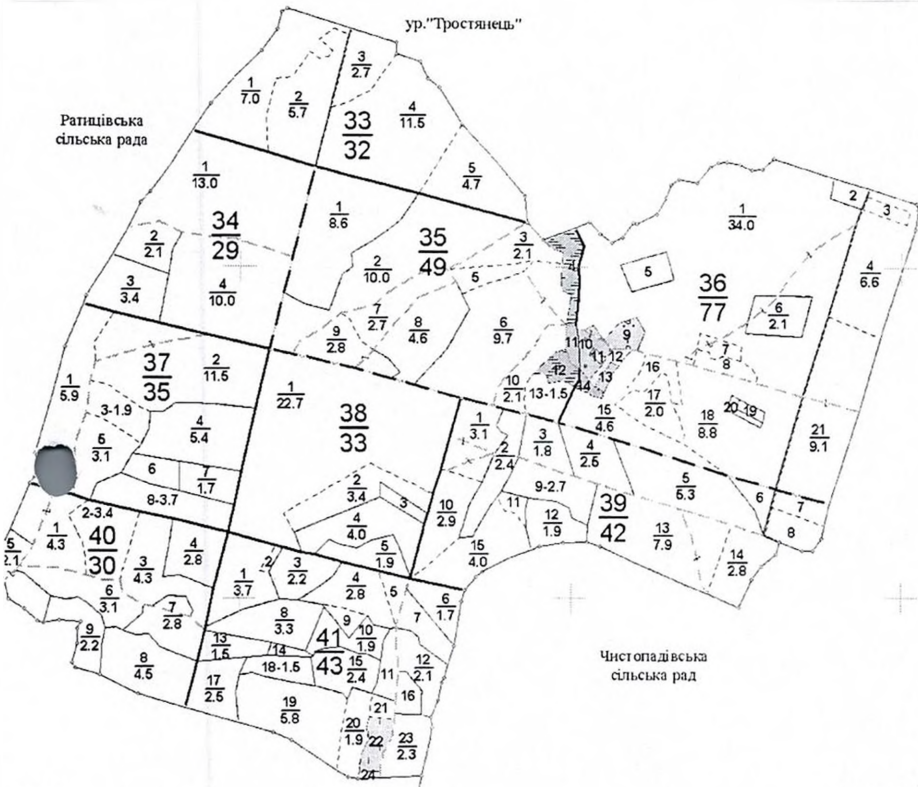
# ПЛАНШЕТ № 4

ЛІСОВПОРЯДКУВАННЯ 2013 р.

Інв. ном. 61 04/01/04 Прнм

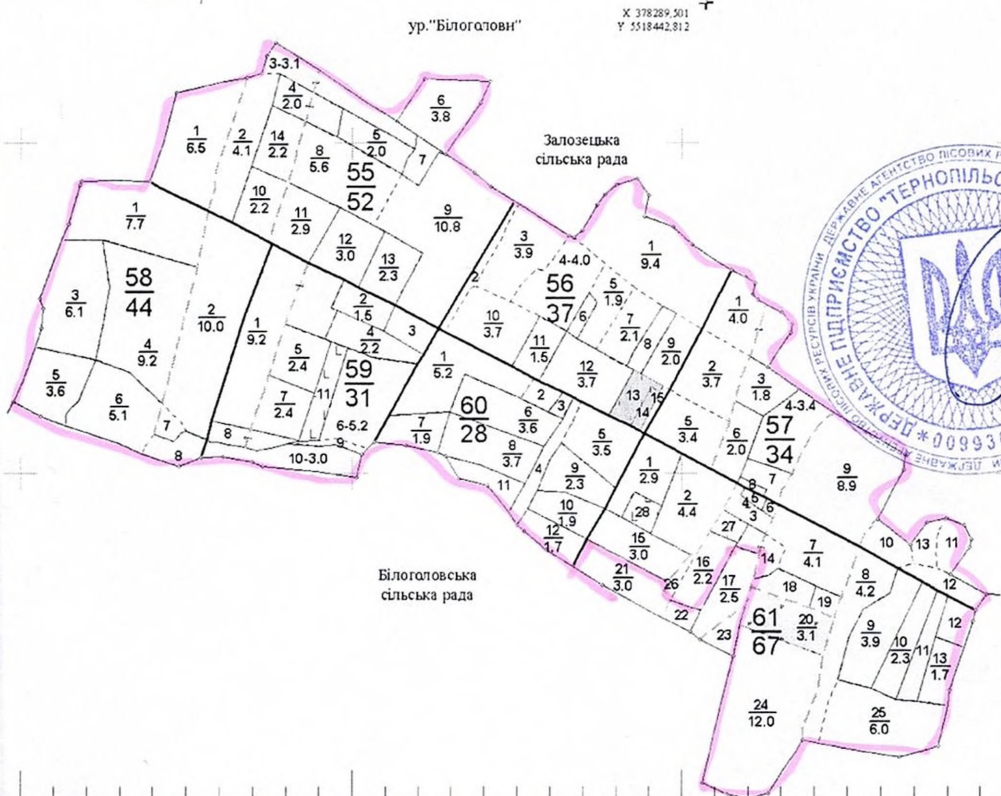
X 375435.501  
Y 5520846.812

X 378289.501  
Y 5520846.812



X 375435.501  
Y 5518442.812

X 378289.501  
Y 5518442.812



Кордержі проекту" від 14.02.2014р.

Межі погоджено: Начальник відділу Держземкагенства у Зборівському районі

X 3827  
Y 5513

ське державне проектне  
ядне виробниче об'єднання  
ржавна лісовпорядна експедиція

Масштаб 1:10000  
в одному сантиметрі 100 метрів  
Загальна площа 664 га  
Планшет складений на основі  
землепорядкувань 1950 - 1952 рр., лісовпорядкувань 1992 р.  
та ортофотопланів 2007 р.

Начальник партії  
Геодесист  
Інженер  
Технік

Радчук Т.В.  
Павлов В.М.

ДП "ТЕРНОПІЛЬСЬКИЙ ЛІСГОСП"  
ЗАЛОЗЕЦЬКЕ лісництво  
Рельєф - усього (рівнинний + гірський)

Аркус 5

Площа земель		Лісові землі										Нелісові землі													
Лісо-лісгосп-а і дарсь-р ікого т і приз-а і начен-лі ння		Вкриті лісо-лісгосп-а і дарсь-р ікого т і приз-а і начен-лі ння		Не вкриті лісо-лісгосп-а і дарсь-р ікого т і приз-а і начен-лі ння		Лісові землі		Лісові землі		Лісові землі		Лісові землі		Лісові землі		Лісові землі		Лісові землі		Лісові землі		Лісові землі			
Лісові землі		Лісові землі		Лісові землі		Лісові землі		Лісові землі		Лісові землі		Лісові землі		Лісові землі		Лісові землі		Лісові землі		Лісові землі		Лісові землі			
1	2	3	4	5	6	7	8	9	10	11	12	13	14	15	16	17	18	19	20	21	22	23	24	25	26

## ГУКАЛІВСЬКА СІЛЬСЬКА РАДА

(КВАРТАЛИ: 46,47,48,49,50,51)

338.0 318.2 296.4 1.5

0.3 4.2 6.0 4.2 2.7

6.9 0.7 6.2 13.8

324.2

## ОЛІВІВСЬКА СІЛЬСЬКА РАДА

(КВАРТАЛИ: 52,53,54,66,67,68,69,70)

283.0 273.1 234.2 0.9

3.2 2.0 3.8 9.9

283.0

## БІЛОГОЛІВСЬКА СІЛЬСЬКА РАДА

(КВАРТАЛИ: 55,56,57,58,59,60,61)

293.0 252.4 162.3 28.9 1.7

3.1 0.2 3.6 37.5 3.1

3.1 3.1

289.9

РАЗОМ ПО АДМІНІСТРАТИВНОМУ РАЙОНУ

3179.0 2147.4 17.1

46.0 209.8 17.4

30.8 119.2 1.2 6.6 3.1 47.2

2922.0 109.0

18.8 18.9

3131.6 13.4







ДЕРЖАВНЕ АГЕНТСТВО ЛІСОВИХ РЕСУРСІВ УКРАЇНИ  
ТЕРНОПІЛЬСЬКЕ ОБЛАСНЕ УПРАВЛІННЯ  
ЛІСОВОГО ТА МИСЛИВСЬКОГО ГОСПОДАРСТВА  
ДЕРЖАВНЕ ПІДПРИЄМСТВО  
«ТЕРНОПІЛЬСЬКЕ ЛІСОВЕ ГОСПОДАРСТВО»

46008, м. Тернопіль, вул. Барата, 5-А, тел. (0352) 52-35-62, e-mail: lisgospter@gmail.com ЄДРПОУ 00993024

Від 14.12.2011 № 441 На № \_\_\_\_\_ від \_\_\_\_\_

Про погодження документації  
із землеустрою

Розглянувши документацію із землеустрою Технічну документацію із землеустрою щодо інвентаризації земель лісогосподарського призначення державної власності за межами населених пунктів, які перебувають в постійному користуванні ДП «Тернопільське лісове господарство» за межами с.Білоголови на території Залозецької селищної ради, Тернопільського району Тернопільської області повідомляємо наступне.

Ділянка №1 ДП «Тернопільський лісгосп» підрозділ «Залозецьке лісництво» площею 287,6461 га складається із лісових кварталів №55-60 (без виділів 17,21,22,23).

Враховуючи, що формування земельної ділянки проведено розробниками проектів Товариства з обмеженою відповідальністю «Ренесанс-Груп» відповідно до порядку проведення інвентаризації земель, шляхом виконання топографо-геодезичних та землевпорядних робіт, з урахуванням фактичного використання земель та меж суміжних земельних ділянок, зареєстрованих в Державному земельному кадастрі, ДП «Тернопільське лісове господарство» не заперечує щодо погодження Технічної документації із землеустрою щодо інвентаризації земель лісогосподарського призначення державної власності загальною площею 287,6461 га.

Директор

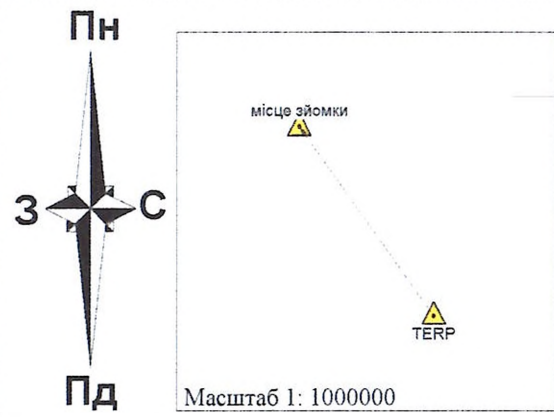
ДП «Тернопільський лісгосп»



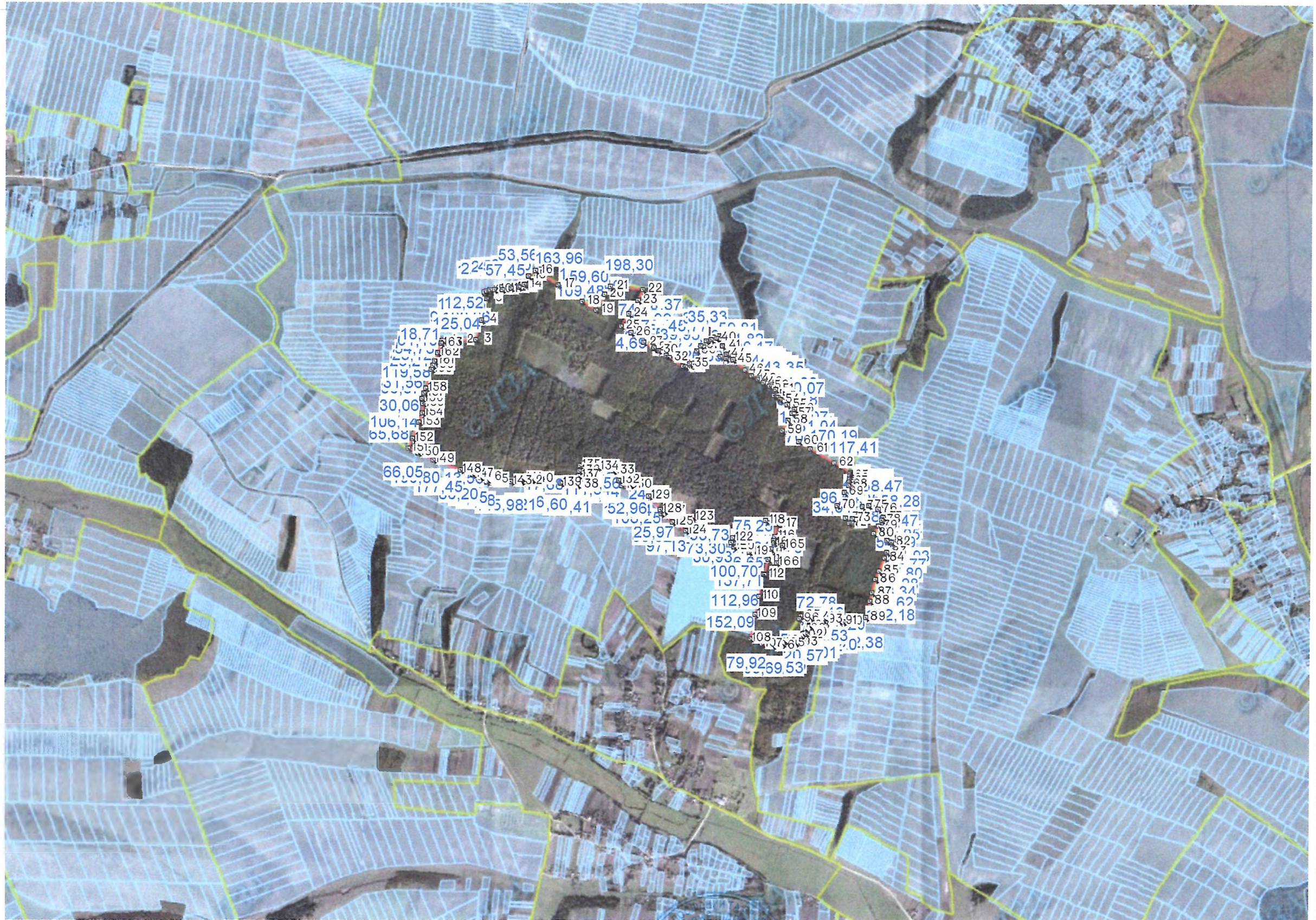
О.В. Данилевич

Матеріали геодезичних вишукувань  
та землевпорядного проектування

# СХЕМА GNSS-СПОСТЕРЕЖЕНЬ



Вихідний пункт: TERP  
 Координата X=5481904.2318  
 Координата Y=2233976.4775  
 Координата Z=323.1123  
 Система координат: СК-63  
 Система висот: Балтійська 77  
 Клас мережі: Українська постійно діюча мережа  
 Назва мережі: ZAKPOS  
 Прилад: GPS South S82T  
 Тип антени: W1382782679  
 Кількість векторів: 166  
 Середня довжина вектора: 30639 м



- УМОВНІ ПОЗНАЧЕННЯ**
- ⊙2 - точки знімання на місцевості
  - 2291.60 - міри ліній
  - - межа земельної ділянки, що відводиться
  - - межі земельних ділянок, що наявні на кадастровій карті

ДП "Тернопільське лісове господарство" Тернопільська область, Тернопільський район, за межами населеного пункту с. Білоголови на території Залозешької селищної ради		Керівник	А.Б.Шмігель	Масштаб	Лист	Листів
		Виконав	М.І.Валюк	1: 25000	1	1
для ведення лісового господарства і пов'язаних з ним послуг		Перевірив	Д.І.Ратушняк	ДП "Тернопільський інститут землеустрою" Тернопіль - 2021 р.		
		Схеми GNSS-спостережень				



## Відомість оброблення векторів

Землекористувач:

ДП "Тернопільське лісове господарство"

Адреса земельної ділянки: Тернопільська область, Тернопільський район, за межами населеного пункту с.

Білоголови на території Залозецької селищної ради

№ з/п	Назва (база-точка)	Відстань(м)	СКВ в плані(м)	СКВ по висоті(м)	Тип рішення	Висота прибору	Кілк. супутн.	X	Y	Z
1	TERP-1	31961.3	0.038	0.051	фікс.	2.000	10	5507639.967	2215023.961	25.258
2	TERP-2	31905.8	0.036	0.046	фікс.	2.000	11	5507642.322	2215120.968	25.255
3	TERP-3	31843.7	0.035	0.045	фікс.	2.000	12	5507644.966	2215229.897	25.253
4	TERP-4	31920.3	0.032	0.038	фікс.	2.000	14	5507765.011	2215264.880	25.252
5	TERP-5	32008.0	0.027	0.028	фікс.	2.000	18	5507895.626	2215295.962	25.251
6	TERP-6	32037.0	0.040	0.054	фікс.	2.000	9	5507924.815	2215286.862	25.251
7	TERP-7	32049.4	0.038	0.050	фікс.	2.000	10	5507936.148	2215281.539	25.251
8	TERP-8	32046.0	0.035	0.046	фікс.	2.000	12	5507942.157	2215295.618	25.251
9	TERP-9	32039.8	0.035	0.045	фікс.	2.000	12	5507949.540	2215316.566	25.251
10	TERP-10	32025.5	0.037	0.045	фікс.	2.000	8	5507950.914	2215343.008	25.25
11	TERP-11	31998.0	0.037	0.045	фікс.	2.000	8	5507951.601	2215391.428	25.249
12	TERP-12	31974.5	0.035	0.042	фікс.	2.000	8	5507960.186	2215443.968	25.248
13	TERP-13	31951.9	0.031	0.038	фікс.	2.000	14	5507966.367	2215491.701	25.246
14	TERP-14	31946.2	0.028	0.030	фікс.	2.000	17	5507982.507	2215524.325	25.245
15	TERP-15	31974.3	0.036	0.048	фікс.	2.000	11	5508034.361	2215549.050	25.245
16	TERP-16	31976.0	0.031	0.038	фікс.	2.000	14	5508066.618	2215591.803	25.244
17	TERP-17	31825.9	0.032	0.035	фікс.	2.000	8	5507981.454	2215731.911	25.241
18	TERP-18	31657.0	0.029	0.033	фікс.	2.000	16	5507879.574	2215880.916	25.238
19	TERP-19	31566.8	0.038	0.051	фікс.	2.000	10	5507827.923	2215964.667	25.237
20	TERP-20	31615.2	0.040	0.054	фікс.	2.000	9	5507923.596	2216017.879	25.235
21	TERP-21	31634.2	0.030	0.035	фікс.	2.000	15	5507971.331	2216053.558	25.234
22	TERP-22	31507.7	0.033	0.042	фікс.	2.000	13	5507953.130	2216251.020	25.23
23	TERP-23	31469.7	0.028	0.031	фікс.	2.000	16	5507887.030	2216221.566	25.231
24	TERP-24	31433.7	0.043	0.061	фікс.	2.000	8	5507805.333	2216166.149	25.232
25	TERP-25	31399.9	0.039	0.052	фікс.	2.000	8	5507730.986	2216117.815	25.232
26	TERP-26	31331.4	0.032	0.033	фікс.	2.000	8	5507690.762	2216180.143	25.232
27	TERP-27	31239.1	0.037	0.049	фікс.	2.000	10	5507631.676	2216257.064	25.231
28	TERP-28	31172.7	0.026	0.027	фікс.	2.000	18	5507593.452	2216318.533	25.229
29	TERP-29	31175.9	0.026	0.027	фікс.	2.000	18	5507598.031	2216319.549	25.229
30	TERP-30	31146.6	0.033	0.036	фікс.	2.000	8	5507580.821	2216346.236	25.229
31	TERP-31	31094.6	0.034	0.045	фікс.	2.000	12	5507549.900	2216393.111	25.228
32	TERP-32	31074.8	0.036	0.048	фікс.	2.000	11	5507537.816	2216410.515	25.228
33	TERP-33	30985.5	0.027	0.030	фікс.	2.000	17	5507486.676	2216493.906	25.226
34	TERP-34	30972.3	0.027	0.030	фікс.	2.000	17	5507481.182	2216509.230	25.226
35	TERP-35	30975.0	0.042	0.059	фікс.	2.000	8	5507501.335	2216534.020	25.225
36	TERP-36	31014.5	0.029	0.033	фікс.	2.000	16	5507579.290	2216578.430	25.224
37	TERP-37	31027.3	0.041	0.056	фікс.	2.000	8	5507611.052	2216602.657	25.223
38	TERP-38	31032.6	0.037	0.047	фікс.	2.000	8	5507640.930	2216637.330	25.223
39	TERP-39	31023.2	0.034	0.044	фікс.	2.000	12	5507649.120	2216666.330	25.222
40	TERP-40	31012.2	0.032	0.040	фікс.	2.000	13	5507658.710	2216700.334	25.221
41	TERP-41	30952.5	0.041	0.056	фікс.	2.000	8	5507610.750	2216736.070	25.22
42	TERP-42	30905.4	0.034	0.043	фікс.	2.000	12	5507545.210	2216722.880	25.22
43	TERP-43	30874.9	0.035	0.047	фікс.	2.000	11	5507532.746	2216759.067	25.22
44	TERP-44	30896.6	0.032	0.040	фікс.	2.000	13	5507559.327	2216759.732	25.22
45	TERP-45	30847.1	0.037	0.051	фікс.	2.000	10	5507526.675	2216799.974	25.219
46	TERP-46	30754.5	0.030	0.035	фікс.	2.000	15	5507464.212	2216873.100	25.218
47	TERP-47	30702.0	0.037	0.050	фікс.	2.000	10	5507428.946	2216914.795	25.217

№ з/п	Назва (база-точка)	Відстань(м)	СКВ в плані(м)	СКВ по висоті(м)	Тип рішення	Висота прибору	Кілк. супутн.	X	Y	Z
48	TERP-48	30663.5	0.041	0.058	фікс.	2.000	8	5507407.596	2216952.100	25.216
49	TERP-49	30626.0	0.026	0.028	фікс.	2.000	17	5507387.370	2216989.353	25.216
50	TERP-50	30587.6	0.031	0.038	фікс.	2.000	14	5507366.360	2217027.030	25.215
51	TERP-51	30549.5	0.035	0.046	фікс.	2.000	11	5507346.034	2217065.324	25.214
52	TERP-52	30525.9	0.041	0.058	фікс.	2.000	8	5507310.043	2217053.827	25.215
53	TERP-53	30506.4	0.026	0.028	фікс.	2.000	17	5507298.107	2217071.129	25.214
54	TERP-54	30482.2	0.028	0.031	фікс.	2.000	16	5507283.338	2217092.538	25.214
55	TERP-55	30434.2	0.032	0.041	фікс.	2.000	13	5507253.995	2217135.074	25.213
56	TERP-56	30387.8	0.039	0.053	фікс.	2.000	9	5507225.562	2217176.289	25.212
57	TERP-57	30374.8	0.042	0.060	фікс.	2.000	8	5507201.374	2217163.322	25.212
58	TERP-58	30350.6	0.032	0.041	фікс.	2.000	13	5507156.226	2217139.119	25.213
59	TERP-59	30317.5	0.026	0.028	фікс.	2.000	17	5507094.093	2217105.811	25.214
60	TERP-60	30209.2	0.038	0.053	фікс.	2.000	9	5507028.809	2217202.991	25.212
61	TERP-61	30134.3	0.027	0.030	фікс.	2.000	16	5506983.618	2217270.260	25.21
62	TERP-62	29982.4	0.025	0.026	фікс.	2.000	18	5506899.682	2217418.315	25.208
63	TERP-63	29877.9	0.033	0.043	фікс.	2.000	12	5506842.066	2217520.612	25.206
64	TERP-64	29871.8	0.035	0.047	фікс.	2.000	11	5506832.279	2217516.921	25.206
65	TERP-65	29862.4	0.039	0.053	фікс.	2.000	8	5506820.165	2217515.604	25.206
66	TERP-66	29847.4	0.041	0.059	фікс.	2.000	8	5506800.857	2217513.658	25.206
67	TERP-67	29834.2	0.026	0.029	фікс.	2.000	17	5506783.771	2217511.785	25.206
68	TERP-68	29820.0	0.030	0.036	фікс.	2.000	14	5506764.115	2217507.674	25.206
69	TERP-69	29797.4	0.039	0.053	фікс.	2.000	8	5506720.158	2217482.409	25.207
70	TERP-70	29754.5	0.035	0.047	фікс.	2.000	11	5506639.114	2217438.110	25.208
71	TERP-71	29662.6	0.030	0.036	фікс.	2.000	14	5506562.985	2217489.672	25.207
72	TERP-72	29624.6	0.035	0.047	фікс.	2.000	11	5506532.232	2217512.102	25.206
73	TERP-73	29636.3	0.031	0.040	фікс.	2.000	13	5506559.716	2217532.178	25.205
74	TERP-74	29663.3	0.035	0.047	фікс.	2.000	11	5506633.594	2217594.475	25.205
75	TERP-75	29645.4	0.035	0.046	фікс.	2.000	11	5506638.698	2217634.646	25.204
76	TERP-76	29597.3	0.040	0.055	фікс.	2.000	8	5506616.926	2217688.906	25.202
77	TERP-77	29539.1	0.029	0.035	фікс.	2.000	15	5506567.714	2217720.119	25.202
78	TERP-78	29529.2	0.033	0.042	фікс.	2.000	12	5506549.631	2217710.587	25.202
79	TERP-79	29510.4	0.040	0.055	фікс.	2.000	8	5506515.086	2217692.377	25.203
80	TERP-80	29488.1	0.029	0.036	фікс.	2.000	14	5506469.105	2217663.504	25.204
81	TERP-81	29408.6	0.036	0.050	фікс.	2.000	10	5506426.247	2217742.612	25.202
82	TERP-82	29386.2	0.039	0.054	фікс.	2.000	9	5506415.371	2217766.745	25.202
83	TERP-83	29348.7	0.031	0.039	фікс.	2.000	13	5506354.142	2217742.284	25.202
84	TERP-84	29328.8	0.036	0.050	фікс.	2.000	10	5506321.089	2217728.617	25.203
85	TERP-85	29279.9	0.035	0.046	фікс.	2.000	11	5506239.949	2217695.067	25.203
86	TERP-86	29248.7	0.026	0.028	фікс.	2.000	17	5506188.627	2217674.538	25.204
87	TERP-87	29192.6	0.041	0.058	фікс.	2.000	8	5506107.692	2217654.679	25.205
88	TERP-88	29157.3	0.031	0.039	фікс.	2.000	13	5506056.589	2217642.140	25.205
89	TERP-89	29088.2	0.031	0.039	фікс.	2.000	13	5505957.161	2217618.596	25.206
90	TERP-90	29145.1	0.037	0.049	фікс.	2.000	8	5505930.474	2217478.742	25.209
91	TERP-91	29163.1	0.035	0.047	фікс.	2.000	11	5505934.623	2217452.876	25.21
92	TERP-92	29233.3	0.031	0.040	фікс.	2.000	13	5505954.541	2217358.097	25.212
93	TERP-93	29224.4	0.033	0.043	фікс.	2.000	12	5505941.663	2217355.178	25.212

№ з/п	Назва (база-точка)	Відстань(м)	СКВ в плані(м)	СКВ по висоті(м)	Тип рішення	Висота прибору	Кілк. супутн.	X	Y	Z
94	TERP-94	29281.0	0.031	0.040	фікс.	2.000	13	5505955.056	2217275.165	25.214
95	TERP-95	29323.7	0.030	0.037	фікс.	2.000	14	5505966.903	2217217.302	25.215
96	TERP-96	29313.9	0.033	0.044	фікс.	2.000	12	5505948.703	2217208.373	25.215
97	TERP-97	29246.8	0.041	0.059	фікс.	2.000	8	5505909.726	2217269.842	25.215
98	TERP-98	29239.6	0.041	0.059	фікс.	2.000	8	5505903.717	2217273.791	25.215
99	TERP-99	29236.7	0.027	0.030	фікс.	2.000	16	5505883.799	2217250.268	25.216
100	TERP-100	29220.9	0.030	0.037	фікс.	2.000	14	5505861.650	2217246.147	25.216
101	TERP-101	29227.6	0.031	0.040	фікс.	2.000	13	5505859.246	2217231.038	25.216
102	TERP-102	29223.5	0.033	0.044	фікс.	2.000	12	5505847.227	2217221.079	25.216
103	TERP-103	29204.1	0.041	0.060	фікс.	2.000	8	5505801.211	2217189.143	25.216
104	TERP-104	29251.0	0.040	0.057	фікс.	2.000	8	5505812.887	2217124.239	25.216
105	TERP-105	29243.5	0.025	0.027	фікс.	2.000	17	5505795.717	2217112.907	25.217
106	TERP-106	29266.8	0.032	0.035	фікс.	2.000	8	5505781.230	2217052.081	25.219
107	TERP-107	29316.0	0.024	0.024	фікс.	2.000	18	5505793.560	2216984.511	25.22
108	TERP-108	29384.8	0.036	0.049	фікс.	2.000	10	5505825.970	2216911.461	25.222
109	TERP-109	29488.4	0.027	0.031	фікс.	2.000	16	5505974.940	2216942.131	25.22
110	TERP-110	29564.3	0.026	0.028	фікс.	2.000	17	5506085.170	2216966.801	25.22
111	TERP-111	29659.3	0.038	0.051	фікс.	2.000	8	5506220.193	2216993.891	25.219
112	TERP-112	29651.9	0.041	0.057	фікс.	2.000	8	5506216.346	2217001.380	25.219
113	TERP-113	29718.3	0.041	0.057	фікс.	2.000	8	5506310.986	2217020.970	25.219
114	TERP-114	29759.7	0.029	0.034	фікс.	2.000	15	5506373.366	2217038.290	25.219
115	TERP-115	29793.7	0.038	0.053	фікс.	2.000	9	5506425.856	2217054.420	25.219
116	TERP-116	29809.7	0.036	0.045	фікс.	2.000	8	5506450.446	2217061.980	25.219
117	TERP-117	29862.5	0.038	0.053	фікс.	2.000	9	5506524.336	2217076.200	25.219
118	TERP-118	29920.7	0.034	0.045	фікс.	2.000	11	5506546.386	2217005.470	25.219
119	TERP-119	29821.9	0.031	0.038	фікс.	2.000	14	5506355.356	2216903.370	25.221
120	TERP-120	29902.7	0.026	0.028	фікс.	2.000	17	5506387.028	2216807.784	25.221
121	TERP-121	29933.6	0.039	0.054	фікс.	2.000	9	5506413.236	2216791.350	25.223
122	TERP-122	29951.8	0.036	0.046	фікс.	2.000	8	5506440.896	2216799.120	25.223
123	TERP-123	30194.1	0.030	0.036	фікс.	2.000	14	5506566.326	2216556.300	25.225
124	TERP-124	30151.2	0.027	0.029	фікс.	2.000	17	5506483.156	2216513.080	25.228
125	TERP-125	30241.5	0.035	0.047	фікс.	2.000	11	5506536.081	2216431.631	25.23
126	TERP-126	30321.7	0.027	0.030	фікс.	2.000	16	5506587.147	2216365.168	25.231
127	TERP-127	30322.3	0.042	0.060	фікс.	2.000	8	5506601.646	2216384.414	25.232
128	TERP-128	30344.2	0.041	0.057	фікс.	2.000	8	5506611.269	2216360.292	25.232
129	TERP-129	30452.0	0.026	0.027	фікс.	2.000	18	5506693.898	2216290.365	25.233
130	TERP-130	30572.4	0.031	0.038	фікс.	2.000	14	5506761.824	2216178.426	25.235
131	TERP-131	30600.8	0.032	0.041	фікс.	2.000	13	5506758.905	2216125.542	25.236
132	TERP-132	30636.8	0.028	0.031	фікс.	2.000	16	5506789.983	2216107.170	25.236
133	TERP-133	30704.1	0.035	0.046	фікс.	2.000	11	5506848.123	2216072.757	25.236
134	TERP-134	30777.1	0.033	0.037	фікс.	2.000	8	5506870.448	2215978.837	25.238
135	TERP-135	30850.1	0.032	0.034	фікс.	2.000	8	5506880.200	2215867.723	25.241
136	TERP-136	30824.8	0.033	0.043	фікс.	2.000	12	5506846.327	2215864.130	25.241
137	TERP-137	30804.7	0.039	0.054	фікс.	2.000	9	5506819.126	2215860.794	25.241
138	TERP-138	30762.4	0.030	0.035	фікс.	2.000	15	5506761.950	2215854.121	25.242
139	TERP-139	30831.4	0.028	0.032	фікс.	2.000	16	5506772.130	2215751.217	25.245

№ з/п	Назва (база-точка)	Відстань(м)	СКВ в плані(м)	СКВ по висоті(м)	Тип рішення	Висота прибору	Кілк. супутн.	X	Y	Z
140	TERP-140	30953.5	0.026	0.026	фікс.	2.000	18	5506794.058	2215574.971	25.248
141	TERP-141	30996.1	0.042	0.060	фікс.	2.000	8	5506800.197	2215511.709	25.249
142	TERP-142	30984.2	0.027	0.030	фікс.	2.000	17	5506782.855	2215508.275	25.25
143	TERP-143	31020.4	0.032	0.035	фікс.	2.000	8	5506780.967	2215445.089	25.251
144	TERP-144	31105.2	0.029	0.034	фікс.	2.000	15	5506777.704	2215299.142	25.252
145	TERP-145	31114.9	0.031	0.033	фікс.	2.000	8	5506791.155	2215300.864	25.253
146	TERP-146	31151.1	0.043	0.061	фікс.	2.000	8	5506805.851	2215260.159	25.255
147	TERP-147	31195.1	0.039	0.053	фікс.	2.000	9	5506824.515	2215211.790	25.256
148	TERP-148	31261.9	0.033	0.042	фікс.	2.000	13	5506851.101	2215136.120	25.257
149	TERP-149	31411.2	0.040	0.054	фікс.	2.000	9	5506912.276	2214969.547	25.261
150	TERP-150	31500.5	0.032	0.040	фікс.	2.000	13	5506954.874	2214878.193	25.262
151	TERP-151	31558.6	0.027	0.029	фікс.	2.000	17	5506982.119	2214818.025	25.264
152	TERP-152	31590.4	0.034	0.043	фікс.	2.000	12	5507042.240	2214844.473	25.263
153	TERP-153	31645.3	0.037	0.047	фікс.	2.000	8	5507140.883	2214883.665	25.262
154	TERP-154	31678.8	0.026	0.026	фікс.	2.000	18	5507198.118	2214903.897	25.261
155	TERP-155	31723.3	0.032	0.039	фікс.	2.000	14	5507256.380	2214907.211	25.261
156	TERP-156	31750.3	0.027	0.029	фікс.	2.000	17	5507285.892	2214901.477	25.261
157	TERP-157	31770.2	0.040	0.055	фікс.	2.000	9	5507319.717	2214913.410	25.261
158	TERP-158	31787.4	0.034	0.043	фікс.	2.000	12	5507349.345	2214924.289	25.261
159	TERP-159	31858.6	0.030	0.036	фікс.	2.000	15	5507463.856	2214958.719	25.259
160	TERP-160	31873.6	0.027	0.029	фікс.	2.000	17	5507488.002	2214965.979	25.259
161	TERP-161	31888.3	0.040	0.055	фікс.	2.000	9	5507514.080	2214976.488	25.259
162	TERP-162	31916.9	0.030	0.036	фікс.	2.000	15	5507564.865	2214996.954	25.258
163	TERP-163	31951.1	0.040	0.054	фікс.	2.000	9	5507622.440	2215017.422	25.258
164	TERP-164	29778.8	0.041	0.057	фікс.	2.000	8	5506410.501	2217058.389	343.033
165	TERP-165	29738.0	0.025	0.027	фікс.	2.000	17	5506396.033	2217109.402	342.204
166	TERP-166	29670.0	0.027	0.031	фікс.	2.000	16	5506289.734	2217075.091	184.637



# ВІДОМІСТЬ

## обчислення координат вимірних точок GPS та оцінки їх точності

Землекористувач:

ДП "Тернопільське лісове господарство"

Адреса земельної ділянки: Тернопільська область, Тернопільський район, за межами населеного пункту с. Білоголови на території Залозецької селищної ради

Вихідний пункт	Назва точки	dN(м)	dE(м)	Довжина вектора(м)	Обрах. точність	X	Y
TERP	1	25735.740	-18952.510	31961.3	0.038	5507639.967	2215023.961
TERP	2	25738.090	-18855.500	31905.8	0.036	5507642.322	2215120.968
TERP	3	25740.730	-18746.570	31843.7	0.035	5507644.966	2215229.897
TERP	4	25860.780	-18711.590	31920.3	0.032	5507765.011	2215264.880
TERP	5	25991.390	-18680.510	32008.0	0.027	5507895.626	2215295.962
TERP	6	26020.580	-18689.610	32037.0	0.040	5507924.815	2215286.862
TERP	7	26031.920	-18694.930	32049.4	0.038	5507936.148	2215281.539
TERP	8	26037.930	-18680.850	32046.0	0.035	5507942.157	2215295.618
TERP	9	26045.310	-18659.900	32039.8	0.035	5507949.540	2215316.566
TERP	10	26046.680	-18633.460	32025.5	0.037	5507950.914	2215343.008
TERP	11	26047.370	-18585.040	31998.0	0.037	5507951.601	2215391.428
TERP	12	26055.950	-18532.500	31974.5	0.035	5507960.186	2215443.968
TERP	13	26062.140	-18484.770	31951.9	0.031	5507966.367	2215491.701
TERP	14	26078.280	-18452.140	31946.2	0.028	5507982.507	2215524.325
TERP	15	26130.130	-18427.420	31974.3	0.036	5508034.361	2215549.050
TERP	16	26162.390	-18384.660	31976.0	0.031	5508066.618	2215591.803
TERP	17	26077.220	-18244.560	31825.9	0.032	5507981.454	2215731.911
TERP	18	25975.340	-18095.550	31657.0	0.029	5507879.574	2215880.916
TERP	19	25923.690	-18011.800	31566.8	0.038	5507827.923	2215964.667
TERP	20	26019.360	-17958.590	31615.2	0.040	5507923.596	2216017.879
TERP	21	26067.100	-17922.910	31634.2	0.030	5507971.331	2216053.558
TERP	22	26048.900	-17725.450	31507.7	0.033	5507953.130	2216251.020
TERP	23	25982.800	-17754.900	31469.7	0.028	5507887.030	2216221.566
TERP	24	25901.100	-17810.320	31433.7	0.043	5507805.333	2216166.149
TERP	25	25826.750	-17858.650	31399.9	0.039	5507730.986	2216117.815
TERP	26	25786.530	-17796.320	31331.4	0.032	5507690.762	2216180.143
TERP	27	25727.440	-17719.400	31239.1	0.037	5507631.676	2216257.064
TERP	28	25689.220	-17657.930	31172.7	0.026	5507593.452	2216318.533
TERP	29	25693.800	-17656.920	31175.9	0.026	5507598.031	2216319.549
TERP	30	25676.590	-17630.230	31146.6	0.033	5507580.821	2216346.236
TERP	31	25645.670	-17583.360	31094.6	0.034	5507549.900	2216393.111
TERP	32	25633.580	-17565.950	31074.8	0.036	5507537.816	2216410.515
TERP	33	25582.440	-17482.560	30985.5	0.027	5507486.676	2216493.906
TERP	34	25576.950	-17467.240	30972.3	0.027	5507481.182	2216509.230
TERP	35	25597.100	-17442.450	30975.0	0.042	5507501.335	2216534.020
TERP	36	25675.060	-17398.040	31014.5	0.029	5507579.290	2216578.430
TERP	37	25706.820	-17373.810	31027.3	0.041	5507611.052	2216602.657
TERP	38	25736.700	-17339.140	31032.6	0.037	5507640.930	2216637.330
TERP	39	25744.890	-17310.140	31023.2	0.034	5507649.120	2216666.330
TERP	40	25754.480	-17276.130	31012.2	0.032	5507658.710	2216700.334
TERP	41	25706.520	-17240.400	30952.5	0.041	5507610.750	2216736.070
TERP	42	25640.980	-17253.590	30905.4	0.034	5507545.210	2216722.880
TERP	43	25628.510	-17217.400	30874.9	0.035	5507532.746	2216759.067
TERP	44	25655.100	-17216.740	30896.6	0.032	5507559.327	2216759.732
TERP	45	25622.440	-17176.490	30847.1	0.037	5507526.675	2216799.974
TERP	46	25559.980	-17103.370	30754.5	0.030	5507464.212	2216873.100
TERP	47	25524.710	-17061.670	30702.0	0.037	5507428.946	2216914.795

Вихідний пункт	Назва точки	dN(м)	dE(м)	Довжина вектора(м)	Обрах. точність	X	Y
TERP	48	25503.360	-17024.370	30663.5	0.041	5507407.596	2216952.100
TERP	49	25483.140	-16987.110	30626.0	0.026	5507387.370	2216989.353
TERP	50	25462.130	-16949.440	30587.6	0.031	5507366.360	2217027.030
TERP	51	25441.800	-16911.140	30549.5	0.035	5507346.034	2217065.324
TERP	52	25405.810	-16922.640	30525.9	0.041	5507310.043	2217053.827
TERP	53	25393.880	-16905.340	30506.4	0.026	5507298.107	2217071.129
TERP	54	25379.110	-16883.930	30482.2	0.028	5507283.338	2217092.538
TERP	55	25349.760	-16841.390	30434.2	0.032	5507253.995	2217135.074
TERP	56	25321.330	-16800.180	30387.8	0.039	5507225.562	2217176.289
TERP	57	25297.140	-16813.150	30374.8	0.042	5507201.374	2217163.322
TERP	58	25251.990	-16837.350	30350.6	0.032	5507156.226	2217139.119
TERP	59	25189.860	-16870.660	30317.5	0.026	5507094.093	2217105.811
TERP	60	25124.580	-16773.480	30209.2	0.038	5507028.809	2217202.991
TERP	61	25079.390	-16706.210	30134.3	0.027	5506983.618	2217270.260
TERP	62	24995.450	-16558.150	29982.4	0.025	5506899.682	2217418.315
TERP	63	24937.830	-16455.860	29877.9	0.033	5506842.066	2217520.612
TERP	64	24928.050	-16459.550	29871.8	0.035	5506832.279	2217516.921
TERP	65	24915.930	-16460.860	29862.4	0.039	5506820.165	2217515.604
TERP	66	24896.630	-16462.810	29847.4	0.041	5506800.857	2217513.658
TERP	67	24879.540	-16464.680	29834.2	0.026	5506783.771	2217511.785
TERP	68	24859.880	-16468.790	29820.0	0.030	5506764.115	2217507.674
TERP	69	24815.930	-16494.060	29797.4	0.039	5506720.158	2217482.409
TERP	70	24734.880	-16538.360	29754.5	0.035	5506639.114	2217438.110
TERP	71	24658.750	-16486.800	29662.6	0.030	5506562.985	2217489.672
TERP	72	24628.000	-16464.370	29624.6	0.035	5506532.232	2217512.102
TERP	73	24655.480	-16444.290	29636.3	0.031	5506559.716	2217532.178
TERP	74	24729.360	-16381.990	29663.3	0.035	5506633.594	2217594.475
TERP	75	24734.470	-16341.820	29645.4	0.035	5506638.698	2217634.646
TERP	76	24712.690	-16287.560	29597.3	0.040	5506616.926	2217688.906
TERP	77	24663.480	-16256.350	29539.1	0.029	5506567.714	2217720.119
TERP	78	24645.400	-16265.880	29529.2	0.033	5506549.631	2217710.587
TERP	79	24610.850	-16284.090	29510.4	0.040	5506515.086	2217692.377
TERP	80	24564.870	-16312.960	29488.1	0.029	5506469.105	2217663.504
TERP	81	24522.020	-16233.860	29408.6	0.036	5506426.247	2217742.612
TERP	82	24511.140	-16209.720	29386.2	0.039	5506415.371	2217766.745
TERP	83	24449.910	-16234.180	29348.7	0.031	5506354.142	2217742.284
TERP	84	24416.860	-16247.850	29328.8	0.036	5506321.089	2217728.617
TERP	85	24335.720	-16281.400	29279.9	0.035	5506239.949	2217695.067
TERP	86	24284.400	-16301.930	29248.7	0.026	5506188.627	2217674.538
TERP	87	24203.460	-16321.790	29192.6	0.041	5506107.692	2217654.679
TERP	88	24152.360	-16334.330	29157.3	0.031	5506056.589	2217642.140
TERP	89	24052.930	-16357.870	29088.2	0.031	5505957.161	2217618.596
TERP	90	24026.240	-16497.730	29145.1	0.037	5505930.474	2217478.742
TERP	91	24030.390	-16523.590	29163.1	0.035	5505934.623	2217452.876
TERP	92	24050.310	-16618.370	29233.3	0.031	5505954.541	2217358.097
TERP	93	24037.430	-16621.290	29224.4	0.033	5505941.663	2217355.178

Вихідний пункт	Назва точки	dN(м)	dE(м)	Довжина вектора(м)	Обрах. точність	X	Y
TERP	94	24050.820	-16701.300	29281.0	0.031	5505955.056	2217275.165
TERP	95	24062.670	-16759.170	29323.7	0.030	5505966.903	2217217.302
TERP	96	24044.470	-16768.090	29313.9	0.033	5505948.703	2217208.373
TERP	97	24005.490	-16706.630	29246.8	0.041	5505909.726	2217269.842
TERP	98	23999.490	-16702.680	29239.6	0.041	5505903.717	2217273.791
TERP	99	23979.570	-16726.200	29236.7	0.027	5505883.799	2217250.268
TERP	100	23957.420	-16730.320	29220.9	0.030	5505861.650	2217246.147
TERP	101	23955.010	-16745.430	29227.6	0.031	5505859.246	2217231.038
TERP	102	23943.000	-16755.390	29223.5	0.033	5505847.227	2217221.079
TERP	103	23896.980	-16787.320	29204.1	0.041	5505801.211	2217189.143
TERP	104	23908.660	-16852.230	29251.0	0.040	5505812.887	2217124.239
TERP	105	23891.490	-16863.560	29243.5	0.025	5505795.717	2217112.907
TERP	106	23877.000	-16924.390	29266.8	0.032	5505781.230	2217052.081
TERP	107	23889.330	-16991.960	29316.0	0.024	5505793.560	2216984.511
TERP	108	23921.740	-17065.010	29384.8	0.036	5505825.970	2216911.461
TERP	109	24070.710	-17034.340	29488.4	0.027	5505974.940	2216942.131
TERP	110	24180.940	-17009.670	29564.3	0.026	5506085.170	2216966.801
TERP	111	24315.960	-16982.580	29659.3	0.038	5506220.193	2216993.891
TERP	112	24312.110	-16975.090	29651.9	0.041	5506216.346	2217001.380
TERP	113	24406.750	-16955.500	29718.3	0.041	5506310.986	2217020.970
TERP	114	24469.130	-16938.180	29759.7	0.029	5506373.366	2217038.290
TERP	115	24521.620	-16922.050	29793.7	0.038	5506425.856	2217054.420
TERP	116	24546.210	-16914.490	29809.7	0.036	5506450.446	2217061.980
TERP	117	24620.100	-16900.270	29862.5	0.038	5506524.336	2217076.200
TERP	118	24642.150	-16971.000	29920.7	0.034	5506546.386	2217005.470
TERP	119	24451.120	-17073.100	29821.9	0.031	5506355.356	2216903.370
TERP	120	24482.800	-17168.680	29902.7	0.026	5506387.028	2216807.784
TERP	121	24509.000	-17185.120	29933.6	0.039	5506413.236	2216791.350
TERP	122	24536.660	-17177.350	29951.8	0.036	5506440.896	2216799.120
TERP	123	24662.090	-17420.170	30194.1	0.030	5506566.326	2216556.300
TERP	124	24578.920	-17463.390	30151.2	0.027	5506483.156	2216513.080
TERP	125	24631.850	-17544.840	30241.5	0.035	5506536.081	2216431.631
TERP	126	24682.920	-17611.300	30321.7	0.027	5506587.147	2216365.168
TERP	127	24697.410	-17592.050	30322.3	0.042	5506601.646	2216384.414
TERP	128	24707.040	-17616.180	30344.2	0.041	5506611.269	2216360.292
TERP	129	24789.670	-17686.100	30452.0	0.026	5506693.898	2216290.365
TERP	130	24857.590	-17798.040	30572.4	0.031	5506761.824	2216178.426
TERP	131	24854.670	-17850.930	30600.8	0.032	5506758.905	2216125.542
TERP	132	24885.750	-17869.300	30636.8	0.028	5506789.983	2216107.170
TERP	133	24943.890	-17903.710	30704.1	0.035	5506848.123	2216072.757
TERP	134	24966.220	-17997.630	30777.1	0.033	5506870.448	2215978.837
TERP	135	24975.970	-18108.740	30850.1	0.032	5506880.200	2215867.723
TERP	136	24942.100	-18112.340	30824.8	0.033	5506846.327	2215864.130
TERP	137	24914.890	-18115.670	30804.7	0.039	5506819.126	2215860.794
TERP	138	24857.720	-18122.350	30762.4	0.030	5506761.950	2215854.121
TERP	139	24867.900	-18225.250	30831.4	0.028	5506772.130	2215751.217

Вихідний пункт	Назва точки	dN(м)	dE(м)	Довжина вектора(м)	Обрах. точність	X	Y
TERP	140	24889.830	-18401.500	30953.5	0.026	5506794.058	2215574.971
TERP	141	24895.970	-18464.760	30996.1	0.042	5506800.197	2215511.709
TERP	142	24878.620	-18468.190	30984.2	0.027	5506782.855	2215508.275
TERP	143	24876.740	-18531.380	31020.4	0.032	5506780.967	2215445.089
TERP	144	24873.470	-18677.330	31105.2	0.029	5506777.704	2215299.142
TERP	145	24886.920	-18675.600	31114.9	0.031	5506791.155	2215300.864
TERP	146	24901.620	-18716.310	31151.1	0.043	5506805.851	2215260.159
TERP	147	24920.280	-18764.680	31195.1	0.039	5506824.515	2215211.790
TERP	148	24946.870	-18840.350	31261.9	0.033	5506851.101	2215136.120
TERP	149	25008.040	-19006.920	31411.2	0.040	5506912.276	2214969.547
TERP	150	25050.640	-19098.270	31500.5	0.032	5506954.874	2214878.193
TERP	151	25077.890	-19158.440	31558.6	0.027	5506982.119	2214818.025
TERP	152	25138.010	-19131.990	31590.4	0.034	5507042.240	2214844.473
TERP	153	25236.650	-19092.800	31645.3	0.037	5507140.883	2214883.665
TERP	154	25293.890	-19072.570	31678.8	0.026	5507198.118	2214903.897
TERP	155	25352.150	-19069.260	31723.3	0.032	5507256.380	2214907.211
TERP	156	25381.660	-19074.990	31750.3	0.027	5507285.892	2214901.477
TERP	157	25415.490	-19063.060	31770.2	0.040	5507319.717	2214913.410
TERP	158	25445.110	-19052.180	31787.4	0.034	5507349.345	2214924.289
TERP	159	25559.620	-19017.750	31858.6	0.030	5507463.856	2214958.719
TERP	160	25583.770	-19010.490	31873.6	0.027	5507488.002	2214965.979
TERP	161	25609.850	-18999.980	31888.3	0.040	5507514.080	2214976.488
TERP	162	25660.630	-18979.510	31916.9	0.030	5507564.865	2214996.954
TERP	163	25718.210	-18959.050	31951.1	0.040	5507622.440	2215017.422
TERP	164	24506.270	-16918.080	29778.8	0.041	5506410.501	2217058.389
TERP	165	24491.800	-16867.070	29738.0	0.025	5506396.033	2217109.402
TERP	166	24385.500	-16901.380	29670.0	0.027	5506289.734	2217075.091

Обчислив

Перевірів

М.І.Балюк

Д.І.Ратушняк





## Переліки

**земельних ділянок (земель) у розрізі за категоріями земель та угіддями, наданих у власність (користування) з кадастровими номерами, наданих у власність (користування) без кадастрових номерів, не наданих у власність чи користування, що використовуються без документів, які посвідчують право на них, що використовуються не за цільовим призначенням, невитребуваних земельних часток (паїв), відумерлої спадщини**

№ з.д.	Категорія земель	Цільове призначення	Площа земельної ділянки, га	з них:							
				наданих у власність (користування) з присвоєнним кадастровим номерів	наданих у власність (користування) без присвоєння кадастрових номерів	не наданих у власність та користування у розрізі угідь	що використовуються без документів, які посвідчують речові права на них, крім проведення державної інвентаризації земель та земельних ділянок	що використовуються не за цільовим призначенням, крім проведення державної інвентаризації земель та земельних ділянок	нерозподілених, невитребуваних земельних часток (паїв), крім проведення державної інвентаризації земель та земельних ділянок	відумерлої спадщини, крім проведення державної інвентаризації земель та земельних ділянок	
1	Землі лісогосподарського призначення (700)	09.01 Для ведення лісового господарства і пов'язаних з ним послуг	287,6461			287,6461					

Відповідно до постанови КМУ від 20 жовтня 2021 р, № 1098 «Про внесення змін та визнання такими, що втратили чинність, деяких постанов Кабінету Міністрів України» п, 23 Пропозиції щодо узгодження даних не складаються у разі проведення державної інвентаризації земель та земельних ділянок

Сертифікований інженер-землепорядник



Бондар Л,О,

Поконтунна відомість з експлікацією земельних ділянок

Номер ділянки	Площа, га	Площа обмежень, га						001,01 Рілля
		06,04 Умова додержання природоохоронних вимог або виконання визначених робіт	10,04 Заказники	10,05 Лам'янки природи	01,05 Охоронна зона навколо (уздовж) об'єкта енергетичної системи	005,01 Земельні лісові ділянки, вкриті лісовою рослинністю	8	
1	2	3	4	5	6	7	8	
1	287,6461					287,0785	0,5676	
Всього	287,6461					287,0785	0,5676	



Виконав: Бондар Л.О

## ВІДОМІСТЬ обчислення площі земельної ділянки

Землекористувач:

ДП "Тернопільське лісове господарство"

Адреса земельної ділянки: Тернопільська область, Тернопільський район, за межами населеного пункту с.

Білоголови на території Залозецької селищної ради

№	Координати		Різниці		Добутки	
	X	Y	$X(k-1) - X(k+1)$	$Y(k+1) - Y(k-1)$	$X * (Y(k+1) - Y(k-1))$	$Y * (X(k+1) - X(k-1))$
1	5507639,967	2215023,961	-2,355	97,007	534279630,278769	-5216381,428155
2	5507642,322	2215120,968	-4,999	205,936	1134221829,22339	-11073389,719032
3	5507644,966	2215229,897	-122,689	143,912	792616202,346992	-271784340,833033
4	5507765,011	2215264,88	-250,66	66,065	363870495,451715	-555278294,8208
5	5507895,626	2215295,962	-159,804	21,982	121074561,650732	-354013155,911448
6	5507924,815	2215286,862	-40,522	-14,423	-79440799,606745	-89767854,221964
7	5507936,148	2215281,539	-17,342	8,756	48227488,911888	-38417412,449338
8	5507942,157	2215295,618	-13,392	35,027	192926689,933239	-29667238,916256
9	5507949,54	2215316,566	-8,757	47,39	261021728,7006	-19399527,168462
10	5507950,914	2215343,008	-2,061	74,862	412336221,323868	-4565821,939488
11	5507951,601	2215391,428	-9,272	100,96	556082793,63696	-20541109,320416
12	5507960,186	2215443,968	-14,766	100,273	552299691,730778	-32713245,631488
13	5507966,367	2215491,701	-22,321	80,357	442603653,353019	-49451990,258021
14	5507982,507	2215524,325	-67,994	57,349	315877288,793943	-150642360,95405
15	5508034,361	2215549,05	-84,111	67,478	371671142,611558	-186352046,14455
16	5508066,618	2215591,803	52,907	182,861	1007210569,8341	117220315,521321
17	5507981,454	2215731,911	187,044	289,113	1592429042,1103	414439359,561084
18	5507879,574	2215880,916	153,531	232,756	1281992018,12594	340206412,914396
19	5507827,923	2215964,667	-44,022	136,963	754368635,817849	-97551196,570674
20	5507923,596	2216017,879	-143,408	88,891	489604836,372036	-317794691,991632
21	5507971,331	2216053,558	-29,534	233,141	1284133944,08067	-65448925,781972
22	5507953,13	2216251,02	84,301	168,008	925380189,46504	186832177,23702
23	5507887,03	2216221,566	147,797	-84,871	-467459880,12313	327550898,790102
24	5507805,333	2216166,149	156,044	-103,751	-571440311,104083	345819430,554556
25	5507730,986	2216117,815	114,571	13,994	77075187,418084	253902834,182365
26	5507690,762	2216180,143	99,31	139,249	766940430,917738	220088850,00133
27	5507631,676	2216257,064	97,31	138,39	762201147,64164	215663974,89784
28	5507593,452	2216318,533	33,645	62,485	344141976,84822	74568037,042785
29	5507598,031	2216319,549	12,631	27,703	152576988,252793	27994332,223419
30	5507580,821	2216346,236	48,131	73,562	405148660,354402	106674960,684916
31	5507549,9	2216393,111	43,005	64,279	354019800,0221	95315985,738555
32	5507537,816	2216410,515	63,224	100,795	555132274,16372	140130338,40036
33	5507486,676	2216493,906	56,634	98,715	543671547,22134	125528915,872404
34	5507481,182	2216509,23	-14,659	40,114	220927100,134748	-32491808,80257
35	5507501,335	2216534,02	-98,108	69,2	381119092,382	-217459719,63416
36	5507579,29	2216578,43	-109,717	68,637	378023719,72773	-243196335,60431
37	5507611,052	2216602,657	-61,64	58,9	324398290,9628	-136631387,77748
38	5507640,93	2216637,33	-38,068	63,673	350688020,93589	-84382949,87844
39	5507649,12	2216666,33	-17,78	63,004	347003925,15648	-39412327,3474
40	5507658,71	2216700,334	38,37	69,74	384104118,4354	85054791,81558
41	5507610,75	2216736,07	113,5	22,546	124174591,9695	251599543,945
42	5507545,21	2216722,88	78,004	22,997	126657017,19437	172913251,53152
43	5507532,746	2216759,067	-14,117	36,852	202963596,755592	-31293987,748839
44	5507559,327	2216759,732	6,071	40,907	225297729,389589	13457948,332972
45	5507526,675	2216799,974	95,115	113,368	624377284,0914	210850929,52701
46	5507464,212	2216873,1	97,729	114,821	632372548,286052	216652791,1899

	X	Y	$X(k-1) - X(k+1)$	$Y(k+1) - Y(k-1)$	$X * (Y(k+1) - Y(k-1))$	$Y * (X(k+1) - X(k-1))$
47	5507428,946	2216914,795	56,616	79	435086886,734	125512848,03372
48	5507407,596	2216952,1	41,576	74,558	410621295,542568	92172000,5096
49	5507387,37	2216989,353	41,236	74,93	412668535,6341	91419772,960308
50	5507366,36	2217027,03	41,336	75,971	418400129,73556	91643029,31208
51	5507346,034	2217065,324	56,317	26,797	147580351,673098	124858467,851708
52	5507310,043	2217053,827	47,927	5,805	31969934,799615	106256738,766629
53	5507298,107	2217071,129	26,705	38,711	213193017,020077	59206884,499945
54	5507283,338	2217092,538	44,112	63,945	352163233,04841	97800386,036256
55	5507253,995	2217135,074	57,776	83,751	461238029,335245	128097196,035424
56	5507225,562	2217176,289	52,621	28,248	155568107,675376	116670033,503469
57	5507201,374	2217163,322	69,336	-37,17	-204702675,07158	153729236,094192
58	5507156,226	2217139,119	107,281	-57,511	-316722061,713486	237856901,825439
59	5507094,093	2217105,811	127,417	63,872	351749113,908096	282496971,120187
60	5507028,809	2217202,991	110,475	164,449	905625380,611241	244945500,430725
61	5506983,618	2217270,26	129,127	215,324	1185785740,56223	286309456,86302
62	5506899,682	2217418,315	141,552	250,352	1378663349,18806	313879997,32488
63	5506842,066	2217520,612	67,403	98,606	543007668,759996	149467541,810636
64	5506832,279	2217516,921	21,901	-5,008	-27578216,053232	48565838,086821
65	5506820,165	2217515,604	31,422	-3,263	-17968754,198395	69678775,308888
66	5506800,857	2217513,658	36,394	-3,819	-21030472,472883	80704192,069252
67	5506783,771	2217511,785	36,742	-5,984	-32952594,085664	81475818,00447
68	5506764,115	2217507,674	63,613	-29,376	-161766702,64224	141062315,666162
69	5506720,158	2217482,409	125,001	-69,564	-383069481,071112	277187518,607409
70	5506639,114	2217438,11	157,173	7,263	39994719,884982	348521400,06303
71	5506562,985	2217489,672	106,882	73,992	407441608,38612	237009731,122704
72	5506532,232	2217512,102	3,269	42,506	234060659,053392	7249047,061438
73	5506559,716	2217532,178	-101,362	82,373	453591843,486068	-224773496,626436
74	5506633,594	2217594,475	-78,982	102,468	564253731,109992	-175150046,82445
75	5506638,698	2217634,646	16,668	94,431	519997398,890838	36963534,279528
76	5506616,926	2217688,906	70,984	85,473	470667068,515998	157420429,303504
77	5506567,714	2217720,119	67,295	21,681	119387894,607234	149241475,408105
78	5506549,631	2217710,587	52,628	-27,742	-152762699,863202	116713672,772636
79	5506515,086	2217692,377	80,526	-47,083	-259263249,794138	178581896,350302
80	5506469,105	2217663,504	88,839	50,235	276617475,489675	197015008,031856
81	5506426,247	2217742,612	53,734	103,241	568488952,166527	119168181,513208
82	5506415,371	2217766,745	72,105	-0,328	-1806104,241688	159912071,148225
83	5506354,142	2217742,284	94,282	-38,128	-209946270,726176	209093178,020088
84	5506321,089	2217728,617	114,193	-47,217	-259991962,859313	253249083,961081
85	5506239,949	2217695,067	132,462	-54,079	-297771950,201971	293760323,964954
86	5506188,627	2217674,538	132,257	-40,388	-222383946,267276	293302981,372266
87	5506107,692	2217654,679	132,038	-32,398	-178386877,005416	292814688,505802
88	5506056,589	2217642,14	150,531	-36,083	-198675039,900887	333823888,97634
89	5505957,161	2217618,596	126,115	-163,398	-899662388,193078	279674969,23454
90	5505930,474	2217478,742	22,538	-165,72	-912442798,15128	49977535,887196
91	5505934,623	2217452,876	-24,067	-120,645	-664263482,591835	-53367438,366692
92	5505954,541	2217358,097	-7,04	-97,698	-537920746,746618	-15610201,00288
93	5505941,663	2217355,178	-0,515	-82,932	-456618753,995916	-1141937,91667
94	5505955,056	2217275,165	-25,24	-137,876	-759139059,301056	-55964025,1646
95	5505966,903	2217217,302	6,353	-66,792	-367754541,385176	14085981,519606
96	5505948,703	2217208,373	57,177	52,54	289282544,85562	126773323,143021
97	5505909,726	2217269,842	44,986	65,418	360185602,455468	99746101,112212
98	5505903,717	2217273,791	25,927	-19,574	-107772559,356558	57487257,579257

	X	Y	$X(k-1) - X(k+1)$	$Y(k+1) - Y(k-1)$	$X * (Y(k+1) - Y(k-1))$	$Y * (X(k+1) - X(k-1))$
99	5505883,799	2217250,268	42,067	-27,644	-152204651,739556	93273067,023956
100	5505861,65	2217246,147	24,553	-19,23	-105877719,5295	54440044,647291
101	5505859,246	2217231,038	14,423	-25,068	-138020879,578728	31979123,261074
102	5505847,227	2217221,079	58,035	-41,895	-230667469,575165	128676425,319765
103	5505801,211	2217189,143	34,34	-96,84	-533181789,27324	76138275,17062
104	5505812,887	2217124,239	5,494	-76,236	-419741151,253332	12180880,569066
105	5505795,717	2217112,907	31,657	-72,158	-397287207,347286	70187143,296899
106	5505781,23	2217052,081	2,157	-128,396	-706920286,80708	4782181,338717
107	5505793,56	2216984,511	-44,74	-140,62	-774224690,4072	-99187887,02214
108	5505825,97	2216911,461	-181,38	-42,38	-233336904,6086	-402103400,79618
109	5505974,94	2216942,131	-259,2	55,34	304700653,1796	-574631400,3552
110	5506085,17	2216966,801	-245,253	51,76	284994968,3992	-543717758,845653
111	5506220,193	2216993,891	-131,176	34,579	190399588,053747	-290816390,645816
112	5506216,346	2217001,38	-90,793	27,079	149102832,433334	-201288206,29434
113	5506310,986	2217020,97	-157,02	36,91	203237938,49326	-348116632,7094
114	5506373,366	2217038,29	-114,87	33,45	184188189,0927	-254671188,3723
115	5506425,856	2217054,42	-77,08	23,69	130447228,52864	-170890554,6936
116	5506450,446	2217061,98	-98,48	21,78	119930490,71388	-218336263,7904
117	5506524,336	2217076,2	-95,94	-56,51	-311173690,22736	-212706290,628
118	5506546,386	2217005,47	168,98	-172,83	-951696411,89238	374629584,3206
119	5506355,356	2216903,37	159,358	-197,686	-1088529364,90622	353281287,23646
120	5506387,028	2216807,784	-57,88	-112,02	-616825474,87656	-128308834,53792
121	5506413,236	2216791,35	-53,868	-8,664	-47707564,276704	-119414116,4418
122	5506440,896	2216799,12	-153,09	-235,05	-1294288932,6048	-339369777,2808
123	5506566,326	2216556,3	-42,26	-286,04	-1575098231,88904	-93671669,238
124	5506483,156	2216513,08	30,245	-124,669	-686487748,575364	67038438,1046
125	5506536,081	2216431,631	-103,991	-147,912	-814482764,812872	-230488941,739321
126	5506587,147	2216365,168	-65,565	-47,217	-260004525,319899	-145315982,23992
127	5506601,646	2216384,414	-24,122	-4,876	-26850189,625896	-53463624,834508
128	5506611,269	2216360,292	-92,252	-94,049	-517891283,238181	-204463669,657584
129	5506693,898	2216290,365	-150,555	-181,866	-1001480392,45367	-333673595,902575
130	5506761,824	2216178,426	-65,007	-164,823	-907641004,117152	-144067110,938982
131	5506758,905	2216125,542	-28,159	-71,256	-392389612,53468	-62403879,137178
132	5506789,983	2216107,17	-89,218	-52,785	-290675909,252655	-197716649,49306
133	5506848,123	2216072,757	-80,465	-128,333	-706710340,168959	-178316294,392005
134	5506870,448	2215978,837	-32,077	-205,034	-1129095675,43523	-71081953,154449
135	5506880,2	2215867,723	24,121	-114,707	-631677707,1014	53448945,346483
136	5506846,327	2215864,13	61,074	-6,929	-38156938,199783	135331685,87562
137	5506819,126	2215860,794	84,377	-10,009	-55117752,632134	186967686,215338
138	5506761,95	2215854,121	46,996	-109,577	-603414454,19515	104136280,270516
139	5506772,13	2215751,217	-32,108	-279,15	-1537215440,0895	-71143340,075436
140	5506794,058	2215574,971	-28,067	-239,508	-1318921231,24346	-62184542,711057
141	5506800,197	2215511,709	11,203	-66,696	-367281545,939112	24820377,675927
142	5506782,855	2215508,275	19,23	-66,62	-366861873,8001	42604224,12825
143	5506780,967	2215445,089	5,151	-209,133	-1151649623,97161	11411757,653439
144	5506777,704	2215299,142	-10,188	-144,225	-794215014,3594	-22569467,658696
145	5506791,155	2215300,864	-28,147	-38,983	-214671239,595365	-62354073,419008
146	5506805,851	2215260,159	-33,36	-89,074	-490513224,371974	-73901078,90424
147	5506824,515	2215211,79	-45,25	-124,039	-683061006,016085	-100238333,4975
148	5506851,101	2215136,12	-87,761	-242,243	-1333996131,25954	-194402561,02732
149	5506912,276	2214969,547	-103,773	-257,927	-1420381362,61185	-229854034,800831
150	5506954,874	2214878,193	-69,843	-151,522	-834424816,418228	-154693737,633699

	X	Y	X(k-1) - X(k+1)	Y(k+1) - Y(k-1)	X * (Y(k+1) - Y(k-1))	Y * (X(k+1) - X(k-1))
151	5506982,119	2214818,025	-87,366	-33,72	-185695437,05268	-193499791,57215
152	5507042,24	2214844,473	-158,764	65,64	361482252,6336	-351637567,911372
153	5507140,883	2214883,665	-155,878	59,424	327256339,831392	-345251635,93287
154	5507198,118	2214903,897	-115,497	23,546	129672486,886428	-255814755,391809
155	5507256,38	2214907,211	-87,774	-2,42	-13327560,4396	-194411265,538314
156	5507285,892	2214901,477	-63,337	6,199	34139665,244508	-140285214,848749
157	5507319,717	2214913,41	-63,453	22,812	125632977,384204	-140542900,60473
158	5507349,345	2214924,289	-144,139	45,309	249532491,472605	-319256972,092171
159	5507463,856	2214958,719	-138,657	41,69	229606168,15664	-307119531,100383
160	5507488,002	2214965,979	-50,224	17,769	97862554,307538	-111244451,329296
161	5507514,08	2214976,488	-76,863	30,975	170595248,628	-170249737,797144
162	5507564,865	2214996,954	-108,36	40,934	225446660,18391	-240017069,93544
163	5507622,44	2215017,422	-75,102	27,007	148744359,23708	-166352238,427044
1	5507639,967	2215023,961	-17,527	6,539	36014457,744213	-38822724,964447
			Сума: 0,000	Сума: 0,000	Сума: 5752921, 400036	Сума: 5752921, 400686
					Площа: 287,6461 га	Площа: 287,6461 га

Площа землекористування: 287,6461 га

Периметр: 10682,70 м

Похибка обчислення площі: 0 га

Обчислив

*М.І.Балюк*

Перевірів

*Д.І.Ратушняк*



# КАДАСТРОВИЙ ПЛАН ЗЕМЕЛЬНОЇ ДІЛЯНКИ

Кадастровий номер 6122680400:01:001:

Обмеження та обтяження на земельній ділянці - відсутні



### КООРДИНАТИ ПОВОРОТНИХ ТОЧОК МЕЖ ЗЕМЕЛЬНОЇ ДІЛЯНКИ

№ точки	Назва	Відстань (м)	Координати СКГЗ(2) (м)		Координати USK2000(5) (м)	
			X	Y	X	Y
1	1	97.04	5 507 639.97	2 215 023.96	5 517 540.05	5 379 010.72
2	2	108.96	5 507 642.32	2 215 120.97	5 517 541.76	5 379 107.75
3	3	125.04	5 507 644.97	2 215 229.90	5 517 543.68	5 379 216.70
4	4	134.26	5 507 765.01	2 215 264.88	5 517 663.50	5 379 252.49
5	5	30.57	5 507 835.63	2 215 295.96	5 517 793.92	5 379 284.44
6	6	12.52	5 507 924.82	2 215 286.66	5 517 823.17	5 379 275.53
7	7	15.31	5 507 935.15	2 215 281.54	5 517 834.54	5 379 270.28
8	8	22.21	5 507 942.16	2 215 295.62	5 517 840.46	5 379 284.40
9	9	26.48	5 507 949.54	2 215 316.57	5 517 847.70	5 379 305.40
10	10	48.42	5 507 950.91	2 215 343.01	5 517 848.90	5 379 331.86
11	11	53.24	5 507 951.60	2 215 391.43	5 517 849.26	5 379 380.28
12	12	48.13	5 507 960.19	2 215 443.97	5 517 857.50	5 379 432.88
13	13	36.40	5 507 966.37	2 215 491.70	5 517 863.36	5 379 480.66
14	14	57.45	5 507 982.51	2 215 524.33	5 517 879.29	5 379 513.39
15	15	53.56	5 508 034.36	2 215 549.05	5 517 930.98	5 379 538.47
16	16	163.96	5 508 056.62	2 215 591.80	5 517 962.95	5 379 581.44
17	17	180.50	5 507 981.45	2 215 731.91	5 517 876.85	5 379 720.99
18	18	98.40	5 507 879.57	2 215 880.92	5 517 773.97	5 379 669.32
19	19	109.48	5 507 827.92	2 215 964.67	5 517 721.76	5 379 952.73
20	20	59.60	5 507 923.60	2 216 017.88	5 517 817.08	5 380 006.59
21	21	198.30	5 507 971.33	2 216 053.66	5 517 864.58	5 380 042.58
22	22	72.37	5 507 953.13	2 216 251.02	5 517 845.07	5 380 239.94
23	23	98.72	5 507 887.03	2 216 221.57	5 517 779.16	5 380 210.04
24	24	88.58	5 507 805.33	2 216 166.15	5 517 697.83	5 380 154.08
25	25	74.18	5 507 730.99	2 216 117.82	5 517 623.80	5 380 105.25
26	26	96.99	5 507 690.76	2 216 180.14	5 517 583.15	5 380 167.31
27	27	72.39	5 507 631.68	2 216 257.06	5 517 523.55	5 380 243.84
28	28	4.69	5 507 593.45	2 216 318.53	5 517 484.92	5 380 303.06
29	29	31.76	5 507 598.03	2 216 319.55	5 517 489.49	5 380 306.11
30	30	55.15	5 507 580.82	2 216 346.24	5 517 472.10	5 380 332.68
31	31	21.19	5 507 549.90	2 216 393.11	5 517 440.85	5 380 379.35
32	32	97.82	5 507 537.82	2 216 410.52	5 517 428.66	5 380 396.68
33	33	15.28	5 507 485.68	2 216 493.91	5 517 376.96	5 380 479.73
34	34	31.95	5 507 481.18	2 216 509.23	5 517 371.37	5 380 495.02
35	35	89.72	5 507 501.34	2 216 534.02	5 517 391.36	5 380 519.65
36	36	39.95	5 507 579.29	2 216 578.43	5 517 469.02	5 380 554.88
37	37	45.77	5 507 611.05	2 216 602.66	5 517 500.62	5 380 589.32
38	38	30.13	5 507 640.93	2 216 637.33	5 517 530.27	5 380 624.19
39	39	35.33	5 507 649.12	2 216 666.33	5 517 539.27	5 380 653.25
40	40	59.81	5 507 658.71	2 216 700.33	5 517 547.63	5 380 687.32
41	41	66.85	5 507 610.75	2 216 736.07	5 517 493.43	5 380 722.73
42	42	38.27	5 507 545.21	2 216 722.88	5 517 433.98	5 380 709.11
43	43	26.59	5 507 532.75	2 216 759.07	5 517 421.27	5 380 745.21
44	44	51.82	5 507 559.33	2 216 759.73	5 517 447.85	5 380 746.06
45	45	96.17	5 507 525.68	2 216 799.97	5 517 414.93	5 380 786.08
46	46	54.61	5 507 484.21	2 216 873.10	5 517 351.97	5 380 858.80
47	47	42.98	5 507 428.95	2 216 914.80	5 517 316.43	5 380 900.26
48	48	42.39	5 507 407.60	2 216 952.10	5 517 294.83	5 380 937.42
49	49	43.14	5 507 387.37	2 216 989.35	5 517 274.35	5 380 974.54
50	50	43.35	5 507 366.35	2 217 027.03	5 517 253.09	5 381 012.03
51	51	37.78	5 507 346.03	2 217 065.32	5 517 232.51	5 381 050.24
52	52	21.02	5 507 310.04	2 217 053.83	5 517 195.59	5 381 038.51
53	53	26.01	5 507 298.11	2 217 071.13	5 517 184.54	5 381 055.73
54	54	51.68	5 507 283.34	2 217 092.54	5 517 169.62	5 381 077.04
55	55	50.07	5 507 254.00	2 217 135.07	5 517 140.00	5 381 119.39
56	56	27.44	5 507 225.56	2 217 176.29	5 517 111.29	5 381 160.41
57	57	51.23	5 507 201.37	2 217 163.32	5 517 087.18	5 381 147.28
58	58	70.50	5 507 156.23	2 217 139.12	5 517 042.19	5 381 122.78
59	59	117.07	5 507 094.09	2 217 105.81	5 516 980.28	5 381 089.06
60	60	81.04	5 507 028.81	2 217 202.99	5 516 914.34	5 381 185.81
61	61	170.19	5 506 983.62	2 217 270.26	5 516 868.70	5 381 252.78
62	62	117.41	5 506 899.68	2 217 418.32	5 516 783.78	5 381 400.29
63	63	10.46	5 506 842.07	2 217 520.61	5 516 725.47	5 381 502.21
64	64	12.19	5 506 832.28	2 217 516.92	5 516 715.71	5 381 498.45
65	65	19.41	5 506 820.17	2 217 515.60	5 516 703.61	5 381 497.05
66	66	17.19	5 506 800.86	2 217 513.66	5 516 684.31	5 381 494.98
67	67	20.08	5 506 783.77	2 217 511.79	5 516 667.23	5 381 492.99

68	68	50.70	5 506 764.12	2 217 507.67	5 516 647.60	5 381 488.75
69	69	92.36	5 506 720.16	2 217 482.41	5 516 603.81	5 381 463.19
70	70	91.95	5 506 639.11	2 217 438.11	5 516 523.06	5 381 418.35
71	71	38.06	5 506 562.99	2 217 489.67	5 516 446.58	5 381 469.41
72	72	34.04	5 506 532.23	2 217 512.10	5 516 415.68	5 381 491.63
73	73	96.64	5 506 559.72	2 217 532.18	5 516 443.03	5 381 511.89
74	74	40.49	5 506 633.59	2 217 594.48	5 516 516.50	5 381 574.99
75	75	58.47	5 506 638.70	2 217 634.65	5 516 521.33	5 381 614.89
76	76	58.28	5 506 616.93	2 217 698.91	5 516 499.20	5 381 669.01
77	77	20.44	5 506 567.71	2 217 720.12	5 516 449.78	5 381 699.90
78	78	39.05	5 505 549.63	2 217 710.59	5 516 431.76	5 381 690.25
79	79	54.29	5 506 515.09	2 217 692.38	5 516 397.33	5 381 671.81
80	1	89.97	5 506 469.11	2 217 663.50	5 516 351.54	5 381 642.63
81	2	26.47	5 506 426.25	2 217 742.61	5 516 308.15	5 381 721.45
82	82	65.93	5 506 415.37	2 217 765.75	5 516 297.11	5 381 745.52
83	83	35.77	5 506 354.14	2 217 742.28	5 516 235.04	5 381 720.65
84	84	87.80	5 506 321.09	2 217 728.62	5 516 203.08	5 381 706.76
85	85	55.28	5 506 239.95	2 217 695.07	5 516 122.16	5 381 672.67
86	86	83.34	5 506 188.63	2 217 674.54	5 516 070.97	5 381 651.79
87	87	52.62	5 506 107.69	2 217 654.68	5 515 990.16	5 381 631.39
88	88	102.18	5 506 056.59	2 217 642.14	5 515 933.14	5 381 618.51
89	89	142.38	5 505 957.16	2 217 618.60	5 515 839.86	5 381 594.31
90	90	26.20	5 505 930.47	2 217 478.74	5 515 814.10	5 381 454.27
91	91	96.85	5 505 934.62	2 217 452.88	5 515 818.43	5 381 428.43
92	92	13.20	5 505 954.54	2 217 358.10	5 515 838.98	5 381 333.77
93	93	81.13	5 505 941.66	2 217 355.18	5 515 826.12	5 381 330.77
94	94	59.06	5 505 955.06	2 217 275.17	5 515 840.04	5 381 250.84
95	95	20.27	5 505 966.90	2 217 217.30	5 515 852.28	5 381 193.05
96	96	72.78	5 505 948.70	2 217 208.37	5 515 834.13	5 381 194.00
97	97	7.19	5 505 909.73	2 217 269.84	5 515 794.75	5 381 245.22
98	98	30.82	5 505 903.72	2 217 273.79	5 515 788.71	5 381 249.13
99	99	22.53	5 505 883.80	2 217 250.27	5 515 768.95	5 381 225.47
100	100	15.30	5 505 881.65	2 217 246.15	5 515 745.82	5 381 221.20
101	101	15.61	5 505 859.25	2 217 231.04	5 515 744.52	5 381 206.07
102	102	56.01	5 505 847.23	2 217 221.08	5 515 732.57	5 381 196.03
103	103	65.95	5 505 801.21	2 217 189.14	5 515 688.75	5 381 163.79
104	104	20.57	5 505 812.89	2 217 124.24	5 515 698.87	5 381 098.95
105	105	62.53	5 505 795.72	2 217 112.91	5 515 681.77	5 381 087.51
106	106	68.69	5 505 781.23	2 217 052.08	5 515 667.69	5 381 026.59
107	107	79.92	5 505 793.56	2 216 984.51	5 515 660.47	5 380 959.10
108	108	152.09	5 505 825.97	2 216 911.46	5 515 713.37	5 380 886.26
109	109	112.96	5 505 974.94	2 216 942.13	5 515 682.15	5 380 917.92
110	110	137.71	5 506 085.17	2 216 966.60	5 515 972.22	5 380 943.33
111	111	8.42	5 506 220.19	2 216 993.69	5 516 107.07	5 380 971.31
112	112	96.65	5 506 216.35	2 217 001.38	5 516 103.17	5 380 978.78
113	113	64.74	5 506 310.99	2 217 020.97	5 516 197.69	5 380 999.00
114	114	54.91	5 506 373.37	2 217 038.29	5 516 259.95	5 381 016.74
115	115	25.73	5 506 425.86	2 217 054.42	5 516 312.34	5 381 033.22
116	116	75.25	5 506 450.45	2 217 051.98	5 516 336.88	5 381 040.94
117	117	74.09	5 506 524.34	2 217 076.20	5 516 410.68	5 381 055.65
118	118	216.60	5 506 545.39	2 217 005.47	5 516 433.20	5 380 985.07
119	119	100.70	5 506 355.36	2 216 903.37	5 516 242.84	5 380 881.69
120	120	30.93	5 506 387.03	2 216 807.78	5 516 275.15	5 380 786.31
121	121	28.73	5 506 413.24	2 216 791.35	5 516 301.47	5 380 770.05
122	122	273.30	5 506 440.90	2 216 799.12	5 516 329.08	

**ПЕРЕЛІК**  
**обмежень щодо використання земель та земельної ділянки**

№1/19-21 від 09.11.2021 р.

Земельна ділянка Тернопільська обласна державна адміністрація площею 287.6461 га, яка розташована за адресою: за межами населеного пункту с. Білоголови на території Залозецької селищної ради Тернопільського району Тернопільської області, не обтяжена сервітутами і не має обмежень у використанні, прав третіх осіб на використання земельної ділянки немає.

01	Охоронна зона	0
01.01	Охоронна зона навколо території та об'єкта природно-заповідного фонду	0
01.02	Зона охорони пам'ятки культурної спадщини	0
01.02.1	Охоронна зона пам'ятки культурної спадщини	0
01.02.2	Зона регулювання забудови	0
01.02.3	Зона охоронюваного ландшафту	0
01.02.4	Зона охорони археологічного культурного шару	0
01.03	Охоронна зона навколо (уздовж) об'єкта транспорту	0
01.03.1	Санітарно-захисна зона навколо (уздовж) об'єкта транспорту	0
01.04	Охоронна зона навколо (уздовж) об'єкта зв'язку	0
01.04.1	Охоронна зона навколо (уздовж) об'єкта електрозв'язку	0
01.04.2	Санітарно-захисна зона навколо (уздовж) об'єкта електрозв'язку	0
01.05	Охоронна зона навколо (уздовж) об'єкта енергетичної системи	0
01.05.1	Санітарно-захисна зона навколо (уздовж) об'єкта енергетичної системи	0
01.06	Охоронна зона навколо об'єкта гідрометеорологічної діяльності	0
01.07	Охоронна зона навколо геодезичного пункту	0
01.08	Охоронна зона навколо інженерних комунікацій	0
01.08.1	Санітарно-захисні смуги навколо інженерних комунікацій	0
01.09	Охоронна зона навколо промислового об'єкта	0
01.09.1	Санітарно-захисна смуга навколо промислового об'єкта	0
02	Зона санітарної охорони	0
02.01	Зона санітарної охорони джерел та об'єктів централізованого питного водопостачання	0
02.01.1	Перший пояс зони санітарної охорони джерел та об'єктів централізованого питного водопостачання (суворого режиму)	0
02.01.2	Другий пояс зони санітарної охорони джерел та об'єктів централізованого питного водопостачання (обмеження)	0
02.01.3	Третій пояс зони санітарної охорони джерел та об'єктів централізованого питного водопостачання (спостереження)	0
02.01.4	Санітарно-захисна смуга об'єкта водопостачання	0
02.02	Округ санітарної охорони курортів	0
02.02.1	Перша зона округу санітарної охорони курорту (зона суворого режиму)	0
02.02.2	Друга зона округу санітарної охорони курорту (зона обмежень)	0
02.02.3	Третя зона округу санітарної охорони курорту (зона спостережень)	0
03	Санітарні зони, відстані, розриви	0
03.01	Санітарно-захисна зона навколо об'єкта	0
03.02	Санітарна відстань (розрив) від об'єкта	0



Код	Назва	Площа
04	Зона особливого режиму використання земель	0
04.01	Прикордонна смуга	0
04.02	Зона особливого режиму використання земель навколо військової частини, інших військових формувань	0
04.03	Зона особливого режиму використання земель навколо військових об'єктів	0
05	Водоохоронне обмеження	0
05.01	Водоохоронна зона	0
05.02	Прибережна захисна смуга вздовж річок, навколо водойм та на островах	0
05.03	Прибережна захисна смуга вздовж морів, морських заток і лиманів та на островах у внутрішніх морських водах	0
05.04	Берегова смуга водних шляхів	0
05.05	Смуга відведення	0
05.06	Пляжна зона	0
06	Інше обмеження	0
06.01	Зона особливого режиму забудови	0
06.01.1	Території в червоних лініях	0
06.01.2	Території в зелених лініях	0
06.01.3	Території в блакитних лініях	0
06.01.4	Території в жовтих лініях	0
06.01.5	Території в лініях регулювання забудови	0
06.02	Територія, що зазнала радіоактивного забруднення внаслідок Чорнобильської катастрофи	0
06.02.1	Зона відчуження	0
06.02.2	Зона безумовного (обов'язкового) відселення	0
06.02.3	Зона гарантованого добровільного відселення	0
06.03	Зона надзвичайної екологічної ситуації	0
06.04	Умова додержання природоохоронних вимог або виконання визначених робіт	0
06.05	Авіаційне, радіолокаційне обмеження	0
06.05.1	Зона обмеження забудови від радіотехнічних, радіолокаційних об'єктів	0
06.05.2	Поверхня обмеження забудови	0
06.05.3	Зона обмежень забудови щодо умов авіаційного шуму	0
06.05.4	Захисна зона аеронавігаційного обладнання	0
06.05.5	Смуга повітряних підходів	0
06.06	Історико-культурне обмеження	0
06.06.1	Буферна зона об'єкта всесвітньої спадщини	0
06.06.2	Історичний ареал населеного місця	0
06.06.3	Охоронювана археологічна територія	0
06.06.4	Історико-культурний заповідник	0
06.06.5	Історико-культурна заповідна територія	0
07	Земельні сервітути	0
07.01	Право проходу та проїзду на велосипеді	0
07.02	Право проїзду на транспортному засобі по наявному шляху	0
07.03	Право прокладення та експлуатації ліній електропередачі, зв'язку, трубопроводів, інших лінійних комунікацій	0
07.04	Право прокладати на свою земельну ділянку водопровід із чужої природної водойми або через чужу земельну ділянку	0
07.05	Право відводу води із своєї земельної ділянки на сусідню або через сусідню земельну ділянку	0
07.06	Право забору води з природної водойми, розташованої на сусідній земельній ділянці, та право проходу до природної водойми	0
07.07	Право поїти свою худобу із природної водойми, розташованої на сусідній земельній ділянці, та право прогону худоби до природної водойми	0
07.08	Право прогону худоби по наявному шляху	0
07.09	Право встановлення будівельних розташувань та складування будівельних матеріалів з метою ремонту будівель та споруд	0
07.10	Інші земельні сервітути	0

Код	Назва	Площа
08	Право користування чужою земельною ділянкою для забудови (суперфіцій)	0
09	Право користування чужою земельною ділянкою для сільськогосподарських потреб (емфітевзис)	0
10	Території та об'єкти природно-заповідного фонду	0
10.01	Національні природні парки	0
10.02	Біосферні заповідники	0
10.03	Регіональні ландшафтні парки	0
10.04	Заказники	0
10.05	Пам'ятки природи	0
10.06	Заповідні урочища	0
10.07	Парки-пам'ятки садово-паркового мистецтва	0
10.08	Заповідні зони національних природних парків	0
10.09	Зони регульованої рекреації національних природних парків	0
10.10	Зони стаціонарної рекреації національних природних парків	0
10.11	Господарські зони національних природних парків	0
10.12	Заповідні зони біосферних заповідників	0
10.13	Буферні зони біосферних заповідників	0
10.14	Зони антропогенних ландшафтів біосферних заповідників	0
10.15	Зони регульованого заповідного режиму біосферних заповідників	0
10.16	Заповідні зони регіональних ландшафтних парків	0
10.17	Зони регульованої рекреації регіональних ландшафтних парків	0
10.18	Зони стаціонарної рекреації регіональних ландшафтних парків	0
10.19	Господарські зони регіональних ландшафтних парків	0
10.20	Заповідні зони парків-пам'яток садово-паркового мистецтва	0
10.21	Експозиційні зони парків-пам'яток садово-паркового мистецтва	0
10.22	Наукові зони парків-пам'яток садово-паркового мистецтва	0
10.23	Адміністративно-господарські зони парків-пам'яток садово-паркового мистецтва	0
10.24	Охоронні зони територій та об'єктів природно-заповідного фонду	0
10.25	Території, зарезервовані з метою наступного заповідання	0
10.26	Природний заповідник	0
10.27	Ботанічний сад	0
10.28	Заповідна зона ботанічного саду	0
10.29	Експозиційна зона ботанічного саду	0
10.30	Наукова зона ботанічного саду	0
10.31	Адміністративно-господарська зона ботанічного саду	0
10.32	Дендрологічний парк	0
10.33	Заповідна зона дендрологічного парку	0
10.34	Експозиційна зона дендрологічного парку	0
10.35	Наукова зона дендрологічного парку	0
10.36	Адміністративно-господарська зона дендрологічного парку	0
10.37	Зоологічний парк	0
10.38	Експозиційна зона зоологічного парку	0
10.39	Наукова зона зоологічного парку	0
10.40	Рекреаційна зона зоологічного парку	0
10.41	Господарська зона зоологічного парку	0
11	Території, до складу яких входять земельні ділянки, необхідні для розміщення об'єктів, щодо яких відповідно до закону може здійснюватися примусове відчуження земельних ділянок з мотивів суспільної необхідності	0
12	Заборона на зміну цільового призначення земельної ділянки, ландшафту	0
13	Заборона на провадження окремих видів діяльності	0
14	Обов'язок щодо утримання та збереження позахисних цесових смуг	0

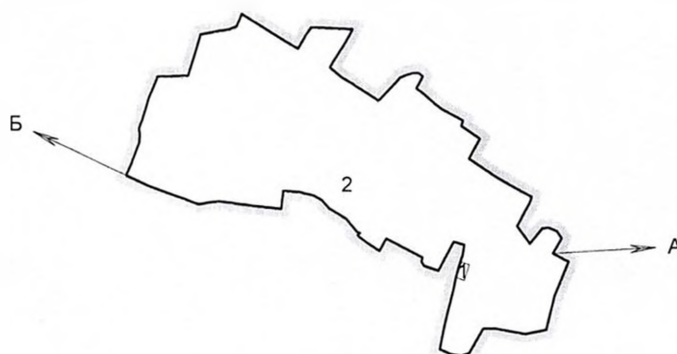
Виконав



Бондар Л.О.

## ВІДОМІСТЬ про встановлені межові знаки

Земельна ділянка для ведення лісового господарства і пов'язаних з ним послуг за межами населеного пункту с. Білоголови на території Залозецької селищної ради Тернопільського району Тернопільської області на місцевості межує з:  
від А до Б - землі Залозецької селищної ради(кад.номер не визначено)  
від Б до А - землі Залозецької селищної ради(кад.номер не визначено)



Масштаб 1:50000

При кадастровій зйомці встановлених межових знаків не виявлено. Перенесення меж земельної ділянки в натуру відбудеться після затвердження технічної документації щодо інвентаризації земельних ділянок.

Виконавець робіт

Межі земельної ділянки

згідно з кресленням „ПОГОДЖЕНО“

Замовник

Землекористувач

Суміжні землекористувачі



*Бондар Л.О.*

ГУ ДЕРЖГЕОКАДАСТРУ У  
ТЕРНОПІЛЬСЬКІЙ ОБЛАСТІ

ДП "Тернопільський лісгосп"

ДОДАТКИ

№84 (280) п'ятниця  
12 листопада 2021 року

# Свобода

Тернопільщина ● Виходить у середу і п'ятницю

4 с

Незалежна громадсько-політична газета

Михайло ГОЛОВКО:

## «Український національний пантеон Героїв буде місцем єднання»



ратському корпусу Тернопільської ради за підтримку новою звернення. Українці ведуть боротьбу за незалежну державу. Упродовж всієї історії українського народу кожне покоління вносило свій внесок у боротьбу за свободу рідної

Зараз увесь світ є свідком творення нової української історії, боротьба за незалежність триває! І, як ніколи, українцям потрібна опора, міцний фундамент для досягнення повної перемоги. Однією з складових цього фундаменту має стати Український національний пантеон Героїв!

У середу, 10 листопада, відбулося чергове засідання сесії Тернопільської обласної ради. Депутатський корпус ухвалив низку важливих як для області, так і для країни рішень. Зокрема, враховуючи пропозицію очільника краю Михайла Головка, відповідно до частини другої статті 43 Закону України "Про місцеве самоврядування в Україні", Тернопільська обласна рада ухвалила проект рішення "Про звернення депутатів Тернопільської обласної ради до Президента України В.О. Зеленського, Верховної Ради України, Кабінету Міністрів України щодо створення у місті Києві Українського національного пантеону Героїв".

Цей меморіальний комплекс буде місцем єднання, де кожен українець відчуває себе представником великого народу, гордим за його героїчне минуле, а також усвідомлюватиме себе причетним до творення його сучасної історії! - зазначив Михайло Йосифович. У зверненні йдеться про те, що з метою увічнення пам'яті про українців, які віддали своє життя за свободу, незалежність і територіальну цілісність України у протистоянні російській агресії, українських борців за незалежність у XX столітті, збереження національної пам'

яті для наступних поколінь про патріотизм захисників України депутати Тернопільської ради закликали керівництво держави - невідкладно розпочати втілення в життя проекту спомини у місті Києві Українського національного пантеону Героїв;

- забезпечити перепроєктованому створеному меморіальному комплексу видатних українських діячів Орлика, Богдана Хмельницького, на Петлюри, Євгена Коновальця, на Бандери, Андрія Мельни-

### Нововидання

## «Гарячі припарки» Василя Неручка

Вийшло чергове видання громадського діяча з Ланівців, журналіста, публіциста, автора низки статей у газеті "Свобода" Василя Неручка "А дзвони гудуть від тривоги".

Вісник медіа-фестивалю політичної сатири "Гарячі припарки" цього разу приурочено до 160-ї річниці народження Т.Г. Шевченка та 79-ї річниці створення повстанської армії. У випуску зібрані авторські роздуми та болючі пробле-

ми нашої газети "Свобода", які часто з'являються на шпальтах обласного видання, адже зачіпають актуальні проблеми сьогодення. Василь Неручок намагається постійно тримати руку на пульсі часу й описувати в публіцистичному жанрі свої роздуми, погляди на сьогодення.

Зокрема, його перо торкається політич-

му диханні читаються статті авторства як самого Василя Неручка, так і актуальні матеріали інших авторів. Особливо легко сприймається мова віршів. Подано поезію як іменитих українських авторів, так і місцевих. Зокрема, В. Симоненка, Л. Костенко, Б. Олійника, А. Кузьменка, П. Глазового, О. Мороза, О. Германа, О. Біркової, Ю. Заяця, К. Чернеця, В. Довгалюка, А. Ковтуна, В. Насипаного, С. Щербатих, Б. Політичного, І. Залевського.



об'єктів;

✓ дотримуватися вимог нормативно-правових актів щодо поводження з відходами;

✓ на межі санітарно-захисної зони не допускати перевищення гранично-допустимих концентрацій забруднюючих речовин в атмосферному повітрі на заданих пунктах;

✓ дотримуватися нормативів вібраційного та шумового навантаження на людину;

✓ не допускати перевищення гранично допустимих концентрацій забруднюючих речовин у ґрунтах;

✓ забезпечити виконання заходів у сфері цивільного захисту на об'єкті планової діяльності.

враховуючи що перша технічна альтернатива є пріоритетна, друга не розглядається.

щодо першої територіальної альтернативи:

✓ дотримуватися вимог містобудівних умов та обмежень;

✓ дотримуватися розмір санітарно-захисної зони;

✓ дотримуватися протипожежних розривів між будівлями та спорудами, щодо другої територіальної альтернативи: друга альтернатива не розглядається.

**7. Необхідна еколого-інженерна підготовка і захист території за альтернативами:**

технічної першої альтернативи: інженерно-геологічні, геологічні, гідрогеологічні та інші вишукування у необхідному обсязі згідно чинного законодавства. Проектні рішення в період будівництва та експлуатації повинні забезпечувати раціональне використання природних ресурсів.

враховуючи що перша технічна альтернатива є пріоритетна, друга не розглядається.

щодо територіальної альтернативи 1:

✓ проведення землепорядних вишукувань, екологічних та будь-яких інших досліджень виконуватиметься у необхідному обсязі відповідно до діючого законодавства України, з метою забезпечення раціонального використання природних ресурсів, а також забезпечення виконання охоронних, відновлювальних, захисних та компенсаційних заходів;

✓ комплектування технологічного обладнання з урахуванням вимог правил

інформації, що підлягає включенню до звіту з оцінки впливу на довкілля;

Надаючи такі зауваження і пропозиції, вкажіть унікальний реєстраційний номер справи про оцінку впливу на довкілля планованої діяльності в Єдиному реєстрі з оцінки впливу на довкілля (зазначений на першій сторінці цього повідомлення). Це значно спростить процес реєстрації та розгляду Ваших зауважень та пропозицій. У разі отримання таких зауважень і пропозицій громадськості вони будуть розміщені відповідно до статті 6 Закону України "Про оцінку впливу на довкілля" в Єдиному реєстрі з оцінки впливу на довкілля та передані суб'єкту господарювання (протягом трьох робочих днів з дня їх отримання). Особи, що надають зауваження і пропозиції, своїм підписом засвідчують свою згоду на обробку їх персональних даних. Суб'єкт господарювання під час підготовки звіту з оцінки впливу на довкілля зобов'язаний врахувати повністю, врахувати частково або обґрунтовано відкинути зауваження і пропозиції громадськості, надані у процесі громадського обговорення обсягу досліджень та рівня деталізації інформації, що підлягає включенню до звіту з оцінки впливу на довкілля. Детальна інформація про це включається до звіту з оцінки впливу на довкілля.

**14. Рішення про провадження планованої діяльності.**

Рішенням про провадження планованої діяльності відповідно до законодавства буде

Дозвіл на виконання будівельних робіт, що видається Управлінням Державної інспекції архітектури та містобудування у Тернопільській області.

(орган, до повноважень якого належить прийняття такого рішення)

**15. Усі зауваження і пропозиції громадськості до планованої діяльності, обсягу досліджень та рівня деталізації інформації, що підлягає включенню до звіту з оцінки впливу на довкілля, необхідно надіслати до Управління екології та природних ресурсів Тернопільської обласної державної адміністрації.**

Поштова адреса: вул. Шашкевича, 3, м. Тернопіль, 46008.

Відділ оцінки впливу на довкілля, контактна особа:

Груїна Світлана Олександрівна.

тел. (0352) 22-00-20. Електронна пошта: [eco\\_ter@eco.te.gov.ua](mailto:eco_ter@eco.te.gov.ua).

(найменування уповноваженого органу, поштова адреса, електронна адреса, номер телефону та контактна особа)

о ставлення до навколишніх, ціннісно-підходу до людського різномаття.

Важливою частиною проекту є формування інклюзивної компетентності персоналу. Колектив заповідника має досвід обслуговування інклюзивних відвідувачів, серед них і осіб із вадами зору, однак для успішної реалізації проекту до команди залучено фахівців-консультантів. З рамках проекту 8 жовтня в Збаразькому замку було проведено тренінг. Особливості обслуговування відвідувачів з вадами зору в музейних закладах". Його провела незряча, виконавчий директор Львівського обласного осередку ВГО "Українська спілка інвалідів - СІ", керівник Ресурсного центру світних інформаційних технологій для осіб з особливими потребами Національного університету "Львівська політехніка", консультантка з питань супроводу осіб з порушеннями зору Оксана Потимо. Під час заходу працівники НЗ "Замки Тернопілля" та колеги із інших музейних закладів Тернопілля одержали практичні поради щодо роботи з відвідувачами з вадами зору.

З метою поширення практики створення інклюзивних проектів музейними закладами 5 листопада 2021 року НЗ "Замки Тернопілля" було проведено круглий стіл "Доступність музейних просторів". У аході взяли участь музейні працівники країни, а також фахівців у сфері туризму. Завдяки ґрунтовній підготовці та заученню фахівців захід був змістовним, а ступінь доповідачів охопили важливі проблеми музейної інклюзії та розкрили тему доступності музейних просторів.

Команда проекту має надію, що в результаті його реалізації ситуація з дотриманням культурних прав людей з особливими потребами в Україні покращиться. Уже незабаром відбудеться презентація результатів проекту для відвідувачів вадами зору, музейників, представників фери культури і туризму, громадських організацій та журналістів. Широке коло відвідувачів замку у м. Збараж зможе безперешкодно ознайомитись з результатами проекту (тактильна модель замку, тактильні мнемосхеми, інформаційний стенд, знаки доступності). НЗ "Замки Тернопілля" продовжуватиме роботу напрямку інклюзії, планується проведення заходів щодо обміну досвідом з обслуговування інклюзивних відвідувачів, створення дублетного фонду експонатів,

**ТОВ "РЕНЕСАНС-ГРУП" (м. Хмельницький) повідомляє про початок проведення державної інвентаризації земель лісгосподарського та сільськогосподарського призначення в адміністративних межах Бережанської територіальної громади, Саранчківської територіальної громади, Підгаєцької територіальної громади, Купчинської територіальної громади, Козівської територіальної громади, Козівської територіальної громади, Підволочиської територіальної громади, Скалатської територіальної громади, Тернопільської територіальної громади, Білецької територіальної громади, Озернянської територіальної громади, Великоберезовицької територіальної громади, Великогаївської територіальної громади, Микулинецької територіальної громади, Зборівської територіальної громади, Залозецької територіальної громади, Тернопільського район Тернопільської області у відповідності з Договором про надання послуг №1/19-21 від 09.11.2021 р., ТОВ "РЕНЕСАНС-ГРУП" буде здійснювати погодження меж суміжних землекористувачів (землевласників) в період з 29. 11. 2021 - 30. 11. 2021. Телефон для додаткової інформації: +380972689760. Електронна пошта (email): [renesans.groups@gmail.com](mailto:renesans.groups@gmail.com)**

**ТОВ "РЕНЕСАНС-ГРУП" (м. Хмельницький) повідомляє про початок проведення державної інвентаризації земель лісгосподарського та сільськогосподарського призначення в адміністративних межах Тернопільської області у відповідності з Договором про надання послуг №1/19-21 від 09.11.2021 р., ТОВ "РЕНЕСАНС-ГРУП" буде здійснювати погодження меж суміжних землекористувачів (землевласників) в період з 29. 11. 2021 - 02. 12. 2021. Телефон для додаткової інформації: +380972689760. Електронна пошта (email): [renesans.groups@gmail.com](mailto:renesans.groups@gmail.com)**

до яких можна торкатися та взаємодіяти з ними. Також колектив заповідника має намір створити та видати промоматеріали для різних категорій інклюзивних відвідувачів, і створити культурний простір, де люди з інвалідністю могли б спілкуватися не лише з мистецтвом, а й одне з одним. Соціальна цінність проекту "Доторкнись - Відчуй - Пізнай" полягає у створенні сприятливих умов для інтеграції осіб з інвалідністю в соціально-культурне середовище. Проект став одним із кроків по створенню безбар'єрного музейного простору на теренах Тернопілля та України.

**Тетяна ДУМСЬКА,**  
заступниця директора  
з наукової та культурно-просвітницької роботи  
Національного заповідника  
"Замки Тернопілля"  
**Наталія АДАМОВИЧ,**  
наукова співробітниця  
Національного заповідника  
"Замки Тернопілля"

**Реклама  
у «Свободі».  
Тел./факс 23-55-01**

Департамент культури та туризму Тернопільської обласної державної адміністрації видав наказ від 22 жовтня 2021 року № 62/02.01-12 „Про обласний конкурс народних аматорських театрів імені Леся Курбаса”, зареєстрований Південно-Західним міжрегіональним управлінням Міністерства юстиції (м. Івано-Франківськ) 27 жовтня 2021 року за № 113/234.

Ознайомитись із текстом документа можна на сайті департаменту культури та туризму Тернопільської обласної державної адміністрації у розділі „Обласні конкурси та фестивалі”.



ТОВ  
«РЕНЕСАНС-ГРУП»

### ОГОЛОШЕННЯ

про проведення державної інвентаризації земельних ділянок в межах Скалатської територіальної громади, Тернопільської територіальної громади, Білецької територіальної громади, Озернянської територіальної громади, Великоберезовицької територіальної громади, Великогаївської територіальної громади, Микулинецької територіальної громади, Зборівської територіальної громади, Залозецької територіальної громади, Залозецької територіальної громади Тернопільського району Тернопільської області

ТОВ «РЕНЕСАНС-ГРУП» (м. Хмельницький), повідомляє про початок проведення державної інвентаризації земель в адміністративних межах Скалатської територіальної громади, Тернопільської територіальної громади, Білецької територіальної громади, Озернянської територіальної громади, Великоберезовицької територіальної громади, Великогаївської територіальної громади, Микулинецької територіальної громади, Зборівської територіальної громади, Залозецької територіальної громади, Тернопільського району Тернопільської області у відповідності з Договором про надання послуг №1/19-21 від 09.11.2021р., укладеного з Головним управлінням Держгеокадастру в Тернопільській області.

ТОВ «РЕНЕСАНС-ГРУП» буде здійснювати погодження меж суміжних землекористувачів (землевласників) відповідно до графіку, наведеного нижче. Просимо всіх землекористувачів (землевласників) з'явитися для погодження меж земельних ділянок за адресами розташування відповідних сільських рад.

30 листопада 2021 р.

- 09:00 – Скалатська територіальна громада
- 10:00 – Тернопільська територіальна громада
- 11:00 – Білецька територіальна громада
- 12:00 – Озернянська територіальна громада
- 14:00 – Великоберезовицька територіальна громада
- 15:00 – Великогаївська територіальна громада
- 16:00 – Микулинецька територіальна громада
- 17:00 – Зборівська територіальна громада
- 18:00 – Залозецька територіальна громада

Телефон для отримання додаткової інформації  
та правової допомоги: 097-268-97-60  
Електронна пошта (email): [renecans\\_groups@gmail.com](mailto:renecans_groups@gmail.com)

### Робота Швачки

В зв'язку з відкриттям швейного філіалу в селищі Залозці, потрібні швачки з досвідом роботи на масовому виробництві. Пошигтя дитячих виробів від 0-2 років з трикотажу. Заробітня плата від виробітку (від 10000 грн)  
За детальною інформацією звертайтеся за тел. 098-433-07-75.



ДЕРЖАВНА СЛУЖБА УКРАЇНИ З ПИТАНЬ ГЕОДЕЗІЇ, КАРТОГРАФІЇ ТА КАДАСТРУ  
**НАУКОВО-ДОСЛІДНИЙ ІНСТИТУТ ГЕОДЕЗІЇ І КАРТОГРАФІЇ (ДП "НДІГК")**

вул. Велика Васильківська, 69, Київ, 03150, Україна  
тел. (044) 287 0684, 287 3685, факс (044) 287 4252, E-mail: info@gki.com.ua, www.gki.com.ua  
р/р UA443226690000026000300823065 АТ «ОЩАДБАНК», код ЄДРПОУ 24102001

**АДМІНІСТРАТОР БАНКУ ГЕОДЕЗИЧНИХ ДАНИХ**

Наказ Держземагентства України №3 від 10.01.2014 року

**ВИПІСКА**

координат та висот пунктів ДГМ із Банку геодезичних даних

(видана 10 грудня 2020 р., термін дії 1 рік)

Рахунок - № К6958 від 10.12.2020

Замовник - ДП «Тернопільський науково-дослідний та проектний інститут землеустрою»

Система координат - СК-63 (Район X; 2 зона, проєкція Гаусса-Крюгера)

Система висот - Балтійська 1977 р.

№ з/п	Індекс з БГД	Назва пункту	Клас пункту	Координати, м		Висота над рівнем моря, м	Клас нівелювання
				x	y		
1	M351923000	Вербів	2	5 477 909.816	2 180 337.354	425.4	геод. нів.
2	M352023800	Литятин	2	5 462 889.673	2 194 888.655	414.870	IV
3	M352734900	Лиса	3	5 397 094.168	2 266 121.836	293.605	IV
4	M353330500	Завалля	3	5 376 417.072	2 284 952.683	276.537	IV
5	M352630900	Завале	3	5 426 333.940	2 208 516.268	398.654	IV
6	M352633800	Стрипа	3	5 420 599.556	2 223 341.339	365.34	GPS нів.
7	M352730000	Перекалець	3	5 452 580.847	2 271 461.228	322.817	IV
8	M352633000	Копичинці	3	5 435 356.920	2 258 386.858	341.635	IV
9	M352636100	Шутроминці	3	5 401 633.396	2 229 778.867	335.631	IV
10	M353232400	Касперівці	3	5 381 975.462	2 250 880.276	273.337	IV
11	M352031700	Лісовики	3	5 521 519.289	2 252 303.833	332.865	IV
12	M352033800	Валахівка	3	5 486 488.944	2 247 157.133	332.350	IV
13	M352030700	Баранівка	3	5 519 167.790	2 224 999.054	385.109	IV



14	M352036500	Кокутківці	3	5 495 609.248	2 218 812.872	402.946	IV
15	M352032500	Конюхи	3	5 482 944.575	2 199 843.385	397.762	IV
16	M352033200	Денисів	3	5 470 123.142	2 215 174.324	369.763	IV
17	M351443200	Валигори	3	5 539 847.642	2 225 695.578	268.935	IV
18	M352031300	Борщівка	3	5 526 925.033	2 233 750.047	342.220	IV
19	M352037400	Барсуки	3	5 518 834.339	2 261 283.502	288.249	IV
20	M352038600	Коржківці	3	5 503 586.096	2 258 398.326	357.544	IV
21	M352630700	Товстобаби	3	5 433 546.001	2 190 509.178	354.357	IV
22	M352631000	Кодуби	3	5 424 457.756	2 200 762.809	393.262	IV
23	M352051200	Богданівка	3	5 484 339.818	2 258 840.897	402.610	IV
24	M352132700	Сіножатє	3	5 464 737.563	2 269 965.182	397.870	IV
25	M352050000	Коропець Нов.	3	5 459 752.841	2 204 832.605	398.416	IV
26	M352630200	Вербів	3	5 447 232.927	2 202 897.063	405.419	IV
27	M352630400	Соколів	3	5 456 549.240	2 220 162.289	335.866	III
28	M352621400	Мшанець	2	5 445 347.368	2 249 547.089	357.063	IV
29	M352050800	Пронятин	3	5 487 948.607	2 230 832.546	369.092	IV
30	M352040700	Ставки	3	5 470 456.168	2 238 819.537	347.233	IV
31	M352632900	Джуринська	3	5 425 739.732	2 233 981.501	351.784	IV
32	M352635900	Садова	3	5 407 445.487	2 248 508.932	305.322	IV
33	M351435400	Стіжок	3	5 552 322.784	2 256 668.820	370.724	IV
34	M351534800	Михайлівка	3	5 539 351.149	2 269 735.831	301.728	IV

Список склав:

Список перевірів:

Заступник директора:



Уварова О. В.

Куриляк І. С.

Засць І. М.

ДОГОВІР № 1/19-1/1  
про надання послуг

м. Тернопіль

09 листопада 2021 року

Головне управління Держгеокадастру у Тернопільській (далі – Замовник), в особі начальника Головного управління Кузя Івана Івановича, що діє на підставі Положення про Головне управління Держгеокадастру у Тернопільській області, затвердженого наказом Державної служби з питань геодезії, картографії та кадастру від 21.05.2021 року № 248, з однієї сторони, і ТОВ РЕНЕСАНС-ГРУП (далі – Виконавець), в особі директора Наголюка Андрія Васильовича, що діє на підставі Статуту, з іншої сторони (далі разом – Сторони, а кожна окремо – Сторона), уклали цей договір (далі – Договір) про таке:

#### 1. ПРЕДМЕТ ДОГОВОРУ

1.1. Виконавець зобов'язується надати послуги з проведення державної інвентаризації земель у Тернопільській області (код згідно національного класифікатора України ДК 021:2015 «Єдиний закупівельний словник»: ДК 021:2015 – 79990000-0 «Різні послуги, пов'язані з діловою сферою» (далі – Послуги), відповідно до технічного завдання (Додаток № 1 до цього Договору) та умов цього Договору, а Замовник зобов'язується прийняти надані Послуги та оплатити їх вартість.

1.2. Найменування, обсяг та вартість Послуг за цим Договором визначені в калькуляції витрат (Додаток № 2 до цього Договору).

1.3. Оплата Послуг здійснюється в межах кошторисних призначень Замовника за бюджетною програмою за КПКВК 2803620 «Проведення інвентаризації земель та оновлення картографічної основи Державного земельного кадастру» по КЕКВ 2240 «Оплата послуг (крім комунальних)».

1.4. Обсяги закупівлі Послуг можуть бути зменшено з урахуванням фактичного обсягу витратів.

#### 2. ЯКІСТЬ ПОСЛУГ

2.1. Виконавець повинен надати Замовнику Послуги, якість яких відповідає діючому законодавству, умовам цього Договору та технічному завданню (Додаток № 1 до цього Договору).

2.2. При виявленні Замовником неякісно наданих Послуг, або будь-чого іншого, що може якимось чином вплинути на якісні характеристики Послуг, Виконавець повинен негайно усунути недоліки наданих Послуг за власний рахунок.

2.3. У випадку виявлення, при прийманні наданих Послуг, невідповідності Послуг й (або) документів на них вимогам якості, обсягу, вартості, які визначені положеннями цього Договору, Замовник може відмовитися від приймання наданих Послуг, вимагати відшкодування заподіяних збитків, а також розірвання цього Договору (згідно з пунктом 1 частини першої статті 236 Господарського кодексу України).

#### 3. ЦІНА ДОГОВОРУ

3.1. Ціна цього Договору становить 4 099 900,00 грн (Чотири мільйони дев'яносто дев'ять тисяч дев'ясот грн. 00 копійок) без ПДВ, визначена за результатами проведення процедури відкритих торгів відповідно до Закону України «Про публічні закупівлі» та підтверджується протоколом узгодження договірної ціни (Додаток 5 до цього Договору).

3.2. Ціна цього Договору може бути змінена за взаємною згодою Сторін з урахуванням вимог статті 41 Закону України «Про публічні закупівлі».

#### 4. ПОРЯДОК ЗДІЙСНЕННЯ ОПЛАТИ

4.1. Оплата вартості наданих Послуг здійснюється Замовником за фактично надані Послуги в розрахунковому періоді шляхом перерахування належних до сплати сум коштів в національній валюті України у безготівковій формі на поточний рахунок Виконавця протягом 15 (п'ятнадцяти) банківських днів після підписання Сторонами акту приймання наданих послуг з проведення державної інвентаризації земель (далі – Акт) (Додаток 6 до цього Договору) за умови належного

виконання Сторонами умов пунктів 5.9, 5.10 цього Договору. Розрахунковим періодом за Договором є місяць (з 1-го по останнє число календарного місяця).

4.2. У разі затримки фінансування розрахунок за надані Послуги здійснюється протягом (трьох) банківських днів з дати отримання Замовником коштів на фінансування закупівлі на реєстраційний рахунок. У такому випадку, строк оплати, визначений у пункті 4.1 даного Договору вважається продовженим.

4.3. При здійсненні оплати вартості наданих Послуг Замовник обов'язково повинен вказувати у платіжному дорученні найменування Послуг, номер та дату підписаного Сторонами Акту, номер та дату цього Договору.

## 5. ПОРЯДОК НАДАННЯ ПОСЛУГ

5.1. Строк (термін) надання Послуг: до 10.12.2021 року.

5.1.1 Послуга надається відповідно до календарного плану (Додаток 4).

5.2. Послуги надаються в адміністративно-територіальних межах Тернопільської області. Приймання-передача наданих Послуг здійснюється за адресою: 46002, Тернопільська область, м.Тернопіль, вул.Лисенка, 20А.

5.3. Виконавець надає Послуги за цим Договором виключно в межах обсягу замовлення Замовника та відповідно до технічного завдання, визначеного Додатком № 1 до цього Договору.

5.4. Вихідні дані, необхідні Виконавцю для надання Послуг безоплатно надаються Замовником протягом 10 (десяти) робочих днів на підставі письмового звернення, та повинні включати:

5.4.1. Текстові та графічні матеріали з Державного фонду документації із землеустрою в електронній формі, відповідно до оприлюднених згідно з постановою Кабінету Міністрів України від 17.11.2004 № 1553 «Про затвердження Положення про Державний фонд документації із землеустрою» на веб-порталі Держгеокадастру Переліків документацій із землеустрою в електронному вигляді, що включені до Державного фонду документації із землеустрою, зазначенням кодів документації із землеустрою та їх назв ([https://land.gov.ua/fond\\_dokumentatsiyi](https://land.gov.ua/fond_dokumentatsiyi)).

5.4.2. Матеріали лісовпорядкування, проекти створення територій та об'єктів природоохоронного фонду, схеми формування та програми збереження і використання екологічної мережі (у разі їх наявності).

5.5. Звернення Виконавця про надання вихідних даних, необхідних для надання Послуг повинно містити обґрунтування їх необхідності, код та назву документації із землеустрою.

5.6. У випадку відсутності вихідних даних (або частини вихідних даних), Замовник письмово повідомляє про це Виконавця протягом п'яти робочих днів з дати реєстрації його письмового звернення.

5.7. Виконавець зобов'язаний використовувати отримані від Замовника вихідні дані виключно з метою надання Послуг.

5.8. Виконавцю забороняється передавати третім особам, а також використовувати отримані від Замовника вихідні дані для виконання робіт із землеустрою третім особам.

5.9. Протягом 5 (п'яти) робочих днів після завершення розрахункового періоду надання Послуг Виконавець складає, підписує та передає Замовнику Акт приймання наданих послуг проведення державної інвентаризації земель (Додаток № 6 до цього Договору) у двох примірниках, по одному примірнику для кожної Сторони, та Акт прийому-передачі результатів проведення державної інвентаризації земель (Додаток № 3 з додатками №№ 3а, 3б, 3в, 3г до цього Договору):

5.9.1. У паперовій формі в 1 (одному) примірнику:

- погоджені та затверджені відповідно до Закону України «Про землеустрій» технічні документації із землеустрою щодо інвентаризації земель;

- пояснювальну записку з описовою частиною щодо способів, методів та результатів інформування місцевого населення про проведення державної інвентаризації земель (із надання копій підтверджувальних документів (наприклад: копії місцевих друкованих засобів масової інформації, відповідними оголошеннями, фотокопії оголошень на дошках оголошень органів місцевого

самоврядування, тощо)) (в довільній формі);

- звіт про результати проведення державної інвентаризації земель (за формою додатку № 3а до акту прийому-передачі результатів проведення державної інвентаризації земель (додаток №3);

- реєстр Витягів з Державного земельного кадастру про земельні ділянки, відомості про які внесені до Державного земельного кадастру за результатами проведення державної інвентаризації земель (за формою додатку № 3б до акту прийому-передачі результатів проведення державної інвентаризації земель (додаток № 3);

- звіт про результати проведення державної інвентаризації земель в розрізі категорій земель (за формою додатку № 3в до акту прийому-передачі результатів проведення державної інвентаризації земель (додаток № 3));

- реєстр затверджених в установленому порядку технічних документацій із землеустрою, на підставі яких до Державного земельного кадастру внесені відомості про земельні ділянки за результатами проведення державної інвентаризації земель (за формою додатку № 3г до акту прийому-передачі результатів проведення державної інвентаризації земель (додаток № 3);

5.9.2. В електронній (цифровій) формі в 1 (одному) примірнику на фізичних носіях інформації:

- витяги з Державного земельного кадастру про земельні ділянки, відомості про які внесені до Державного земельного кадастру за результатами проведення державної інвентаризації земель (електронні файли у форматі розширення \*.pdf; назва файлу повинна відповідати кадастровому номеру відповідної земельної ділянки);

- погоджені та затверджені в установленому законодавством порядку технічні документації із землеустрою щодо інвентаризації земель (електронні файли у форматі розширення \*.pdf) у формі електронних документів, створених сертифікованим інженером-землевпорядником, відповідальним за якість робіт із землеустрою, відповідно до Закону України «Про електронні документи та електронний документообіг» та «Про електронні довірчі послуги».

5.10. Протягом 10 (десяти) робочих днів з дати отримання акту прийому-передачі результатів проведення державної інвентаризації земель (Додатки № 3, 3а, 3б, 3в, 3г до цього Договору) та Акту, Замовник зобов'язаний підписати акти, або надати Виконавцю вмотивовану відмову від їх підписання у письмовій формі.

5.11. У разі виявлення Замовником недоліків під час прийняття Послуг та підписання акту прийому-передачі результатів проведення державної інвентаризації земель (Додатки № 3, 3а, 3б, 3в, 3г до цього Договору) (наприклад невідповідність кількості електронних файлів, їх змісту тощо інформації, зазначеній в акті прийому-передачі результатів проведення державної інвентаризації земель; відсутність інформації та/або копій підтвердних документів щодо способів, методів та результатів інформування місцевого населення про проведення державної інвентаризації земель), Замовник надає Виконавцю вмотивовану відмову від його підписання.

5.12. У випадку отримання вмотивованої відмови від підписання Акту, передбаченого у пункті 4.1 даного Договору, Сторонами складається двосторонній акт з переліком недоліків та доопрацювань, в якому визначаються терміни їх усунення. Після усунення недоліків та доопрацювань згідно зі складеним актом, Сторонами підписується Акт. Усунення недоліків та доопрацювання здійснюються за рахунок Виконавця та не оплачуються Замовником.

5.13. Відсутність підписаних актів прийому-передачі результатів проведення державної інвентаризації земель (Додаток № 3, 3а, 3б, 3в, 3г до цього Договору) є підставою для вмотивованої відмови від підписання Акту Замовником.

5.14. Надані Послуги, матеріали, інформація, інші дані, створені та виготовлені Виконавцем, що є результатом виконання умов цього Договору, є власністю Замовника, порядок використання та розпорядження якою визначається законодавством України.

## 6. ПРАВА ТА ОБОВ'ЯЗКИ СТОРІН

### 6.1. Виконавець зобов'язаний:

6.1.1. Забезпечити надання Послуг у строки, встановлені цим Договором.

6.1.2. Забезпечити надання Послуг, якість яких відповідає умовам, встановленим розділом 2 цього Договору та технічному завданню (Додаток № 1 до цього Договору).

6.1.3. При пред'явленні Замовником письмової претензії/вимоги до якості наданих Послуг, усунути за власний рахунок причини, що призвели до погіршення якості Послуг в термін не пізніше 3 (трьох) робочих днів за умови, якщо встановлено, що зниження якості Послуг відбулось з вини Виконавця.

6.1.4. Інформувати Замовника у письмовій формі про зміни адреси та банківських реквізитів. Інформація вважається доведеною до відома Замовнику після одержання Виконавцем відповідного підтвердження від Замовника за підписом відповідальних осіб.

6.1.5. Інформувати Замовника про будь-які обставини, що заважають виконувати обов'язки за цим Договором.

6.1.6. Не чинити дій, що суперечать умовам цього Договору і завдають збитків іншій Стороні.

6.1.7. Вести облік обсягу та вартості Послуг, забезпечувати його достовірність, зберігати записи про надані Послуги протягом строку позовної давності, визначеного законодавством.

6.1.8. Забезпечити своєчасне підписання зі своєї Сторони Акту.

6.1.9. Забезпечити своєчасне підписання зі своєї Сторони акту прийому-передачі результатів проведення державної інвентаризації земель (Додатки № 3, 3а, 3б, 3в, 3г до цього Договору).

6.1.10. Дотримуватись конфіденційності щодо отриманої та опрацьованої інформації під час надання Послуг.

6.1.11. Виконувати належним чином інші зобов'язання, передбачені цим Договором, Цивільним і Господарським кодексами України та іншими актами законодавства.

#### 6.2. Виконавець має право:

6.2.1. Своєчасно та в повному обсязі отримати плату за надані Послуги.

6.2.2. У разі порушення Замовником строків виконання своїх зобов'язань за цим Договором призупинити надання Послуг на час, пропорційний часу такої затримки.

6.2.3. У разі невиконання Замовником зобов'язань, передбачених цим Договором – достроково розірвати Договір, письмово повідомивши про це Замовника не пізніше ніж за 30 (тридцять) календарних днів до дати розірвання.

6.2.4. Інші права, передбачені цим Договором, Цивільним і Господарським кодексами України та іншими актами законодавства.

#### 6.3. Замовник зобов'язаний:

6.3.1. Своєчасно та в повному обсязі сплатити за надані Послуги з врахуванням пункту 4.1 4.2 даного Договору.

6.3.2. Приймати надані Послуги в порядку, визначеному цим Договором.

6.3.3. Надати Виконавцю відповідні вихідні дані та відомості, які необхідні для виконання умов цього Договору.

6.3.4. Призначити відповідального представника Замовника для оперативного вирішення питань щодо організації виконання цього Договору Виконавцем.

6.3.5. Не чинити дій, що суперечать умовам цього Договору і завдають збитків Виконавцю.

6.3.6. Повідомити Виконавця про виявлені при прийманні Послуг недоліки протягом (трьох) календарних днів з дати виявлення таких недоліків.

6.3.7. Забезпечити своєчасне підписання зі своєї Сторони Акту.

6.3.8. У разі дострокового розірвання цього Договору оплатити вартість Послуг, які були фактично надані Виконавцем.

6.3.9. Виконувати належним чином інші зобов'язання, передбачені цим Договором, Цивільним і Господарським кодексами України та іншими актами законодавства.

#### 6.4. Замовник має право:

6.4.1. У разі невиконання Виконавцем зобов'язань, передбачених цим Договором достроково розірвати Договір, письмово повідомити про це Виконавця не пізніше ніж за 1 (десять) календарних днів до дати розірвання.

6.4.2. Відмовитись від прийняття і оплати наданих Послуг в розрахунковому періоді у разі відсутності відповідного акту прийому-передачі результатів проведення державної інвентаризації земель (Додаток № 3, 3а, 3б, 3в, 3г до цього Договору), або у разі надання Виконавцем вмотивованої відмови від його підписання.

6.4.3. Здійснювати контроль за наданням Послуг на будь-якому етапі та у будь-який час, під час виконання Договору.

6.4.4. Безоплатно отримувати від Виконавця, вичерпну інформацію про зміст, якість, вартість та порядок надання Послуг.

6.4.5. Своєчасно отримати від Виконавця Послуги, якість яких відповідає умовам, встановленим розділом 2 цього Договору та технічному завданню (Додаток № 1 до цього Договору).

6.4.6. Отримати від Виконавця відшкодування збитків, які були заподіяні у наслідок невиконання чи неналежного виконання ним обов'язків, передбачених цим Договором чи законодавством.

6.4.7. Вимагати від Виконавця безоплатного усунення ним недоліків, що виникли внаслідок неналежного надання Послуг та недотримання Виконавцем умов цього Договору.

6.4.8. Відмовитись від сплати Послуг, які не замовляв.

6.4.10. У разі зменшення обсягів закупівлі, зокрема з урахуванням фактичного обсягу видатків замовника, достроково розірвати Договір з Виконавцем, повідомивши письмово про це Виконавця не пізніше ніж за 10 (десять) календарних днів до дати розірвання.

6.4.11. Зменшувати обсяг надання Послуг та загальну вартість цього Договору залежно від фактичного фінансування видатків. У такому разі Сторони вносять відповідні зміни до Договору.

6.4.12. Повернути Акт Виконавцю без здійснення оплати у разі неналежного його оформлення.

6.4.13. Інші права, передбачені цим Договором, Цивільним і Господарським кодексами України та іншими актами законодавства.

## 7. ВІДПОВІДАЛЬНІСТЬ СТОРИН

7.1. У випадку порушення своїх зобов'язань за цим Договором Сторони несуть відповідальність, визначену цим Договором та чинним в Україні законодавством. Порушенням зобов'язання є його невиконання або неналежне виконання, тобто виконання з порушенням умов, визначених змістом зобов'язання.

7.2. Сторони не несуть відповідальності за порушення своїх зобов'язань за цим Договором, якщо воно сталося не з їх'вини. Сторона вважається не винною, якщо вона доведе, що вжила всіх залежних від неї заходів для належного виконання зобов'язання.

7.3. Виконавець несе відповідальність за якість наданих Послуг. У випадку, якщо якість наданих Послуг не відповідатиме умовам, встановленим розділом 2 цього Договору та технічному завданню (Додаток № 1 до цього Договору), Виконавець відшкодовує Замовнику завдану шкоду.

7.4. У разі порушення зобов'язань за цим Договором може настати такий правовий наслідок - сплата штрафних санкцій:

7.4.1. за порушення Виконавцем умов зобов'язання щодо якості Послуг стягується штраф у розмірі 20 (двадцяти) відсотків вартості неякісних Послуг;

7.4.2. за порушення Виконавцем строків надання Послуг стягується пеня у розмірі 0,1 (нуль цілих одна десята) відсотка вартості Послуг, по яких допущено прострочення надання за кожний день прострочення, а за прострочення понад 30 (тридцять) календарних днів додатково стягується штраф у розмірі 7 (семи) відсотків вказаної вартості;

7.4.3. за порушення Замовником строків виконання своїх грошових зобов'язань, передбачених умовами цього Договору стягується пеня у розмірі облікової ставки, встановленої Національним Банком України в період за який сплачується пеня, від суми, оплата якої прострочена, за кожний календарний день прострочення. При цьому Замовник звільняється від відповідальності за несвоєчасну сплату за надані Послуги у випадку, якщо це сталося внаслідок затримки фінансування, та/або несплатою за надані Послуги Державною казначейською службою України, та/або незалежних від Замовника обставин, в тому числі передбачених розділом 8 цього Договору.

7.5. У разі відсутності фінансового ресурсу на Єдиному казначейському рахунку, зняття та/або перерозподілу кошторисних призначень, штрафні санкції (пеня), передбачені цим Договором, до Замовника не застосовуються.

7.6. Штрафні санкції підлягають стягненню у повному обсязі незалежно від відшкодування збитків. Сплата штрафних санкцій не звільняє Сторону від виконання прийнятих на себе зобов'язань. Сплата штрафних санкцій (у разі їх настання (застосування)) здійснюється Виконавцем шляхом зарахування вартості наданих та прийнятих Замовником Послуг.

7.7. Сторони залишають за собою право не застосовувати штрафні санкції.

## 8. ОБСТАВИНИ НЕПЕРЕБОРНОЇ СИЛИ

8.1. Сторони звільняються від відповідальності за невиконання або неналежне виконання своїх зобов'язань за цим Договором, якщо таке невиконання є наслідком випадку або обставин непереборної сили, які виникли після укладення цього Договору, перебувають поза волею та межами контролю Сторін, та які Сторони не могли ані передбачити, ані попередити розумними заходами (далі – форс-мажорні обставини).

8.2. Під форс-мажорними обставинами Сторони розуміють обставини непереборної сили, визначені частиною другою статті 14-1 Закону України «Про торгово-промислові палати в Україні».

8.3. Факт виникнення форс-мажорних обставин повинен бути підтверджений сертифікатом, виданим Торгово-промисловою палатою України, або відповідною уповноваженою нею регіональною торгово-промисловою палатою. У разі відсутності такого підтвердження Сторона, яка не виконала свої зобов'язання, несе відповідальність в повному обсязі.

8.4. При настанні обставин, зазначених у пункті 8.1 даного Договору Сторона, яка опинилася під їх впливом, повинна в розумний строк, але не пізніше ніж через 5 календарних днів з дня виникнення форс-мажорних обставин, без затримки повідомити про це іншу Сторону в письмовій формі. Повідомлення повинно містити інформацію про характер обставин і, якщо можливо, оцінку їх впливу на можливість виконання Стороною своїх зобов'язань за цим Договором та графік виконання зобов'язань.

8.5. Після припинення обставин, зазначених у пункті 8.1 даного Договору Сторона, яка опинилася під впливом форс-мажорних обставин, повинна без затримки, але не пізніше ніж через 5 календарних днів з дня припинення форс-мажорних обставин, повідомити про це іншу Сторону у письмовій формі. Повідомлення повинно містити термін, в який передбачається виконати зобов'язання за цим Договором.

8.6. У разі, якщо Сторона не направить або несвоєчасно направить повідомлення, передбачені в пунктах 8.4 та 8.5, вона повинна відшкодувати іншій Стороні збитки, які виникли у зв'язку з таким неповідомленням або несвоєчасним повідомленням.

8.7. У випадках, передбачених пунктом 8.1, строк виконання Сторонами своїх зобов'язань за цим Договором збільшується пропорційно часу, протягом якого діють такі обставини та їх наслідки. У разі, коли обставини та їх наслідки, передбачені пунктом 8.1, продовжують існувати більш, ніж 1 місяць, або коли при настанні таких обставин стає очевидно, що такі обставини та їх наслідки будуть діяти більше цього строку, Сторони у найкоротший термін проводять переговори з метою виявлення прийнятних для Сторін альтернативних шляхів виконання цього Договору та досягнення відповідної домовленості.

8.8. Неспроможність Сторін знайти прийнятні альтернативні шляхи виконання зобов'язань та дійти до взаємної згоди щодо таких шляхів, надає кожній Стороні право направити іншій Стороні повідомлення про припинення Договору. Повідомлення про припинення Договору направляється іншій Стороні не пізніше ніж за 10 календарних днів до дня його розірвання.

## 9. ВИРІШЕННЯ СПОРІВ

9.1. У випадку виникнення спорів або розбіжностей Сторони зобов'язуються вирішувати їх шляхом взаємних переговорів та консультацій.

9.2. У разі неможливості вирішення такого спору, розбіжності або претензії шляхом переговорів, усі спори, що виникають з цього Договору або в зв'язку з ним, у тому числі спори щодо порядку його укладення, обов'язковості, внесення в нього змін і доповнень або про розірвання Договору, передаються за підсудністю спору до Господарського суду України відповідно до норм чинного законодавства України.

## 10. КОНФІДЕНЦІЙНІСТЬ

10.1. Конфіденційною вважається будь-яка інформація щодо фінансового або комерційного становища Сторін, а також науково-технічна або інша інформація, яка названа Сторонами конфіденційною. У службовому листуванні Сторін документи з інформацією, що вважається однією із Сторін конфіденційною, позначаються грифом «Конфіденційно».

10.2. Сторони погодились про те, що будь-які відомості про умови, положення цього Договору та/або відосини Сторін за цим Договором є конфіденційною інформацією і не можуть розголошуватись (передаватись) однією Стороною Договору третім особам без попередньої письмової згоди на це іншої Сторони Договору, крім випадків, коли така передача пов'язана з одержанням офіційних дозволів, документів для виконання Договору або сплати податків, інших обов'язкових зборів і платежів, а також у випадках прямо передбачених законодавством України. Зобов'язання по збереженню конфіденційності зберігають свою силу протягом наступних 60 календарних місяців після закінчення строку дії цього Договору або його дострокового розірвання.

10.3. Сторони зобов'язуються не розголошувати відомостей конфіденційного характеру один про одного, включаючи відомості про господарську діяльність, а також не використовувати на шкоду один одному інформацію, одержану в межах виконання Договору.

10.4. Виконавець зобов'язується не розголошувати будь-які відомості, які містить Документація із землеустрою, надана йому для надання Послуг.

10.5. Сторони зобов'язуються не робити копій конфіденційних документів, за винятком випадків, коли ці копії необхідні для надання Послуг. У разі розірвання Договору кожна із Сторін зобов'язується повернути або знищити на вимогу іншої Сторони всі передані їй дані і будь-які їх копії, зокрема копії конфіденційних документів. У разі знищення вказаних документів Сторонами складається акт про знищення відповідних документів.

10.6. Сторони призначають відповідальних осіб для отримання за їх дорученням конфіденційної інформації згідно із чинним Договором. Сторони можуть замінити свого відповідального, про що інформують один одного в 10-денний термін після призначення.

10.7. У випадку порушення зобов'язань конфіденційності, Сторона, яка зазнала збитків, має право вимагати їх відшкодування від винної Сторони.

10.8. Умови конфіденційності, а також відповідальність Сторін за порушення умов конфіденційності, будуть діяти протягом п'яти років з моменту набрання чинності Договору, якщо Сторонами не визначені інші терміни в додаткових угодах, що стосуються конкретних документів.

10.9. Факт укладення Договору і предмет Договору не є конфіденційними.

## 11. СТРОК ДІЇ ДОГОВОРУ

11.1. Цей Договір набирає чинності з дати його підписання і діє до 31 грудня 2021 року, а в частині оплати – до повного виконання Сторонами своїх зобов'язань.

11.2. Закінчення терміну дії цього Договору не звільняє Сторони від відповідальності за його порушення, яке мало місце під час дії Договору.

## 12. ІНШІ УМОВИ

12.1. Цей Договір укладений за результатами проведених відкритих торгів відповідно до Закону України «Про публічні закупівлі».

12.2. Якщо інше прямо не передбачено цим Договором або чинним законодавством України, зміни у цей Договір можуть бути внесені тільки за домовленістю Сторін, яка оформлюється додатковою угодою до цього Договору.



12.3. Зміни до цього Договору набирають чинності з моменту належного оформлення Сторонами відповідної додаткової угоди до цього Договору, якщо інше не встановлено у самій додатковій угоді, цьому Договорі або у чинному законодавстві України.

12.4. Цей Договір може бути розірваний за домовленістю Сторін, яка оформлюється додатковою угодою до цього Договору, а також в односторонньому порядку у випадках, передбачених Договором. Договір вважається розірваним з моменту належного оформлення Сторонами додаткової угоди до нього.

12.5. Сторони усвідомлюють та погоджуються з тим, що інформація про кожну зі Сторін та їх представників, яка стала відома іншій Стороні у зв'язку з укладенням та виконанням цього Договору, може зберігатися у іншій Стороні та використовуватися нею відповідно до чинного законодавства, для реалізації ділових відносин Сторін. Персональні дані, які стають відомі Сторонам одній про одну, а також про їхніх представників, захищаються Конституцією України, Законом України «Про захист персональних даних». Сторони надають згоду використовувати персональні дані, що стали їм відомі у зв'язку з укладенням цього Договору, відповідно до Закону України «Про захист персональних даних».

12.6. Усі правовідносини, що виникають з цього Договору або пов'язані із ним, у тому числі пов'язані із дійсністю, укладенням, виконанням, зміною та припиненням цього Договору, тлумаченням його умов, визначенням наслідків недійсності або порушення Договору, регулюються цим Договором та відповідними нормами чинного законодавства України, а також звичаями ділового обороту, які застосовуються до таких правовідносин на підставі принципів добросовісності, розумності та справедливості.

12.7. Після підписання цього Договору всі попередні переговори за ним, листування попередні договори, протоколи про наміри та будь-які інші усні або письмові домовленості Сторін з питань, що так чи інакше стосуються цього Договору, втрачають юридичну силу, але можуть братися до уваги при тлумаченні умов цього Договору.

12.8. Сторони несуть повну відповідальність за правильність вказаних ними у цьому Договорі реквізитів та зобов'язуються своєчасно у письмовій формі повідомляти іншу Сторону про їх зміну а у разі неповідомлення несуть ризик настання пов'язаних із ним несприятливих наслідків.

12.9. Усі повідомлення Сторін одна одній у зв'язку з цим Договором мають бути подані у письмовій формі і направлені листом з повідомленням про одержання його адресатом, телеграфом засобами факсимільного зв'язку, або доставлені і вручені особисто за вказаними юридичними адресами Сторін. У невідкладних випадках повідомлення може бути передане однією Сторонок іншій Стороні засобами телекомунікаційного зв'язку з одночасним дублюванням його дотриманням викладених вище вимог.

12.10. Відступлення права вимоги та (або) переведення боргу за цим Договором однією і Сторін до третіх осіб не допускається.

12.11. Додаткові угоди та додатки до цього Договору є його невід'ємними частинами і мають юридичну силу у разі, якщо вони викладені у письмовій формі та оформлені належним чином.

12.12. Всі виправлення за текстом цього Договору мають силу та можуть братися до уваги виключно за умови, що вони у кожному окремому випадку датовані та засвідчені обом Сторонами.

12.13. Цей Договір складений при повному розумінні Сторонами його умов та термінології українською мовою у двох автентичних примірниках, які мають однакову юридичну силу – по одному для кожної із Сторін.

12.14. Умови цього Договору не повинні відрізнятися від змісту тендерної пропозиції з результатами аукціону переможця процедури закупівлі. Істотні умови Договору не можуть змінюватися після його підписання до виконання зобов'язань Сторонами в повному обсязі, крім випадків, передбачених ст. 41 Закону України «Про публічні закупівлі».

12.15. Дія договору про закупівлю може бути продовжена на строк, достатній для проведення процедури закупівлі/спрощеної закупівлі на початку наступного року в обсязі, що не перевищує 2 відсотків суми, визначеної в початковому договорі про закупівлю, укладеному в попередньому році, якщо видатки на досягнення цієї цілі затверджено в установленому порядку (ч. 6 ст. 4

Закону України «Про публічні закупівлі».

### 13. ДОДАТКИ ДО ДОГОВОРУ

13.1. Невід'ємними частинами цього Договору є:

13.1.1. Додаток № 1 «Технічне завдання на здійснення заходу із проведення державної інвентаризації земель на території Тернопільської області»;

13.1.2. Додаток № 2 «Калькуляція витрат».

13.1.3. Додаток № 3 «Акт прийому-передачі результатів проведення державної інвентаризації земель» (з Додатками За, Зб, Зв, Зг).

13.1.4. Додаток № 4 «Календарний план».

13.1.5. Додаток № 5 «Протокол узгодження договірної ціни»

13.1.6. Додаток № 6 «АКТ приймання наданих послуг з проведення державної інвентаризації земель».

### 14. МІСЦЕЗНАХОДЖЕННЯ, БАНКІВСЬКІ РЕКВІЗИТИ СТОРІН

#### ЗАМОВНИК:

Головне управління Держгеокадастру у Тернопільській області

Місцезнаходження: 46002, м.Тернопіль,  
вул. Лисенка, 20 А  
Код за ЄДРПОУ 39766192  
р/р UA478201720343100005000090296,  
в ДКСУ м.Київ  
Тел. (0352) 52-23-49, 52-75-28

Начальник Головного управління  
Держгеокадастру у Тернопільській області

І.І.Кузь

2021 р.



#### ВИКОНАВЕЦЬ:

ТОВ «РЕНЕСАНС-ГРУП»

Місцезнаходження: 30240, Хмельницька обл,  
Білогірський р- н., с.Сушівці,  
вул. Центральна, 9  
Поштова адреса: 29001, м. Хмельницький,  
вул. Подільська, 109

Код ЄДРПОУ 40082251

р/р UA55300346000026006026871701

в ПАТ «АЛЬФА-БАНК», МФО 300346

Email: [renesans\\_groups@gmail.com](mailto:renesans_groups@gmail.com)

Директор

А.В. Наголюк

«09»

2021 р.



Додаток № 1  
до договору про надання послуг  
від 09 липня 2021 р. № 149-21



ЗАТВЕРДЖЕНО:  
Начальник Головного управління  
Держгеокадастру у Тернопільській області

09 липня 2021р.

### ТЕХНІЧНЕ ЗАВДАННЯ

на здійснення заходу із проведення державної інвентаризації земель на території  
Тернопільської області

1. Підстава для здійснення заходу з проведення державної інвентаризації земель: Земельний кодекс України, закони України «Про землеустрій», «Про Державний земельний кадастр», розпорядження голови обласної державної адміністрації від 29.07.2021 року №489/01.02-01 «Про надання дозволу на розроблення технічної документації із землеустрою щодо інвентаризації земель лісогосподарського призначення на території Тернопільської області» та від 06.08.2021 року №515/01.02-01 «Про внесення змін до розпорядження голови облдержадміністрації від 29 липня 2021 року №489/01.02-01», наказ Головного управління Держгеокадастру в Тернопільській області від 12 липня 2021р. № 19-581/14-21-СГ «Про проведення державної інвентаризації земель» та інші нормативно-правові акти у частині проведення інвентаризації земель.

2. Вихідні дані, що подаються Замовником:

- матеріали з Державного фонду документації із землеустрою в електронному вигляді (текстові та графічні матеріали документації із землеустрою, яка наявна у Державному фонді документації із землеустрою відповідно до переліків оприлюднених на сайті Держгеокадастру);
- матеріали лісовпорядкування, проекти створення території та об'єктів природно-заповідного фонду, схеми формування екомережі, програми у сфері формування, збереження та використання екомережі (у разі їх наявності).

Усі вихідні дані надаються протягом 10 (десяти) робочих днів з дня реєстрації звернення виконавця.

У зверненні виконавця, в частині отримання матеріалів з Державного фонду документації із землеустрою в електронному вигляді, обов'язково зазначаються обґрунтування необхідності таких матеріалів, код документації із землеустрою та її назва.

У випадку відсутності даних або їх частини, розробнику протягом 5 (п'яти) робочих днів з дня реєстрації звернення надається інформація про відсутність вихідних даних або їх частини.

Забороняється використання отриманих матеріалів після завершення заходу з проведення державної інвентаризації земель та передачу отриманих матеріалів третім особам.

3. Вимоги до проведення державної інвентаризації земель:

Інвентаризація земель державної власності проводиться відповідно до вимог Земельного кодексу України, законів України «Про землеустрій», «Про Державний земельний кадастр», Порядку проведення інвентаризації земель, затвердженого постановою Кабінету Міністрів України від 5 червня 2019 р. №476, наказу Держгеокадастру від 20.05.2020 №160 «Про затвердження Рекомендаційно-технічного операційного посібника для управління проектом «Програма «Прискорення приватних інвестицій у сільське господарство» та інших нормативно-правових актів, у частині проведення інвентаризації земель.

Перед початком проведення державної інвентаризації земель (щонайменше за 2 тижні до початку), а також у процесі її проведення, обов'язково виконавцем робіт проводиться: інформування місцевого населення шляхом розміщення оголошень, у пресі за місцезнаходженням земельних ділянок та на стендах (дошках оголошень) місцевих органів самоврядування за місцезнаходженням земельних ділянок, спілкування з населенням за місцезнаходженням земельних ділянок.

Виконавець також внутрішньо розпорядчим документом визначає працівників відповідальних за спілкуванням із землевласниками, землекористувачами, місцевим населенням веде журнал записів звернень громадян щодо пропозицій до проведення інвентаризації земель отримання роз'яснень.

Виконавець на сайті розміщує інформацію про процес проведення інвентаризації земель списки сформованих земельних ділянок та інформацію про наявність захисних зон (у разі її виявлення в процесі інвентаризації).

Державній інвентаризації земель на території Тернопільської області підлягають лише неформовані земельні ділянки державної власності та земельні ділянки державної власності відомості про які відсутні у Державному земельному кадастрі загальною площею 45000.0000 га (з т.ч. 106.0000 га – землі сільськогосподарського призначення, 44894.0000 га – землі лісогосподарського призначення)

**Термін завершення державної інвентаризації земель - 10 грудня 2021 року.**

За результатами здійснення заходу з проведення державної інвентаризації земель земельні ділянки мають бути сформовані та відомості про них внесені до Державного земельного кадастру відповідно до Порядку ведення Державного земельного кадастру, затвердженого постановою Кабінету Міністрів України від 17 жовтня 2012 р. № 1051.

Технічні документації із землеустрою щодо інвентаризації земель розробляються окремо на територію кожної адміністративно-територіальної одиниці або її частини.

4. Оплата послуг здійснюється після реєстрації земельних ділянок в державному земельному кадастрі та затвердження технічних документацій із землеустрою щодо інвентаризації земель на території адміністративно-територіальної одиниці.

Для оплати послуг замовнику надається Звіт про надані послуги з описовою частиною складений у довільній формі (обов'язково описуються результати виконання пункту 3 цього технічного завдання), Акт приймання-передачі результатів проведення державної інвентаризації разом із додатками, які підписуються виконавцем робіт та погоджуються керівником Головного управління Держгеокадастру у Тернопільській області у формі згідно з Додатком 3 до договору, також надаються документи визначені у пункті 6 цього Технічного завдання.

У разі виявлення Головним управлінням Держгеокадастру у Тернопільській області недоліків при здійсненні заходу з проведення державної інвентаризації земель (наприклад кількість зареєстрованих земельних ділянок не відповідає кількості поданих витягів із ДЗК електронному вигляді в форматі PDF, площа земельної ділянки вказаної у додатку 3б до цього Договору не відповідає площі земельної ділянки вказаної у відповідному витягу із ДЗК електронному вигляді в форматі PDF, відсутність інформації про інформування населення тощо) керівник Головного управління надає обґрунтовану відмову у затвердженні акту виконаних робіт та протягом 3 (трьох) робочих днів письмово повідомляє розробника про виявлені недоліки і встановлює строк щодо їх усунення.

5. За результатами надання послуг з проведення державної інвентаризації земель Замовнику передаються в паперовому вигляді:

- 1 примірник технічної документації із землеустрою щодо інвентаризації земель розроблених на території адміністративно-територіальної одиниці або її частини, щодо якої проводиться захід з державної інвентаризації земель

- Пояснювальна записка з описовою частиною щодо способів, методів та результатів інформування місцевого населення про проведення державної інвентаризації земель (із надання копій підтверджувальних документів) (в довільній формі);

- Звіт про результати проведення державної інвентаризації земель у Тернопільській області;

- Реєстр витягів Державного земельного кадастру про земельні ділянки, відомості про які внесені до Державного земельного кадастру за результатами проведення державної інвентаризації земель у Тернопільській області;

- Звіт про результати проведення державної інвентаризації земель в розрізі категорії земель у Тернопільській області;

- Реєстр погоджених та затверджених в установленому законодавством порядку технічних документів із землеустрою, на підставі яких до Державного земельного кадастру внесені відомості про земельні ділянки за результатами проведення державної інвентаризації земель у Тернопільській області.

6. Перелік матеріалів, що видаються замовникові заходу з проведення державної інвентаризації земель і за результатами його проведення на фізичних носіях (електронний вигляд):

- примірник технічної документації із землеустрою щодо інвентаризації земель в електронному вигляді (форматі PDF), засвідчений за допомогою кваліфікованого електронного підпису сертифікованого інженера-землевпорядника, відповідального за якість робіт із землеустрою, передається замовникові, в особі керівника Головного управління Держгеокадастру у Тернопільській області, для зберігання у Державному фонді документації із землеустрою відповідно до Положення про Державний фонд документації із землеустрою, затвердженого постановою Кабінету Міністрів України від 17 листопада 2004 р. № 1553;

- відомості з Державного земельного кадастру по кожній сформованій за результатами здійснення заходу з інвентаризації земель державної власності земельній ділянці, у формі витягу в електронному вигляді в форматі PDF (окремо по земельній ділянці на території адміністративно-територіальної одиниці або її частини; назва PDF файлу повинна відповідати кадастровому номеру відповідної земельної ділянки).

Вимоги до зображення електронного вигляду:

- формат зображення - кольоровий;
- роздільна здатність - 300 точок на дюйм;
- глибина кольору - не менше ніж 4 біти;
- формат готового файлу - PDF (з текстовим змістом, нескановане зображення);
- розмір файлу - не більше ніж 50 мегабайт.

ПОГОДЖЕНО  
ВИКОНАВЕЦЬ:

ТОВ «РЕНЕСАНС-ГРУП»

Місцезнаходження: 30240, Хмельницька обл,

Білогірський р- н., с. Сушівці,


вул. Центральна, 9

Поштова адреса: 29001, м. Хмельницький, вул. Подільська, 109

Код ЄДРПОУ 40082251

р/р UA553003460000026006026871701 в ПАТ «АЛЬФА-БАНК», МФО 300346

Email: [renesans.groups@gmail.com](mailto:renesans.groups@gmail.com)

Директор  В. Наголюк



Додаток № 2  
до договору про надання послуг  
від 09 листопада 2021 р. № 1119-21

## Калькуляція витрат

№ з/п	Найменування витрат	Одиниця виміру	Кількість (обсяг)	Ціна за одиницю, грн	Вартість, грн
1.	Проведення державної інвентаризації земель у Тернопільській області, в тому числі:	га	45000	91,11	4 099 900
1.1.	Обстежувальні роботи: збір та аналіз вихідних даних для проведення інвентаризації. Робота з архівними матеріалами, з правостановлюючими документами та нормативно-законодавчими актами. Систематизація даних. Вивчення району робіт. Складання плану робіт. Обстеження земельної ділянки на місцевості	га	45000	10,54	474 300
1.2.	Топографічні-геодизичні роботи. Проектно-вишукувальні роботи.	га	45000	69,96	3 148 200
1.3.	Складання і оформлення технічної документації в паперовій та електронній (цифровій) формі.	га	45000	6,29	283 000
1.4.	Погодження технічної документації із землеустрою згідно з ст. 186 Земельного кодексу України. Реєстрація у Державному земельному кадастрі відповідно до Порядку ведення Державного земельного кадастру, затверженого постановою Кабінету Міністрів України від 17 жовтня 2021 року №1051.	га	45000	4,32	194 400
<b>Разом:</b>					<b>4 099 900</b>

Разом до сплати: 4099900,00 грн (Чотири мільйони дев'яносто дев'ять тисяч дев'ятсот грн. 00 копійок) без ПДВ

ВІД ЗАМОВНИКА:

ВІД ВИКОНАВЦЯ:

Головне управління Держгеокадастру у  
Тернопільській області

ТОВ «РЕНЕСАНС-ГРУП»

Начальник

Директор

М.П. І.Кузь

А.В. Наголюк

2021 р.

2021 р.



Додаток № 3  
до договору про надання послуг  
від 09 листопада 2021 р. № 119-21

ЗАТВЕРДЖУЮ  
Директор ТОВ «РЕНЕСАНС-ГРУП»

\_\_\_\_\_ А.В. Наголюк  
«\_\_» \_\_\_\_\_ 2021 р.

ЗАТВЕРДЖУЮ  
Начальник Головного управління  
Держгеокадастру у Тернопільській  
області

\_\_\_\_\_ І.І.Кузь  
«\_\_» \_\_\_\_\_ 2021 р.

### АКТ

прийому-передачі результатів проведення державної інвентаризації земель на території  
Тернопільської області за Договором від \_\_\_\_\_

м. Тернопіль

«\_\_» \_\_\_\_\_ 2021 року

Ми, що підписалися нижче, представник Головного управління Держгеокадастру у Тернопільській області (далі-Замовник) в особі начальника Головного управління Кузя Івана Івановича з однієї сторони, та ТОВ РЕНЕСАНС-ГРУП (далі – Виконавець), в особі директора Наголюка Андрія Васильовича, з іншої сторони (далі разом – Сторони, а кожна окремо – Сторона) підписали цей Акт прийому-передачі результатів проведення державної інвентаризації земель у Тернопільській області (далі – Акт) про таке:

1. Відповідно до договору № \_\_\_\_\_ від \_\_\_\_\_ 2021 року, Виконавець передав, а Замовник прийняв:

№ з/п	Найменування послуг та обсяг програмного забезпечення	Кількість, шт	Обсяг, га
1.1.	У паперовій формі в 1 (одному) примірнику:		
	погоджені та затверджені відповідно до Закону України «Про землеустрій» технічні документації із землеустрою щодо інвентаризації земель		
	пояснювальна записка з описовою частиною щодо способів, методів та результатів інформування місцевого населення про проведення державної інвентаризації земель (із наданням копій підтверджених документів (наприклад: копії місцевих друкованих засобів масової інформації з відповідними оголошеннями, фотокопії оголошень на дошках оголошень органів місцевого самоврядування, тощо)) (в довільній формі)		X
	звіт про результати проведення державної інвентаризації земель у Тернопільській області (за формою додатку № 3а)	X	X
	реєстр витягів з Державного земельного кадастру про земельні ділянки, відомості про які внесені до Державного земельного кадастру за результатами проведення державної інвентаризації земель у Тернопільській області (за формою додатку № 3б)	X	
	звіт про результати проведення державної інвентаризації земель в розрізі категорій земель у Тернопільській області (за формою додатку № 3в)	X	
	реєстр погоджених та затверджених в установленому законодавством порядку технічних документацій із землеустрою, на підставі яких до Державного земельного кадастру внесені відомості про земельні ділянки за результатами проведення державної інвентаризації земель у Тернопільській області (за формою додатку № 3г)		X
1.2.	На фізичних носіях інформації в форматі PDF.:		

	копію витягів з державного земельного кадастру про земельні ділянки відомості про які внесено до Державного земельного кадастру за результатами проведення державної інвентаризації земель;		
	погоджені та затверджені технічні документації із землеустрою щодо інвентаризації земель у формі електронних документів, засвідчені за допомогою кваліфікованого електронного підпису сертифікованого інженера землевпорядника, відповідального за якість робіт із землеустрою.		

2. Загальна вартість становить \_\_\_\_\_ грн  
(\_\_\_\_\_).

Сторони претензій одна до одної не мають.  
Додатки: на \_\_\_ арк. в \_\_\_ прим.

### ПІДПИСИ СТОРІН:

#### ЗАМОВНИК:

Головне управління Держгеокадастру у  
Тернопільській області

Місцезнаходження: 46002, м. Тернопіль,  
вул. Лисенка, 20 А  
Код за ЄДРПОУ 39766192  
р/р UA478201720343100005000090296,  
в ДКСУ м.Київ  
Тел. (0352) 52-23-49, 52-75-28

Начальник Головного управління  
Держгеокадастру у Тернопільській області



І.І. Кузь

2021 р.

#### ВИКОНАВЕЦЬ:

ТОВ «РЕНЕСАНС-ГРУП»

Місцезнаходження: 30240. Хмельницька обл.  
Білогірський р-н., с. Сушівці,  
вул. Центральна, 9  
Поштова адреса: 29001, м. Хмельницький,  
вул. Подільська, 109  
Код ЄДРПОУ 40082251  
р/р UA553003460000026006026871701  
ПАТ «АЛЬФА-БАНК», МФО 300346  
Email: [renesans.groups@gmail.com](mailto:renesans.groups@gmail.com)

Директор



А.В. Наголюк

2021 р.



Додаток № 3а  
до акту прийому-передачі результатів  
проведення державної інвентаризації земель

Звіт про результати проведення державної інвентаризації земель у Тернопільській області

№ з/п	Назва району	Інформування місцевого населення		Відомості про реєстрацію земельних ділянок в Державному земельному кадастрі		Відомості про погоджені та затверджені в установленому законодавством порядку технічні документації із землеустрою	
		Кількість оголошень на стендах органів місцевого самоврядування*	Кількість оголошень у місцевих засобах масової інформації	Кількість земельних ділянок, шт	Площа земельних ділянок, га	Кількість погоджених та затверджених в установленому порядку технічних документацій із землеустрою, шт	Площа, на яку погоджені та затверджені в установленому законодавством порядку технічні документації із землеустрою, га
1	2	3	4	5	6	7	8
ВСЬОГО:							

**ВИКОНАВ:**  
ТОВ «РЕНЕСАНС-ГРУП»

\_\_\_\_\_ (підпис)

А.В. Наголюк  
(ініціали, прізвище)

**ПОГОДЖЕНО:**  
Начальник Головного управління Держгеокадастру у Тернопільській області

\_\_\_\_\_ (підпис)

м.п.

І.І. Кузь  
(ініціали, прізвище)

Додаток № 36  
до акту прийому-передачі результатів  
проведення державної інвентаризації земель

Реєстр Витягів з Державного земельного кадастру про земельні ділянки, відомості про які внесені до Державного земельного кадастру за результатами проведення державної інвентаризації земель у Тернопільській області

№ з/п	Назва району	Кадастровий номер земельної ділянки	Площа земельної ділянки, га
1	2	3	4
Всього по району:			
Всього по області:			

**ВИКОНАВ:**

ТОВ «РЕНЕСАНС-ГРУП»

\_\_\_\_\_  
(підпис)А.В. Наголюк

(ініціали, прізвище)

**ПОГОДЖЕНО:**

Начальник Головного  
управління Держгеокадастру  
у Тернопільській області

\_\_\_\_\_  
(підпис)

м.п.

І.І. Кузь

(ініціали, прізвище)

Додаток № 3в  
до акту прийому-передачі результатів  
проведення державної інвентаризації земель

Звіт про результати проведення державної інвентаризації земель в розрізі категорій земель у Тернопільській області

Назва категорії земель	Загальна площа земельних ділянок, відомості про які внесені до Державного земельного кадастру, та на які погоджені та затверджені в установленому законодавством порядку технічні документації із землеустрою, га
Всього по області	

**ВИКОНАВ:**  
ТОВ «РЕНЕСАНС-ГРУП»

\_\_\_\_\_

А.В. Наголюк  
(ініціали, прізвище)

**ПОГОДЖЕНО:**  
Начальник Головного  
управління Держгеокадастру  
у Тернопільській області

\_\_\_\_\_

І.І. Кузь  
(ініціали, прізвище)

м.п.

Додаток № 3г  
до акту прийому-передачі результатів  
проведення державної інвентаризації земель

Реєстр погоджених та затверджених в установленому законодавством порядку технічних документів із землеустрою, на підставі яких до Державного земельного кадастру внесені відомості про земельні ділянки за результатами проведення державної інвентаризації земель у Тернопільській області

№ з/п	Назва технічної документації із землеустрою	Кількість технічних документів із землеустрою, шт
1	2	3
Всього по області		

**ВИКОНАВ:**

ТОВ «РЕНЕСАНС-ГРУП»

\_\_\_\_\_  
(підпис)А.В. Наголюк

(ініціали, прізвище)

**ПОГОДЖЕНО:**Начальник Головного  
управління Держгеокадастру  
у Тернопільській області\_\_\_\_\_  
(підпис)

м.п.

І.І. Кузь

(ініціали, прізвище)



Додаток № 4  
до договору про надання послуг  
від 09 листопада 2021 р. № 119-21

## КАЛЕНДАРНИЙ ПЛАН

№ з/п	Найменування заходу (етап надання Послуг)	Терміни виконання	Обсяги, га
1.	Державна інвентаризація земель (несформовані земельні ділянки державної власності, відомості про які відсутні в Державному земельному кадастрі) на території Тернопільської області.	10.12.2021р.	45000
	<b>Всього:</b>		<b>45000</b>

## ЗАМОВНИК:

Головне управління Держгеокадастру у  
Тернопільській області

Начальник Головного управління  
Держгеокадастру у Тернопільській області

М.П.

«09» листопада 2021 р.




## ВИКОНАВЕЦЬ:

ТОВ «РЕНЕСАНС-ГРУП»

Директор

А.В. Наголюк

2021 р.



Додаток № 5 до Договору  
№ 119-21 від 09 11 2021 року

ПРОТОКОЛ  
УЗГОДЖЕННЯ ДОГОВІРНОЇ ЦІНИ  
за договором № 119-21 від «09» листопада 2021 року

Виконавець – ТОВ РЕНЕСАНС-ГРУП в особі директора Наголюка Андрія Васильовича, що діє на підставі Статуту, з однієї сторони, та Замовник - Головне управління Держгеокадастру у Тернопільській області, в особі начальника Головного управління Кузя Івана Івановича, що діє на підставі Положення про Головне управління Держгеокадастру у Тернопільській області, затвердженого наказом Державної служби з питань геодезії, картографії та кадастру від 21.05.2021 року № 248, з іншої сторони, засвідчують, що Сторонами досягнуто угоди про розмір договірної ціни за послуги з проведення державної інвентаризації земель у Тернопільській області в сумі 4099900,00 грн (Чотири мільйони дев'яносто дев'ять тисяч дев'ятсот грн. 00 копійок) без ПДВ.

Цей протокол є підставою для проведення взаємних розрахунків і платежів між Виконавцем та Замовником.

ЗАМОВНИК:

Головне управління Держгеокадастру у  
Тернопільській області

Начальник Головного управління  
Держгеокадастру у Тернопільській області

М.П.

«09» листопада 2021 р.



ВИКОНАВЕЦЬ:

ТОВ «РЕНЕСАНС-ГРУП»

Директор



А.В. Наголюк

2021 р.

Додаток № 6  
до договору про надання послуг  
від 09 листопада 2021 р. № 119-21

**АКТ**  
**приймання наданих послуг з проведення державної інвентаризації**  
**земель за Договором від " " 2021 № \_\_\_\_\_**

м.Тернопіль

" " \_\_\_\_\_ р.

Ми, що нижче підписалися, Головне управління Держгеокадастру у Тернопільській області (далі – Замовник), в особі начальника Головного управління Кузя Івана Івановича, який діє на підставі Положення про Головне управління Держгеокадастру у Тернопільській області, затвердженого наказом Державної служби з питань геодезії, картографії та кадастру від 21.05.2021 року № 248, з однієї сторони, та ТОВ РЕНЕСАНС-ГРУП в особі директора Наголюка Андрія Васильовича (далі – Виконавець), що діє на підставі Статуту, з іншої сторони, разом - Сторони, уклали цей акт приймання наданих послуг на виконання Договору № \_\_\_\_\_ від \_\_\_\_\_ року про те, що Виконавцем надано послуги в повному обсязі по проведення державної інвентаризації земель у Тернопільській області, а саме: \_\_\_\_\_

Вартість наданих послуг складає: \_\_\_\_\_ грн (\_\_\_\_\_ 00 копійок), без ПДВ .

Надано послуг за даним актом на суму \_\_\_\_\_ грн,

Разом надано послуг з початку надання послуг \_\_\_\_\_ грн

Замовник не має претензій до наданих послуг Виконавцем.

Акт складено у двох примірниках по одному – для Замовника та для Виконавця.

**ЗАМОВНИК:**

Головне управління Держгеокадастру у  
Тернопільській області

Місцезнаходження: 46002, м.Тернопіль,  
вул. Лисенка, 20 А  
Код за ЄДРПОУ 39766192  
р/р UA478201720343100005000090296,  
в ДКСУ м.Київ  
Тел. (0352) 52-23-49, 52-75-28

Начальник Головного управління  
Держгеокадастру у Тернопільській області

\_\_\_\_\_ І.І.Кузь

М.П.

« \_\_\_\_\_ » \_\_\_\_\_ 2021 р.

**ВИКОНАВЕЦЬ:**

**ТОВ «РЕНЕСАНС-ГРУП»**

Місцезнаходження: 30240, Хмельницька обл.  
Білогірський р-н., с. Сушівці,  
вул. Центральна, 9  
Поштова адреса: 29001, м. Хмельницький,  
вул. Подільська, 109  
Код ЄДРПОУ 40082251  
р/р UA553003460000026006026871701  
в ПАТ «АЛЬФА-БАНК», МФО 300346

Email: [renesans.groups@gmail.com](mailto:renesans.groups@gmail.com)

Директор

\_\_\_\_\_ А.В. Наголюк

М.П.

« \_\_\_\_\_ » \_\_\_\_\_ 2021 р.

Пронумеровано, пронумеровано та  
скріплено гербовою печаткою  
16 аркуша(ів)

Начальник Головного  
управління Держгеокадастру  
у Тернопільській області Іван КУЗЬ





# Договір на виконання окремих етапів робіт з проведення державної інвентаризації земель у Тернопільській області № 912/11

м. Тернопіль

« 9 » листопада .2021 р.

**Замовник:** Товариство з обмеженою відповідальністю «РЕНЕСАНС-ГРУП», Код ЄДРПОУ 40082251 адреса реєстрації: 30240, Хмельницька обл., Білогірський р-н., с. Сушівці, вул. Центральна, 9, в особі директора в особі директора Наголюка Андрія Васильовича, що діє на підставі Статуту з одного боку,

**Виконавець:** Державне підприємство «Тернопільський науково-дослідний та проектний інститут землеустрою» в особі директора А.Б. Шмігеля, що діє на підставі Статуту з другого боку, уклали цей договір про нижче наведене:

## 1. Предмет договору

1.1. У порядку та на умовах, визначених Договором, Виконавець бере на себе зобов'язання виконати окремі етапи робіт з інвентаризації земель несільськогосподарського призначення державної власності на території Тернопільської області згідно з Додатком, результатом яких має бути Технічний звіт із топографо-геодезичних робіт по визначенню меж земель (надалі по тексту – Технічний звіт), а Замовник зобов'язується надати вихідні дані, прийняти та оплатити надані Виконавцем роботи (надалі по тексту – Роботи).

1.2. Технічні, економічні та інші вимоги до предмета Договору викладені у Технічному завданні на виконання окремих видів робіт з інвентаризації земель несільськогосподарського призначення державної власності (надалі по тексту – Технічне завдання), що є невід'ємною частиною Договору (додаток 1).

## 2. Вартість робіт і порядок її обчислення

2.1. Вартість виконаних робіт обчислюється із розрахунку 40,00 гривень (в т.ч. ПДВ-20%) за 1(один) гектар земель. Загальна вартість робіт за цим договором буде визначена після проведення інвентаризації земель і визначається згідно з протоколом погодження договірної ціни на виконання робіт (додаток 1).

2.2. Замовник зобов'язується здійснити авансовий платіж виконавцю у розмірі 30 000 (тридцять тисяч) гривень.

2.3. Замовник проводить виконавцю оплату робіт протягом 3 банківських днів, з дня отримання остаточного розрахунку між Замовником та Головним управлінням Держгеокадастру у Тернопільській області.

## 3. Порядок приймання і передачі робіт

3.1. Замовнику передається належним чином оформлений технічний звіт із топографо-геодезичних робіт по визначенню меж земель.

3.2. Приймання виконаних робіт за цим договором оформляється актом приймання-передачі робіт (далі – акт).

3.3. Замовник зобов'язаний підписати акт протягом 5 банківських днів з дня отримання технічного звіту.

3.4. У разі відмови від підписання акта замовник складає протягом 5 днів з моменту отримання акта і документації мотивований протокол розбіжностей.

## 4. Строк виконання робіт

4.1. Початком робіт вважається дата отримання вихідних даних, обумовлених в п.1.1 даного договору, а їх закінчення до 10.12.2021 р.

4.2. Виконавець приступає до виконання робіт після отримання від замовника вихідних даних, вказаних у п. 1.1 даного договору.

4.3. В разі зміщення дати надання вихідних даних відповідно зміщується дата початку, проведення та закінчення робіт.

Після завершення робіт(послуг) Замовнику передаються наступні матеріали:

- технічний звіт із топографо-геодезичних робіт по визначенню меж земель;
- електронні документи, що містять результати робіт(послуг) із землеустрою щодо проведення інвентаризації земель.

## 5. Відповідальність сторін

5.1. За невиконання або неналежне виконання зобов'язань за договором сторони несуть відповідальність згідно із законодавством та цим договором.

5.2. За порушення строків, визначених календарним планом виконання робіт Виконавець сплачує пеню в розмірі 1% річних від вартості несвоєчасно виконаного зобов'язання за кожен день прострочення.



5.3. Сторона, яка порушила зобов'язання, звільняється від відповідальності за порушення зобов'язання, якщо вона доведе, що це порушення сталося не з її вини.

#### 6. Припинення дії договору.

6.1. Умовами припинення (розірвання) договору є згода обох сторін.

6.2. Не представлення вихідних даних протягом 30 днів з дня укладення договору.

#### 7. Порядок вирішення спорів

7.1. Усі спори, пов'язані з виконанням цього договору, вирішуються шляхом переговорів між представниками сторін. У разі недосягнення згоди спір вирішується в судовому порядку відповідно до законодавства.

#### 8. Конфіденційність договору

8.1. Замовник, отримавши від виконавця у процесі виконання робіт відомості, документи, креслення, начерки, ескізи та інші матеріали у будь-якій формі, що розкривають суть економічної, соціальної, комерційної, дизайнерської, наукової чи технічної ідеї або розробки, не має права передавати їх або розголошувати без згоди виконавця третім особам.

#### 9. Строк дії договору та інші умови

9.1. Договір набирає чинності з моменту його підписання і діє до повного виконання сторонами передбачених ним зобов'язань але не пізніше 15.12.2021 р.

9.2. Зміни і доповнення, додаткові угоди до цього договору укладаються у письмовій формі та підписуються сторонами або уповноваженими на те їх представниками і є його невід'ємними частинами.

9.3. Договір складено у 2 примірниках, кожен з яких має однакову юридичну силу.

#### 10. Додаткові умови

10.1. В разі невиконання умов договору і його розірвання з вини Замовника, останній сплачує вартість виконаних робіт на основі акту про виконанні роботи.

10.2. До цього договору застосовуються звичайні положення про форс-мажорні обставини, визначені чинним законодавством України, які унеможливають виконання робіт, не залежно від волі та намірів сторін.

10.3. Замовник дає згоду на збір, обробку та використання персональних даних.

Реквізити сторін:

ЗАМОВНИК:

ТОВ «РЕНЕСАНС-ГРУП»

ВИКОНАВЕЦЬ:

ДП «Тернопільський інститут землеустрою»

Місцезнаходження: 30240, Хмельницька обл,  
Білогірський р- н., с. Сушівці,  
вул. Центральна, 9  
Поштова адреса: 29001, м. Хмельницький,  
вул. Подільська, 109

Код ЄДРПОУ 40082251

р/р UA53003460000026006026871701

в ПАТ «АЛЬФА-БАНК», МФО 300346

Email: [rensans.groups@gmail.com](mailto:rensans.groups@gmail.com)

Директор

Андрій НАГОЛЮК

2021 р.

м. Тернопіль вул. Лисенка 20-а  
Р/рахунок №UA363385450000026007300778216  
ТВБВ №10019/03 філії -Тернопільського  
обласного управління АТ «Ощадбанк»  
МФО 338545 Код ЄДРПОУ 00485517  
Тел. (0352) 235209  
terland@ukr.net



Андрій ШМИГЕЛЬ

2021 р.

Додаток I до договору № 94/0  
«9» листопада 2021 р.

**ПРОТОКОЛ**  
погодження договірної ціни на виконання робіт

Виконавець: ДП «Тернопільський інститут землеустрою»

Замовник:

засвідчують, що сторонами досягнуто згоди про те, що вартість виконаних робіт обчислюється із розрахунку 40,00 гривень (в т.ч.ПДВ-20%) за 1(один) гектар земель.

Цей Протокол є підставою для взаємних розрахунків між виконавцем та платником.

**ЗАМОВНИК:**

Місцезнаходження: 30240, Хмельницька обл,  
Білогірський р- н., с.Сушівці,  
вул. Центральна, 9  
Поштова адреса: 29001, м. Хмельницький,  
вул. Подільська, 109  
Код ЄДРПОУ 40082251  
р/р UA55300346000026006026871701  
в ПАТ «АЛЬФА-БАНК», МФО 300346  
Email: renesans\_groups@gmail.com

Директор

Андрій НАГОЛЮК

«09» листопада 2021 р.

**ВИКОНАВЕЦЬ:**

ДП «Тернопільський інститут землеустрою»

м. Тернопіль вул. Лисенка 20-а  
Р/рахунок №UA363385450000026007300778216  
ТББВ №10019/03 філії -Тернопільського  
обласного управління АТ «Ошадбанк»  
МФО 338545 Код ЄДРПОУ 00485517  
Тел. (0352) 235209  
terland@ukr.net

Директор

Андрій ШМІГЕЛЬ

«09» листопада 2021 р.

КВАЛІФІКАЦІЙНА КОМІСІЯ



НАЦІОНАЛЬНИЙ УНІВЕРСИТЕТ  
БІОРЕСУРСІВ І ПРИРОДОКОРИСТУВАННЯ  
УКРАЇНИ

# КВАЛІФІКАЦІЙНИЙ СЕРТИФІКАТ інженера-геодезиста

№ 011685

виданий **Ратушняку Дмитру Івановичу**

Відповідно до протоколу рішення Кваліфікаційної комісії від 27 березня 2014 року № 3

Кваліфікаційний сертифікат підтверджує відповідність особи кваліфікаційним характеристикам професії та її спроможність самостійно проводити топографо-геодезичні і картографічні роботи.

Дата видачі – 11 квітня 2014 року

Голова  
Кваліфікаційної комісії

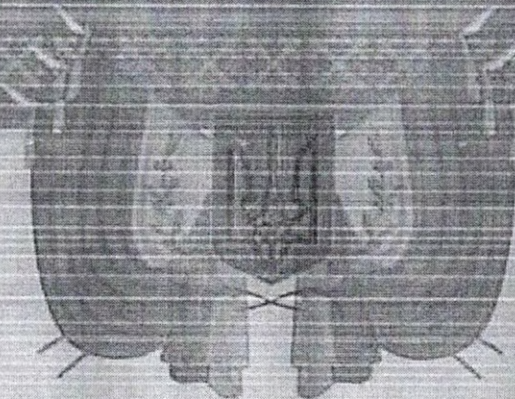


Кадомський

Ректор Національного  
університету біоресурсів  
і природокористування України



Д.О.Мельничук



ДЕРЖАВНЕ АГЕНТСТВО ЗЕМЕЛЬНИХ РЕСУРСІВ УКРАЇНИ

№ 002442

КВАЛІФІКАЦІЙНИЙ СЕРТИФІКАТ

інженера-землевпорядника

Виданий БОНДАР ЛЮДМИЛІ ОЛЕКСАНДРІВНІ

(прізвище, ім'я, по батькові)

відповідно до наказу Державного агентства земельних ресурсів України від 05 лютого 2013 року № 36  
Кваліфікаційний сертифікат підтверджує відповідність інженера-землевпорядника кваліфікаційним характеристикам професії та його спроможність самостійно складати окремі види документації із землеустрою та документації з оцінки земель (крім експертної грошової оцінки земельних ділянок), виконувати топографо-геодезичні і картографічні роботи, проводити інвентаризацію земель, перевіряти якість ґрунтових, геоботанічних та інших обстежень земель при здійсненні землеустрою.

Дата видачі 05 лютого 2013 року

Голова (заступник Голови) Державного  
агентства земельних ресурсів України



М.П.

(підпис)

Кадо́мський А.М.

(прізвище, ім'я, по батькові)

КВАЛІФІКАЦІЙНА КОМІСІЯ



НАЦІОНАЛЬНИЙ УНІВЕРСИТЕТ  
БІОРЕСУРСІВ І ПРИРОДОКОРИСТУВАННЯ  
УКРАЇНИ

## КВАЛІФІКАЦІЙНИЙ СЕРТИФІКАТ інженера-землевпорядника

№ 010545

виданий **Вітковській Аллі Миколаївні**

відповідно до протоколу рішення Кваліфікаційної комісії від 29 березня 2013 року № 7

Кваліфікаційний сертифікат підтверджує відповідність інженера-землевпорядника кваліфікаційним характеристикам професії та його спроможність самостійно складати окремі види документації із землеустрою та документації з оцінки земель (крім експертної грошової оцінки земельних ділянок), виконувати топографо-геодезичні і картографічні роботи, проводити інвентаризацію земель, перевіряти якість ґрунтових, геоботанічних та інших обстежень земель при здійсненні землеустрою.

Дата видачі – 12 квітня 2013 року

Голова  
Кваліфікаційної комісії

С.М. Тимченко

Ректор Національного  
університету біоресурсів  
і природокористування



Д.О. Мельничук

КВАЛІФІКАЦІЙНА КОМІСІЯ



НАЦІОНАЛЬНИЙ УНІВЕРСИТЕТ  
БІОРЕСУРСІВ І ПРИРОДОКОРИСТУВАННЯ  
УКРАЇНИ

# КВАЛІФІКАЦІЙНИЙ СЕРТИФІКАТ інженера-геодезиста

№ 011736

виданий **Кімаківському Олександрю Антоновичу**

Відповідно до протоколу рішення Кваліфікаційної комісії від 26 червня 2014 року № 6

Кваліфікаційний сертифікат підтверджує відповідність особи кваліфікаційним характеристикам професії та її спроможність самостійно проводити топографо-геодезичні і картографічні роботи.

Дата видачі – 11 липня 2014 року

Голова  
Кваліфікаційної комісії

А. М. Кадомський

В. о. ректора Національного  
університету біоресурсів  
і природокористування  
України



С. М. Ніколаєнко

**ЛИСТ ЗАУВАЖЕНЬ**  
**ДО ЗЕМЛЕВПОРЯДНОЇ ДОКУМЕНТАЦІЇ**  
**ТОВ «РЕНЕСАНС-ГРУП»**

№ з/п	Зміст зауважень	Прізвище та ініціали посадової особи департаменту	Дата	Відмітка про усунення зауваження
1				
2				
3				
4				
5				
6				
7				
8				
9				
10				
11				
12				
13				
14				
15				
16				
17				
18				
19				
20				
21				
22				
23				
24				
25				
26				
27				
28				
29				
30				
31				
32				
33				
34				
35				
36				
37				
38				
39				
40				
41				
42				
43				
44				