



ДЕРЖАВНА СЛУЖБА УКРАЇНИ З ПИТАНЬ ГЕОДЕЗІЇ, КАРТОГРАФІЇ ТА КАДАСТРУ

ГОЛОВНЕ УПРАВЛІННЯ ДЕРЖГЕОКАДАСТРУ У ТЕРНОПІЛЬСЬКІЙ ОБЛАСТІ

ВІДДІЛ У ШУМСЬКОМУ РАЙОНІ
ГОЛОВНОГО УПРАВЛІННЯ ДЕРЖГЕОКАДАСТРУ
У ТЕРНОПІЛЬСЬКІЙ ОБЛАСТІ

АЛЬБОМ-АТЛАС
з резервування земельних ділянок для учасників антитерористичної операції
на території Шумського району Тернопільської області

Інформація стосовно забезпечення учасників антитерористичної операції земельними ділянками на території Шумського району

№ з/п	Назва адміністративно-територіальної одиниці (район, місто обласного значення)	Кількість учасників АТО	Загальна площа зарезервованих земельних ділянок, га	з них	
				для ведення садівництва	для ведення особистого селянського господарства
1	2	3	4	5	6
	Шумський район	199	588,3668	17,943	570,4238

Шумський район

**Інформація стосовно забезпечення учасників антитерористичної операції земельними ділянками
на території Шумського району**

№ з/п	Назва адміністративно-територіальної одиниці (сільська (селищна) рада, місто районного значення)	Кількість учасників АТО	Загальна площа зарезервованих земельних ділянок, га	з них		Розташування земельної ділянки до ОТГ
				для ведення садівництва	для ведення особистого селянського господарства	
1	2	3	4	5	6	7
1	Андрушівська	2				
2	Боложівська	7	2,2*		2,2	Шумська ОТГ***
3	Биковецька	10	18,723		18,723	Шумська ОТГ***
4	Бриківська	9				
5	Васьковоцька	7	78,1212		78,1212	
6	В.Дедеркальська	20	46,3659	5,38	40,9859	Великодедеркальська ОТГ***
7	В. Загайцівська	4	26,7394		26,7394	
8	Вілійська	3	37,2961		37,2961	
9	Жолобківська	3	22,1185		22,1185	Шумська ОТГ***
10	Залісцівська	9	1,876*		1,876	Шумська ОТГ***
11	Іловицька	6				
12	Кордишівська	8	46,505		46,505	Шумська ОТГ***
13	Літовищенська	3	34,601		34,601	Шумська ОТГ***
14	Людвигівська	1	24,42		24,42	
15	Матвіївська	4	5,1755		5,1755	
16	Мізюринська	1				

17	Онишковецька	3	4,0112		4,0112	Шумська ОТГ***
18	Підгаєцька	5	65,062		65,062	
19	Піщатинська	1				
20	Потуторівська	3	5,65		5,65	Шумська ОТГ***
21	Радосівська	1	8,975		8,975	Великодедеркальська ОТГ***
22	Рохманівська	7	34,2175		34,2175	Шумська ОТГ***
23	Садківська	2	13,043		13,043	Великодедеркальська ОТГ***
24	Соснівська	4	18,4515		18,4515	Шумська ОТГ***
25	Стіжоцька	5	6,3897		6,3897	Шумська ОТГ***
26	Суразька	15	23,4686		23,4686	Шумська ОТГ***
27	Темногаєцька	3	11,1108		11,1108	
28	Тилявська	6	16,217		16,217	Шумська ОТГ***
29	Угорська	5	6,81*		6,81	Шумська ОТГ***
30	Цеценівська	8	24,8255	12,563	12,2625*	
31	Шкроботівська	6	3,8074*		3,8074	Великодедеркальська ОТГ***
32	Шумбарська	6	2,186		2,186	Шумська ОТГ***
33	Шумська	22				
	Всього по Шумському району	199	588,3668	17,943	570,4238	

* - на території сільської/міської ради по зазначених масивах надані дозволи на виготовлення документації із землеустрою, щодо відведення/передачі у власність земельних ділянок

** - розпорядник земель об'єднана територіальна громада

*** - земельні ділянки знаходяться на території об'єднаної територіальної громади (до передачі земельних ділянок сільськогосподарського призначення державної власності у комунальну власність розпорядження землями сільськогосподарського призначення державної власності під час передачі у власність здійснюється за погодженням з об'єднаними територіальними громадами (шляхом прийняття відповідною радою рішення згідно із статтею 26 Закону України "Про місцеве самоврядування в Україні" розпорядження Кабінету Міністрів України від 31.01.2018 № 60-р).

Биковецька сільська рада Шумського району, земельна ділянка розміщена за межами населеного пункту



■ земельні ділянки, які надано у власність і внесено до Державного земельного кадастру площею 3,18 га
цільове призначення земельної ділянки – для ведення особистого селянського господарства
земельна ділянка входить до Шумської ОТГ

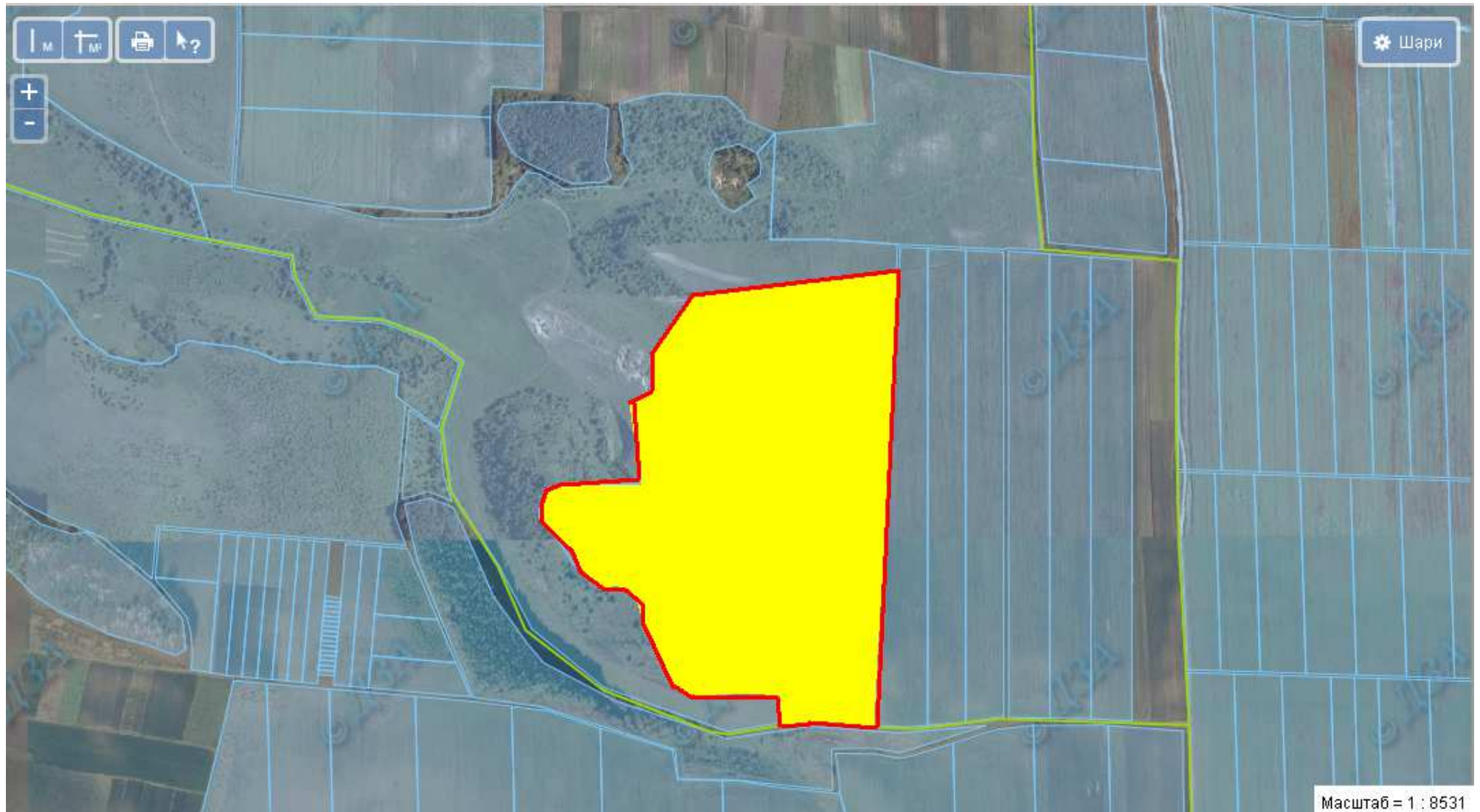
Биковецька сільська рада Шумського району, земельна ділянка розміщена за межами населеного пункту



земельна ділянка, яку надано у власність і внесено до Державного земельного кадастру площею 2,0 га
цільове призначення земельної ділянки – для ведення особистого селянського господарства
земельна ділянка входить до Шумської ОТГ

Биковецька сільська рада Шумського району, земельна ділянка розміщена за межами населеного пункту

6125881200:01:001:0471



- місце розміщення земельної ділянки
площа земельної ділянки – 13,54 га,
цільове призначення земельної ділянки – для ведення особистого селянського господарства (угіддя –рілля)
земельна ділянка входить до Шумської ОТГ

Вілійська сільська рада Шумського району, земельна ділянка розміщена за межами населеного пункту



земельна ділянка, яку надано у власність і внесено до Державного земельного кадастру площею 5,6461 га
цільове призначення земельної ділянки – для ведення особистого селянського господарства (угіддя – пасовище)

Вілійська сільська рада Шумського району, земельна ділянка розміщена за межами населеного пункту

6125882400:01:001:2016



місце розміщення земельної ділянки, площа земельної ділянки –3,655 га
цільове призначення земельної ділянки – для ведення особистого селянського господарства (угіддя – сіножаті)



земельні ділянки, щодо яких надано дозвіл на розроблення проекту землеустрою щодо відведення у власність учасникам АТО
площею 3,655 га



земельна ділянка, яку надано у власність і внесено до Державного земельного кадастру площею 7,19 га

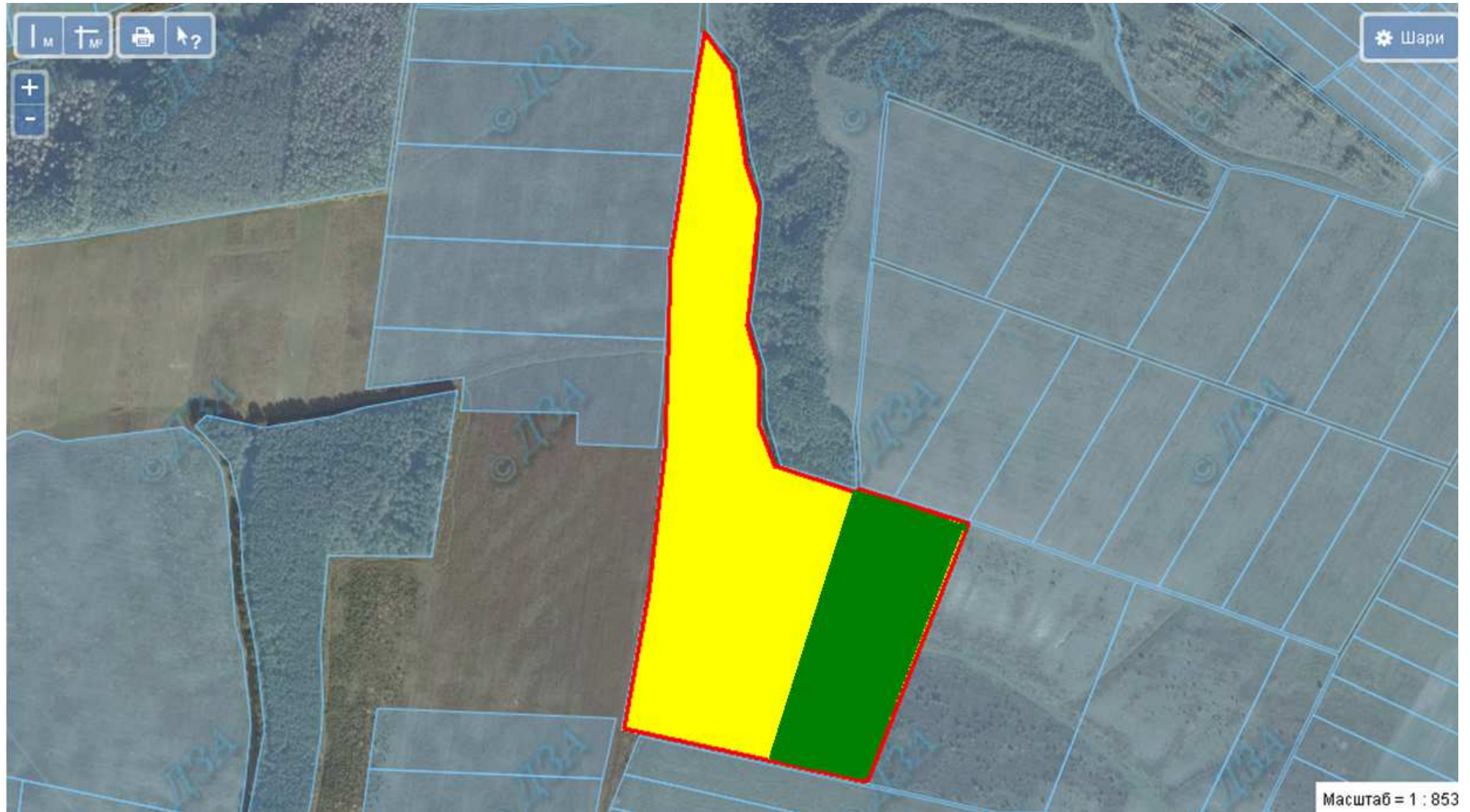
Вілійська сільська рада Шумського району, земельна ділянка розміщена за межами населеного пункту



 земельна ділянка, яку надано у власність і внесено до Державного земельного кадастру площею 1,33 га

Вілійська сільська рада Шумського району, земельна ділянка розміщена за межами населеного пункту

6125882400:01:001:1981



місце розміщення земельної ділянки, площа земельної ділянки – 9,82 га
цільове призначення земельної ділянки – для ведення особистого селянського господарства (угіддя – сіножаті)



земельні ділянки, щодо яких надано дозвіл на розроблення проекту землеустрою щодо відведення у власність учасникам АТО
площею 4,0 га

Вілійська сільська рада Шумського району, земельна ділянка розміщена за межами населеного пункту



місце розміщення земельної ділянки, площа земельної ділянки – 2,0 га
цільове призначення земельної ділянки – для ведення особистого селянського господарства (угіддя – пасовище)

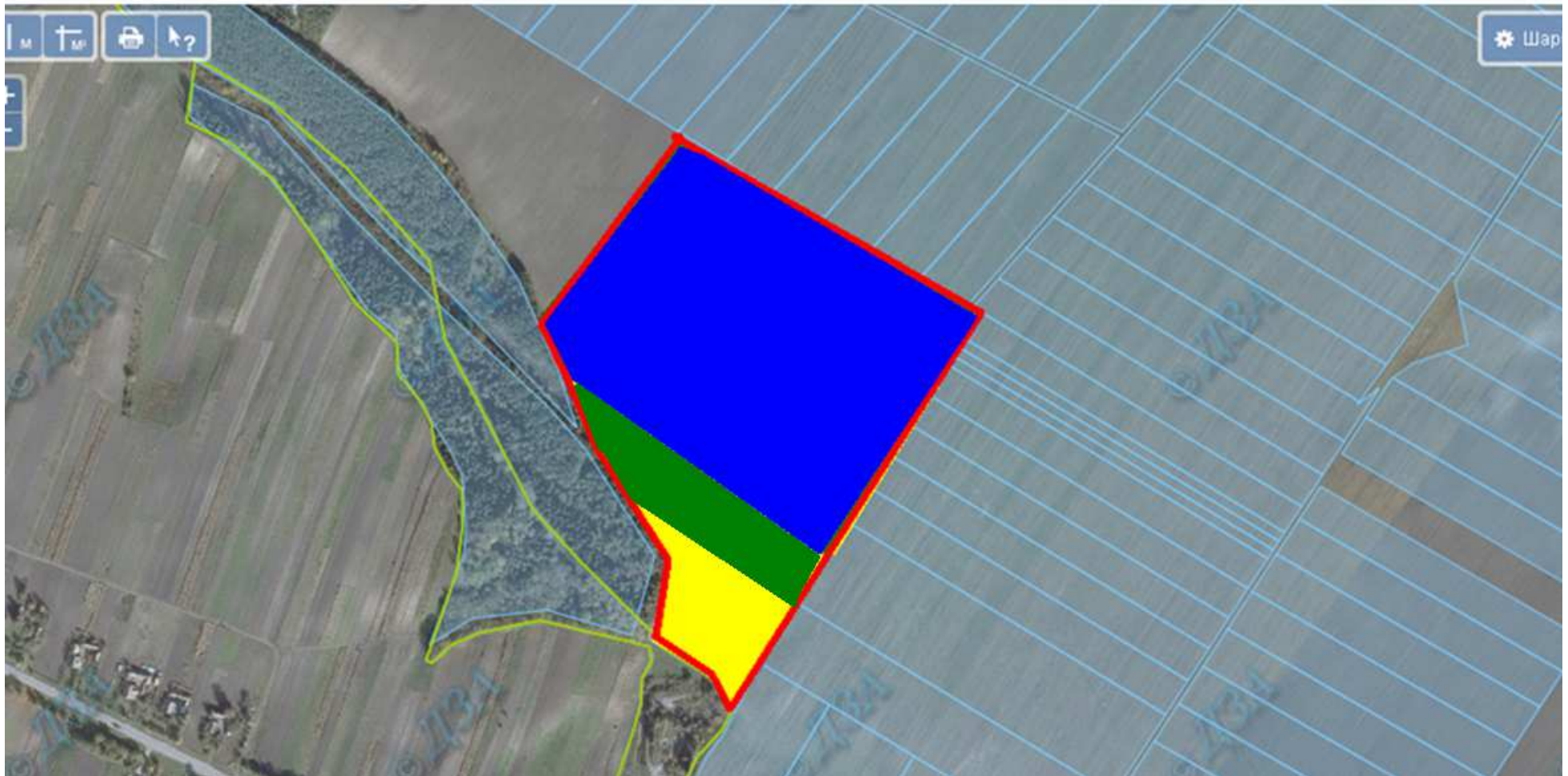
Кордишівська сільська рада Шумського району, земельна ділянка розміщена за межами населеного пункту






земельна ділянка, яку надано у власність і внесено до Державного земельного кадастру площею 2,0 га

Кордишівська сільська рада Шумського району, земельна ділянка розміщена за межами населеного пункту

6125884400:01:001:1861




-  земельні ділянки, щодо яких надано дозвіл на розроблення проекту землеустрою щодо відведення у власність учасникам АТО площею 1,35 га
-  земельна ділянка, яку надано у власність і внесено до Державного земельного кадастру площею 9,35 га
-  місце розміщення земельної ділянки, площа земельної ділянки – 2,0 га, цільове призначення земельної ділянки – для ведення особистого селянського господарства (угіддя – рілля), земельна ділянка входить до Шумської ОТГ

Кордишівська сільська рада Шумського району, земельна ділянка розміщена за межами населеного пункту

6125884400:01:001:1896



 земельна ділянка, яку надано у власність і внесено до Державного земельного кадастру площею 10,0 га

 місце розміщення земельної ділянки
площа земельної ділянки – 2,045 га
цільове призначення земельної ділянки – для ведення особистого селянського господарства (угіддя – рілля)
земельна ділянка входить до Шумської ОТГ

Кордишівська сільська рада Шумського району, земельна ділянка розміщена за межами населеного пункту





земельна ділянка, яку надано у власність і внесено до Державного земельного кадастру площею 5,35 га
земельна ділянка входить до Шумської ОТГ

Кордишівська сільська рада Шумського району, земельна ділянка розміщена за межами населеного пункту

6125884400:01:001:1898



 земельна ділянка, яку надано у власність і внесено до Державного земельного кадастру площею 7,5355 га

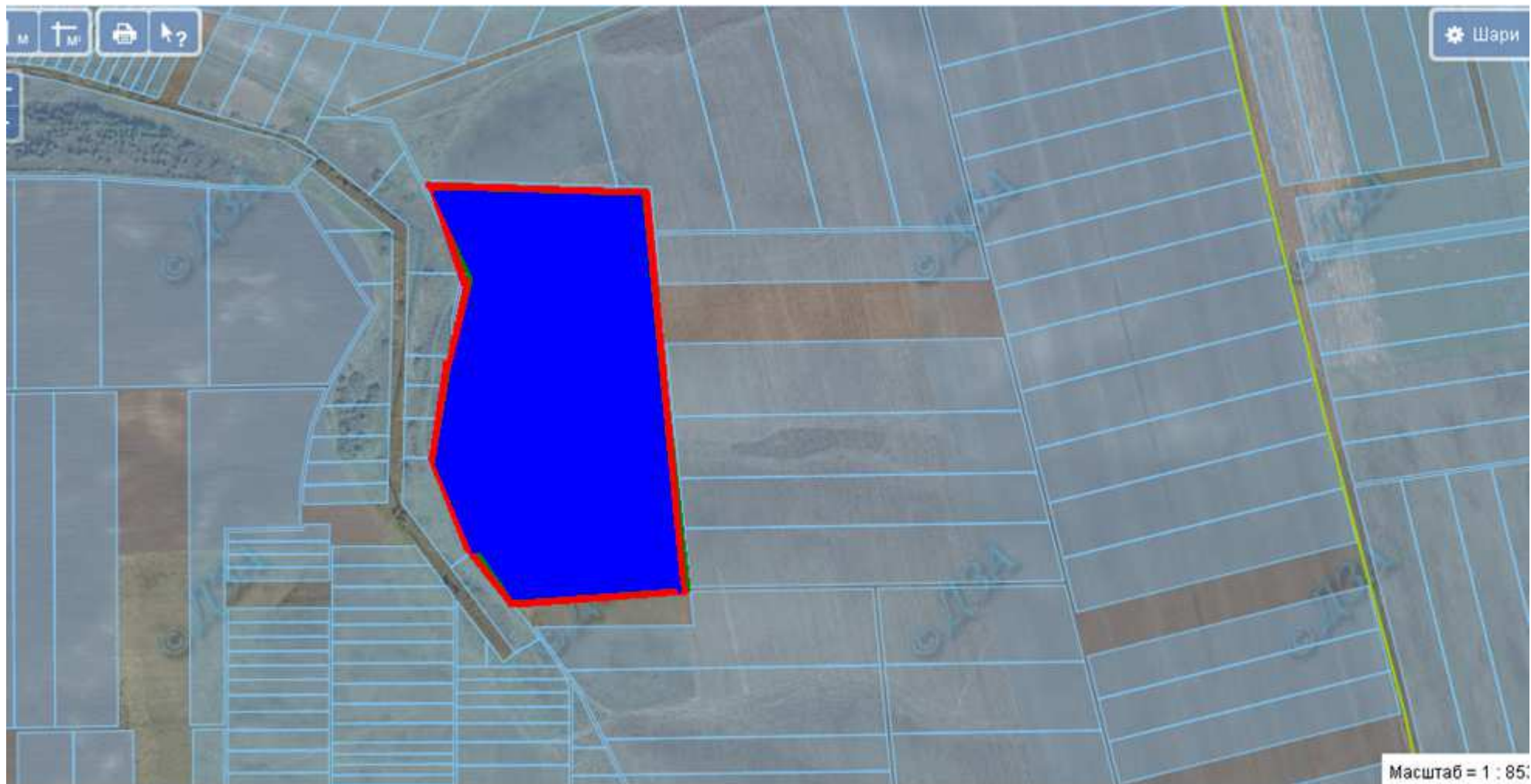
 місце розміщення земельної ділянки
площа земельної ділянки – 6,8745 га
цільове призначення земельної ділянки – для ведення особистого селянського господарства (угіддя – пасовище)
земельна ділянка входить до Шумської ОТГ

Великозагайцівська сільська рада Шумського району, земельна ділянка розміщена за межами населеного пункту



 земельна ділянка, яку надано у власність і внесено до Державного земельного кадастру площею 2,0 га

Великозагайцівська сільська рада Шумського району, земельна ділянка розміщена за межами населеного пункту



земельна ділянка, яку надано у власність і внесено до Державного земельного кадастру площею 9,6994 га

Великозагайцівська сільська рада Шумського району, земельна ділянка розміщена за межами населеного пункту

6125882100:01:001:2179



земельна ділянка, яку надано у власність і внесено до Державного земельного кадастру площею 1,7133 га





земельні ділянки, щодо яких надано дозвіл на розроблення проекту землеустрою щодо відведення у власність учасникам АТО площею 3,4268 га

цільове призначення земельної ділянки – для ведення особистого селянського господарства (угіддя – рілля)

Великозагайцівська сільська рада Шумського району, земельна ділянка розміщена за межами населеного пункту


6125882100:01:001:2171



-  місце розміщення земельної ділянки,
цільове призначення земельної ділянки – для ведення особистого селянського господарства (угіддя – пасовище)
площа земельної ділянки – 3,9 га
-  земельні ділянки, щодо яких надано дозвіл на розроблення проекту землеустрою щодо відведення у власність учасникам АТО
площею 4,0 га

Великозагайцівська сільська рада Шумського району, земельна ділянка розміщена за межами населеного пункту






 земельна ділянка, яку надано у власність і внесено до Державного земельного кадастру площею 2,0 га

Васьковецька сільська рада Шумського району, земельна ділянка розміщена за межами населеного пункту

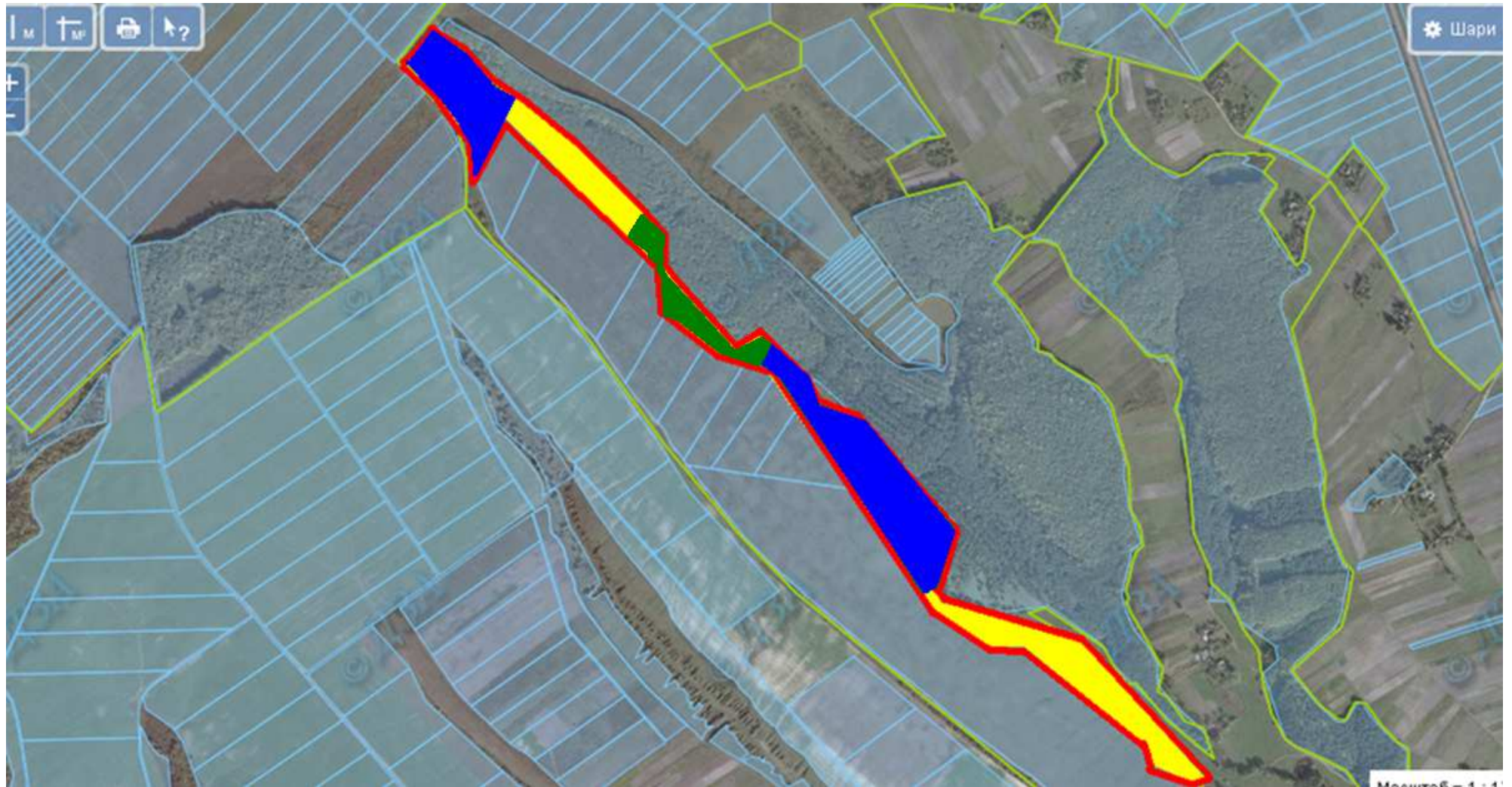
6125881500:01:001:1250






-  місце розміщення земельної ділянки
площа земельної ділянки – 6,0 га
цільове призначення земельної ділянки – для ведення особистого селянського господарства (угіддя – перелоги)
-  земельні ділянки, щодо яких надано дозвіл на розроблення проекту землеустрою щодо відведення у власність учасникам АТО
площею 1,6124 га
-  земельна ділянка, яку надано у власність і внесено до Державного земельного кадастру площею 11,2141 га

Васьковецька сільська рада Шумського району, земельна ділянка розміщена за межами населеного пункту

6125881500:01:001:1296





-  місце розміщення земельної ділянки, площа земельної ділянки –4,6223 га
цільове призначення земельної ділянки – для ведення особистого селянського господарства (угіддя – пасовища)
-  земельна ділянка, яку надано у власність і внесено до Державного земельного кадастру площею 7,5 га
-  земельні ділянки, щодо яких надано дозвіл на розроблення проекту землеустрою щодо відведення у власність учасникам АТО площею 2,0 га

Васьковецька сільська рада Шумського району, земельна ділянка розміщена за межами населеного пункту

6125881500:01:001:1282



 місце розміщення земельної ділянки
площа земельної ділянки – 3,649 га
цільове призначення земельної ділянки – для ведення особистого селянського господарства (угіддя – пасовища)

 земельна ділянка, яку надано у власність і внесено до Державного земельного кадастру площею 19,5 га

Васьковецька сільська рада Шумського району, земельна ділянка розміщена за межами населеного пункту

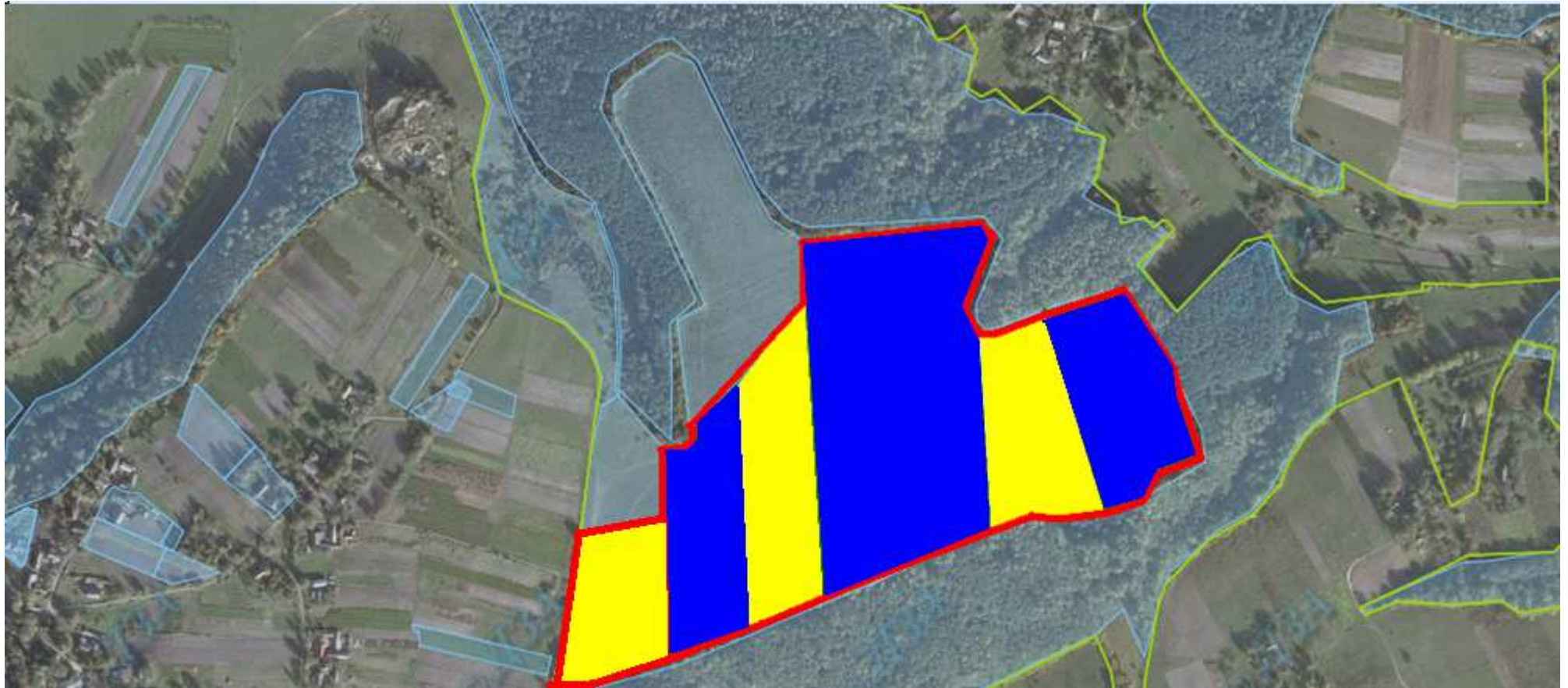
6125881500:01:001:1228



місце розміщення земельної ділянки
площа земельної ділянки – 7,1080 га
цільове призначення земельної ділянки – для ведення особистого селянського господарства (угіддя – рілля)

Васьковецька сільська рада Шумського району, земельна ділянка розміщена за межами населеного пункту

6125881500:01:001:1288



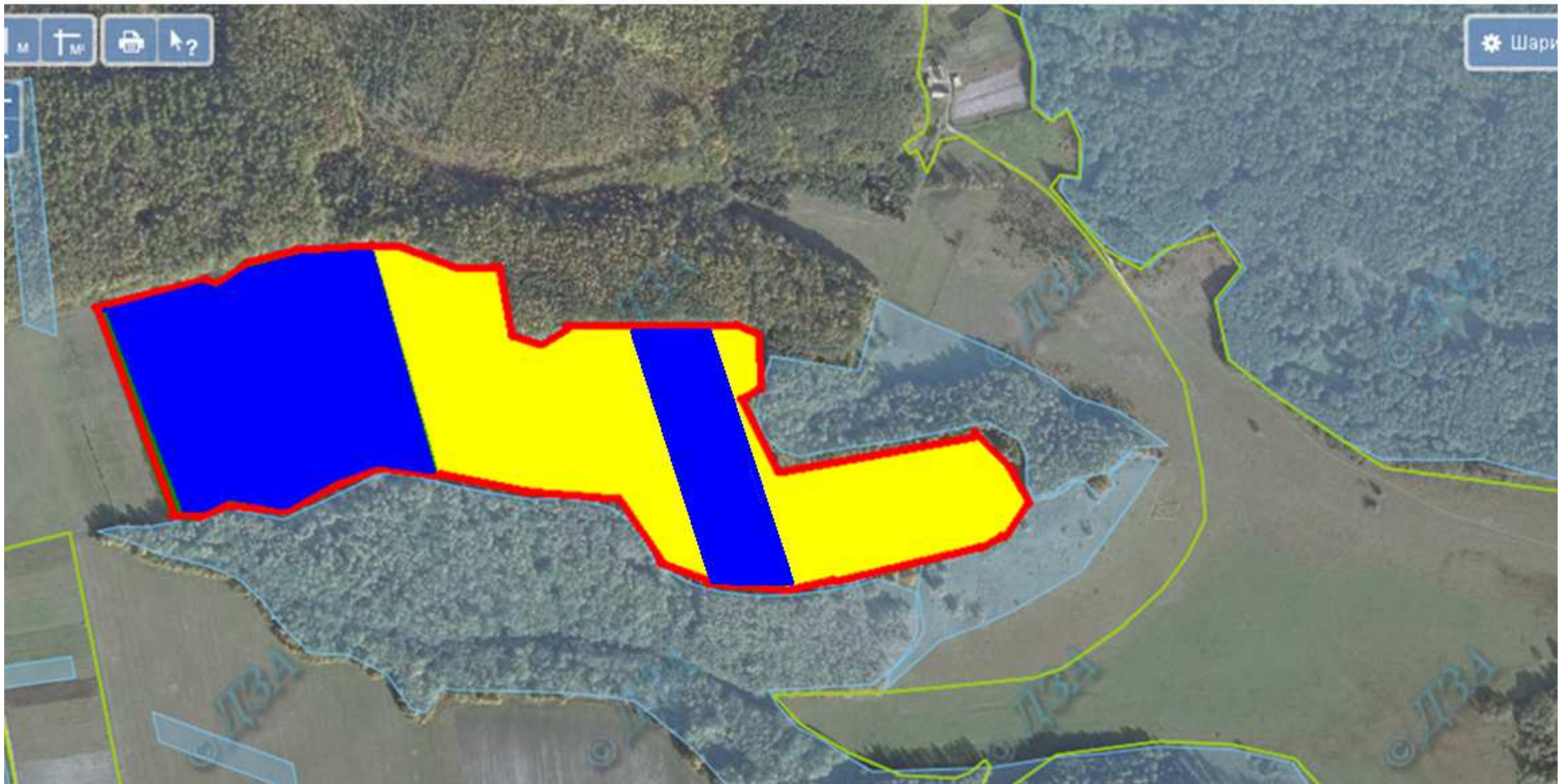
місце розміщення земельної ділянки
площа земельної ділянки – 5,2424 га.
цільове призначення земельної ділянки – для ведення особистого селянського господарства (угіддя – рілля)




земельні ділянки, які надано у власність і внесено до Державного земельного кадастру площею 9,673 га

Літовищенська сільська рада Шумського району, земельна ділянка розміщена за межами населеного пункту

6125884800:01:001:0519

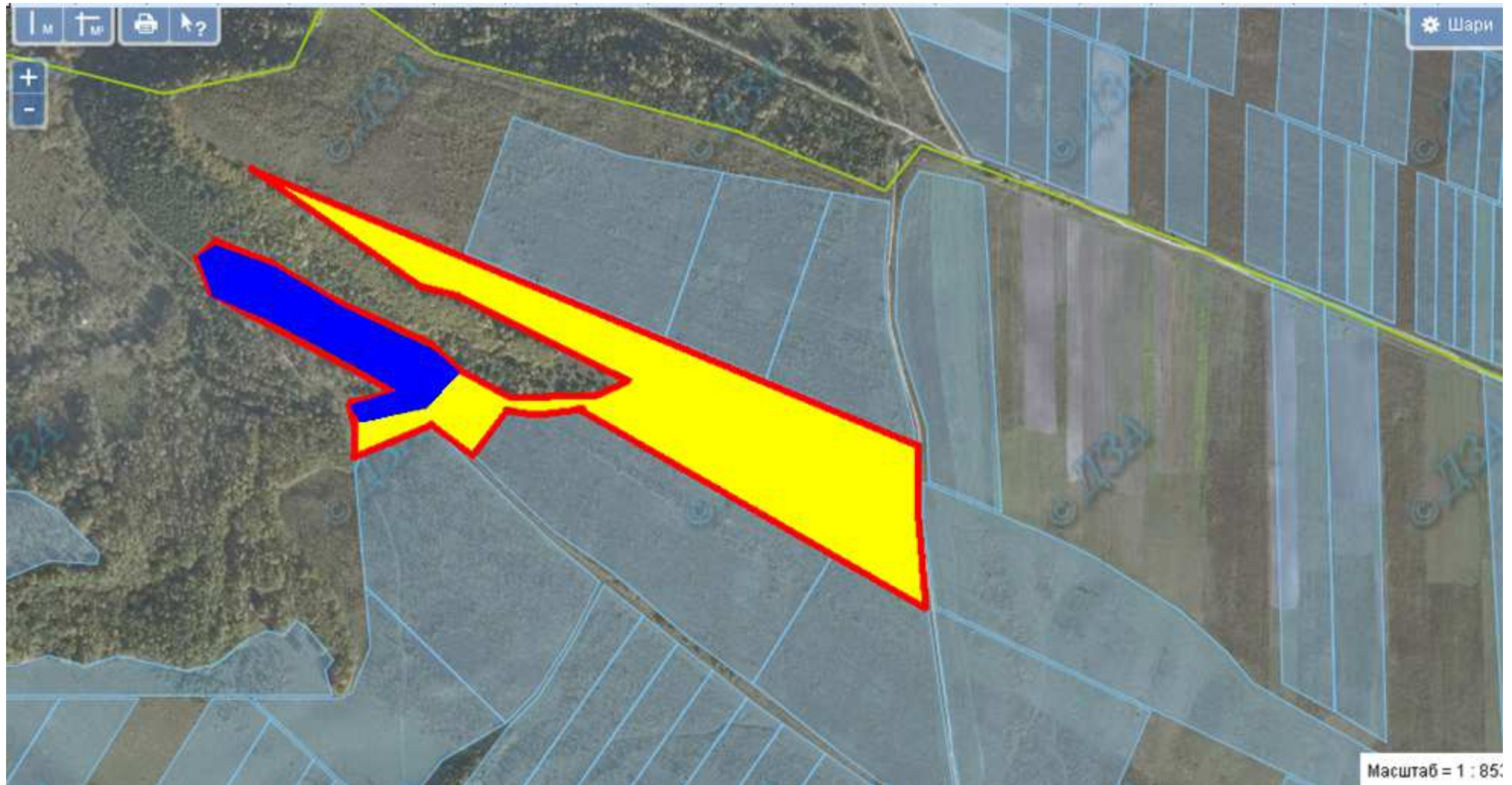


 місце розміщення земельної ділянки
площа земельної ділянки – 8,47 га
земельна ділянка входить до Шумської ОТГ
цільове призначення земельної ділянки – для ведення особистого селянського господарства (угіддя – рілля)

 земельні ділянки, які надано у власність і внесено до Державного земельного кадастру площею 7,4 га

Літовищенська сільська рада Шумського району, земельна ділянка розміщена за межами населеного пункту

6125884800:01:001:0523



- місце розміщення земельної ділянки
площа земельної ділянки – 6,72 га
цільове призначення земельної ділянки – для ведення особистого селянського господарства (угіддя – рілля)
- земельна ділянка входить до Шумської ОТГ
земельні ділянки, які надано у власність і внесено до Державного земельного кадастру площею 1,68 га

Літовищенська сільська рада Шумського району, земельна ділянка розміщена за межами населеного пункту

6125884800:01:001:0509



- місце розміщення земельної ділянки
- площа земельної ділянки – 7,781 га
- цільове призначення земельної ділянки – для ведення особистого селянського господарства (угіддя – рілля)

Літовищенська сільська рада Шумського району, земельна ділянка розміщена за межами населеного пункту





- місце розміщення земельної ділянки
- площа земельної ділянки – 2,55 га
- цільове призначення земельної ділянки – для ведення особистого селянського господарства (угіддя – рілля)

Матвіївська сільська рада Шумського району, земельна ділянка розміщена за межами населеного пункту

6125885400:01:001:1558



 місце розміщення земельної ділянки
площа земельної ділянки – 0,6800 га
цільове призначення земельної ділянки – для ведення особистого селянського господарства (угіддя – пасовище)

 земельні ділянки, які надано у власність і внесено до Державного земельного кадастру площею 2,0 га

Матвіївська сільська рада Шумського району, земельна ділянка розміщена за межами населеного пункту

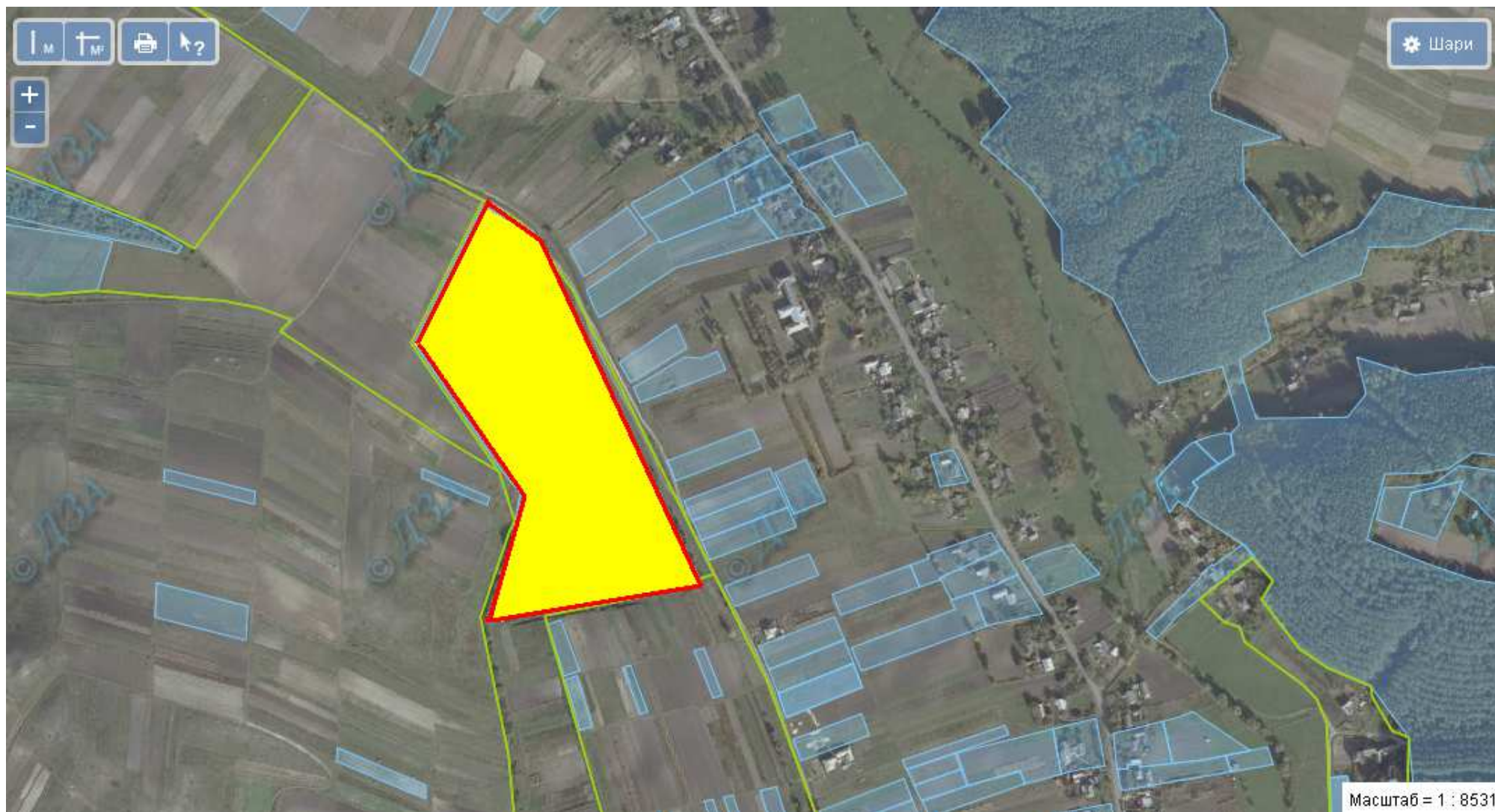
6125885400:01:001:1348



-  місце розміщення земельної ділянки
площа земельної ділянки – 2,4955 га
цільове призначення земельної ділянки – для ведення особистого селянського господарства (угіддя – пасовище)

Рохманівська сільська рада Шумського району, земельна ділянка розміщена за межами населеного пункту


6125886700:01:001:1773



- місце розміщення земельної ділянки
- площа земельної ділянки – 6,7440 га
- цільове призначення земельної ділянки – для ведення особистого селянського господарства (угіддя – рілля)
- земельна ділянка входить до Шумської ОТГ

Рохманівська сільська рада Шумського району, земельна ділянка розміщена за межами населеного пункту





 земельні ділянки, які надано у власність і внесено до Державного земельного кадастру площею 2,0 га

Рохманівська сільська рада Шумського району, земельна ділянка розміщена за межами населеного пункту

6125886700:01:001:1832





-  місце розміщення земельної ділянки
площа земельної ділянки – 0,1077 га
цільове призначення земельної ділянки – для ведення особистого селянського господарства (угіддя – рілля)
земельна ділянка входить до Шумської ОТГ
-  земельні ділянки, які надано у власність і внесено до Державного земельного кадастру площею 7,6253 га

Рохманівська сільська рада Шумського району, земельна ділянка розміщена за межами населеного пункту

6125886700:01:001:1822





-  місце розміщення земельної ділянки
площа земельної ділянки – 0,6498 га
цільове призначення земельної ділянки – для ведення особистого селянського господарства (угіддя – рілля)
земельна ділянка входить до Шумської ОТГ
-  земельні ділянки, які надано у власність і внесено до Державного земельного кадастру площею 5,5902 га

Рохманівська сільська рада Шумського району, земельна ділянка розміщена за межами населеного пункту

6125886700:01:001:1827





 земельні ділянки, щодо яких надано дозвіл на розроблення проекту землеустрою щодо відведення у власність учасникам АТО площею 1,1955 га
земельна ділянка входить до Шумської ОТГ

 земельні ділянки, які надано у власність і внесено до Державного земельного кадастру площею 1,18 га

Рохманівська сільська рада Шумського району, земельна ділянка розміщена за межами населеного пункту

6125886700:01:001:1825





-  місце розміщення земельної ділянки
площа земельної ділянки – 0,1510 га
цільове призначення земельної ділянки – для ведення особистого селянського господарства (угіддя – рілля)
земельна ділянка входить до Шумської ОТГ
-  земельні ділянки, які надано у власність і внесено до Державного земельного кадастру площею 2,0 га

Рохманівська сільська рада Шумського району, земельна ділянка розміщена за межами населеного пункту

6125886700:01:001:1803





 земельні ділянки, які надано у власність і внесено до Державного земельного кадастру площею 1,7017 га

 місце розміщення земельної ділянки, площа земельної ділянки – 2,8198 га
цільове призначення земельної ділянки – для ведення особистого селянського господарства (угіддя – пасовище)
земельна ділянка входить до Шумської ОТГ

Рохманівська сільська рада Шумського району, земельна ділянка розміщена за межами населеного пункту

6125886700:01:001:1802





-  земельні ділянки, щодо яких надано дозвіл на розроблення проекту землеустрою щодо відведення у власність учасникам АТО площею 1,2262 га
-  місце розміщення земельної ділянки, площа земельної ділянки 1,2263 га
цільове призначення земельної ділянки – для ведення особистого селянського господарства (угіддя – рілля)
земельна ділянка входить до Шумської ОТГ

Садківська сільська рада Шумського району, земельна ділянка розміщена за межами населеного пункту

6125886900:01:001:1186





-  земельні ділянки, щодо яких надано дозвіл на розроблення проекту землеустрою щодо відведення у власність учасникам АТО площею 3,57 га
-  земельні ділянки, які надано у власність і внесено до Державного земельного кадастру площею 5,25 га

Садківська сільська рада Шумського району, земельна ділянка розміщена за межами населеного пункту

6125886900:01:001:1178





-  місце розміщення земельної ділянки, площа земельної ділянки – 1.423 га
цільове призначення земельної ділянки – для ведення особистого селянського господарства (угіддя – пасовище)
земельна ділянка входить до Великодедеркальської ОТГ
-  земельні ділянки, щодо яких надано дозвіл на розроблення проекту землеустрою щодо відведення у власність учасникам АТО
площею 2,8 га

Суразька сільська рада Шумського району, земельна ділянка розміщена за межами населеного пункту

6125887800:01:001:1586




 земельні ділянки, щодо яких надано дозвіл на розроблення проекту землеустрою щодо відведення у власність учасникам АТО
площа земельної ділянки – 1,3367 га


 земельні ділянки, які надано у власність і внесено до Державного земельного кадастру площею 17,3771 га

Суразька сільська рада Шумського району, земельна ділянка розміщена за межами населеного пункту

6125887800:01:001:1619

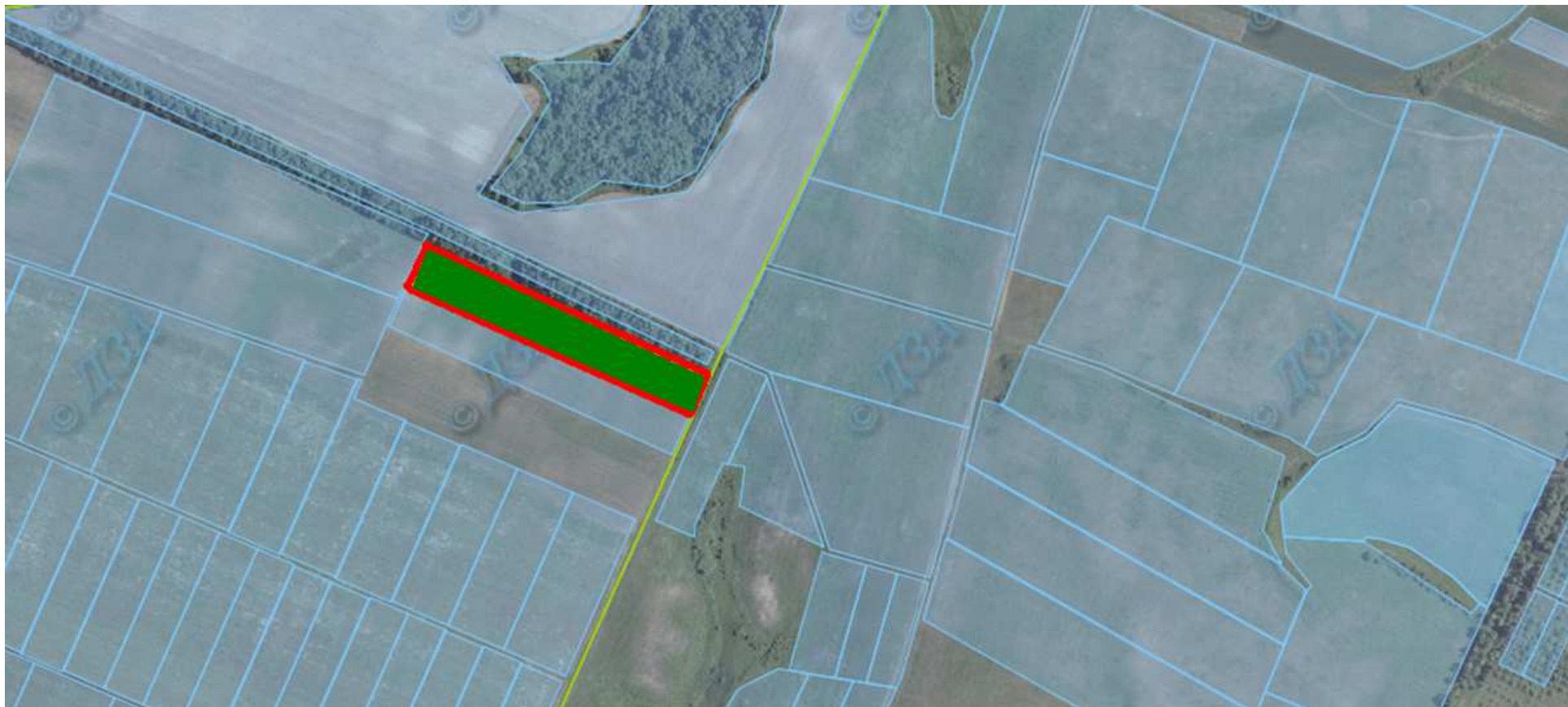


 місце розміщення земельної ділянки
площа земельної ділянки – 1,7140 га
земельна ділянка входить до Шумської ОТГ

 земельні ділянки, які надано у власність і внесено до Державного земельного кадастру площею 1,7141 га

Суразька сільська рада Шумського району, земельна ділянка розміщена за межами населеного пункту

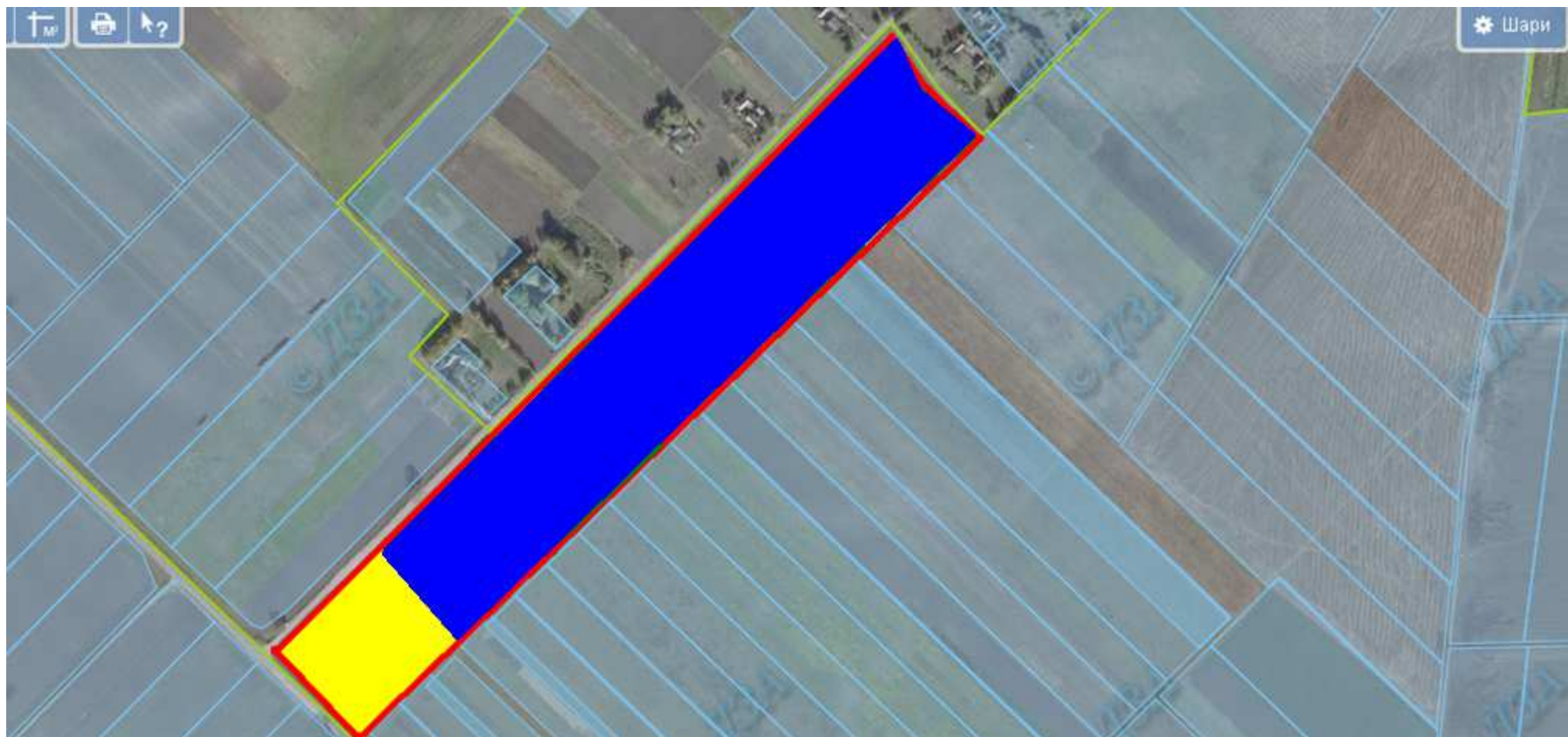
6125887800:01:001:1591





- земельні ділянки, щодо яких надано дозвіл на розроблення проекту землеустрою щодо відведення у власність учасникам АТО
- площа земельної ділянки – 1,3255 га
- цільове призначення земельної ділянки – для ведення особистого селянського господарства (угіддя – рілля)
- земельна ділянка входить до Шумської ОТГ

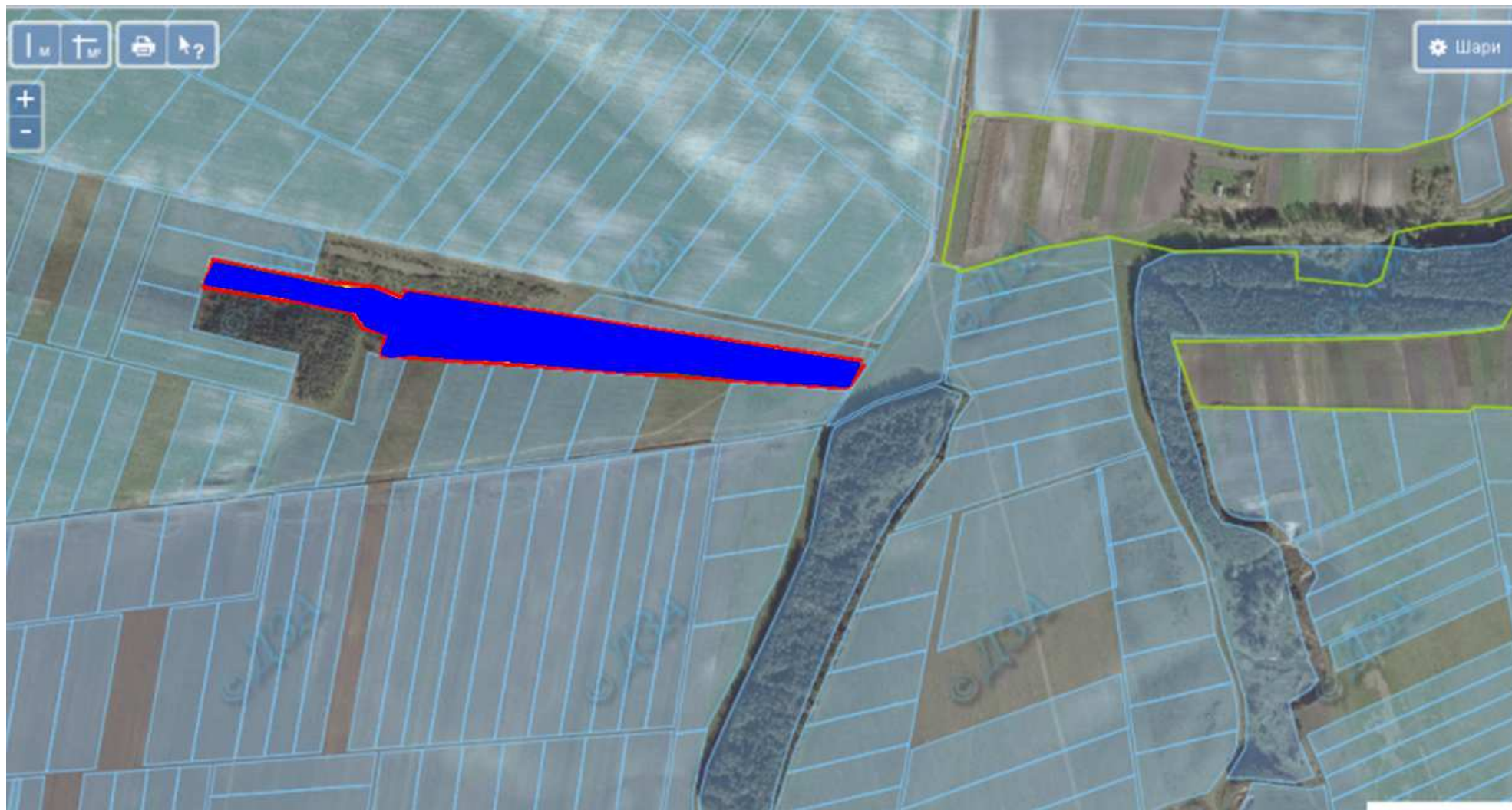
Темногаєцька сільська рада Шумського району, земельна ділянка розміщена за межами населеного пункту

6125888100:01:001:0481



-  місце розміщення земельної ділянки
площа земельної ділянки – 1,8518 га
цільове призначення земельної ділянки – для ведення особистого селянського господарства (угіддя – рілля)
-  земельні ділянки, які надано у власність і внесено до Державного земельного кадастру площею 9,259 га

Щенівська сільська рада Шумського району, земельна ділянка розміщена за межами населеного пункту



земельні ділянки, які надано у власність і внесено до Державного земельного кадастру площею 3,1055 га

Цеценівська сільська рада Шумського району, земельна ділянка розміщена за межами населеного пункту




земельні ділянки, які надано у власність і внесено до Державного земельного кадастру площею 0,86 га

Щценівська сільська рада Шумського району, земельна ділянка розміщена за межами населеного пункту



6125888700:01:001:1298



-  місце розміщення земельної ділянки
- площа земельної ділянки – 12,5630 га
- цільове призначення земельної ділянки – для ведення садівництва (угіддя – багаторічні насадження)

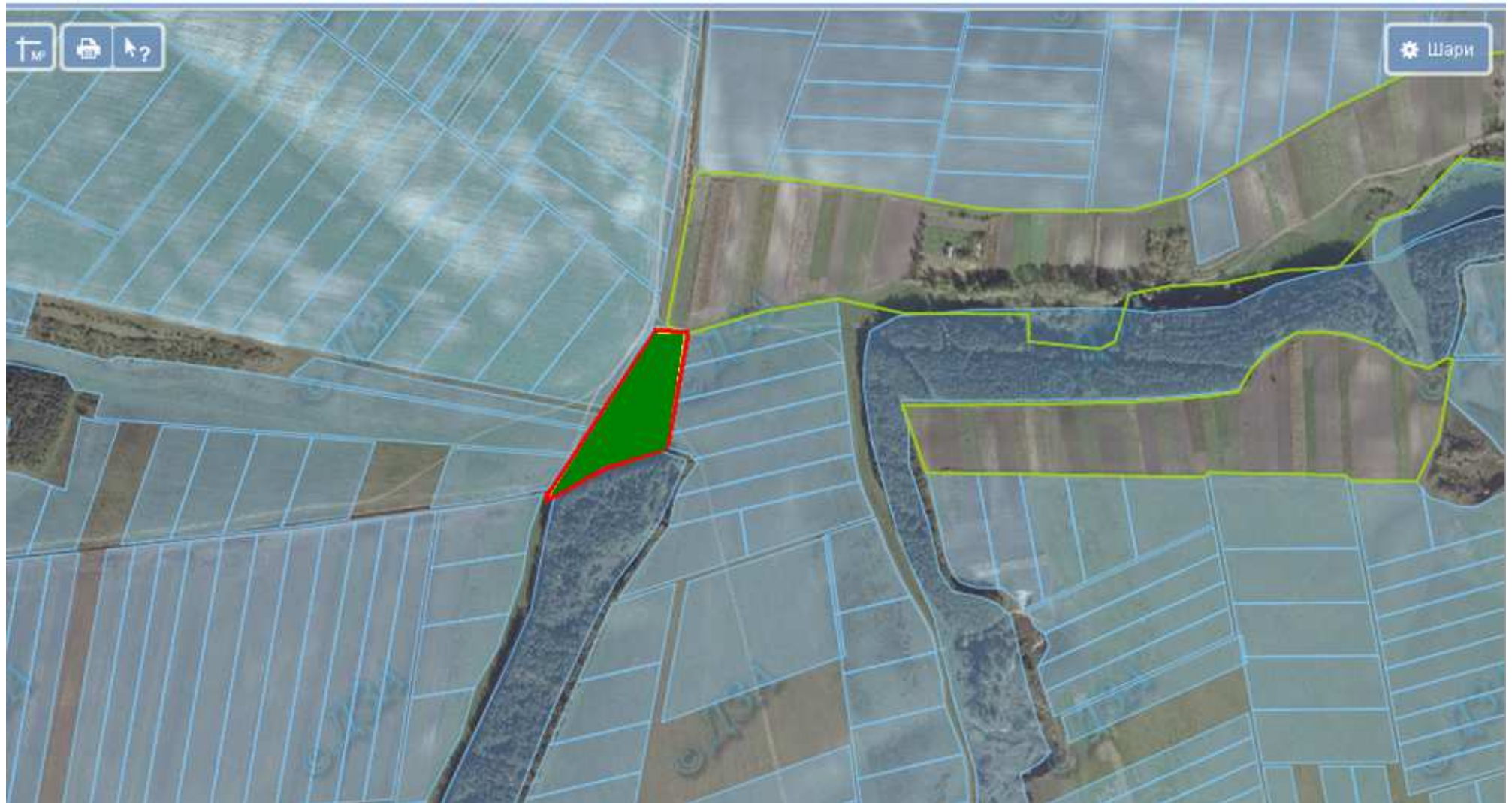
Цеценівська сільська рада Шумського району, земельна ділянка розміщена за межами населеного пункту



-  земельні ділянки, щодо яких надано дозвіл на розроблення проекту землеустрою щодо відведення у власність учасникам АТО
площа земельної ділянки – 5,52 га
цільове призначення земельної ділянки – для ведення особистого селянського господарства (під господарськими будівлями і дворами)
-  земельні ділянки, які надано у власність і внесено до Державного земельного кадастру площею 1,84 га

Цеценівська сільська рада Шумського району, земельна ділянка розміщена за межами населеного пункту

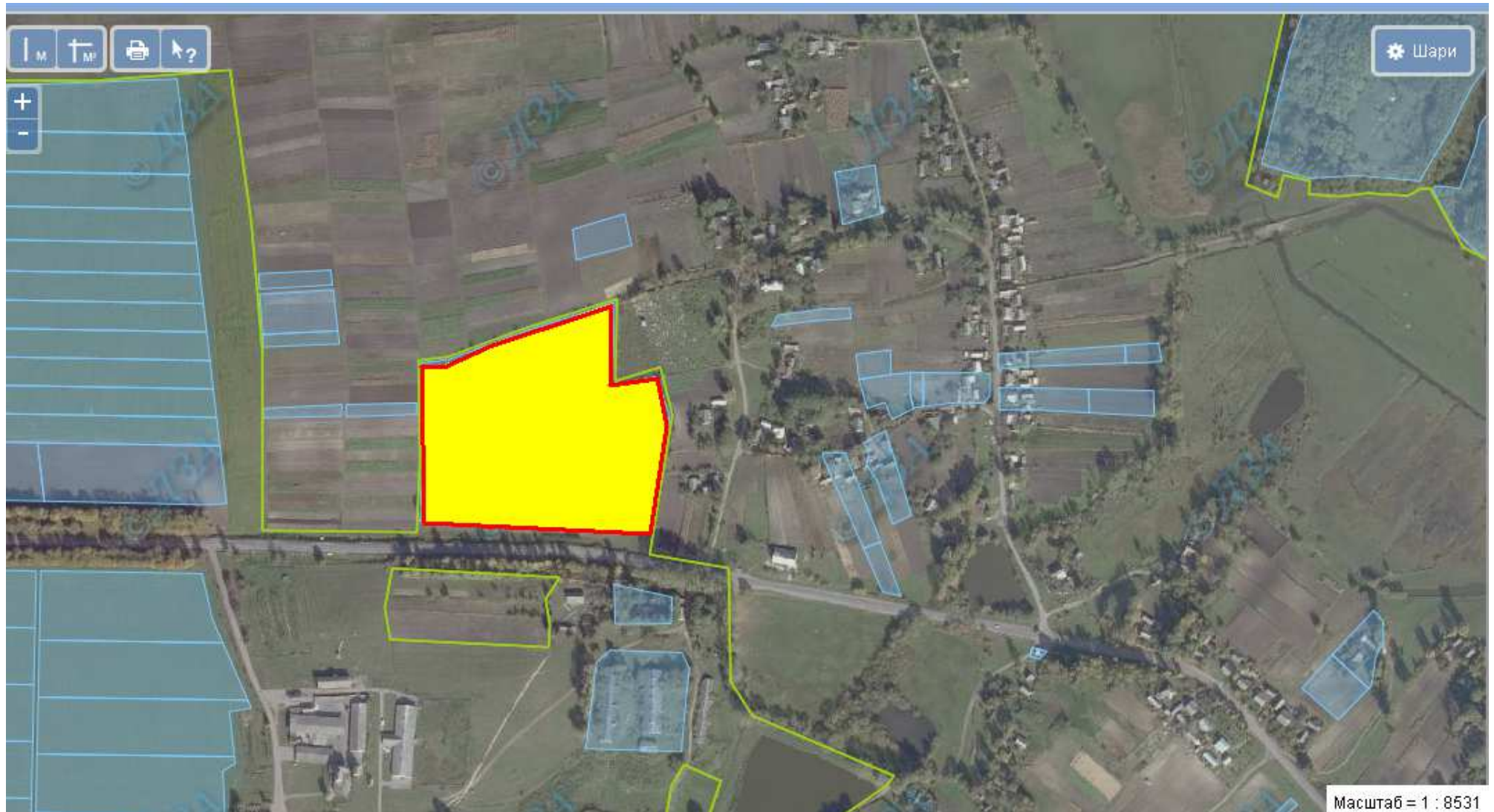
6125888700:01:001:1302



- земельні ділянки, щодо яких надано дозвіл на розроблення проекту землеустрою щодо відведення у власність учасникам АТО
площа земельної ділянки – 0,937 га
цільове призначення земельної ділянки – для ведення особистого селянського господарства (угіддя – рілля)

Великодедеркальська сільська рада Шумського району, земельна ділянка розміщена за межами населеного пункту

6125881800:01:001:1265





- місце розміщення земельної ділянки
- площа земельної ділянки – 5,3800 га
- цільове призначення земельної ділянки – для ведення садівництва (угіддя – багаторічні насадження)
- земельна ділянка входить до Великодедеркальської ОТГ

Великодедеркальська сільська рада Шумського району, земельна ділянка розміщена за межами населеного пункту

6125881800:01:001:1312

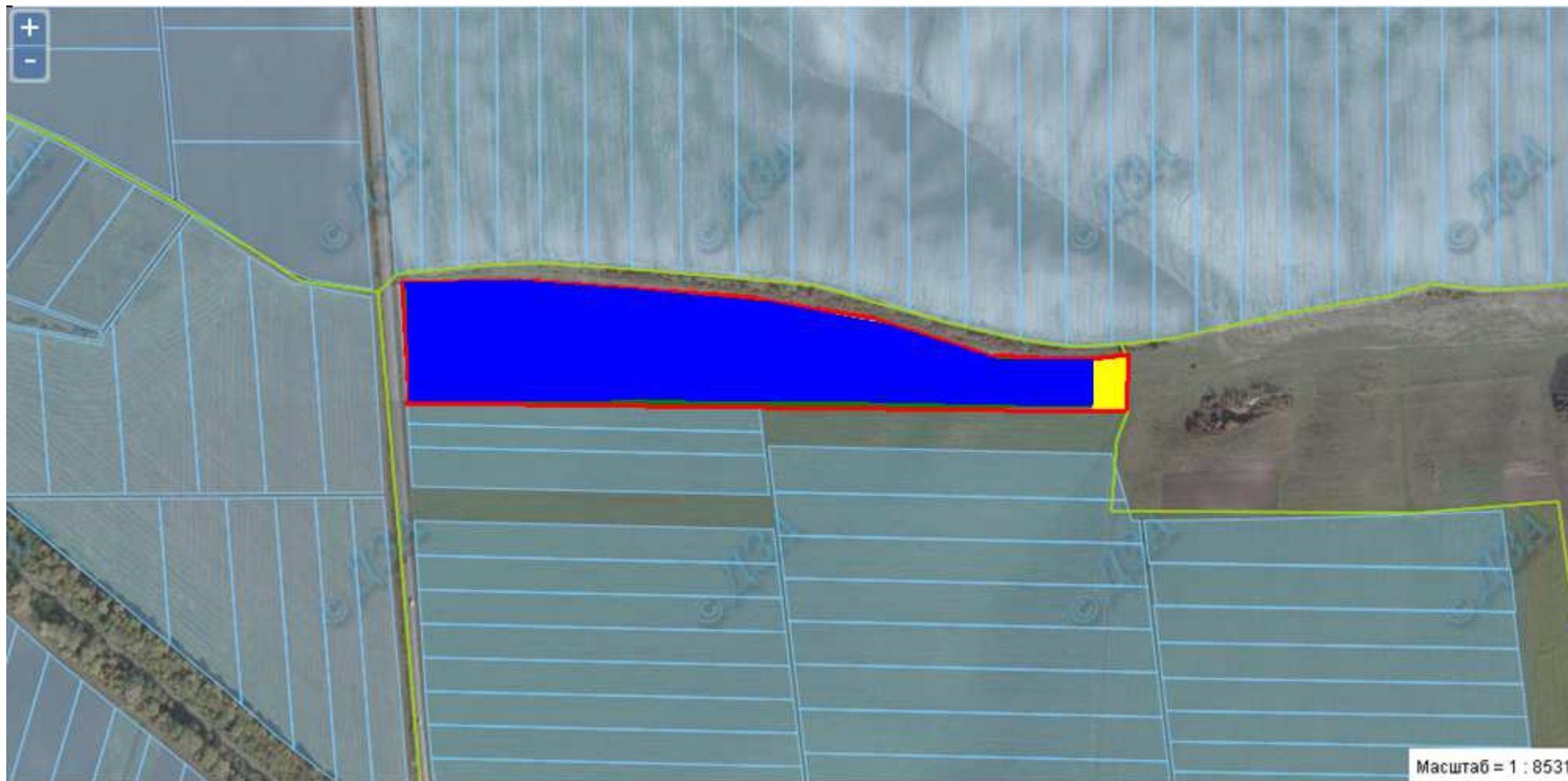



 місце розміщення земельної ділянки
площа земельної ділянки – 3,6226 га
цільове призначення земельної ділянки – для ведення особистого селянського господарства (угіддя – пасовище)
земельна ділянка входить до Великодедеркальської ОТГ

 земельні ділянки, які надано у власність і внесено до Державного земельного кадастру площею 3,8194 га

Великодедеркальська сільська рада Шумського району, земельна ділянка розміщена за межами населеного пункту

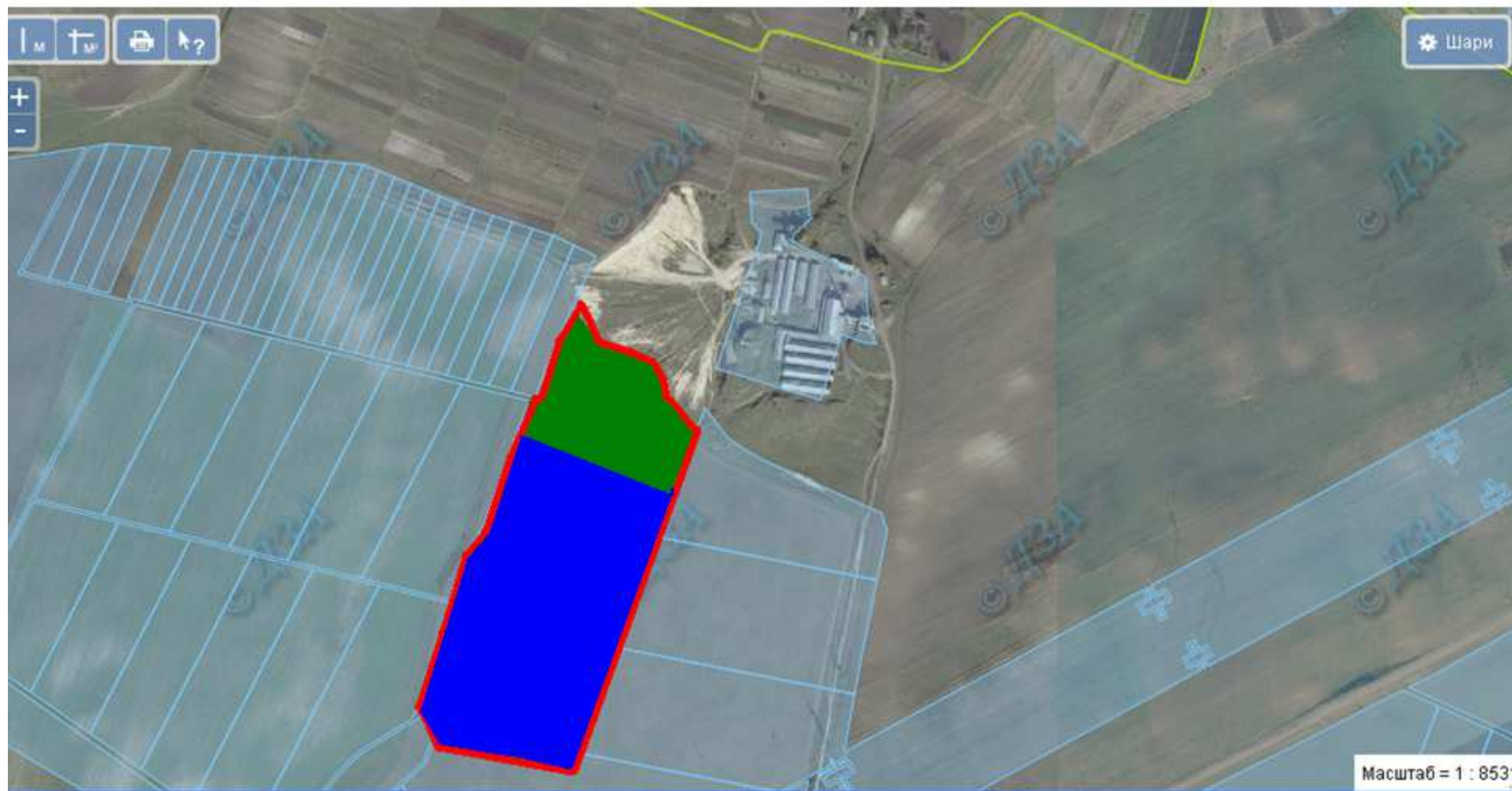
6125881800:01:001:1310




 місце розміщення земельної ділянки, площа земельної ділянки – 0,1844 га
цільове призначення земельної ділянки – для ведення особистого селянського господарства (угіддя – рілля)
земельна ділянка входить до Великодедеркальської ОТГ

 земельні ділянки, які надано у власність і внесено до Державного земельного кадастру площею 7,0 га

Великодедеркальська сільська рада Шумського району, земельна ділянка розміщена за межами населеного пункту



 земельні ділянки, щодо яких надано дозвіл на розроблення проекту землеустрою щодо відведення у власність учасникам АТО
площа земельної ділянки –2,0 га

 земельні ділянки, які надано у власність і внесено до Державного земельного кадастру площею 5,21 га

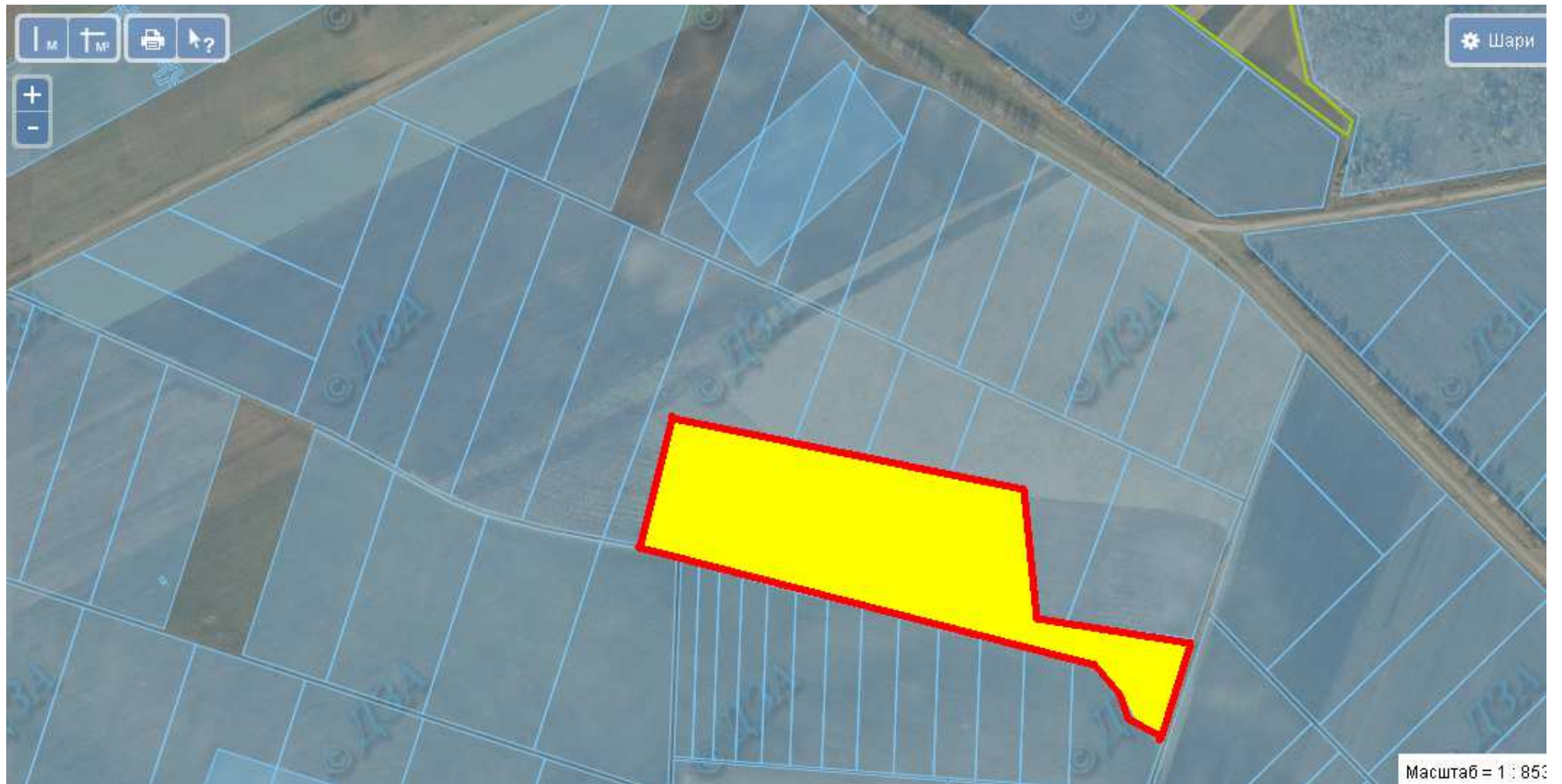
Великодеркальська сільська рада Шумського району, земельна ділянка розміщена за межами населеного пункту




 земельні ділянки, які надано у власність і внесено до Державного земельного кадастру площею 3,4665 га

Великодедеркальська сільська рада Шумського району, земельна ділянка розміщена за межами населеного пункту

6125881800:01:001:1280





-  місце розміщення земельної ділянки
площа земельної ділянки – 6,883 га
цільове призначення земельної ділянки – для ведення особистого селянського господарства (землі запасу, угіддя –пасовище)
земельна ділянка входить до Великодедеркальської ОТГ


Великодедеркальська сільська рада Шумського району, земельна ділянка розміщена за межами населеного пункту

6125881800:01:001:1344



-  місце розміщення земельної ділянки
площа земельної ділянки – 1,24 га
цільове призначення земельної ділянки – для ведення особистого селянського господарства (землі запасу, угіддя –пасовище)
земельна ділянка входить до Великодедеркальської ОТГ

-  земельні ділянки, щодо яких надано дозвіл на розроблення проекту землеустрою щодо відведення у власність учасникам АТО
площа земельної ділянки –1,36 га

-  земельні ділянки, які надано у власність і внесено до Державного земельного кадастру площею 4,2 га

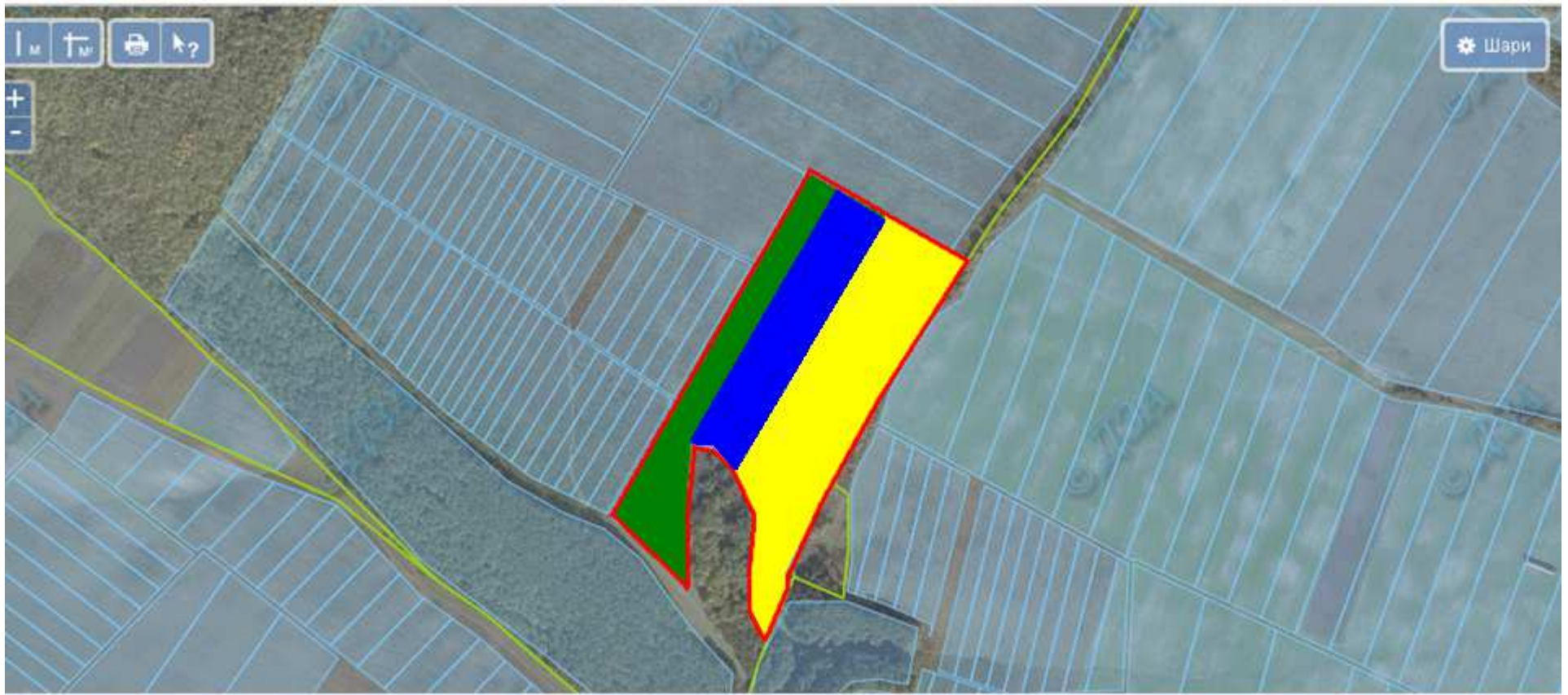
Великодеркальська сільська рада Шумського району, земельна ділянка розміщена за межами населеного пункту






 земельні ділянки, які надано у власність і внесено до Державного земельного кадастру площею 2,0 га

Тиявська сільська рада Шумського району, земельна ділянка розміщена за межами населеного пункту

6125888400:01:001:1423



-  місце розміщення земельної ділянки
площа земельної ділянки – 3,4836 га
цільове призначення земельної ділянки – для ведення особистого селянського господарства (угіддя – рілля)
земельна ділянка входить до Шумської ОТГ
-  земельні ділянки, щодо яких надано дозвіл на розроблення проекту землеустрою щодо відведення у власність учасникам АТО
площею 1,7417 га
-  земельні ділянки, які надано у власність і внесено до Державного земельного кадастру площею 1,7417 га

Тилявська сільська рада Шумського району, земельна ділянка розміщена за межами населеного пункту



 земельні ділянки, які надано у власність і внесено до Державного земельного кадастру площею 7,55 га

Тиялівська сільська рада Шумського району, земельна ділянка розміщена за межами населеного пункту



місце розміщення земельної ділянки

площа земельної ділянки – 1,70 га




цільове призначення земельної ділянки – для ведення особистого селянського господарства (угіддя – пасовище)

земельна ділянка входить до Шумської ОТГ

Підгасцька сільська рада Шумського району, земельна ділянка розміщена за межами населеного пункту

6125885900:01:001:0587





-  місце розміщення земельної ділянки, площа земельної ділянки – 35,7338 га
цільове призначення земельної ділянки – для ведення особистого селянського господарства (угіддя – рілля)
-  земельні ділянки, які надано у власність і внесено до Державного земельного кадастру площею 9,2662 га
-  земельні ділянки, щодо яких надано дозвіл на розроблення проекту землеустрою щодо відведення у власність учасникам АТО площею 2,0 га

Підгасцька сільська рада Шумського району, земельна ділянка розміщена за межами населеного пункту

6125885900:01:001:0581



-  місце розміщення земельної ділянки, цільове призначення земельної ділянки – для ведення особистого селянського господарства (угіддя – рілля)
площа земельної ділянки – 3,6124 га
-  земельні ділянки, які надано у власність і внесено до Державного земельного кадастру площею 14,4496 га

Людвигенська сільська рада Шумського району, земельна ділянка розміщена за межами населеного пункту






 земельні ділянки, які надано у власність і внесено до Державного земельного кадастру площею 5,74 га

Людвигенська сільська рада Шумського району, земельна ділянка розміщена за межами населеного пункту



6125885100:01:001:1201



-  земельні ділянки, які надано у власність і внесено до Державного земельного кадастру площею 1,8866 га
-  земельні ділянки, щодо яких надано дозвіл на розроблення проекту землеустрою щодо відведення у власність учасникам АТО площею 1,8866 га
-  місце розміщення земельної ділянки, площа земельної ділянки – 7,5468 га
цільове призначення земельної ділянки – для ведення особистого селянського господарства (угіддя – рілля)

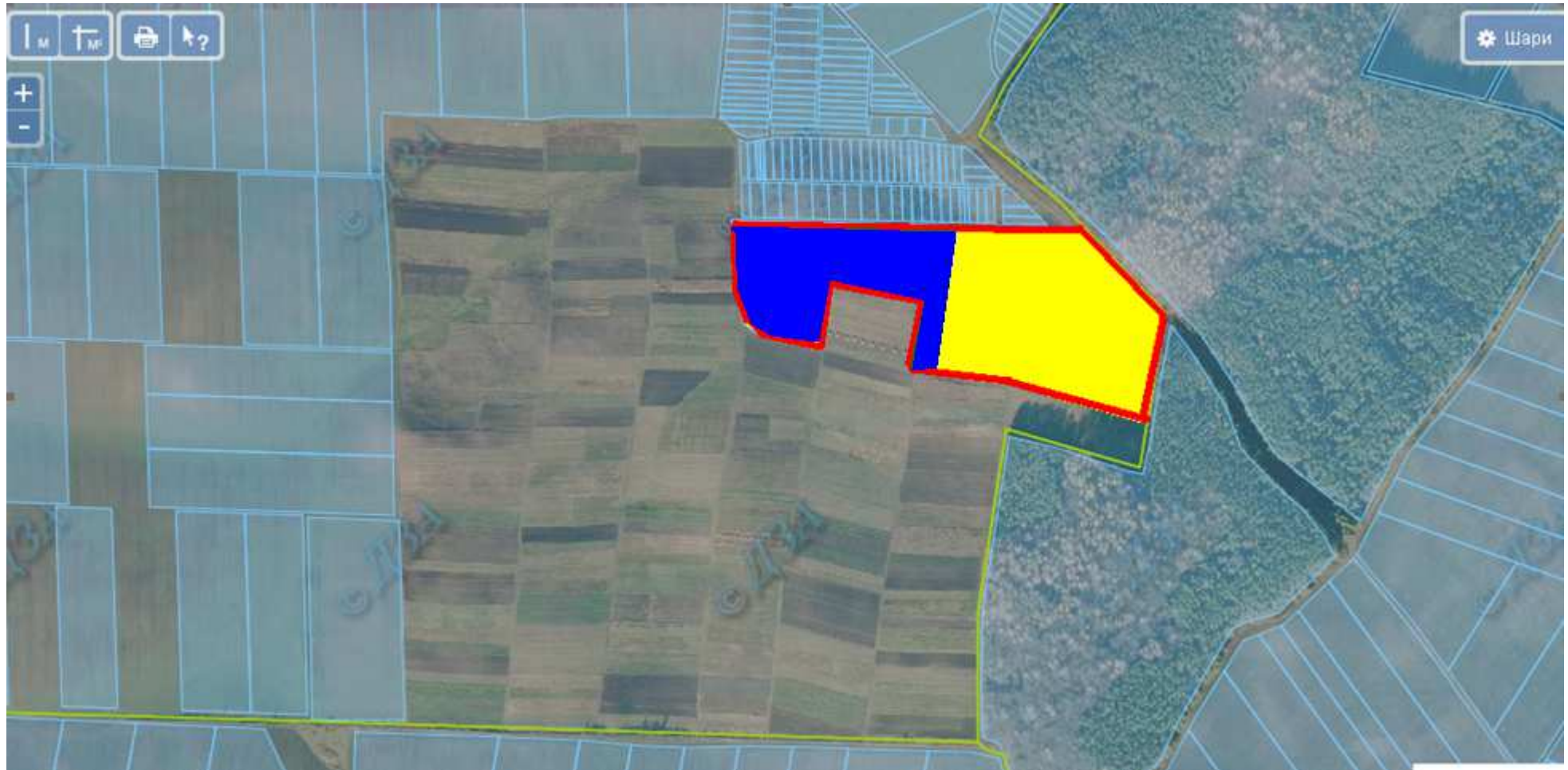
Людвигенська сільська рада Шумського району, земельна ділянка розміщена за межами населеного пункту





-  місце розміщення земельної ділянки, площа земельної ділянки – 3,68 га
цільове призначення земельної ділянки – для ведення особистого селянського господарства (угіддя – пасовище)
-  земельні ділянки, щодо яких надано дозвіл на розроблення проекту землеустрою щодо відведення у власність учасникам АТО
площею 3,68 га

Потуторівська сільська рада Шумського району, земельна ділянка розміщена за межами населеного пункту

6125886300:01:001:1066






 місце розміщення земельної ділянки
площа земельної ділянки – 3,6500 га
цільове призначення земельної ділянки – для ведення особистого селянського господарства (угіддя – рілля)
земельна ділянка входить до Шумської ОТГ

 земельні ділянки, які надано у власність і внесено до Державного земельного кадастру площею 2,0 га

Радошівська сільська рада Шумського району, земельна ділянка розміщена за межами населеного пункту

6125886500:01:001:0320



-  місце розміщення земельної ділянки, площа земельної ділянки – 1,9875 га
цільове призначення земельної ділянки – для ведення особистого селянського господарства (угіддя – рілля)
земельна ділянка входить до Великодедеркальської ОТГ
-  земельні ділянки, які надано у власність і внесено до Державного земельного кадастру площею 2,0 га
-  земельні ділянки, щодо яких надано дозвіл на розроблення проекту землеустрою щодо відведення у власність учасникам АТО
площею 1,9875 га

Радосівська сільська рада Шумського району, земельна ділянка розміщена за межами населеного пункту

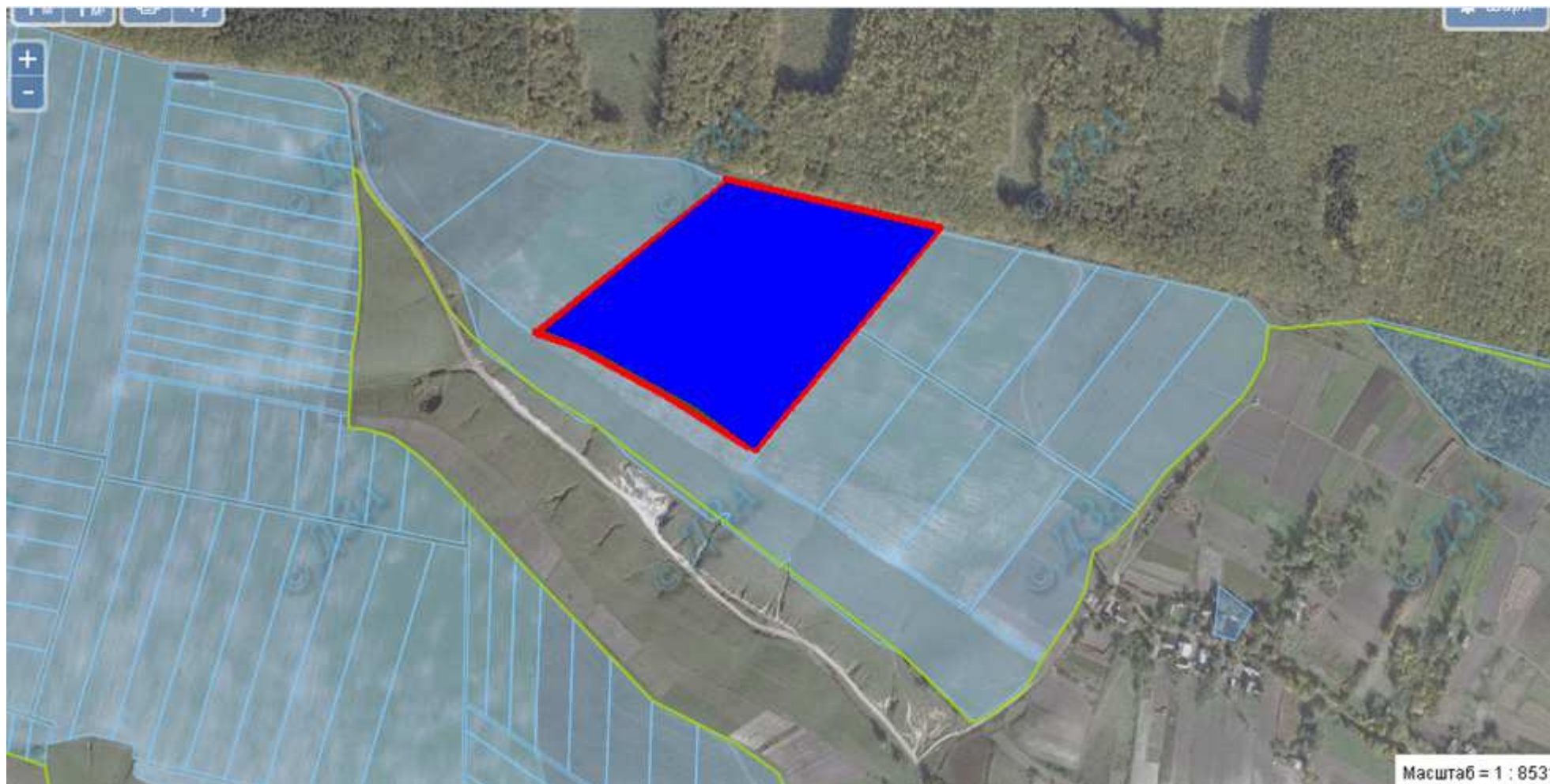



■ земельні ділянки, які надано у власність і внесено до Державного земельного кадастру площею 3,0 га

цільове призначення земельної ділянки – для ведення особистого селянського господарства (угіддя – рілля)

земельна ділянка входить до Великодедеркальської ОТГ


Соснівська сільська рада Шумського району, земельна ділянка розміщена за межами населеного пункту



 земельні ділянки, які надано у власність і внесено до Державного земельного кадастру площею 5,9925 га


Соснівська сільська рада Шумського району, земельна ділянка розміщена за межами населеного пункту



 земельні ділянки, які надано у власність і внесено до Державного земельного кадастру площею 4,9875 га

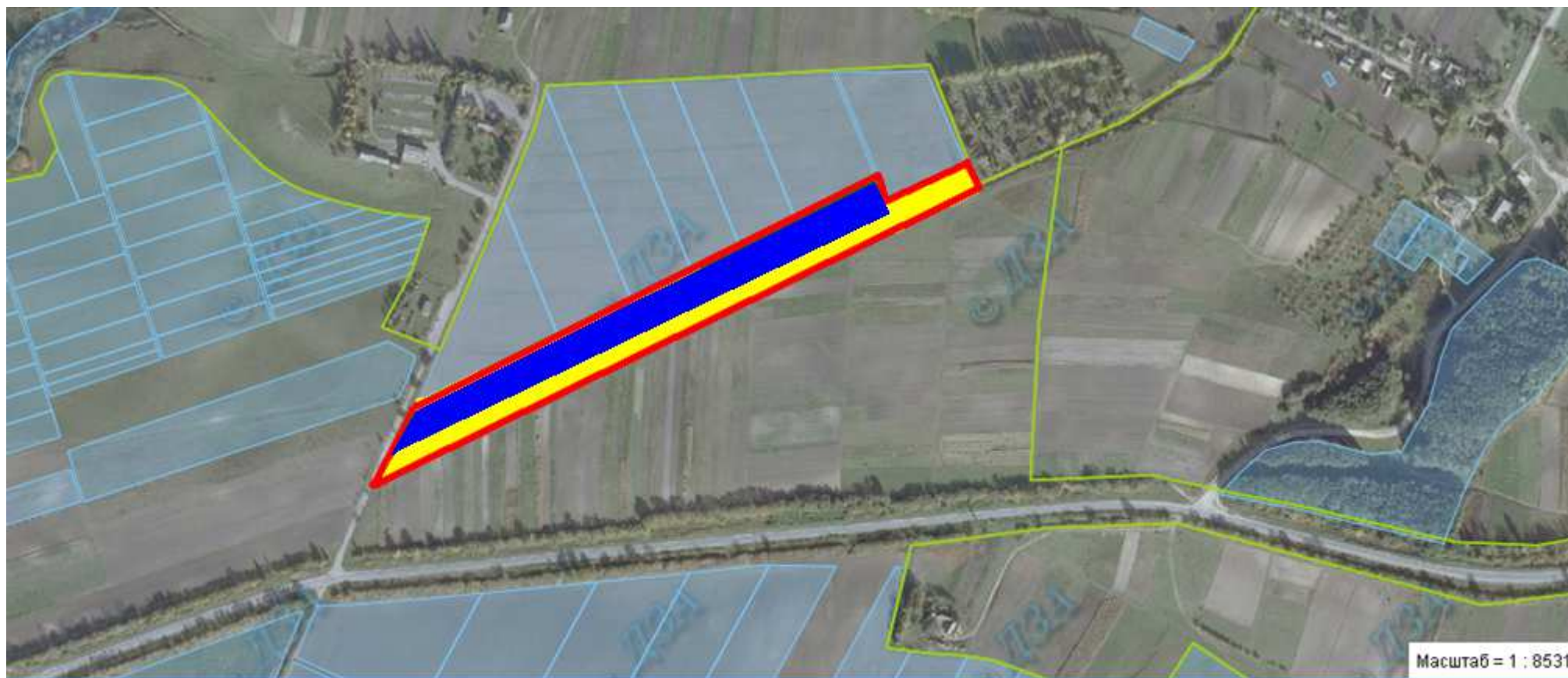
Соснівська сільська рада Шумського району, земельна ділянка розміщена за межами населеного пункту




 земельні ділянки, які надано у власність і внесено до Державного земельного кадастру площею 2,8215 га

Соснівська сільська рада Шумського району, земельна ділянка розміщена за межами населеного пункту

6125887200:01:001:1562



 місце розміщення земельної ділянки, площа земельної ділянки – 0,8 га
цільове призначення земельної ділянки – для ведення особистого селянського господарства (угіддя – рілля)
земельна ділянка входить до Шумської ОТГ

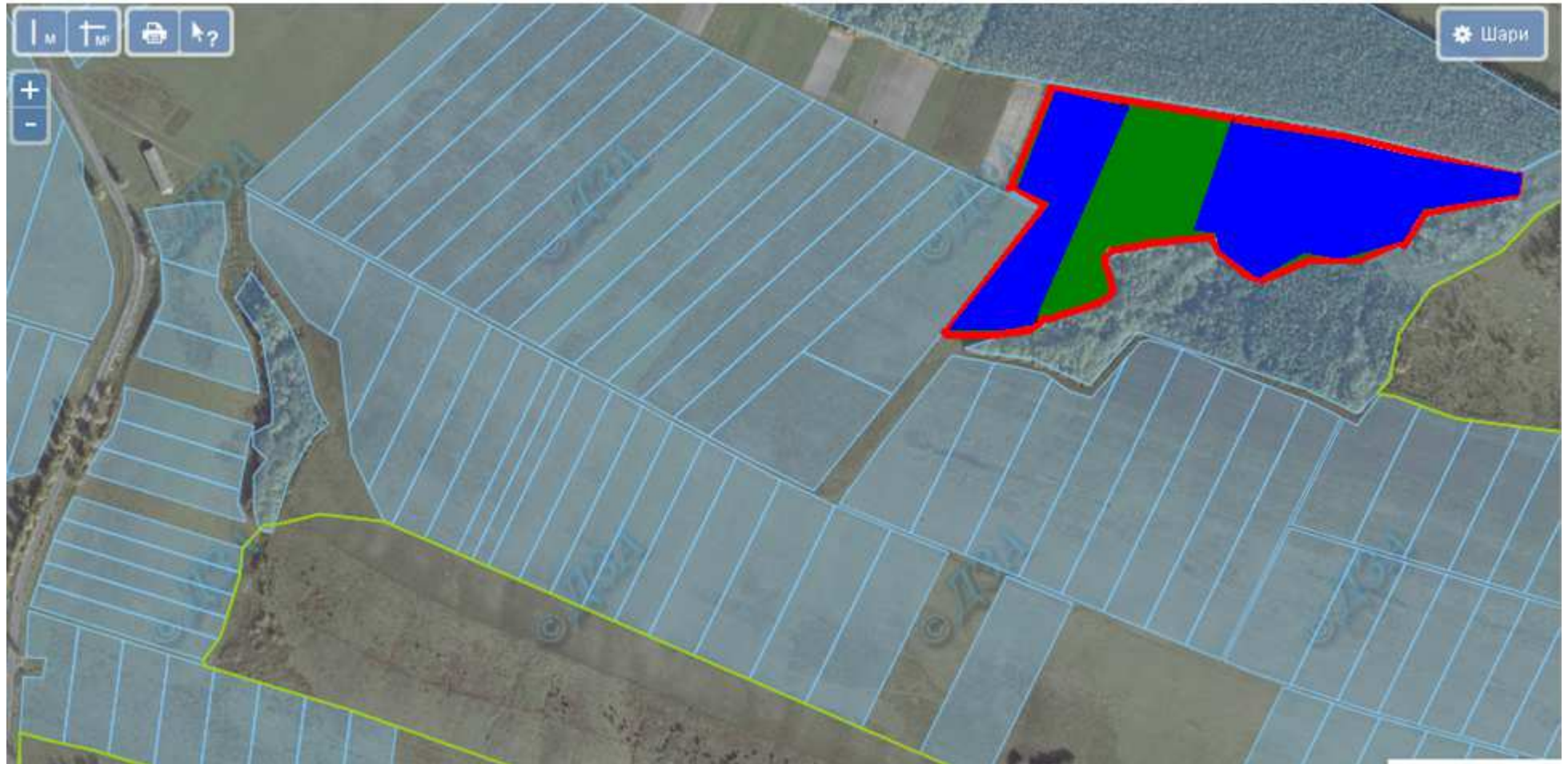
 земельні ділянки, які надано у власність і внесено до Державного земельного кадастру площею 2,0 га


Соснівська сільська рада Шумського району, земельна ділянка розміщена за межами населеного пункту




- місце розміщення земельної ділянки
- площа земельної ділянки – 1,85 га
- цільове призначення земельної ділянки – для ведення особистого селянського господарства (угіддя – рілля)
- земельна ділянка входить до Шумської ОТГ

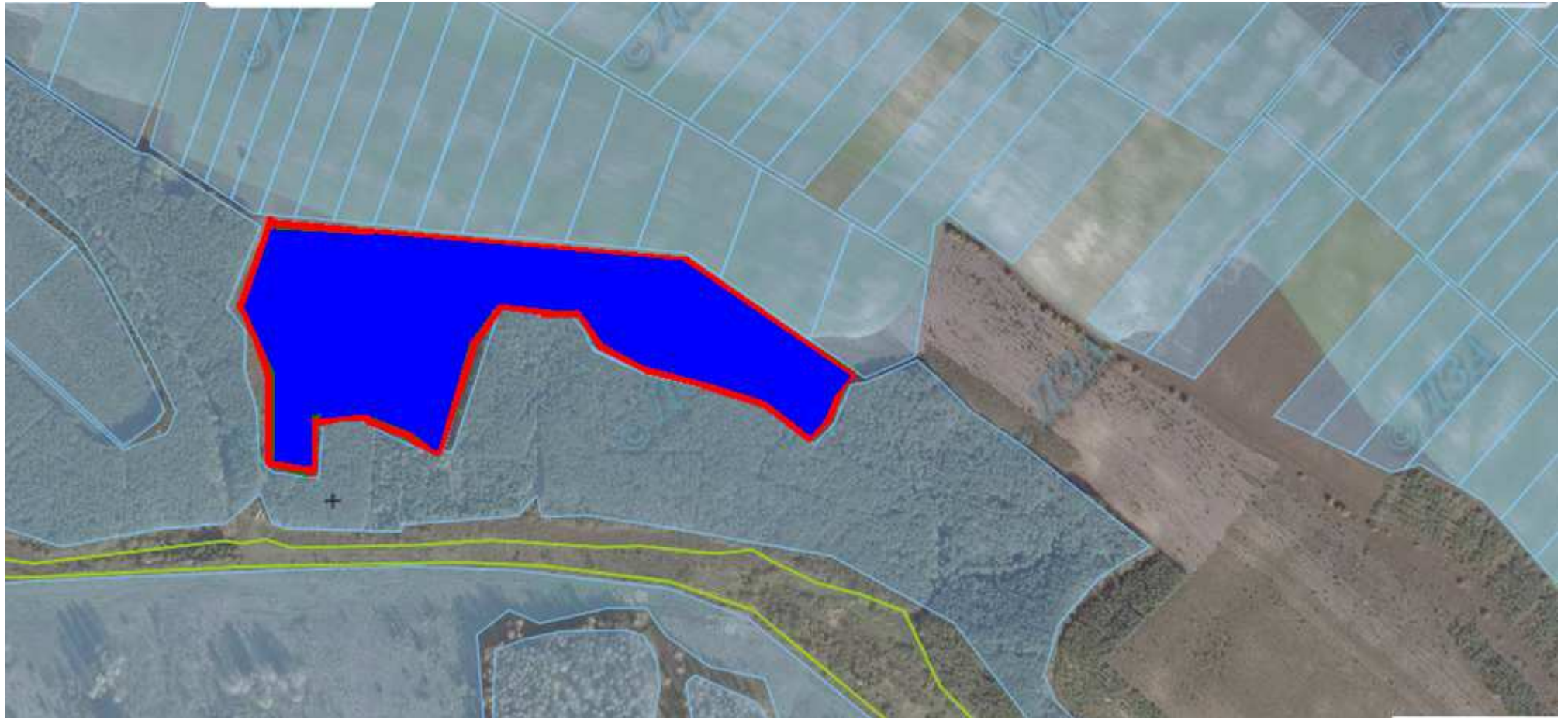
Угорська сільська рада Шумського району, земельна ділянка розміщена за межами населеного пункту




 земельні ділянки, щодо яких надано дозвіл на розроблення проекту землеустрою щодо відведення у власність учасникам АТО
площа земельної ділянки – 1,7025 га

 земельні ділянки, які надано у власність і внесено до Державного земельного кадастру площею 5,1075 га

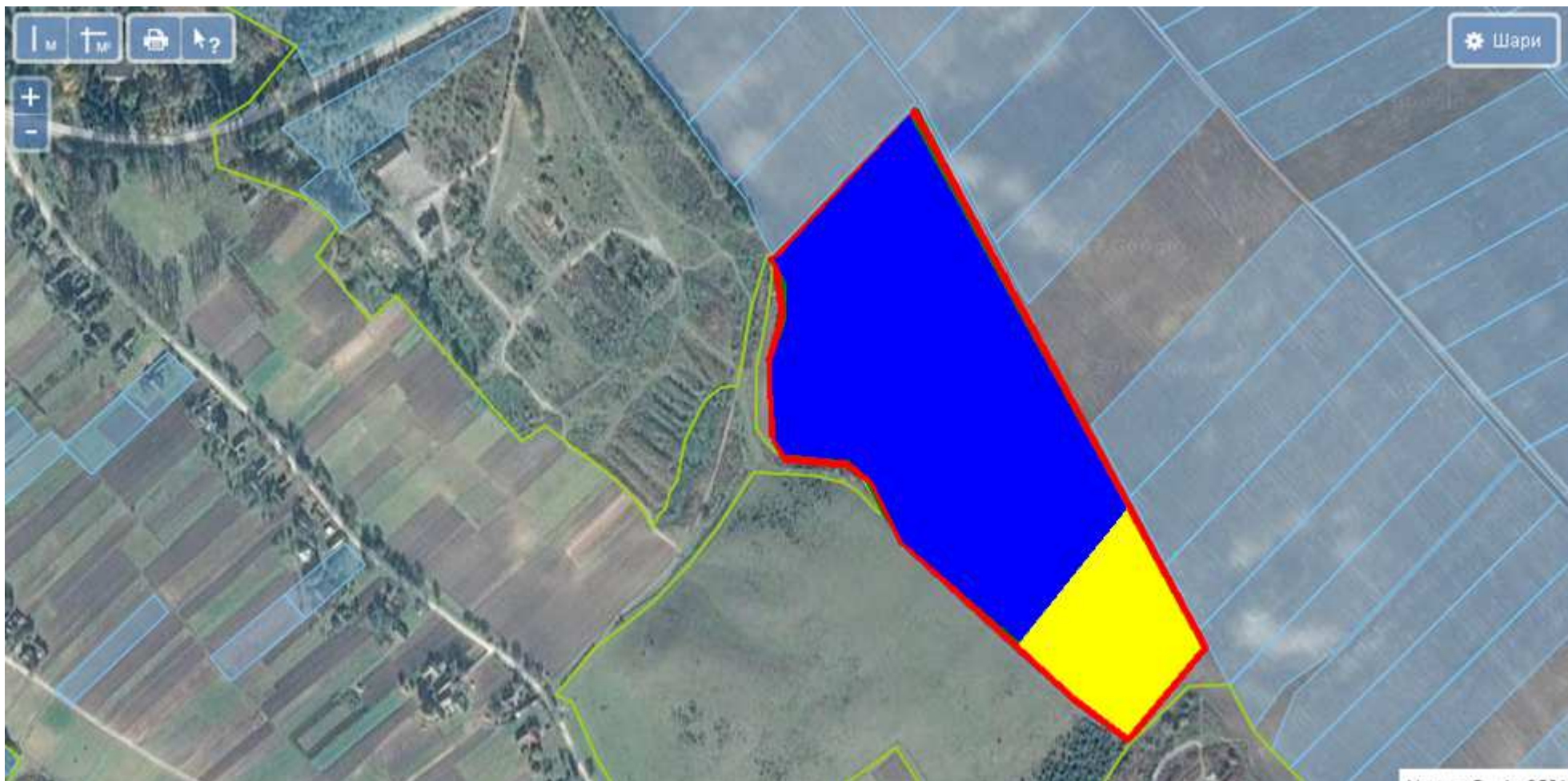
Жолобківська сільська рада Шумського району, земельна ділянка розміщена за межами населеного пункту





 земельні ділянки, які надано у власність і внесено до Державного земельного кадастру площею 8,0810 га

Жолобківська сільська рада Шумського району, земельна ділянка розміщена за межами населеного пункту

6125882800:01:001:0638



 місце розміщення земельної ділянки
площа земельної ділянки – 2,355 га
цільове призначення земельної ділянки – для ведення особистого селянського господарства (угіддя – пасовище)
земельна ділянка входить до Шумської ОТГ

 земельні ділянки, які надано у власність і внесено до Державного земельного кадастру площею 10,4825 га


Жолобківська сільська рада Шумського району, земельна ділянка розміщена за межами населеного пункту



- місце розміщення земельної ділянки
- площа земельної ділянки – 1,2 га
- цільове призначення земельної ділянки – для ведення особистого селянського господарства (угіддя – рілля)
- земельна ділянка входить до Шумської ОТГ

Стіжоцька сільська рада Шумського району, земельна ділянка розміщена за межами населеного пункту




 земельні ділянки, які надано у власність і внесено до Державного земельного кадастру площею 4,8197 га

Стіжоцька сільська рада Шумського району, земельна ділянка розміщена за межами населеного пункту


6125887500:01:001:0366



-  місце розміщення земельної ділянки
- площа земельної ділянки – 1,57 га
- цільове призначення земельної ділянки – для ведення особистого селянського господарства (угіддя – пасовище)
- земельна ділянка входить до Шумської ОТГ


Шкроботівська сільська рада Шумського району, земельна ділянка розміщена за межами населеного пункту



 земельні ділянки, які надано у власність і внесено до Державного земельного кадастру площею 3,8074 га

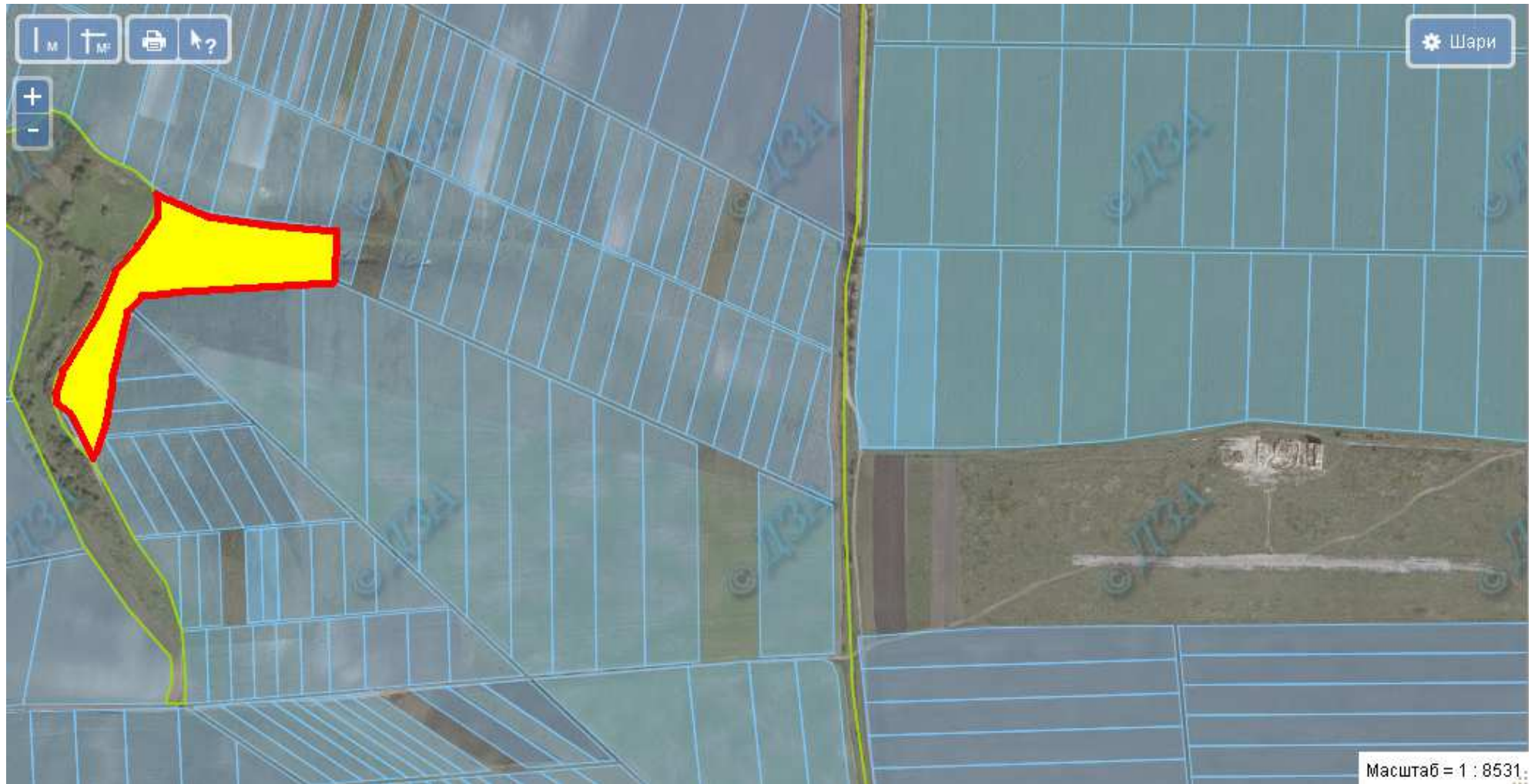
Залісцівська сільська рада Шумського району, земельна ділянка розміщена за межами населеного пункту




 земельні ділянки, які надано у власність і внесено до Державного земельного кадастру площею 1,8760 га

Шумбарська сільська рада Шумського району, земельна ділянка розміщена за межами населеного пункту

6125889500:01:001:1680



-  місце розміщення земельної ділянки
площа земельної ділянки – 2,1860 га
цільове призначення земельної ділянки – для ведення особистого селянського господарства (угіддя – рілля)
земельна ділянка входить до Шумської ОТГ

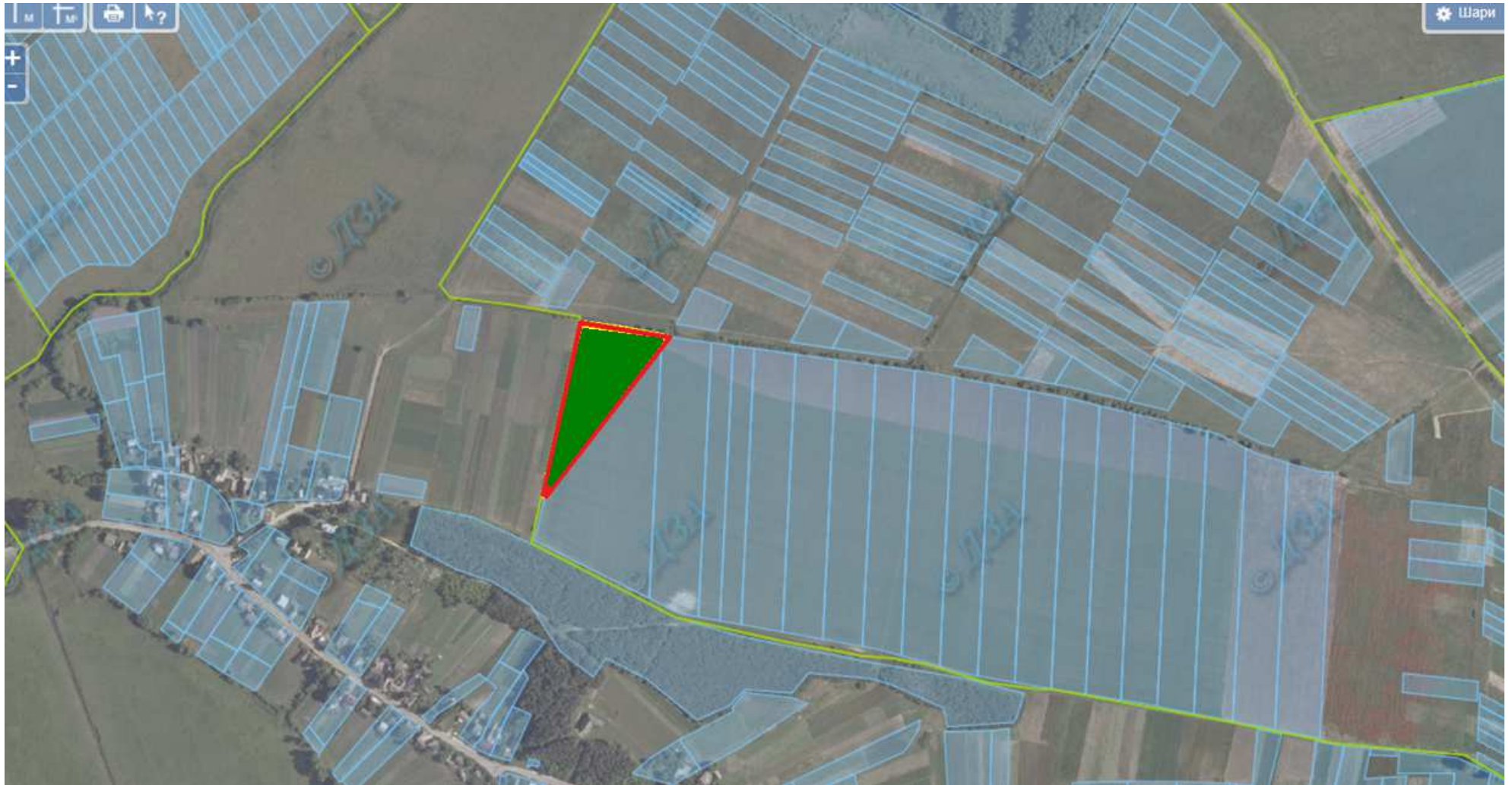
Боложівська сільська рада Шумського району, земельна ділянка розміщена за межами населеного пункту

6125880600:01:001:1153



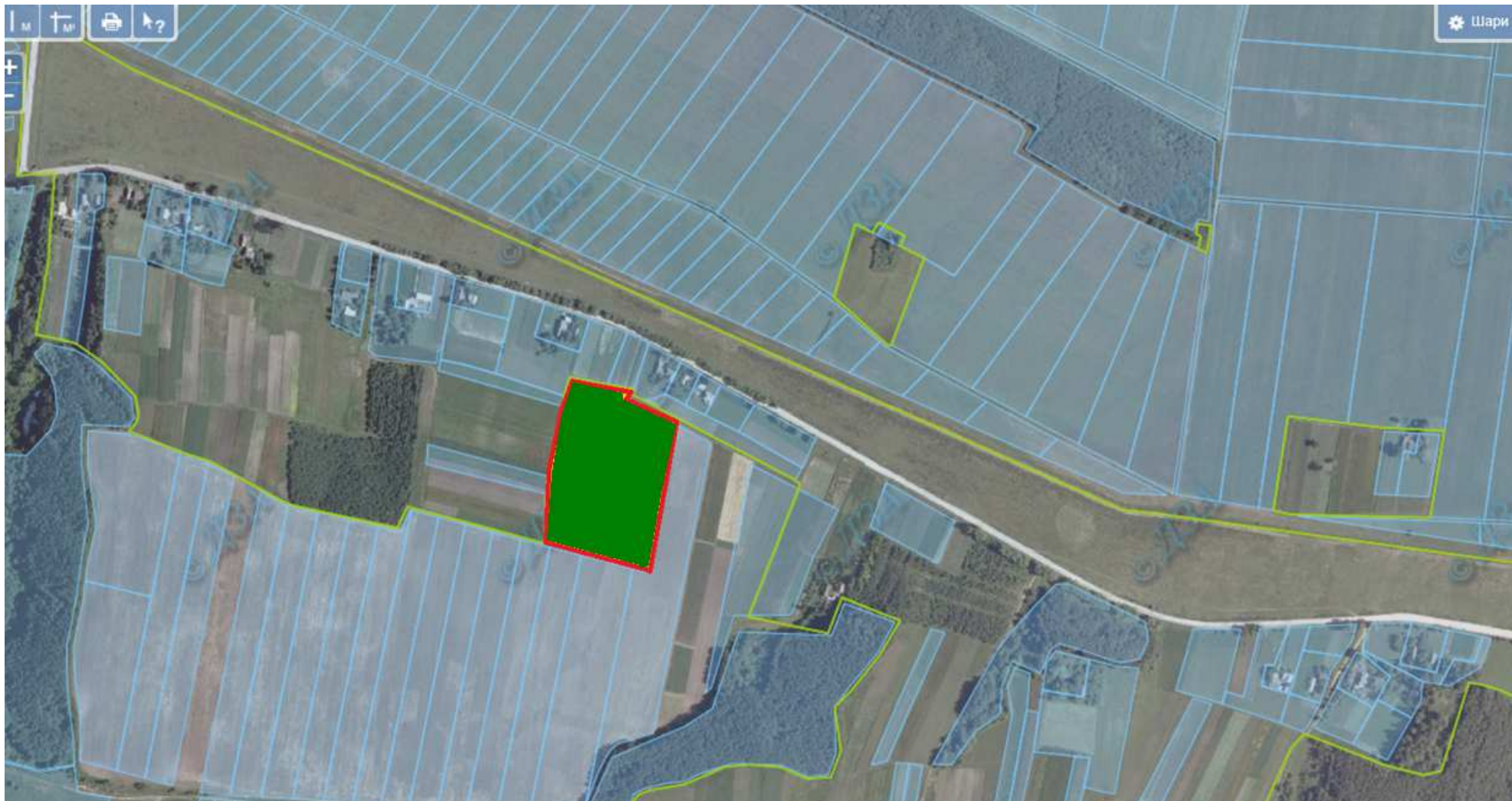
- земельні ділянки, щодо яких надано дозвіл на розроблення проекту землеустрою щодо відведення у власність учасникам АТО
- площа земельної ділянки – 2,2 га
- цільове призначення земельної ділянки – для ведення особистого селянського господарства (угіддя – сіножаті)
- земельна ділянка входить до Шумської ОТГ

Онишковецька сільська рада Шумського району, земельна ділянка розміщена за межами населеного пункту



- земельні ділянки, щодо яких надано дозвіл на розроблення проекту землеустрою щодо відведення у власність учасникам АТО
- площа земельної ділянки – 1,2742 га
- цільове призначення земельної ділянки – для ведення особистого селянського господарства (угіддя – рілля)
- земельна ділянка входить до Шумської ОТГ

Онишковецька сільська рада Шумського району, земельна ділянка розміщена за межами населеного пункту



- земельні ділянки, щодо яких надано дозвіл на розроблення проекту землеустрою щодо відведення у власність учасникам АТО
площа земельної ділянки – 2,737 га
цільове призначення земельної ділянки – для ведення особистого селянського господарства (угіддя – рілля)
земельна ділянка входить до Шумської ОТГ