



ДЕРЖАВНА СЛУЖБА УКРАЇНИ З ПИТАНЬ ГЕОДЕЗІЇ, КАРТОГРАФІЇ ТА КАДАСТРУ

ГОЛОВНЕ УПРАВЛІННЯ ДЕРЖГЕОКАДАСТРУ У ТЕРНОПІЛЬСЬКІЙ ОБЛАСТІ

ВІДДІЛ У КОЗІВСЬКОМУ РАЙОНІ ГОЛОВНОГО УПРАВЛІННЯ ДЕРЖГЕОКАДАСТРУ  
У ТЕРНОПІЛЬСЬКІЙ ОБЛАСТІ

## **АЛЬБОМ-АТЛАС**

**з резервування земельних ділянок для учасників антитерористичної операції на території**

**Козівського району Тернопільської області**

**2019**

Інформація стосовно забезпечення учасників антитерористичної операції земельними ділянками  
на території Козівського району

№ з/п	Назва адміністративно-територіальної одиниці (район, місто обласного значення)	Кількість учасників АТО	Загальна площа зарезервованих земельних ділянок, га.	з них		Розташування земельної ділянки на території ОТГ
				для ведення садівництва	для ведення особистого селянського господарства	
1	2	3	4	5	6	7
	<b>Козівський район</b>	<b>217</b>	<b>461,0216</b>	<b>0</b>	<b>461,0216*</b>	

**Козівський район**

Інформація стосовно забезпечення учасників антитерористичної операції земельними ділянками  
на території Козівського району

№ з/п	Назва адміністративно-територіальної одиниці (район, місто обласного значення)	Кількість учасників АТО	Загальна площа зарезервованих земельних ділянок, га.	з них		Розташування земельної ділянки на території ОТГ
				для ведення садівництва	для ведення особистого селянського господарства	
1	2	3	4	5	6	7
1	Козівська селищна рада	30	7,7902	0	7,7902*	
2	Козлівська селищна рада	53	54,6900	0	54,6900*	Козлівська селищна ОТГ**
3	Августівська сільська рада	10	28,0722	0	28,0722*	Зборівська міська ОТГ**
4	Бишківська сільська рада	2	13,1303	0	13,1303*	
5	Будилівська сільська рада	3	26,1783	0	26,1783*	
6	Вибудівська сільська рада	6	12,0000	0	12,0000*	
7	Великоходачківська сільська рада	17	0	0	0	
8	Великоплавучанська сільська рада	3	0	0	0	Зборівська міська ОТГ**
9	Вівсянська сільська рада	4	8,0000	0	8,0000*	
10	Вікторівська сільська рада	5	11,2799	0	11,2799*	

11	Геленківська сільська рада	5	23,0000	0	23,0000*	
12	Глинська сільська рада	0	18,1637	0	18,1637*	
13	Денисівська сільська рада	6	22,9011	0	22,9011*	
14	Золотослобідська сільська рада	3	14,0000	0	14,0000*	
15	Ішківська сільська рада	2	10,2297	0	10,2297*	
16	Кальненська сільська рада	5	14,0000	0	14,0000*	
17	Козівківська сільська рада	3	11,7000	0	14,8223*	
18	Конюхівська сільська рада	4	21,3071	0	21,3071*	
19	Кривенська сільська рада	4	12,0000	0	12,0000*	
20	Купчинецька сільська рада	4	10,9134	0	10,9134*	
21	Малоплавучанська сільська рада	6	6,0000	0	6,0000*	
22	Олесинська сільська рада	9	23,8569	0	23,8569*	
23	Покропивнянська сільська рада	2	2,0000	0	4,0000*	Козлівська селищна ОТГ**
26	Потіцька сільська рада	0	14,0000	0	14,0000*	8
27	Слобідківська сільська рада	1	0	0	0	Козлівська селищна ОТГ**
28	Теодіпільська сільська рада	8	46,4912	0	46,4912*	
29	Ценівська сільська рада	20	40,0000	0	40,0000*	
30	Щепанівська сільська рада	2	9,3176	0	9,3176*	
<b>Усього по Козівському району</b>		<b>217</b>	<b>461,0216</b>	<b>0</b>	<b>461,0216*</b>	

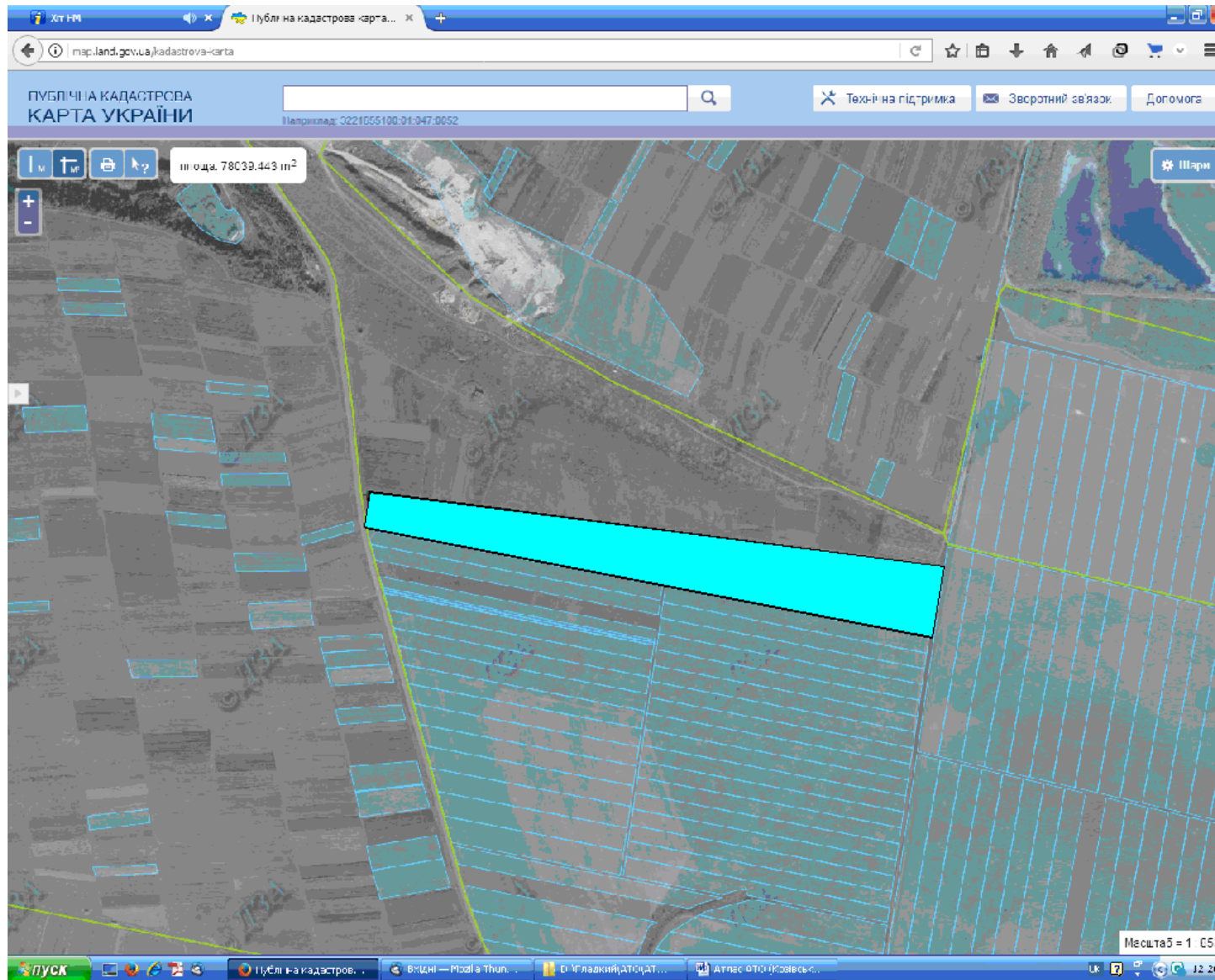
\*- на території сільської/ міської ради по зазначених масивах надані дозволи на виготовлення документації землеустрою, щодо відведення/передачі у власність земельних ділянок.

\*\* - розпорядник земель об'єднана територіальна громада.

\*\*\*- земельні ділянки знаходяться на території об'єднаної територіальної громади.(До передачі земельних ділянок сільськогосподарського призначення державної власності у комунальну власність розпорядження землями сільськогосподарського призначення державної власності під час передачі у власність здійснюється за погодженням з об'єднаними територіальними громадами (шляхом прийняття відповідною радою рішення згідно із статтею 26 Закону України “Про місцеве самоврядування в Україні” розпорядження Кабінету Міністрів України від 31.01.2018 № 60-р)).

**Козівська селищна рада Козівського району**

## Козівська селищна рада (за межами населеного пункту)

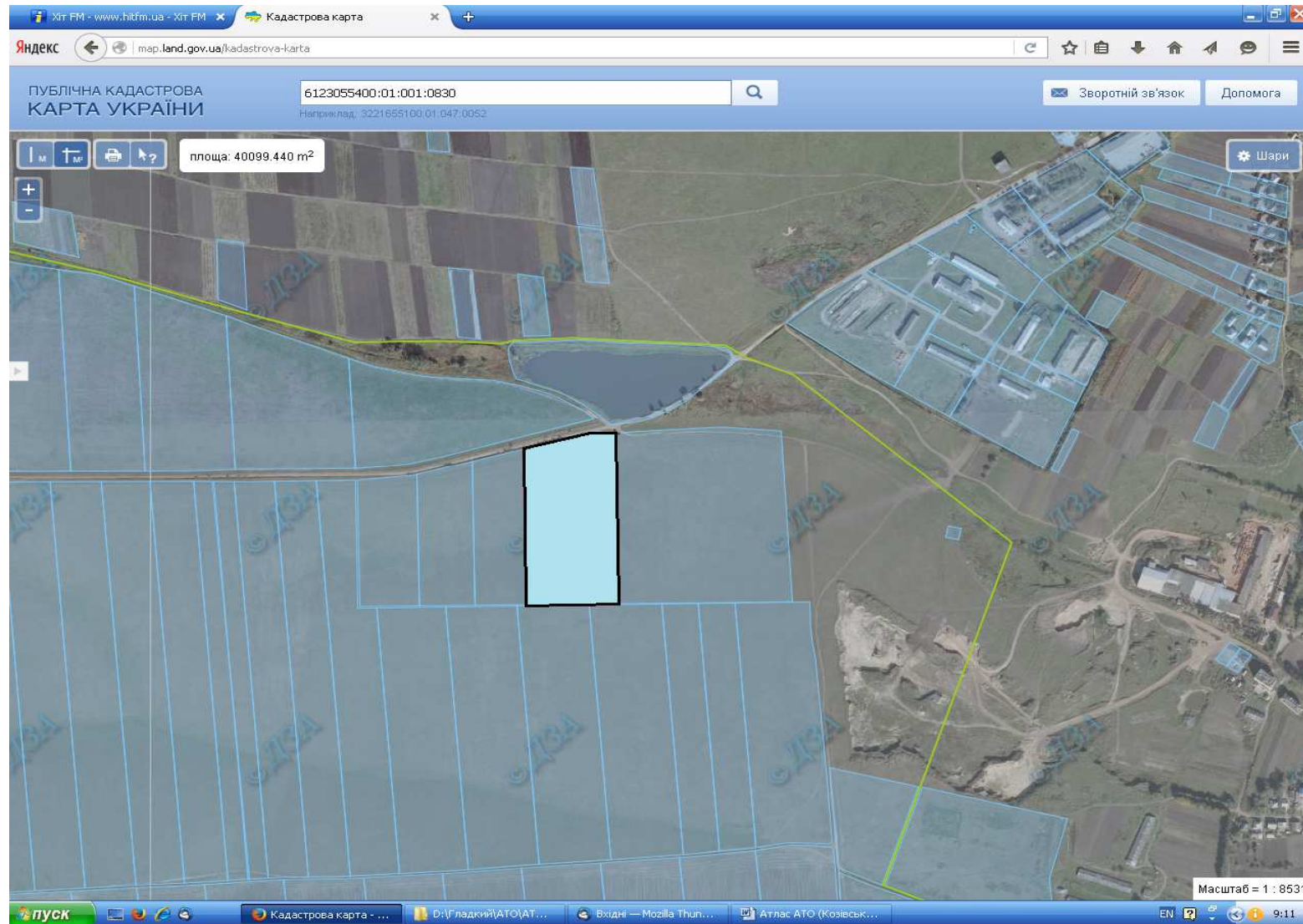




- Дані внесені до державного земельного кадастру (надано у власність)
- Цільове призначення - для ведення особистого селянського господарства
- Площа – 7,7902 га.
- Кадастровий номер – 6123055100:01:001:0465



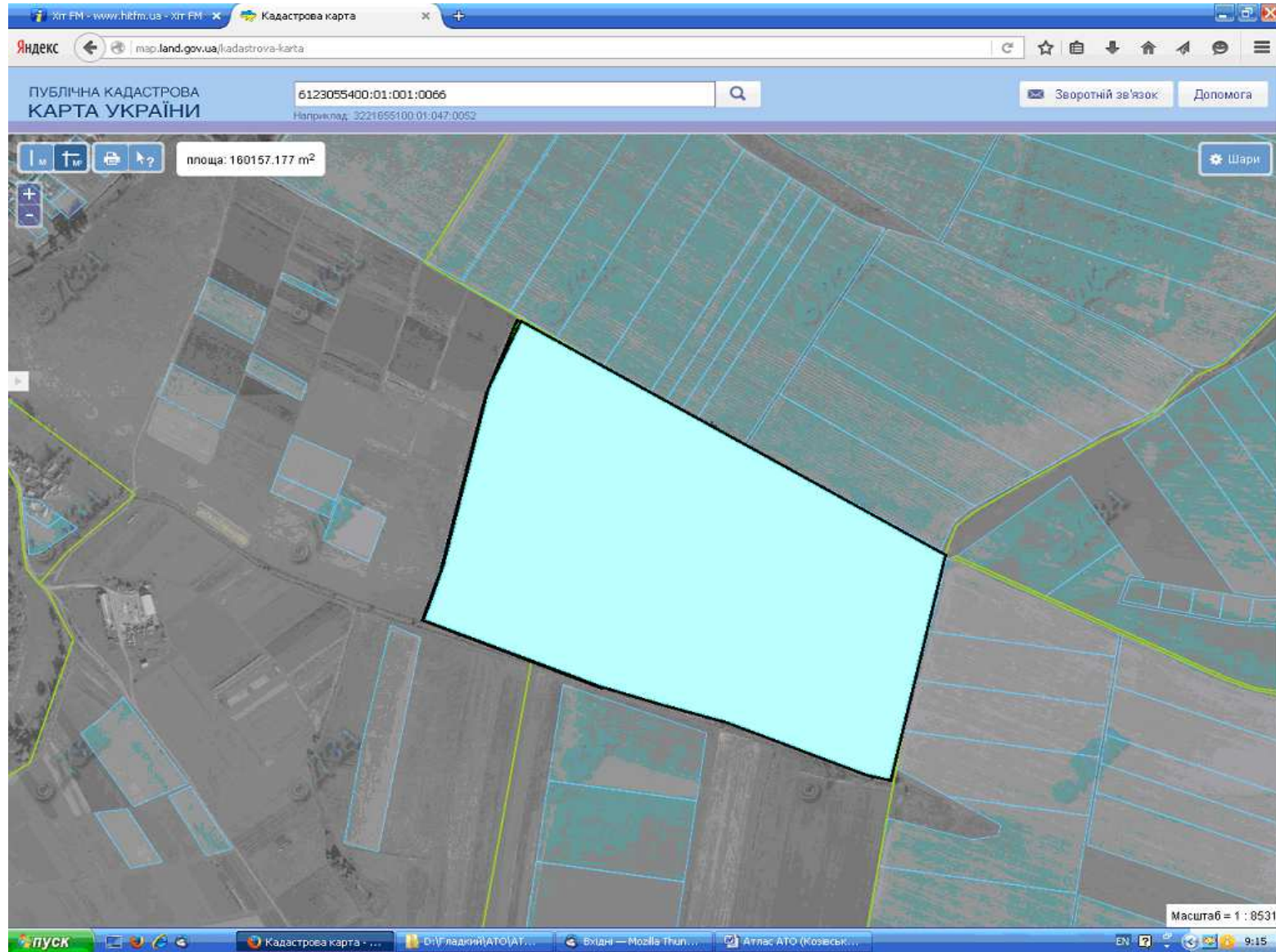
**Козлівська селищна рада Козівського району**



## Козлівська селищна рада (за межами населеного пункту)



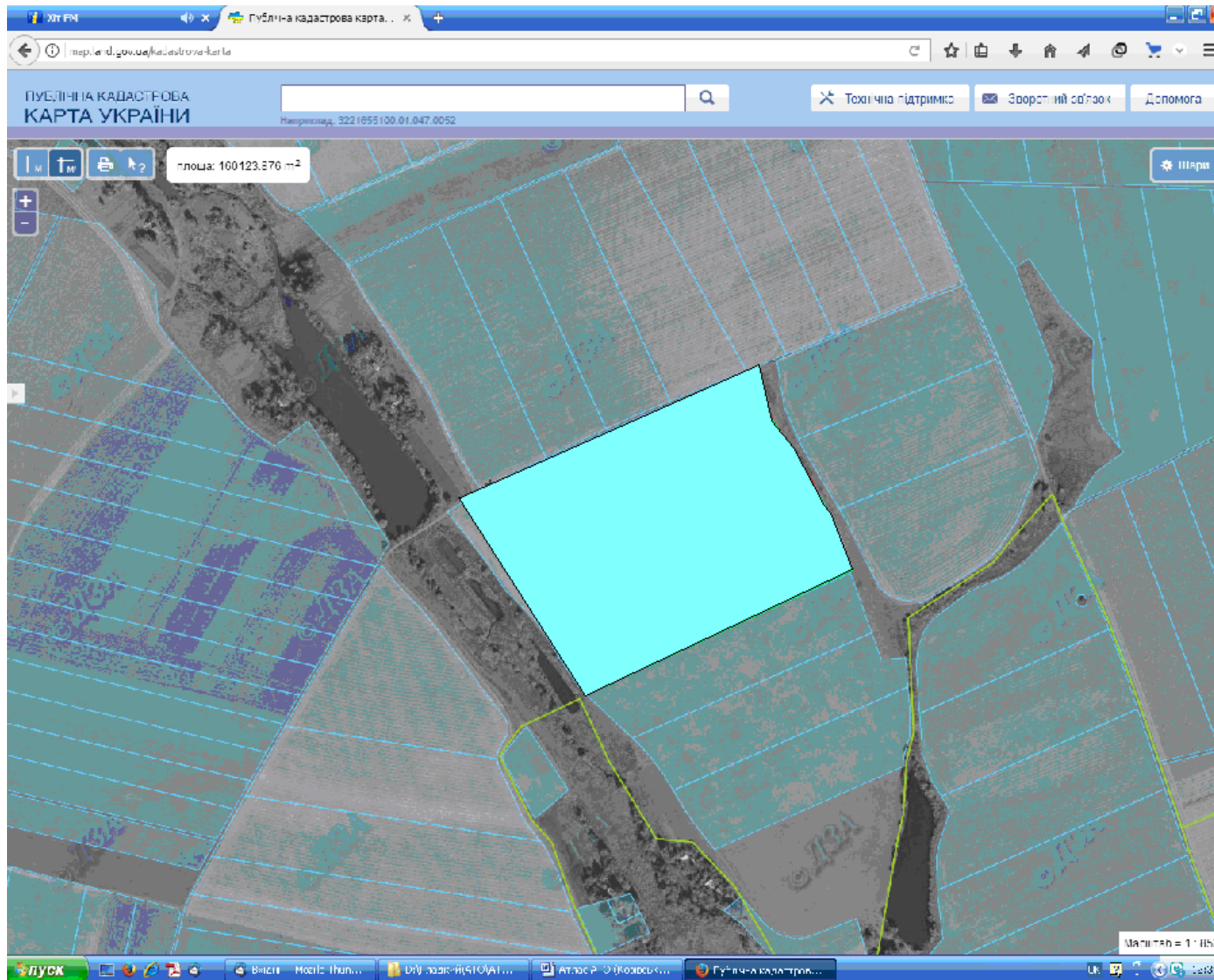
-  Дані внесені до державного земельного кадастру (надано у власність)
-  Цільове призначення - для ведення особистого селянського господарства
- Площа – 4,0000 га.
- Кадастровий номер – 6123055400:01:001:0830

## Козлівська селищна рада (за межами населеного пункту)



-  Дані внесені до державного земельного кадастру (надано у власність)
-  Цільове призначення - для ведення особистого селянського господарства
- Площа – 34,6900 га.
- Кадастровий номер – 6123055400:01:001:0843

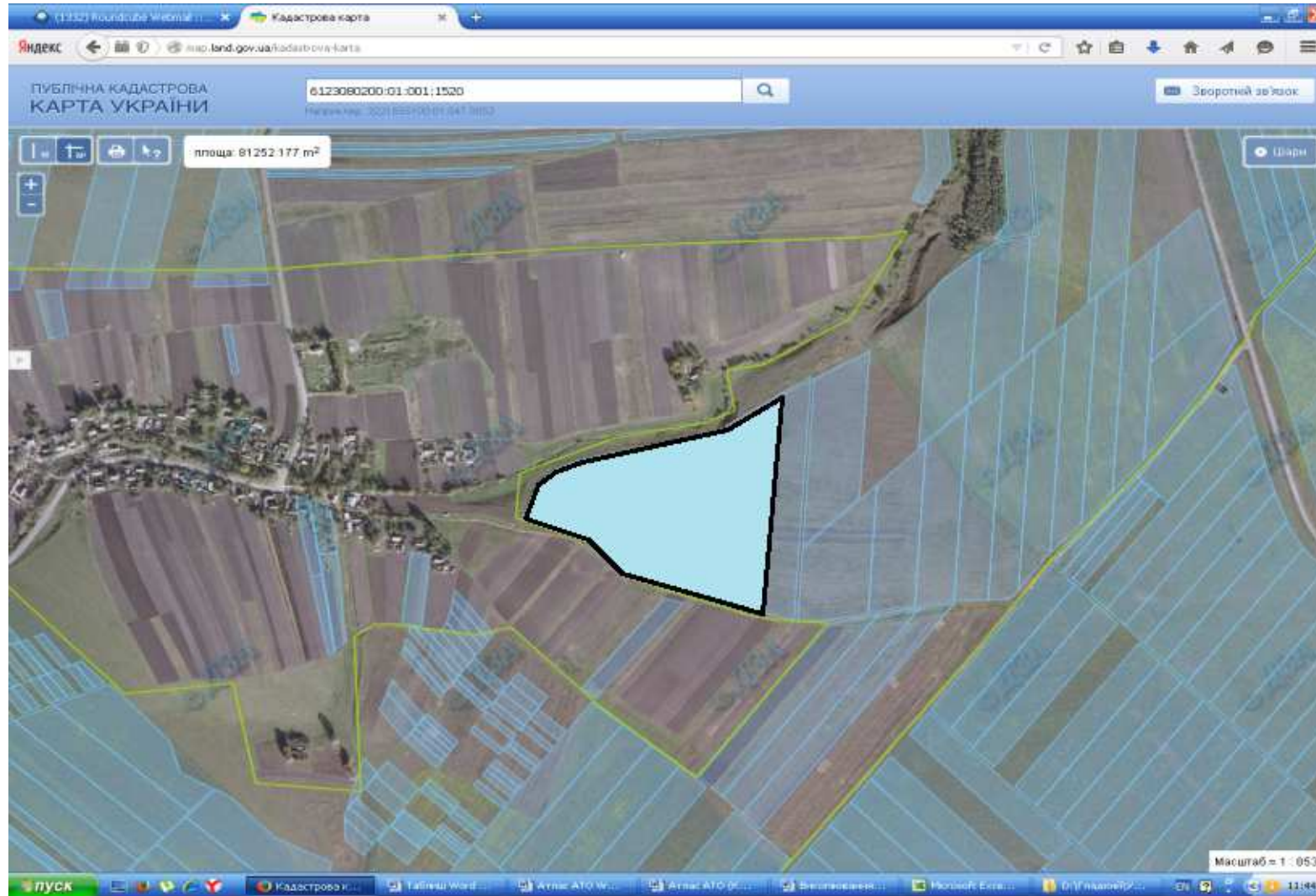
## Козлівська селищна рада (за межами населеного пункту)



- Дані внесені до державного земельного кадастру (надано у власність)
- Цільове призначення - для ведення особистого селянського господарства
- Площа – 16,0000 га.
- Кадастровий номер – 6123055400:01:001:0855

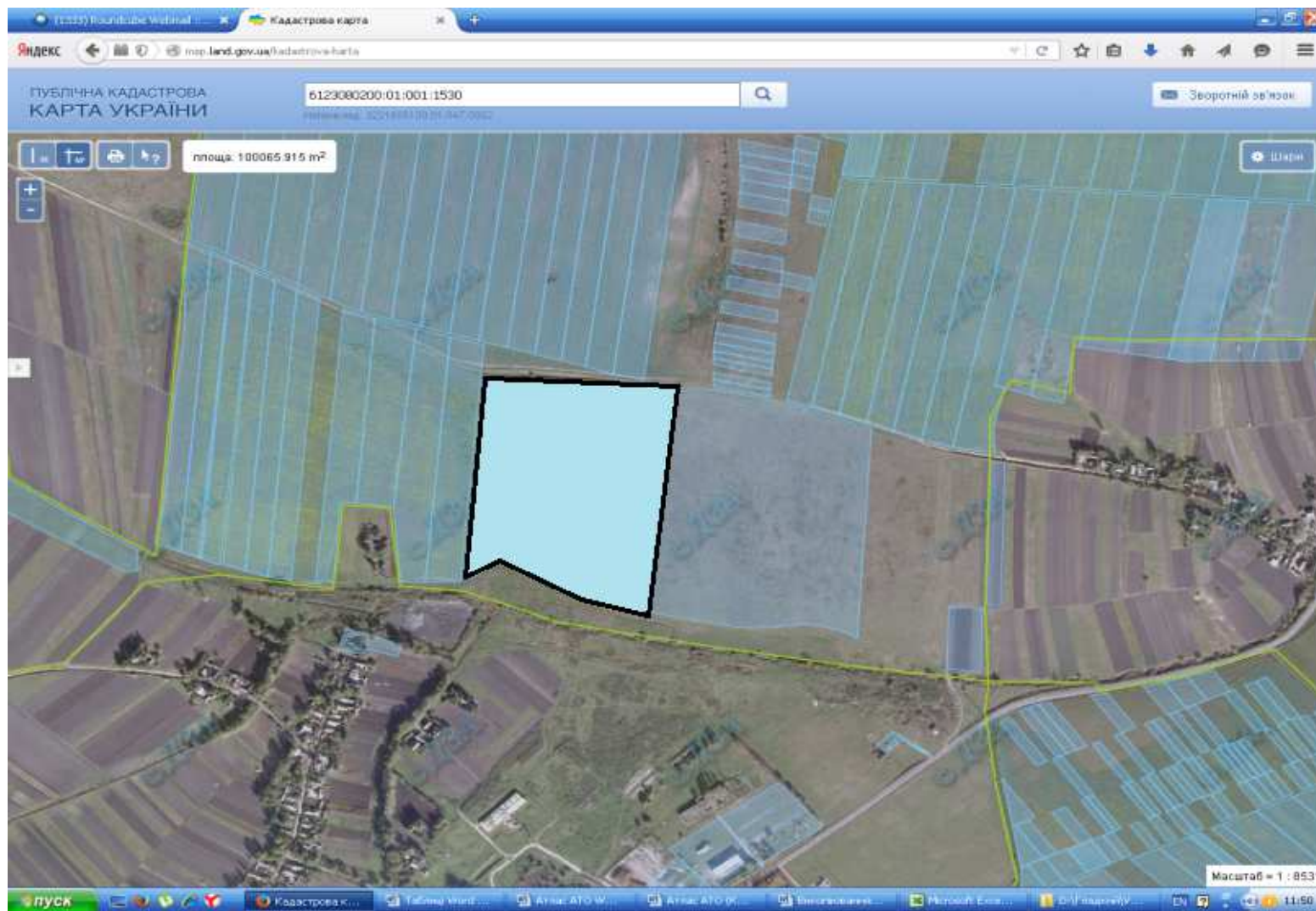
**Августівська сільська рада Козівського району**

## Августівська сільська рада (за межами населеного пункту)



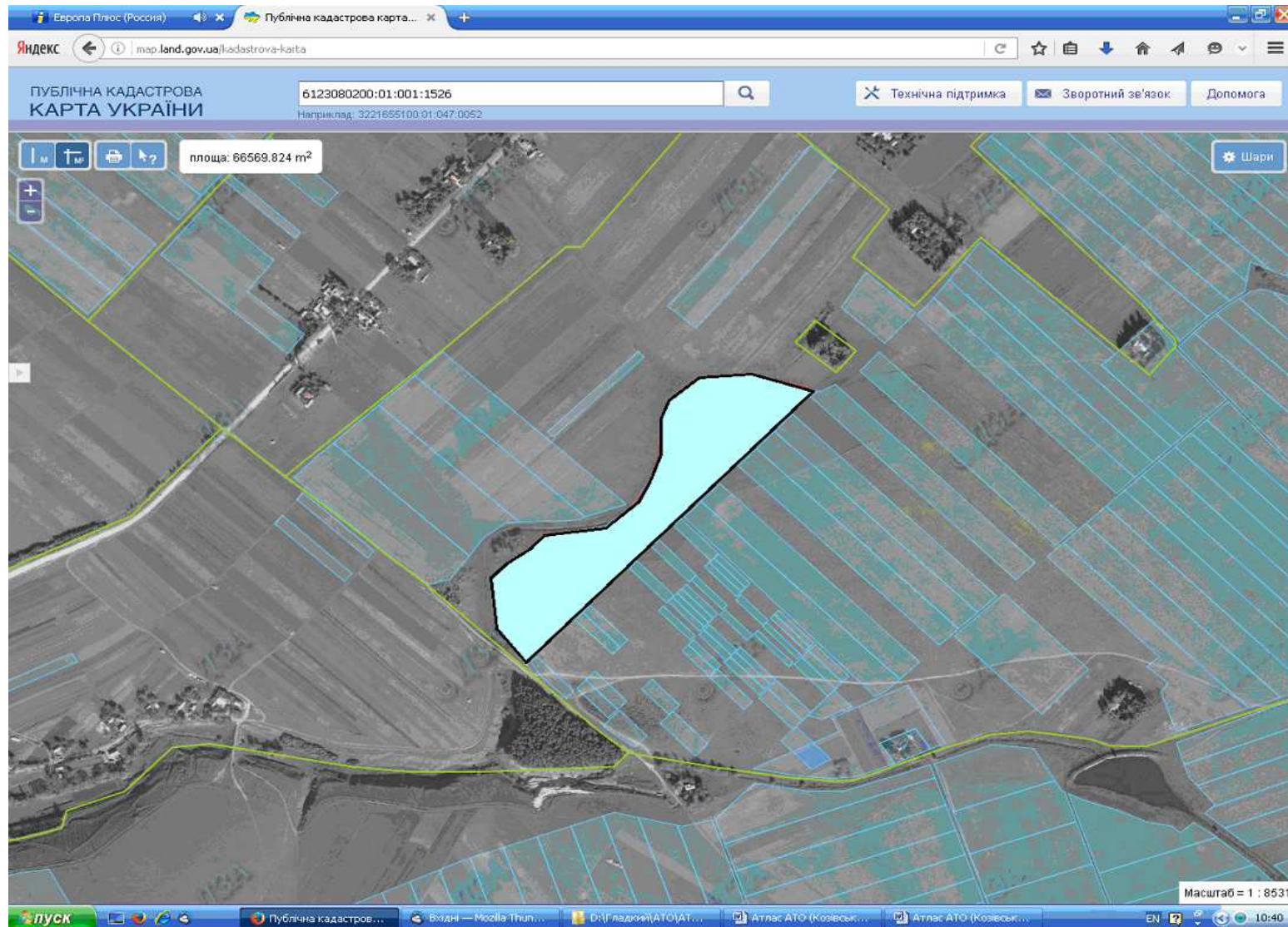
- Дані внесені до державного земельного кадастру (надано у власність)
- Цільове призначення - для ведення особистого селянського господарства
- Площа – 8,0000 га.
- Кадастровий номер – 6123080200:01:001:1520


## Августівська сільська рада (за межами населеного пункту)



- Дані внесені до державного земельного кадастру (надано у власність)
- Цільове призначення - для ведення особистого селянського господарства
- Площа – 10,0000 га.
- Кадастровий номер – 6123080200:01:001:1530

## Августівська сільська рада (за межами населеного пункту)





-  Дані внесені до державного земельного кадастру (надано у власність)
- Цільове призначення - для ведення особистого селянського господарства
- Площа – 6,6567 га.
- Кадастровий номер – 6123080200:01:001:1526



## Августівська сільська рада (за межами населеного пункту)




 Надано дозвіл на розроблення проекту землеустрою  
Цільове призначення - для ведення особистого селянського господарства  
Площа – 2,0000 га.  
Кадастровий номер – 6123080200:01:001:1523

 Зарезервована земельна ділянка  
для ведення особистого селянського господарства  
Площа – 1,4155 га.  
Кадастровий номер – 6123080200:01:001:1523

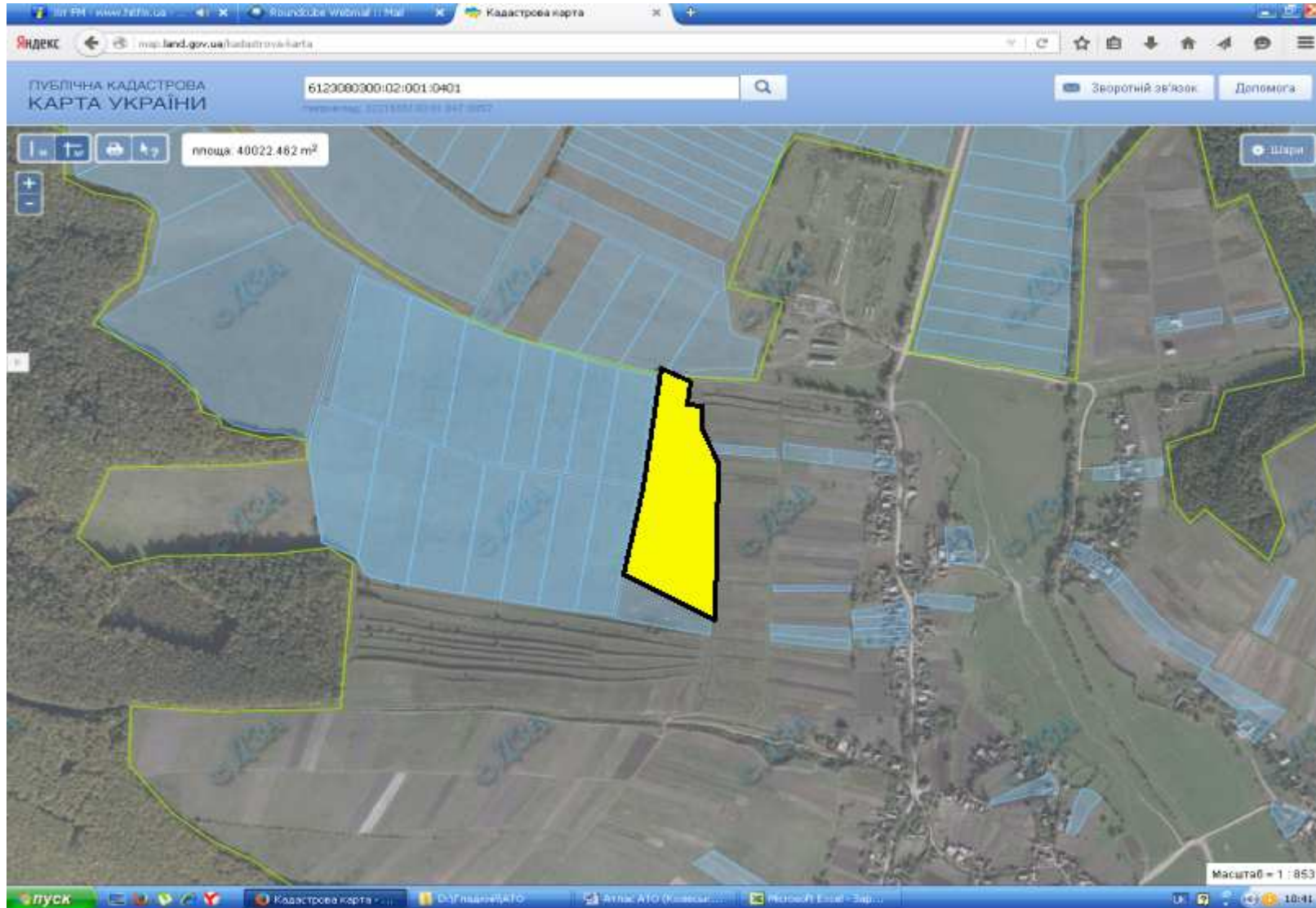
**Бишківська сільська рада Козівського району**


## Бишківська сільська рада (за межами населеного пункту)



-  Зарезервована земельна ділянка
- Цільове призначення - для ведення особистого селянського господарства
- Площа – 1,1303 га.
- Кадастровий номер – 6123080300:01:001:0438



## Бишківська сільська рада (за межами населеного пункту)



-  Зарезервована земельна ділянка
- Цільове призначення - для ведення особистого селянського господарства
- Площа – 4,0000 га.
- Кадастровий номер – 6123080300:02:001:0401

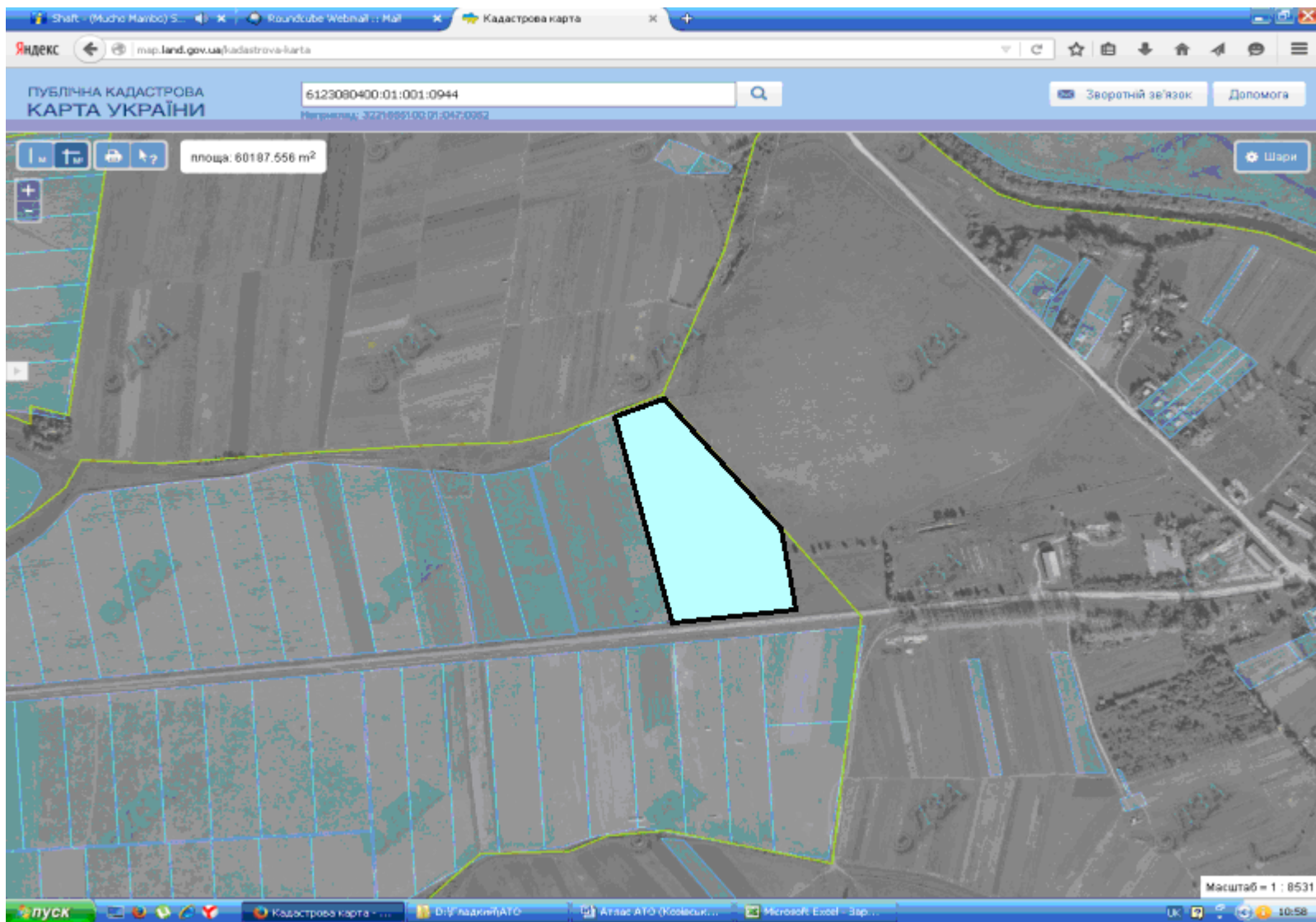
## Бишківська сільська рада (за межами населеного пункту)



-  Дані внесені до державного земельного кадастру (надано у власність)
-  Цільове призначення - для ведення особистого селянського господарства
- Площа – 8,0000 га.
- Кадастровий номер – 6123080300:02:001:0404

**Будилівська сільська рада Козівського району**

## Будилівська сільська рада (за межами населеного пункту)



- Дані внесені до державного земельного кадастру (надано у власність)
- Цільове призначення - для ведення особистого селянського господарства
- Площа – 6,0000 га.
- Кадастровий номер – 6123080400:01:001:0944

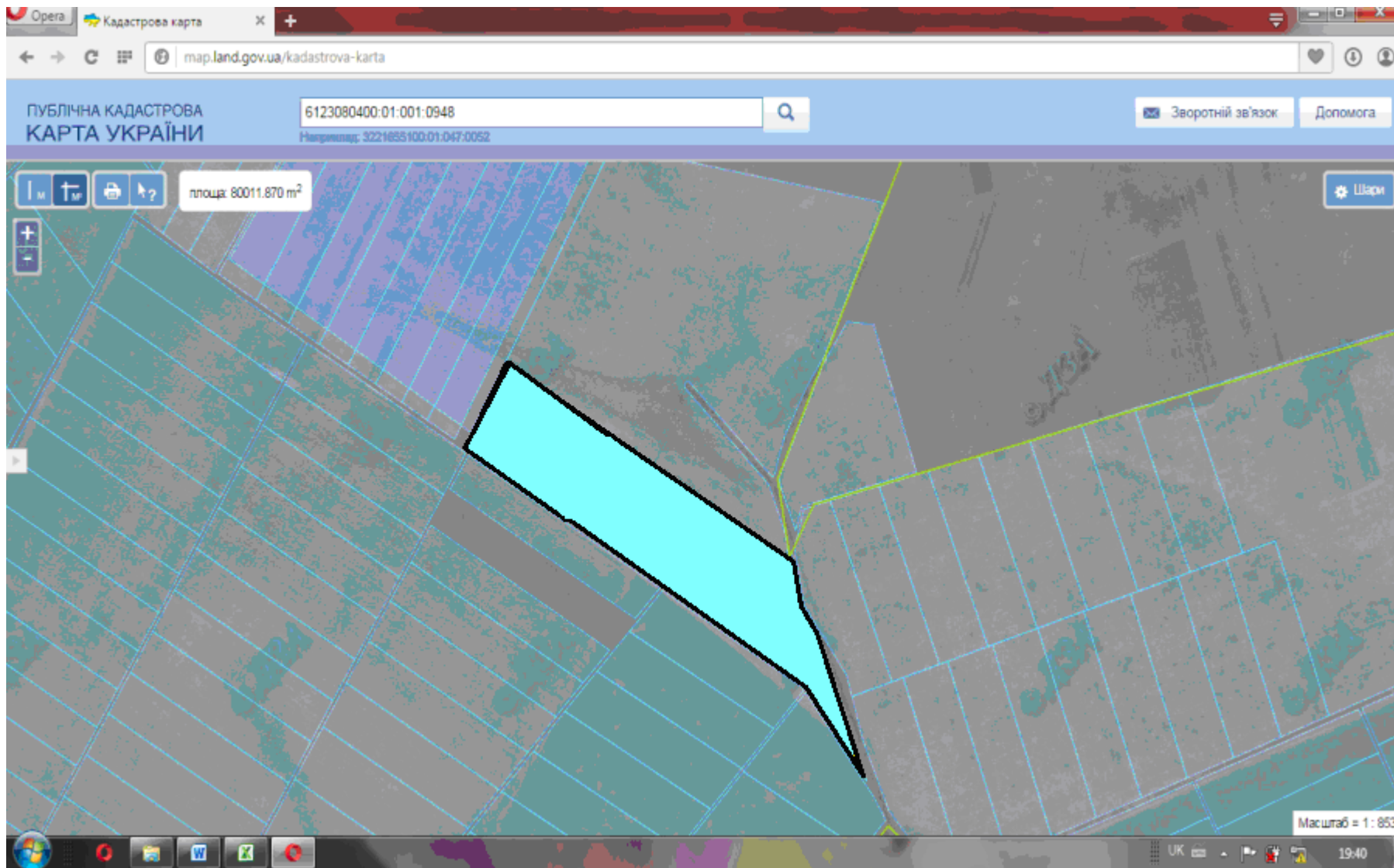
## Будилівська сільська рада (за межами населеного пункту)





- Дані внесені до державного земельного кадастру (надано у власність)
- Цільове призначення - для ведення особистого селянського господарства
- Площа – 4,0000 га.
- Кадастровий номер – 6123080400:01:001:0949



## Будилівська сільська рада (за межами населеного пункту)



-  Дані внесені до державного земельного кадастру (надано у власність)
-  Цільове призначення - для ведення особистого селянського господарства
- Площа – 8,0000 га.
- Кадастровий номер – 6123080400:01:001:0948

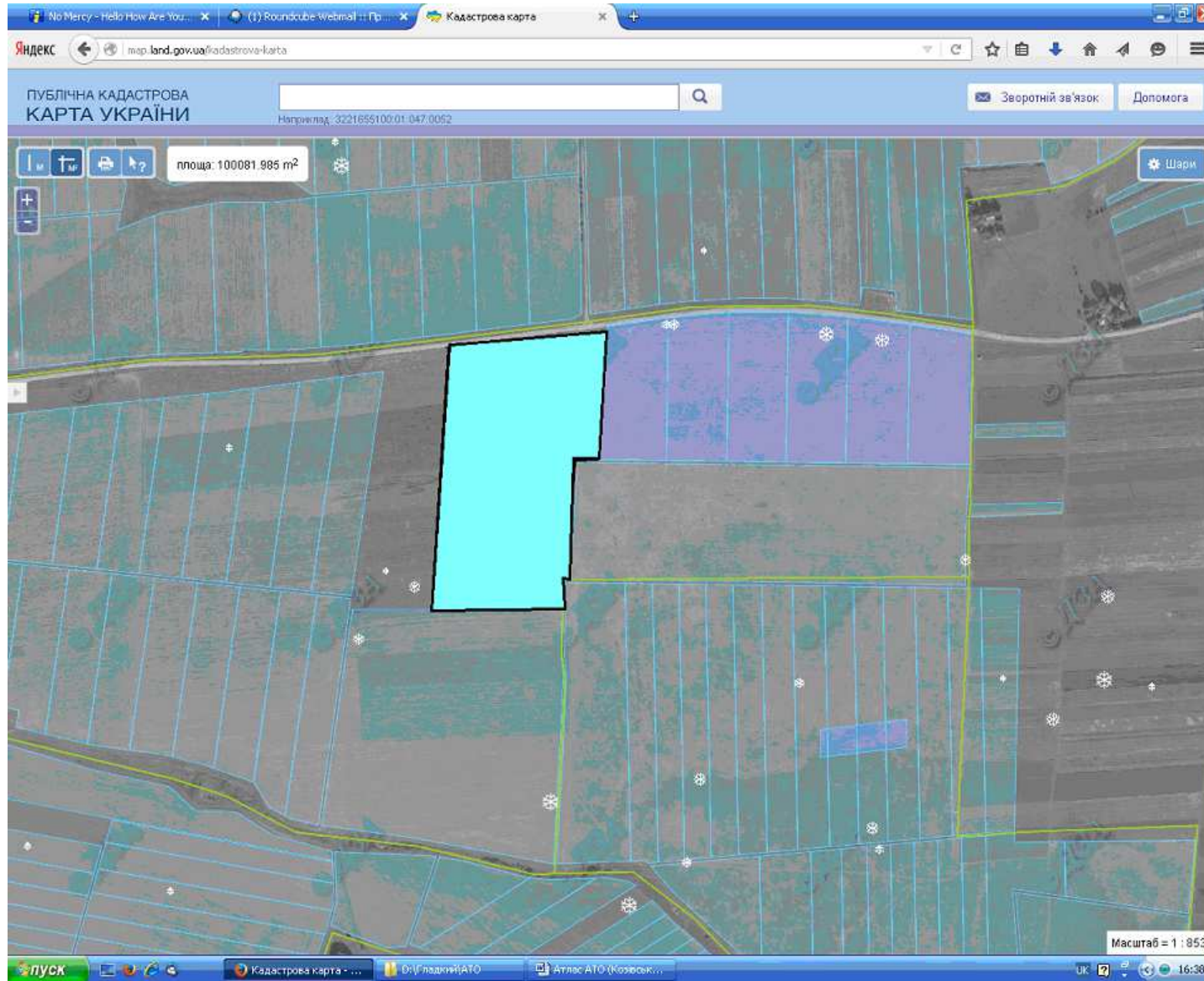
## Будилівська сільська рада (за межами населеного пункту)



- Надано дозвіл на розроблення проекту землеустрою
- Цільове призначення - для ведення особистого селянського господарства
- Площа – 8,1783 га.
- Кадастровий номер – 6123080400:01:001:0950

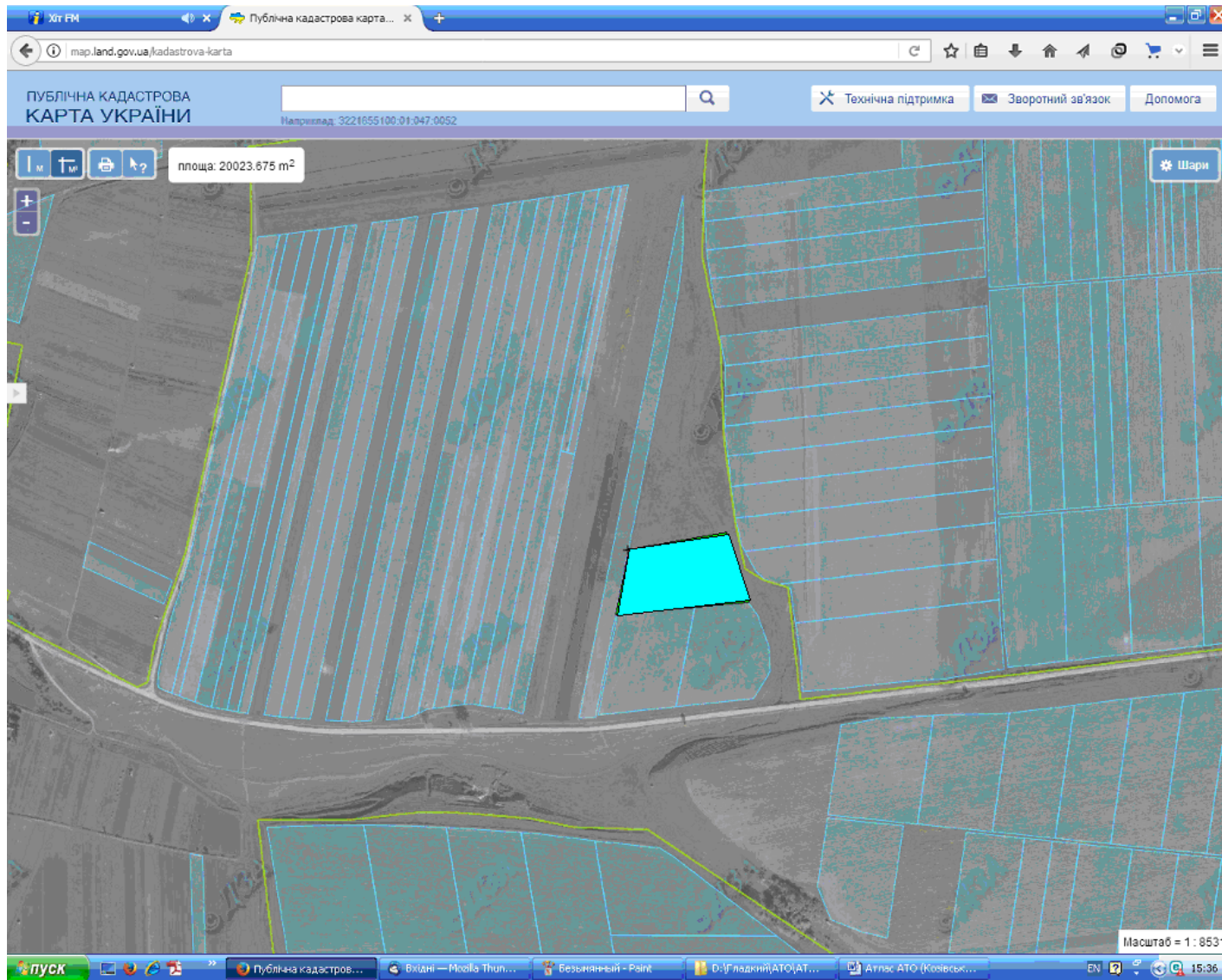
**Вибудівська сільська рада Козівського району**





## Вибудівська сільська рада (за межами населеного пункту)



- Дані внесені до державного земельного кадастру (надано у власність)
- Цільове призначення - для ведення особистого селянського господарства
- Площа – 10,0000 га.
- Кадастровий номер –

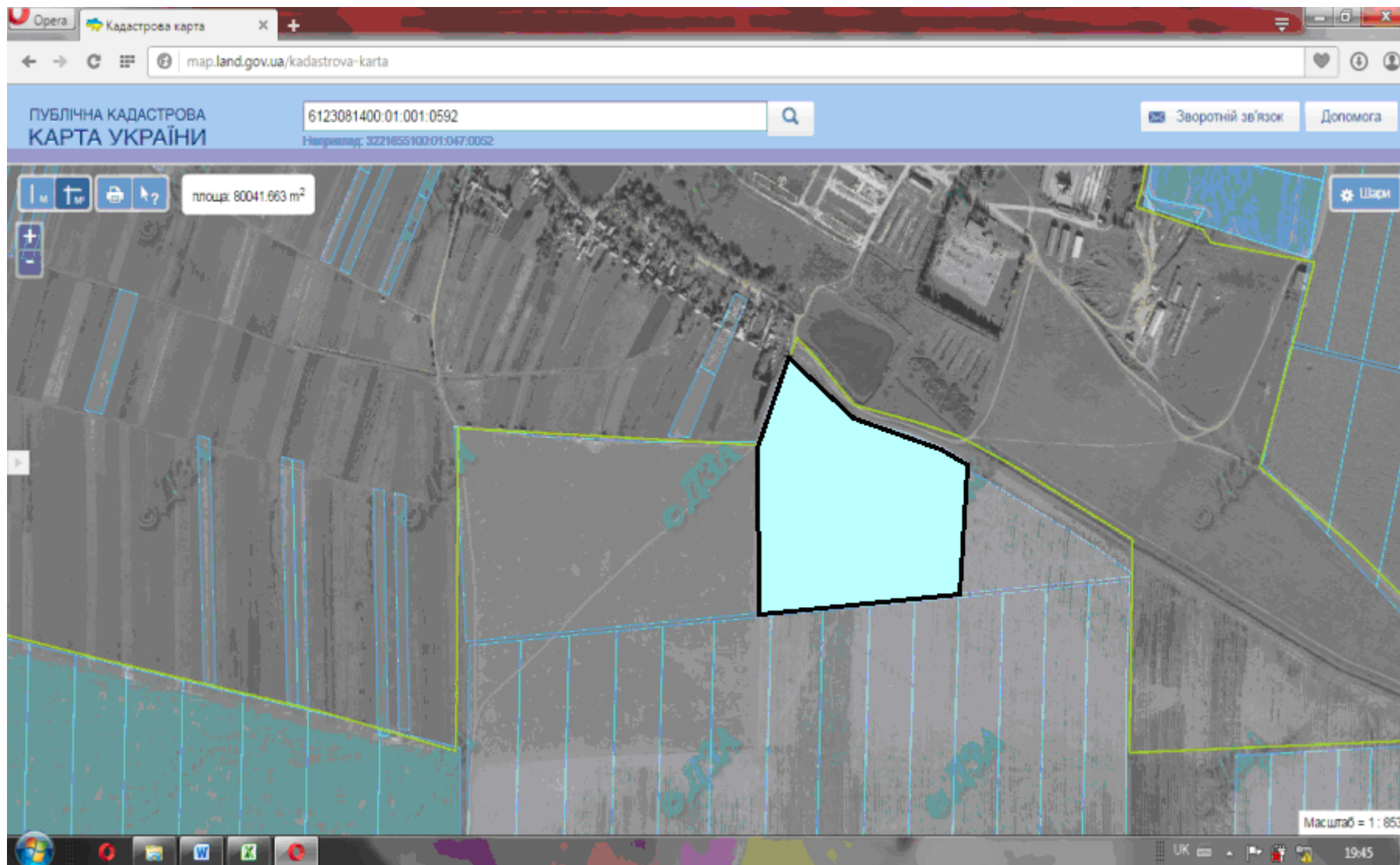
## Вибудівська сільська рада (за межами населеного пункту)





-  Дані внесені до державного земельного кадастру (надано у власність)
-  Цільове призначення - для ведення особистого селянського господарства
-  Площа – 2,0000 га.
-  Кадастровий номер –

**Вісянська сільська рада Козівського району**

## Вівсянська сільська рада (за межами населеного пункту)

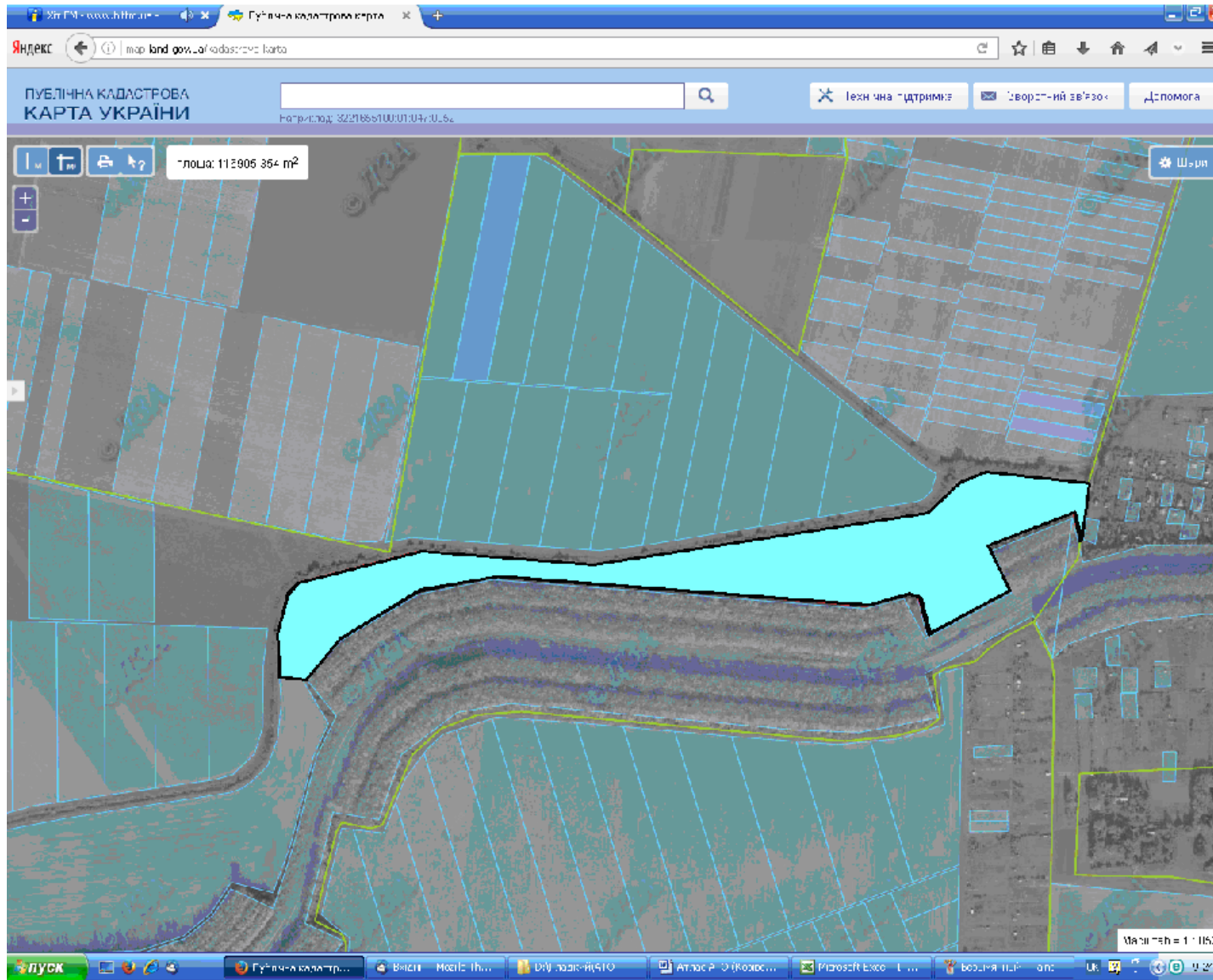


-  Дані внесені до державного земельного кадастру (надано у власність)
-  Цільове призначення - для ведення особистого селянського господарства
- Площа – 8,0000 га.
- Кадастровий номер – 6123081400:01:001:0592

**Вікторівська сільська рада Козівського району**



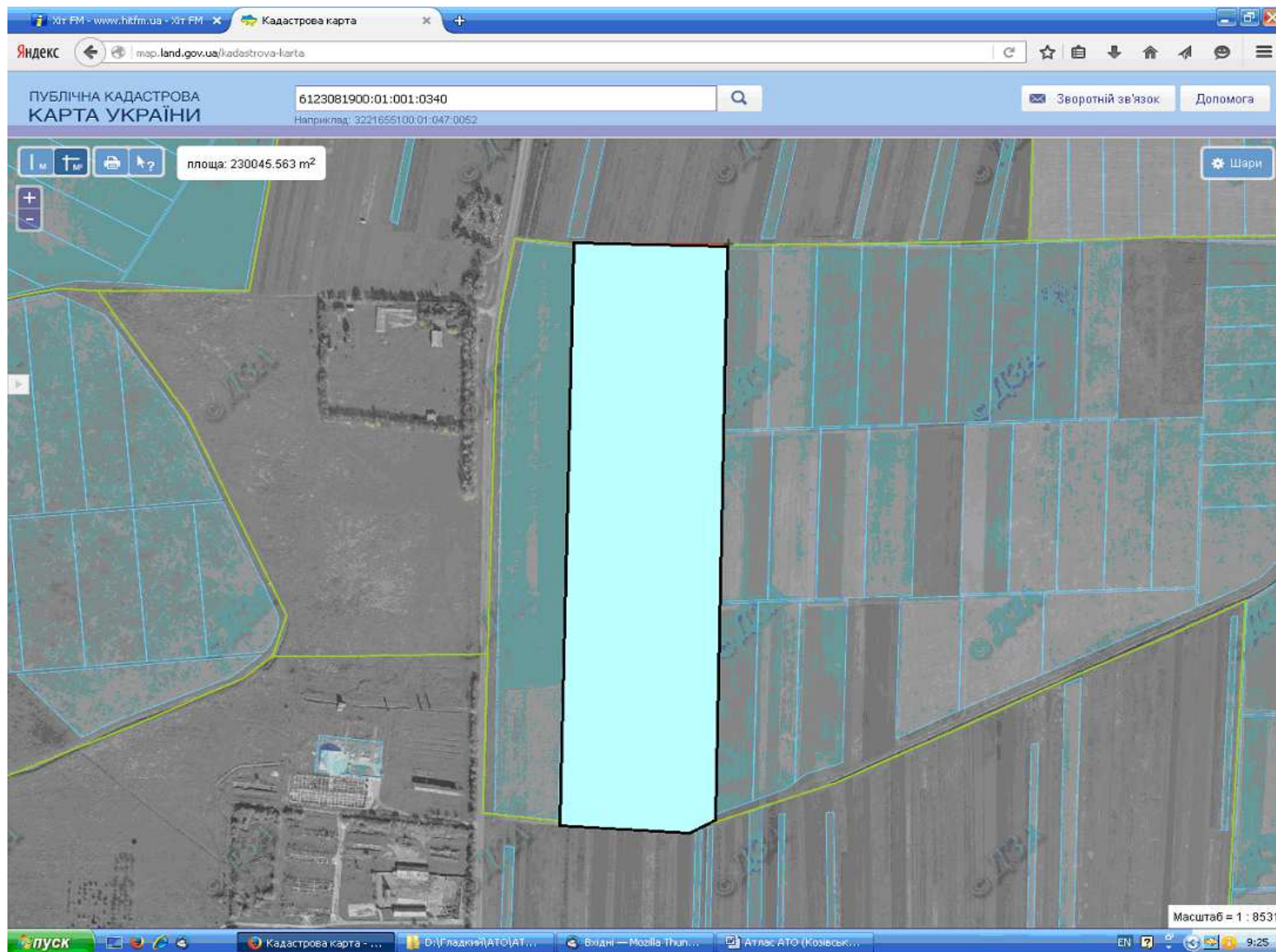
## Вікторівківська сільська рада (за межами населеного пункту)



- Дані внесені до державного земельного кадастру (надано у власність)
- Цільове призначення - для ведення особистого селянського господарства
- Площа – 11,2799 га.
- Кадастровий номер – 6123081500:01:001:0330

**Геленківська сільська рада Козівського району**

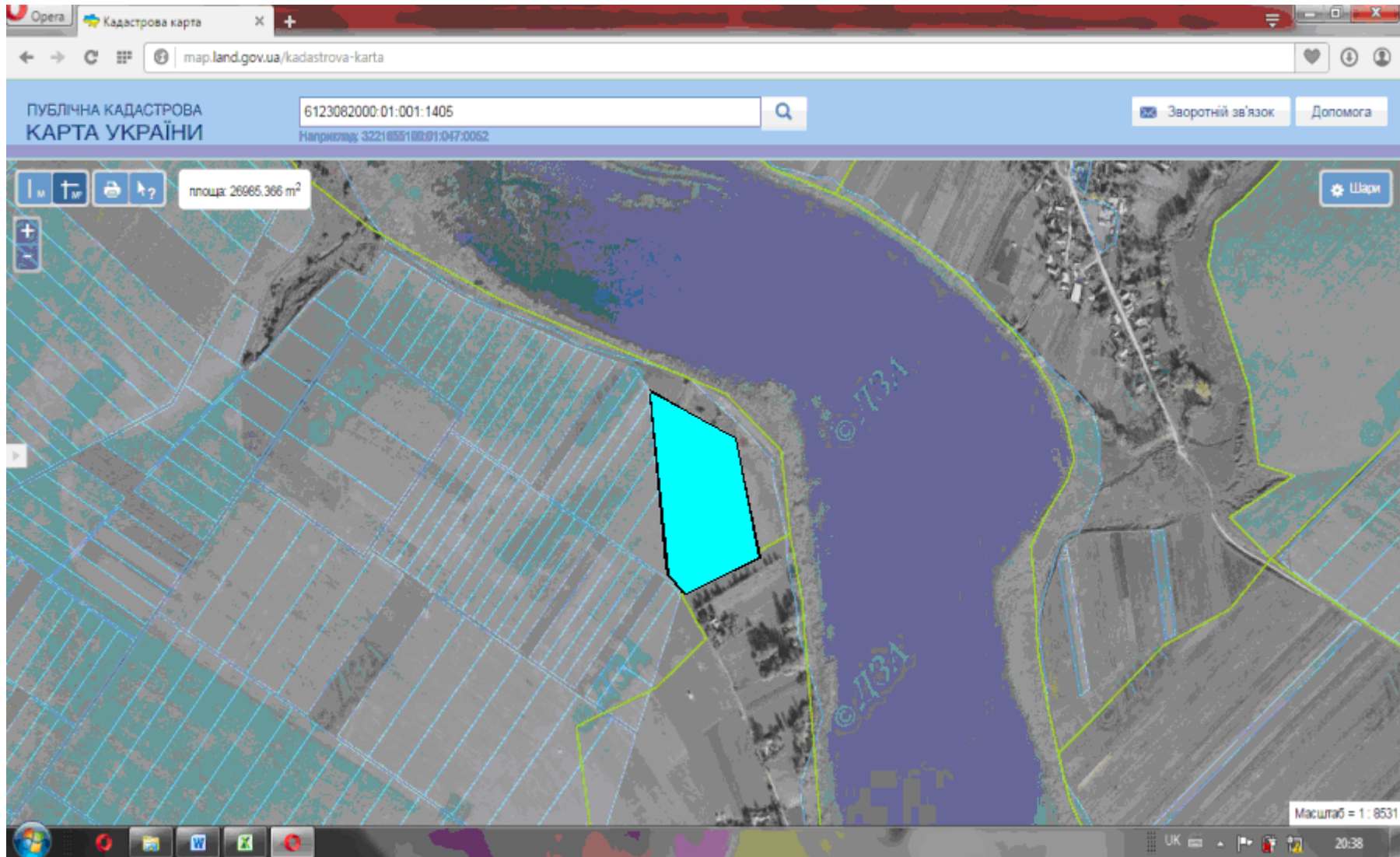
## Геленківська сільська рада (за межами населеного пункту)




- Дані внесені до державного земельного кадастру (надано у власність)
- Цільове призначення - для ведення особистого селянського господарства
- Площа – 23,0000 га.
- Кадастровий номер – 6123081900:01:001:0340

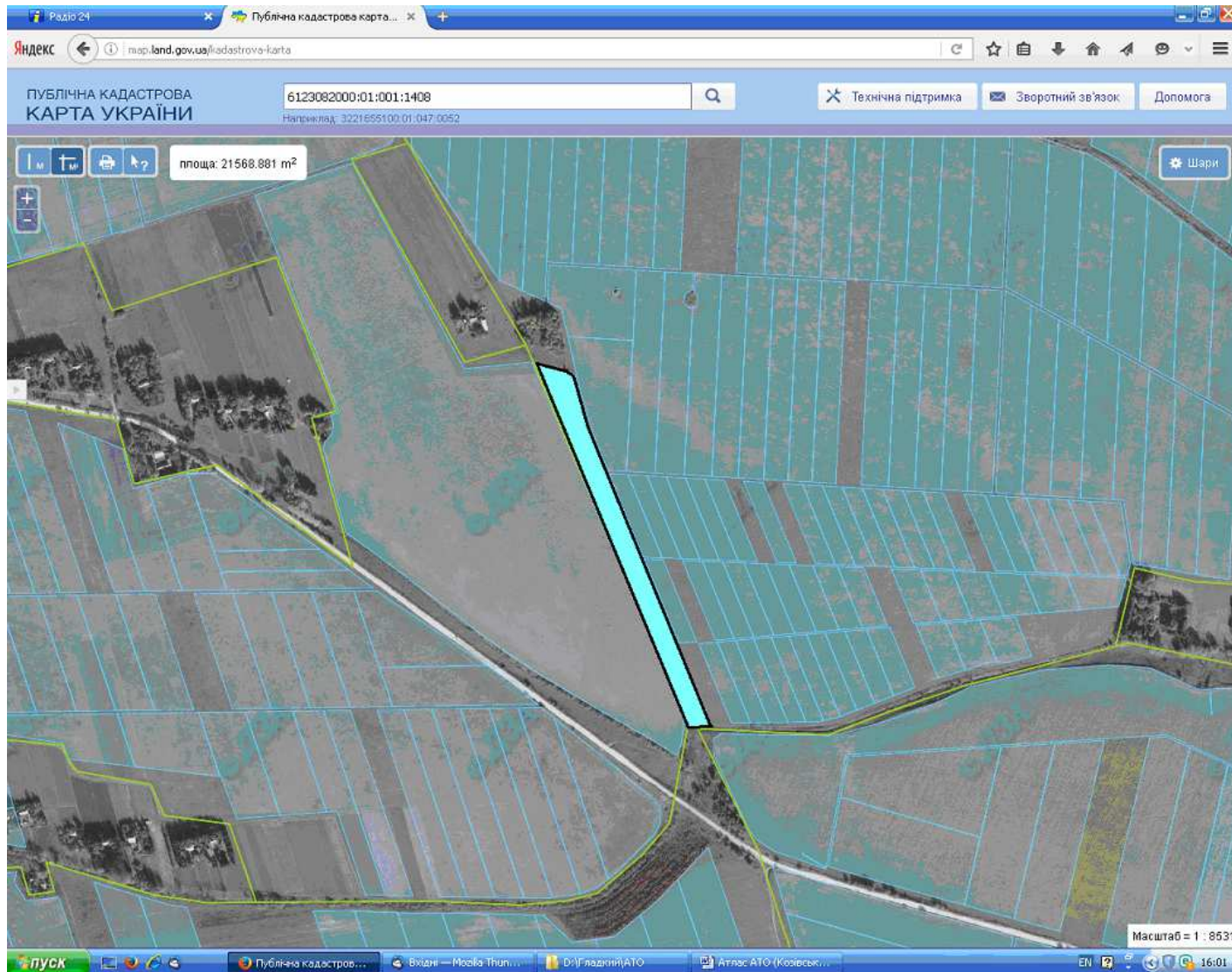
**Глинська сільська рада Козівського району**

## Глинська сільська рада (за межами населеного пункту)



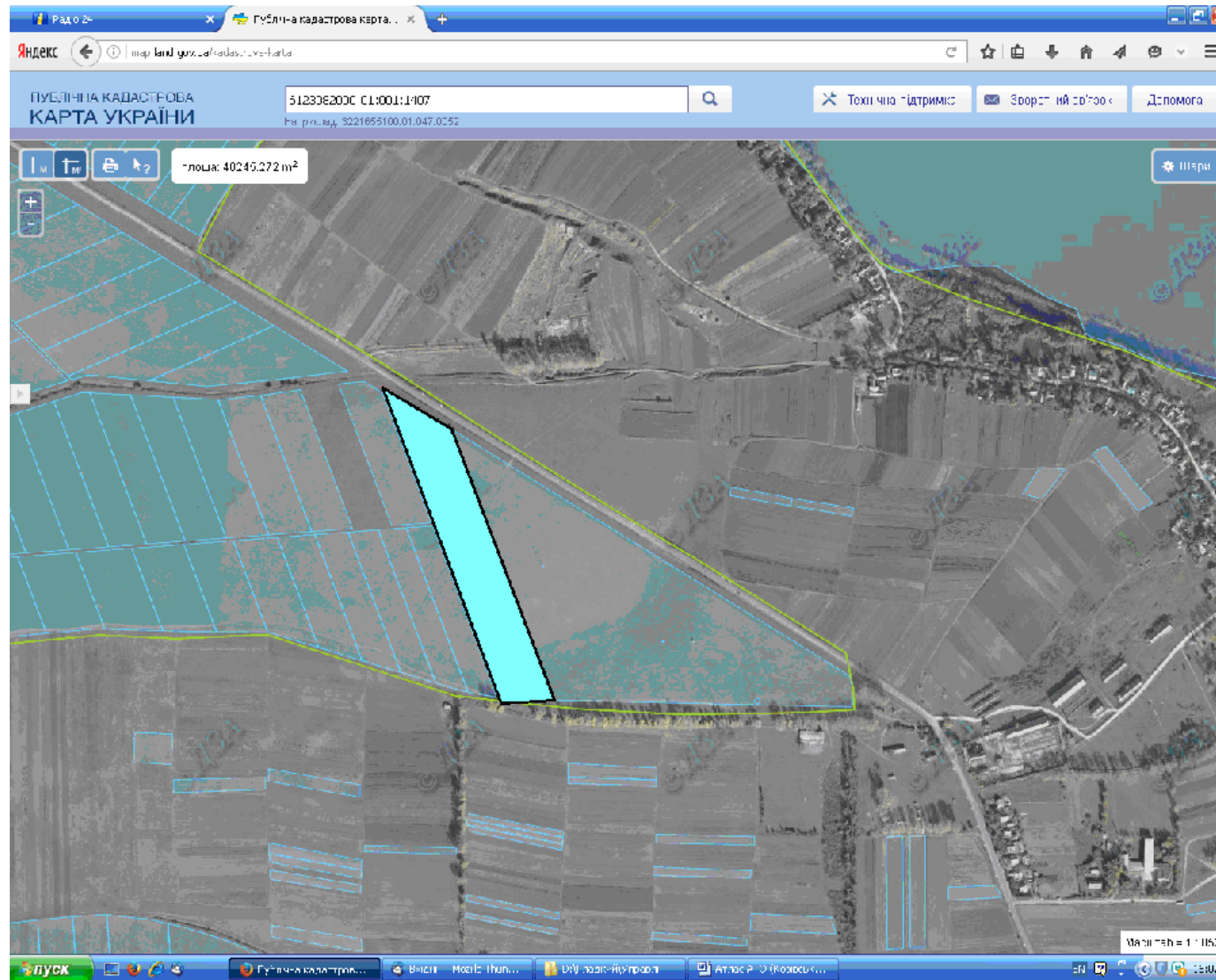
-  Дані внесені до державного земельного кадастру (надано у власність)
- Цільове призначення - для ведення особистого селянського господарства
- Площа – 2,6907 га.
- Кадастровий номер – 6123082000:01:001:1405


## Глинська сільська рада (за межами населеного пункту)



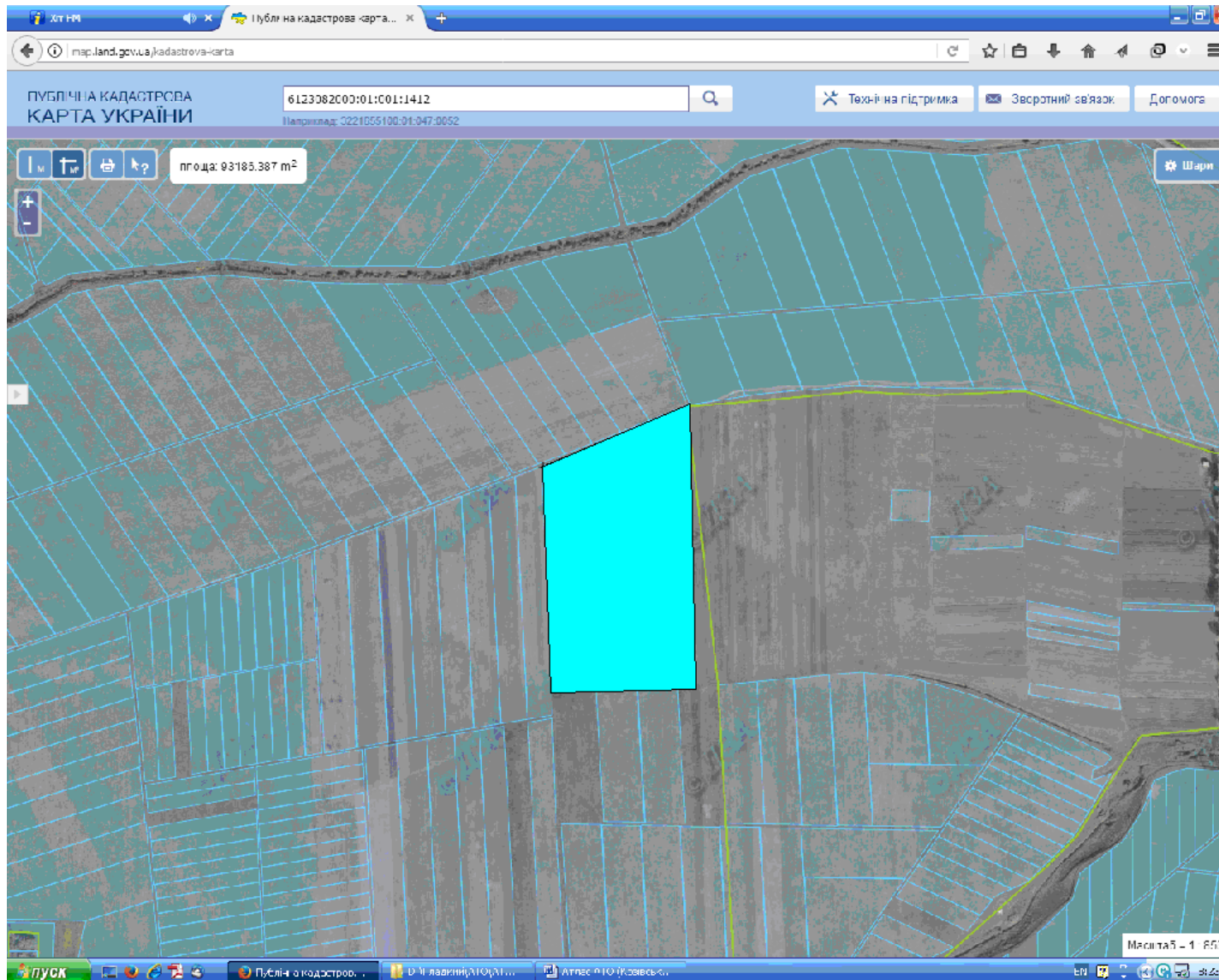
- Дані внесені до державного земельного кадастру (надано у власність)
- Цільове призначення - для ведення особистого селянського господарства
- Площа – 2,1597 га.
- Кадастровий номер – 6123082000:01:001:1408

## Глинська сільська рада (за межами населеного пункту)



-  Дані внесені до державного земельного кадастру (надано у власність)
- Цільове призначення - для ведення особистого селянського господарства
- Площа – 4,0000 га.
- Кадастровий номер – 6123082000:01:001:1407

## Глинська сільська рада (за межами населеного пункту)

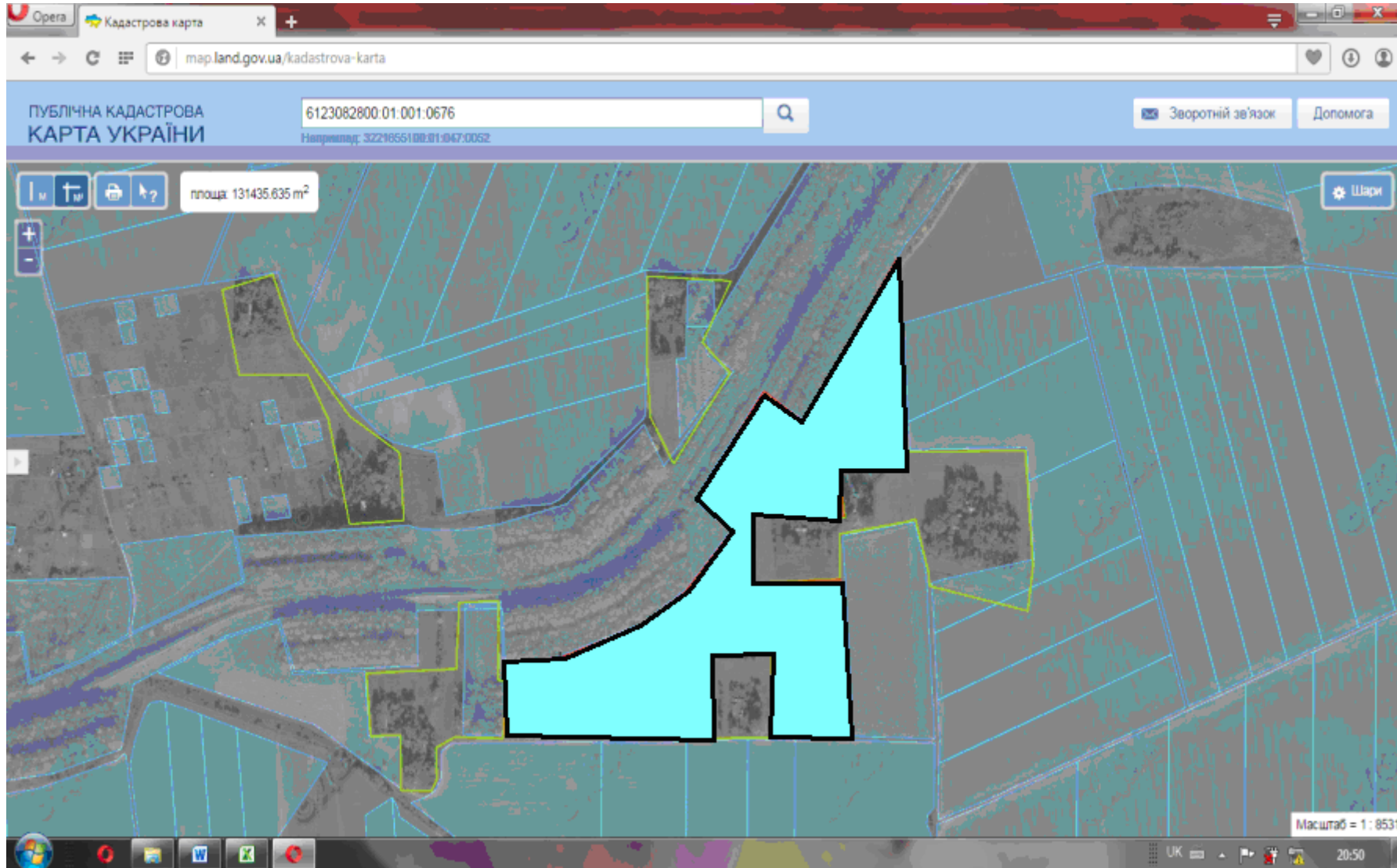


- Дані внесені до державного земельного кадастру (надано у власність)
- Цільове призначення - для ведення особистого селянського господарства
- Площа – 9,3133 га.
- Кадастровий номер – 6123082000:01:001:1412



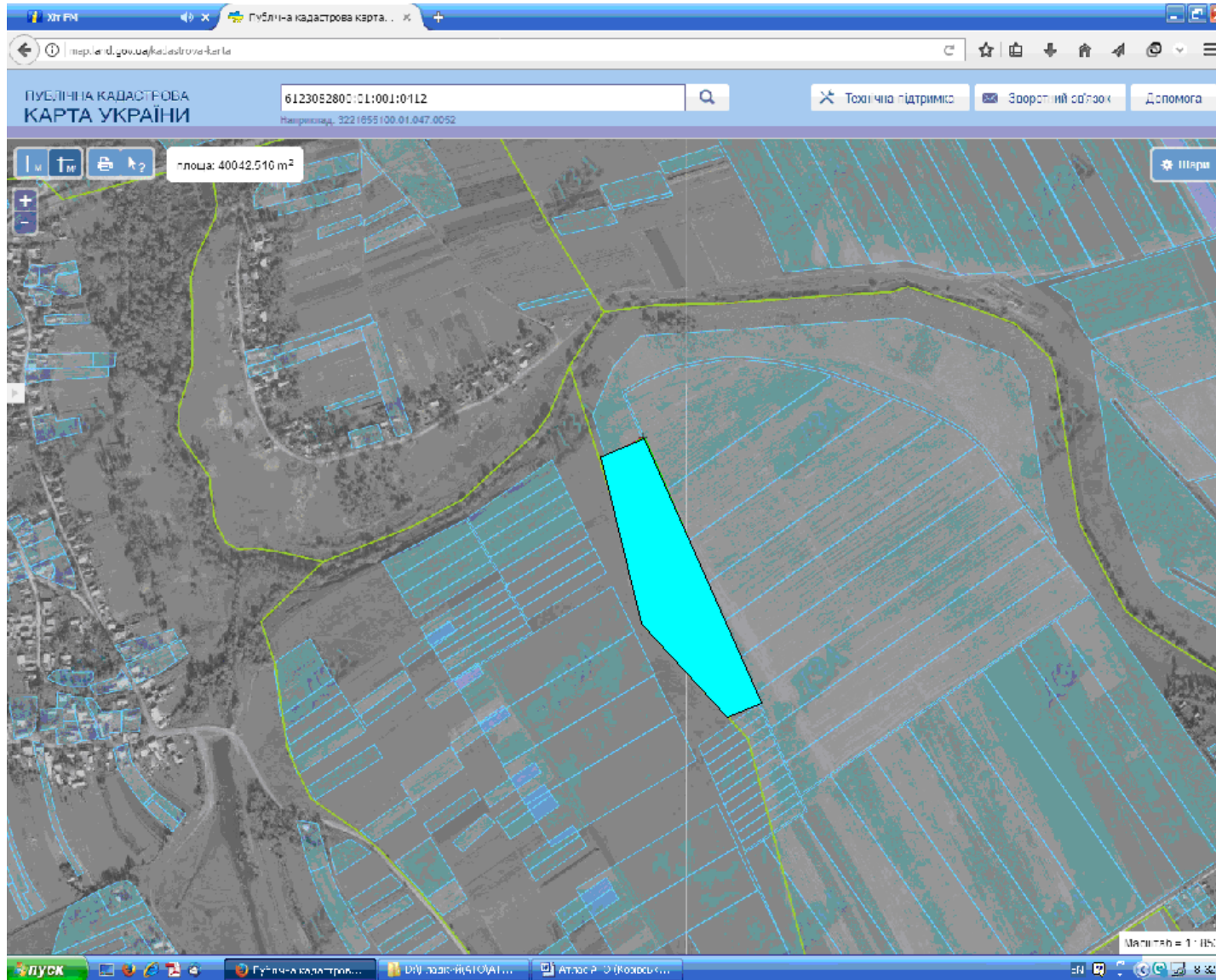
**Денисівська сільська рада Козівського району**

## Денисівська сільська рада (за межами населеного пункту)



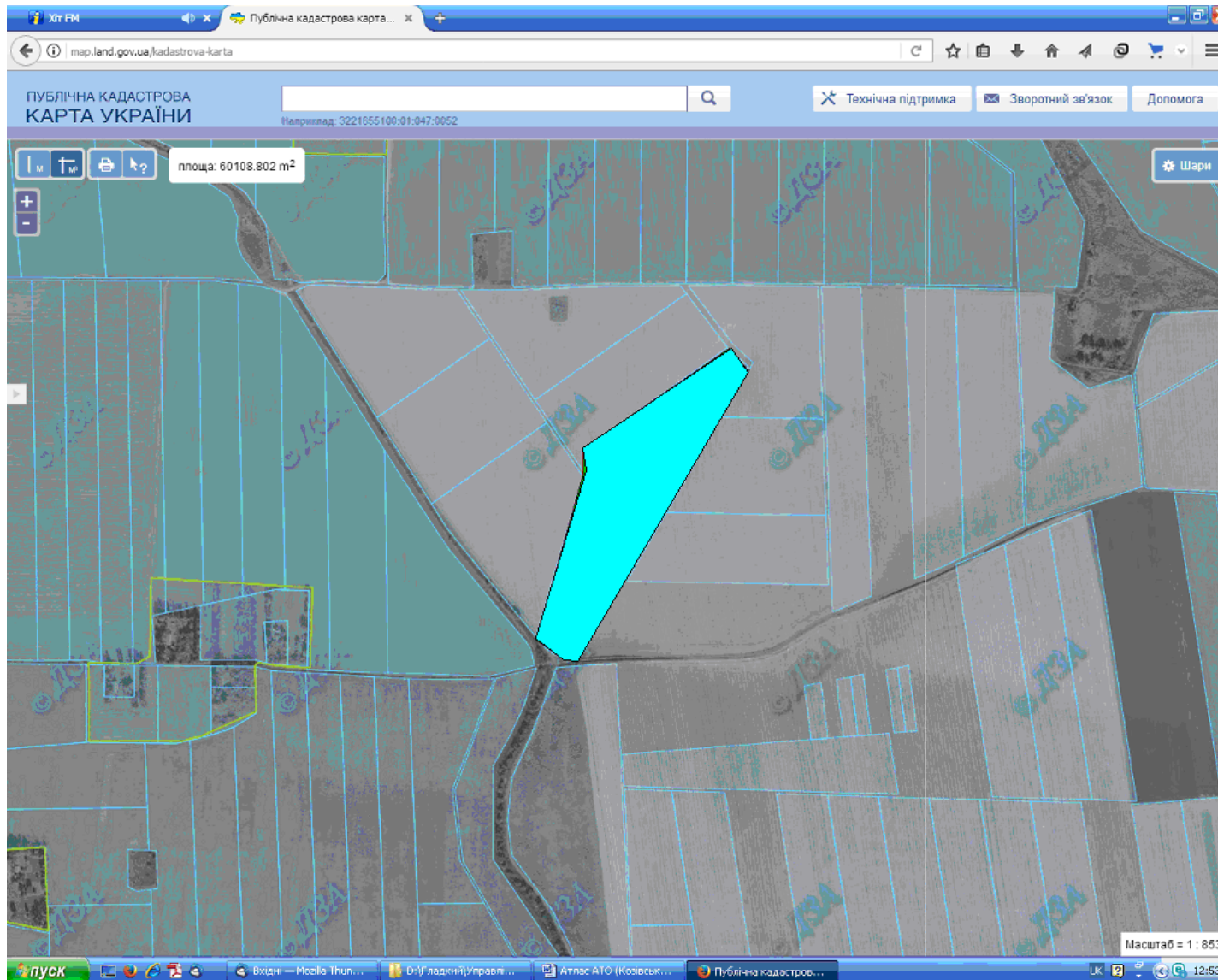
- Дані внесені до державного земельного кадастру (надано у власність)
- Цільове призначення - для ведення особистого селянського господарства
- Площа – 12,9011 га.
- Кадастровий номер – 6123082800:01:001:0676



## Денисівська сільська рада (за межами населеного пункту)



- Дані внесені до державного земельного кадастру (надано у власність)
- Цільове призначення - для ведення особистого селянського господарства
- Площа – 4,0000 га.
- Кадастровий номер – 6123082800:01:001:0671 (частина ділянки)

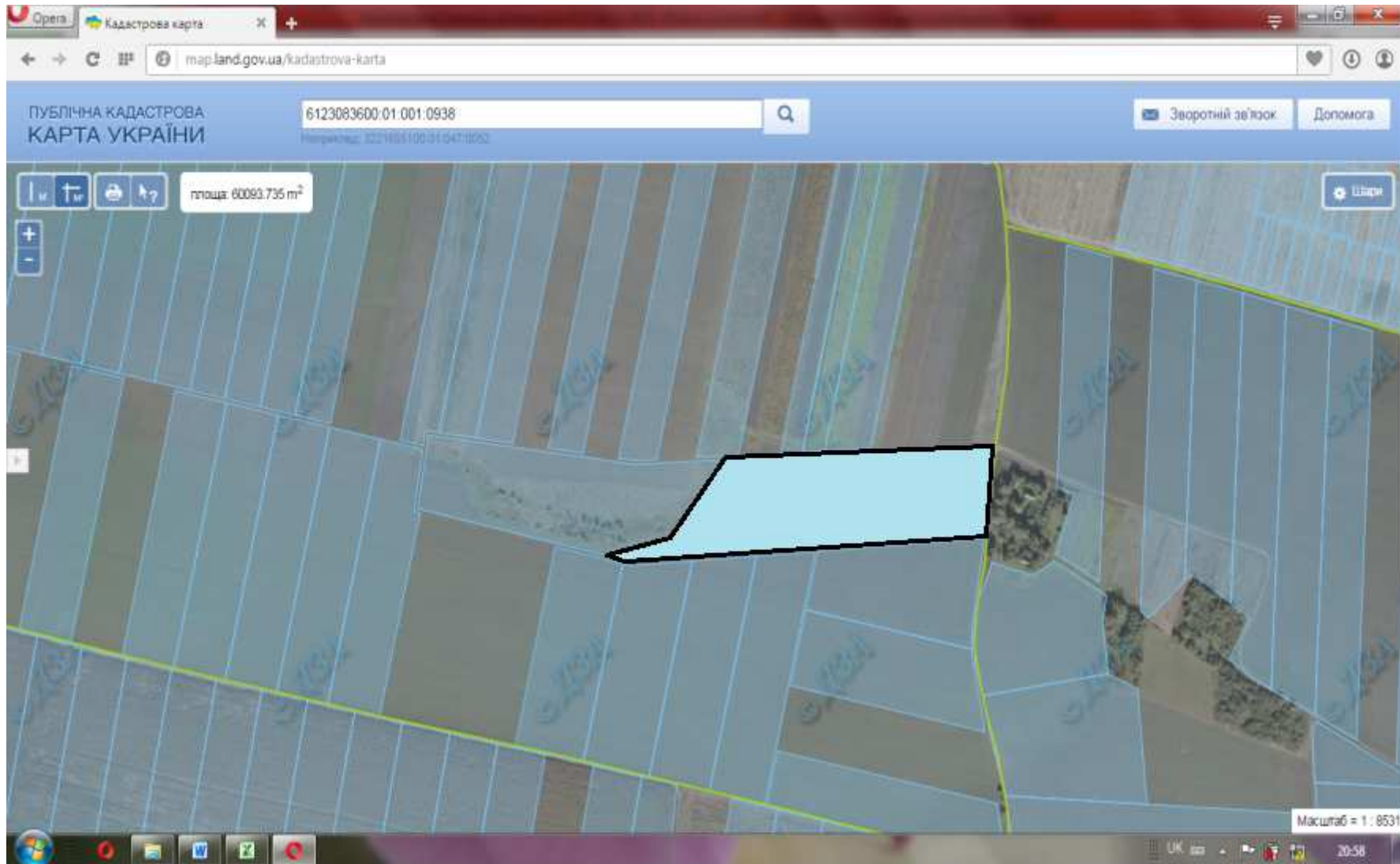
## Денисівська сільська рада (за межами населеного пункту)



-  Дані внесені до державного земельного кадастру (надано у власність)
-  Цільове призначення - для ведення особистого селянського господарства
- Площа – 6,0000 га.
- Кадастровий номер – 6123082800:01:001:0672

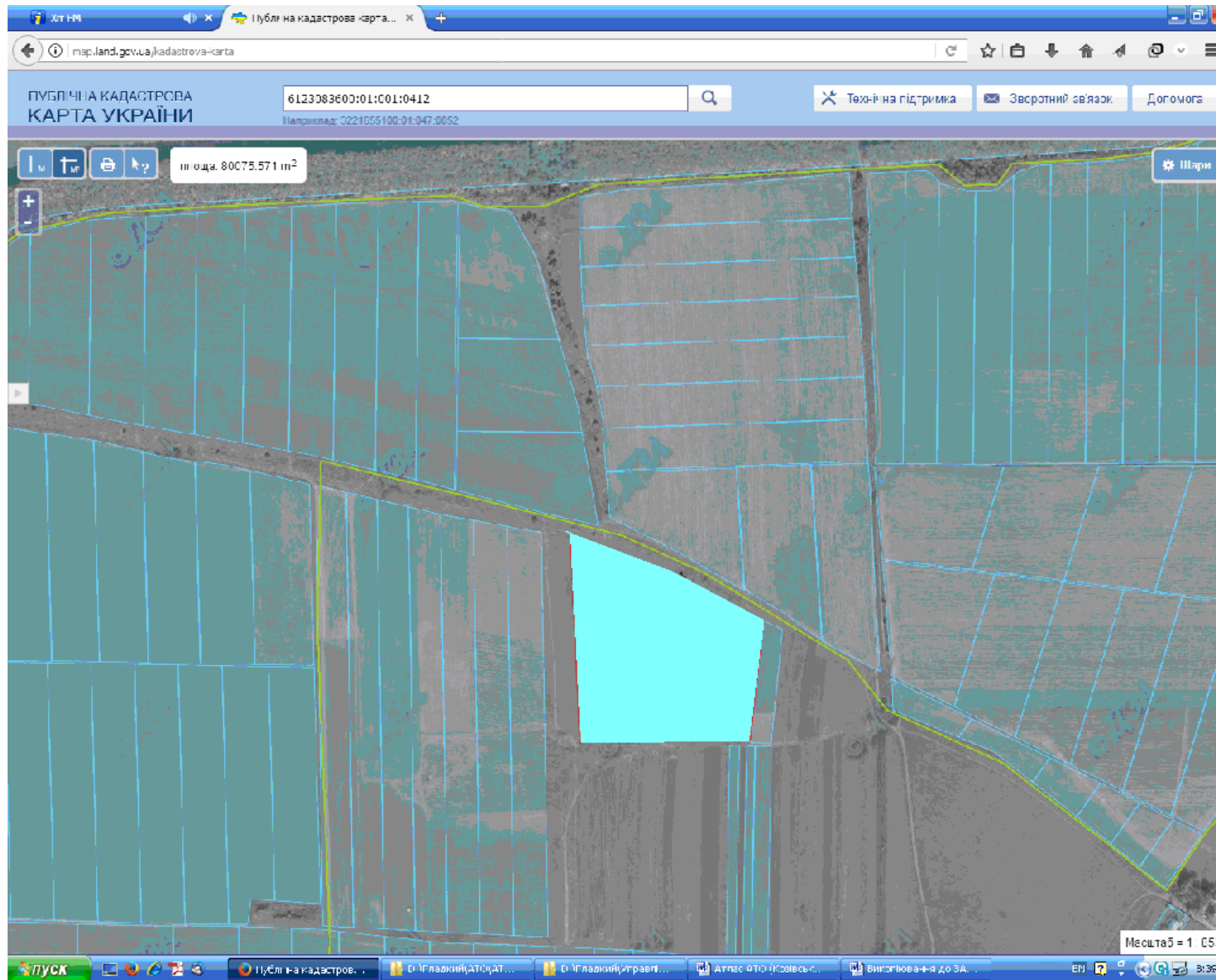
**Золотослобідська сільська рада Козівського району**

## Золотослобідська сільська рада (за межами населеного пункту)



- Дані внесені до державного земельного кадастру (надано у власність)
- Цільове призначення - для ведення особистого селянського господарства
- Площа – 6,0000 га.
- Кадастровий номер – 6123083600:01:001:0938

## Золотослобідська сільська рада (за межами населеного пункту)

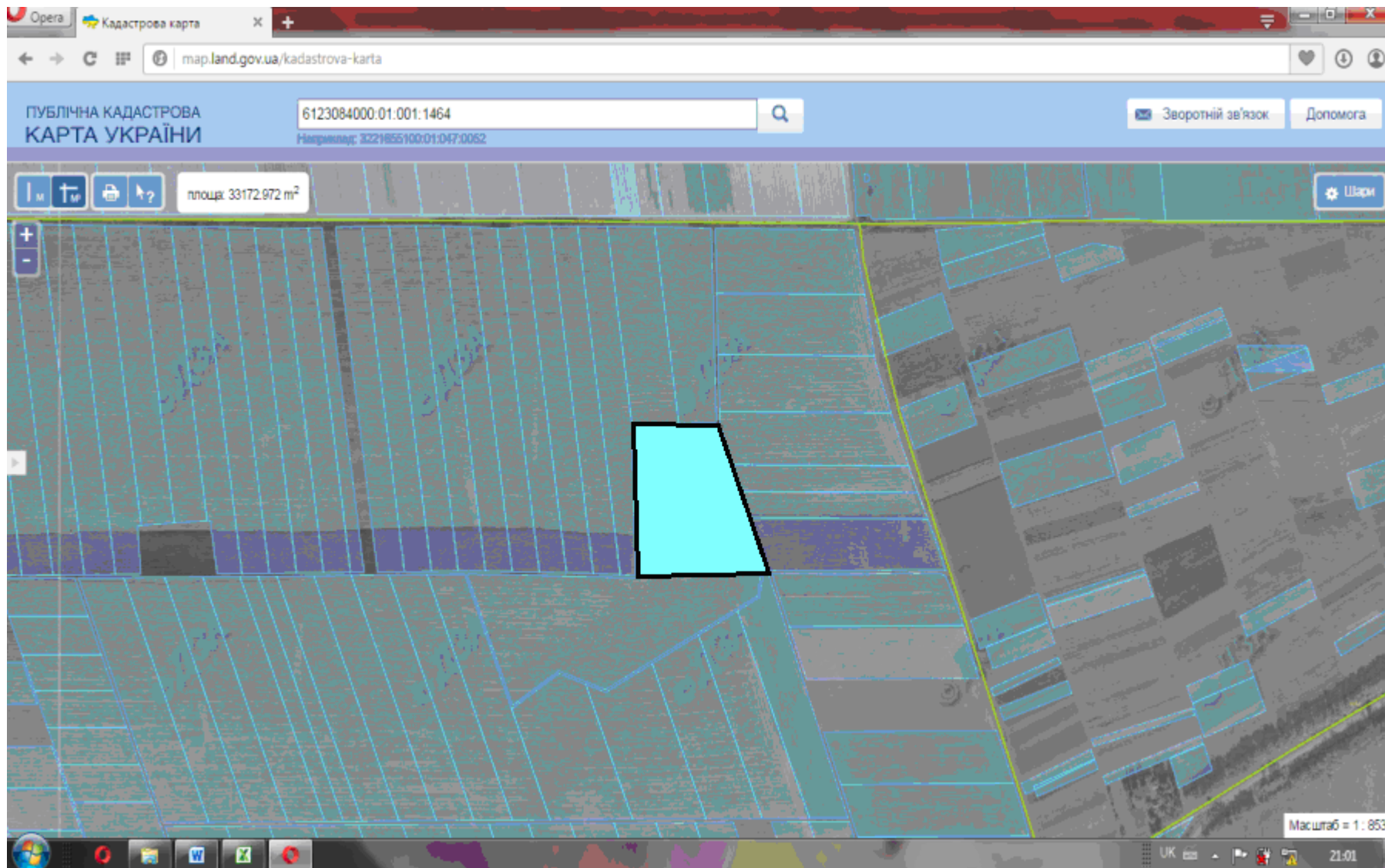


- Дані внесені до державного земельного кадастру (надано у власність)
- Цільове призначення - для ведення особистого селянського господарства
- Площа – 8,0000 га.
- Кадастровий номер –

**Ішківська сільська рада Козівського району**

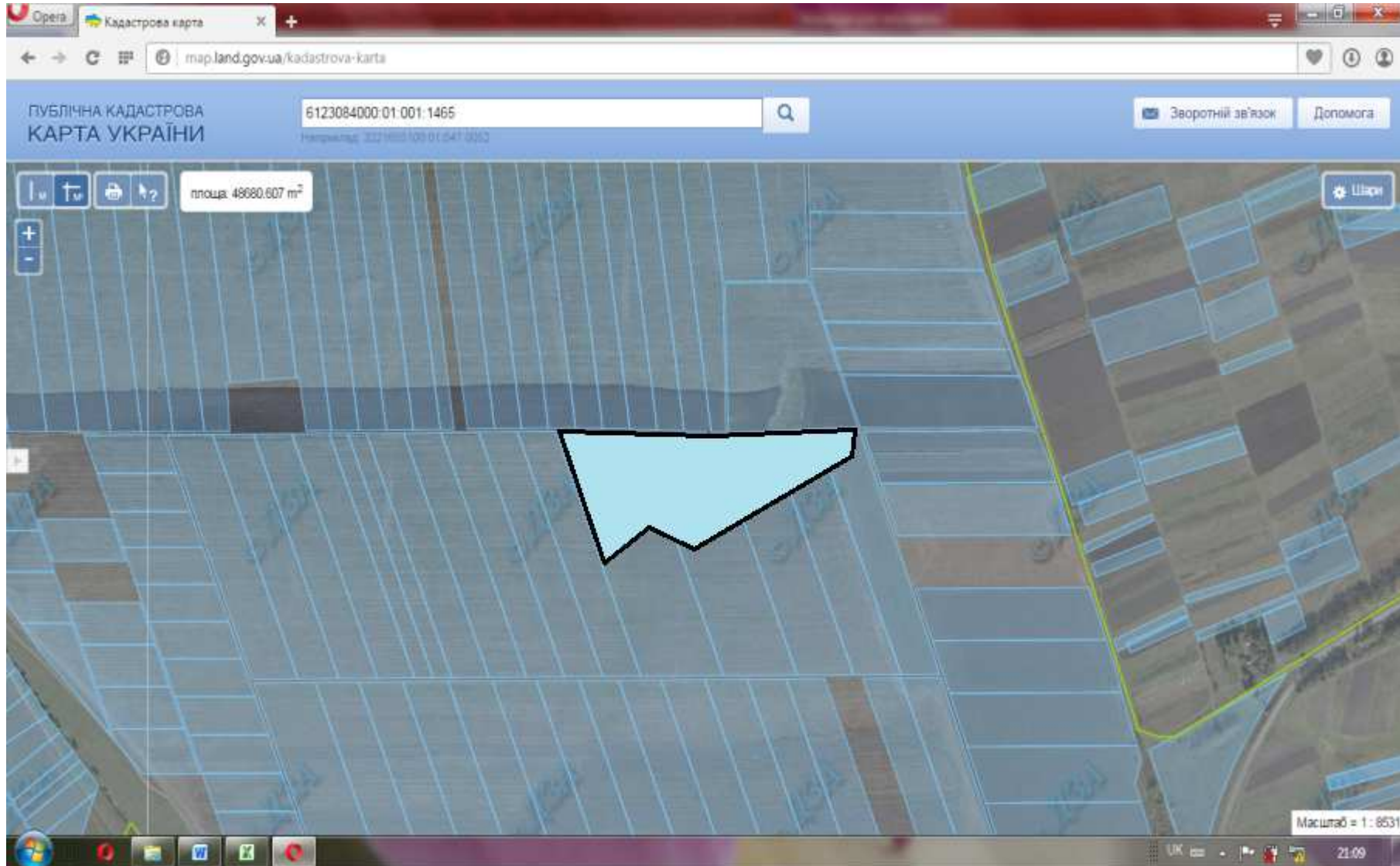




## Ішківська сільська рада (за межами населеного пункту)



- Дані внесені до державного земельного кадастру (надано у власність)
- Цільове призначення - для ведення особистого селянського господарства
- Площа – 3,3166 га.
- Кадастровий номер – 6123084000:01:001:1464

## Ішківська сільська рада (за межами населеного пункту)



-  Дані внесені до державного земельного кадастру (надано у власність)
-  Цільове призначення - для ведення особистого селянського господарства
- Площа – 4,8772 га.
- Кадастровий номер – 6123084000:01:001:1465

## Ішківська сільська рада (за межами населеного пункту)



- Надано дозвіл на розроблення проекту землеустрою
- Цільове призначення - для ведення особистого селянського господарства
- Площа – 2,0359 га.
- Кадастровий номер – 6123084000:01:001:1474

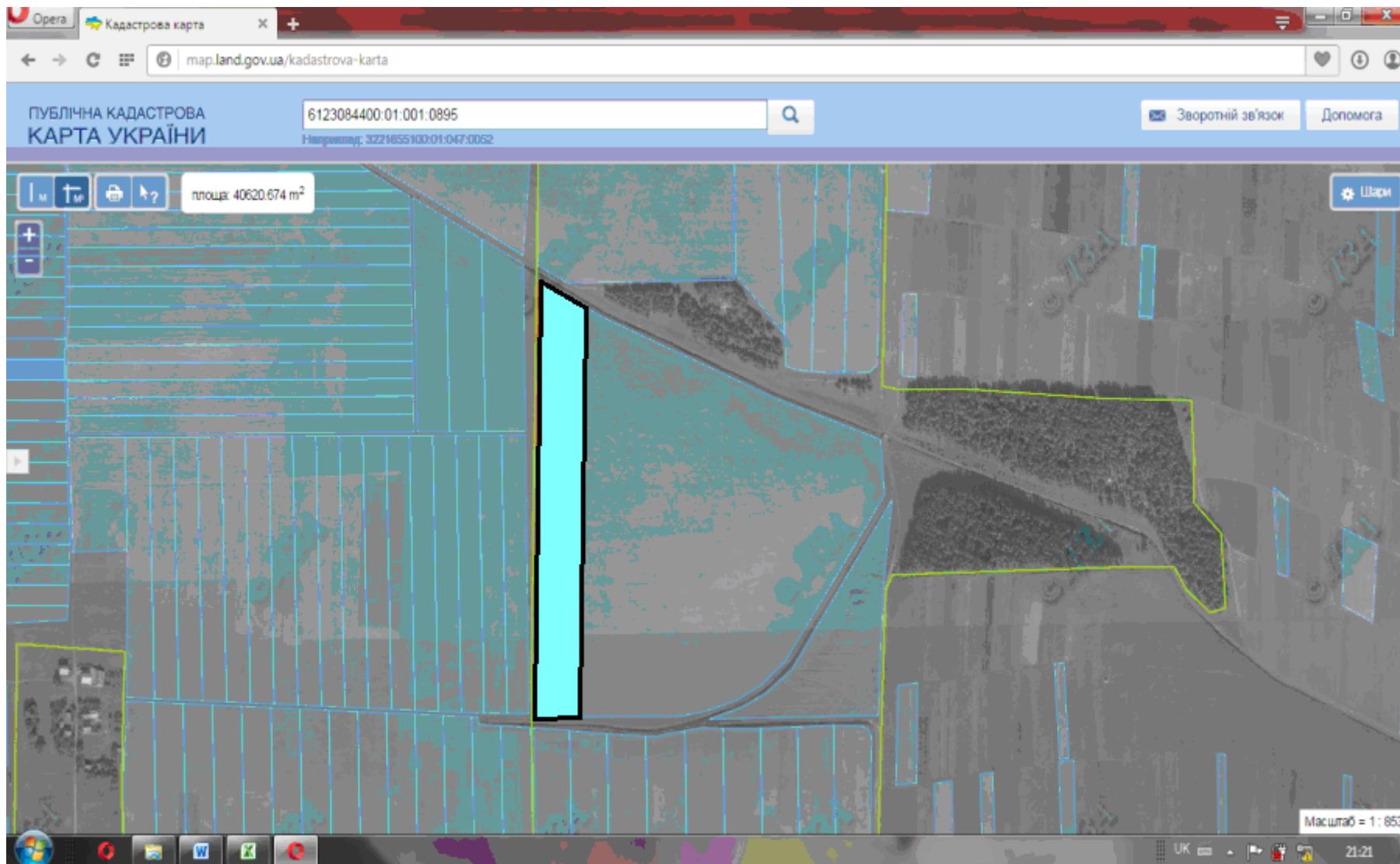
**Кальненська сільська рада Козівського району**

## Кальненська сільська рада (за межами населеного пункту)



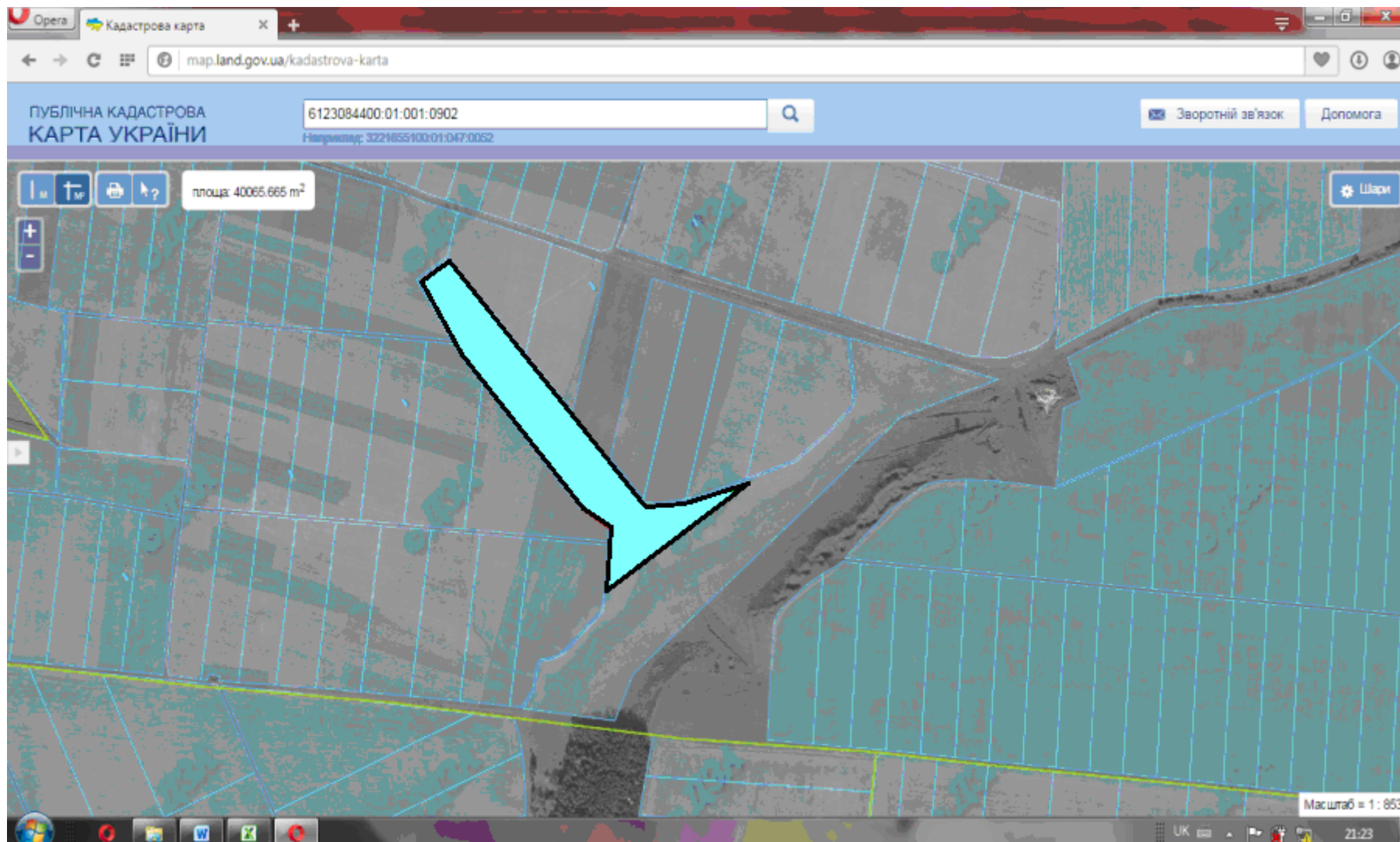
- Дані внесені до державного земельного кадастру (надано у власність)
- Цільове призначення - для ведення особистого селянського господарства
- Площа – 4,0000 га.
- Кадастровий номер – 6123084400:01:001:0897

## Кальненська сільська рада (за межами населеного пункту)



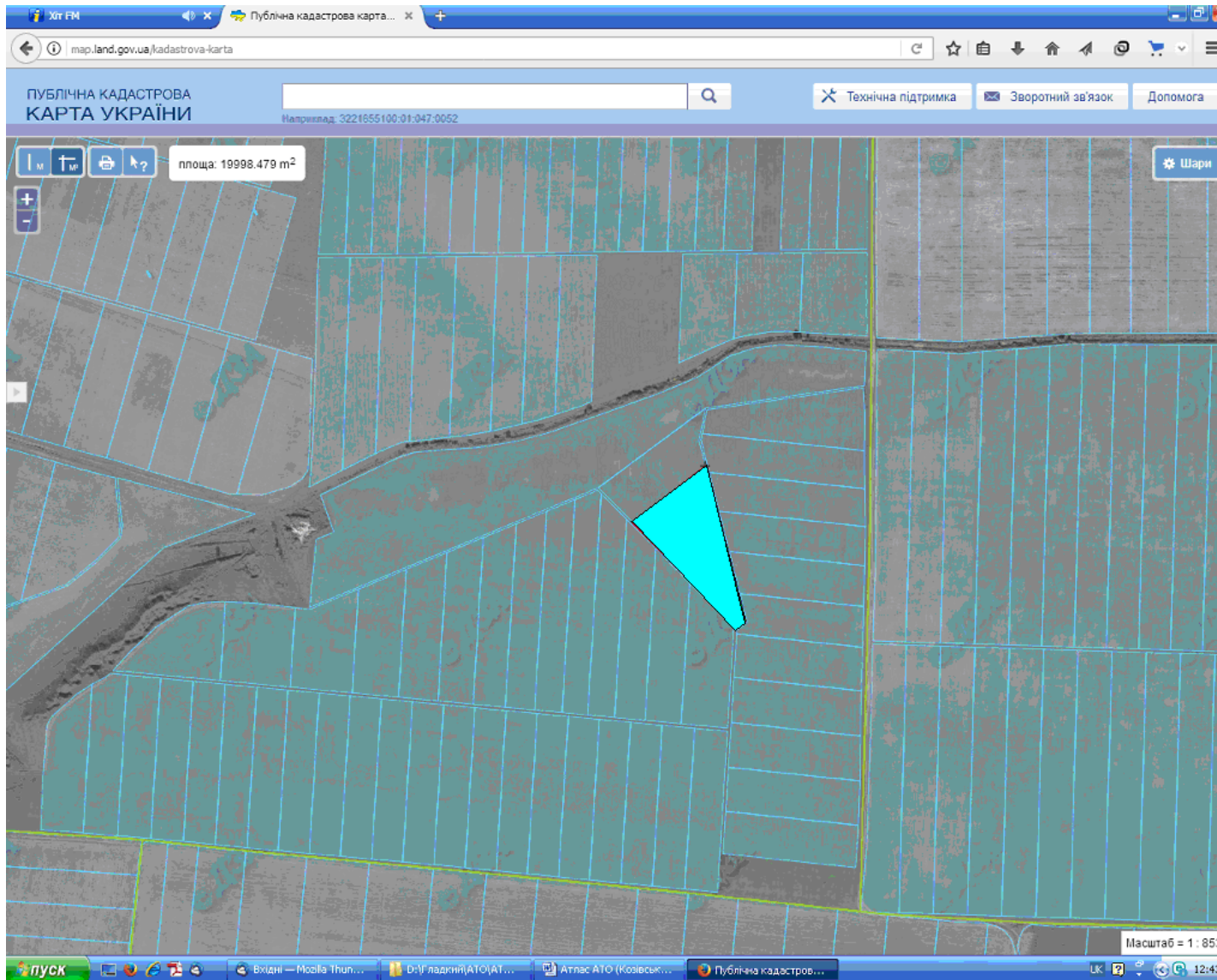
- Дані внесені до державного земельного кадастру (надано у власність)
- Цільове призначення - для ведення особистого селянського господарства
- Площа – 4,0000 га.
- Кадастровий номер – 6123084400:01:001:0895

## Кальненська сільська рада (за межами населеного пункту)



- Дані внесені до державного земельного кадастру (надано у власність)
- Цільове призначення - для ведення особистого селянського господарства
- Площа – 4,0000 га.
- Кадастровий номер – 6123084400:01:001:0902

## Кальненська сільська рада (за межами населеного пункту)



Дані внесені до державного земельного кадастру (надано у власність)

Цільове призначення - для ведення особистого селянського господарства

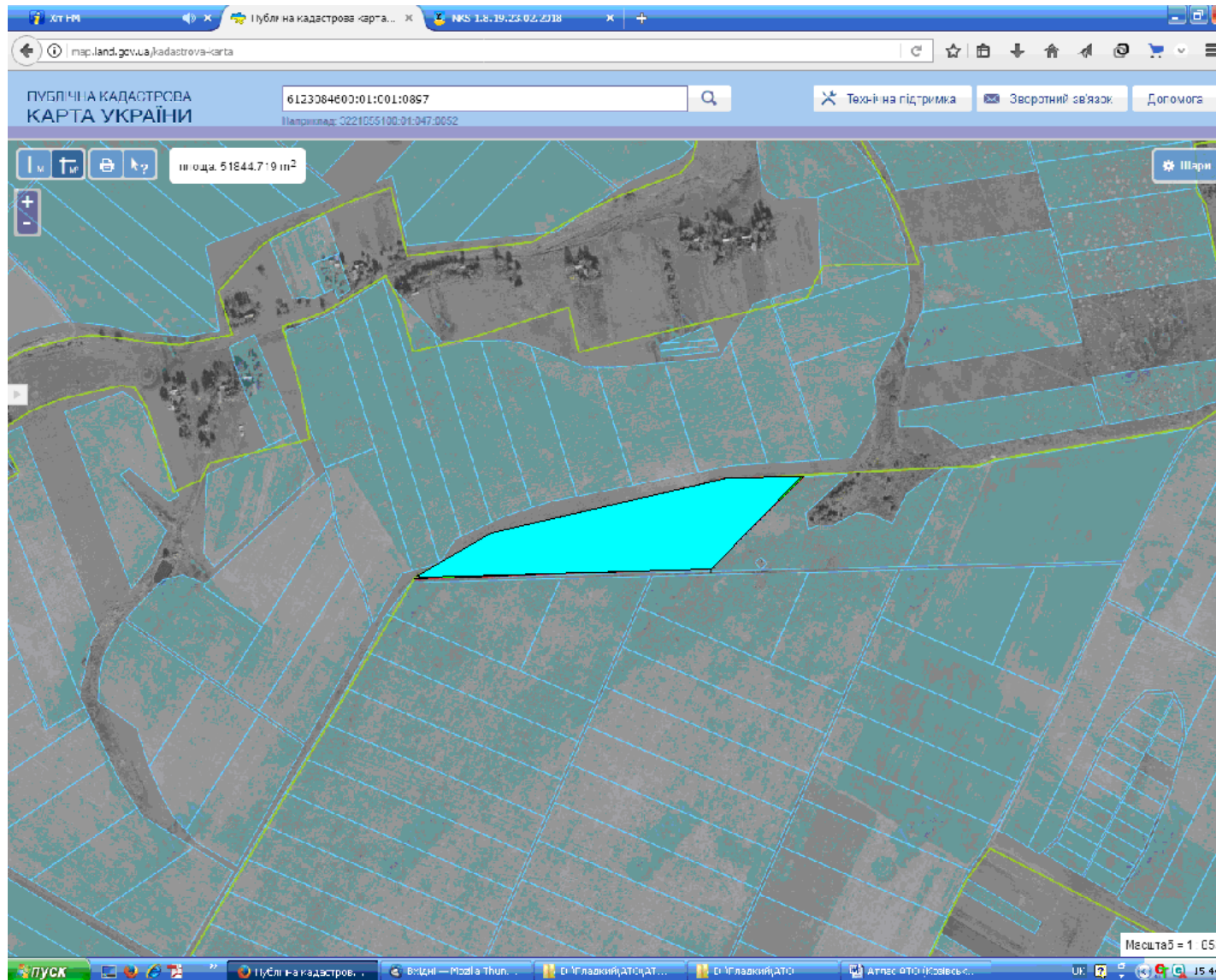
Площа – 2,0000 га.

Кадастровий номер – 6123084400:01:001:0896



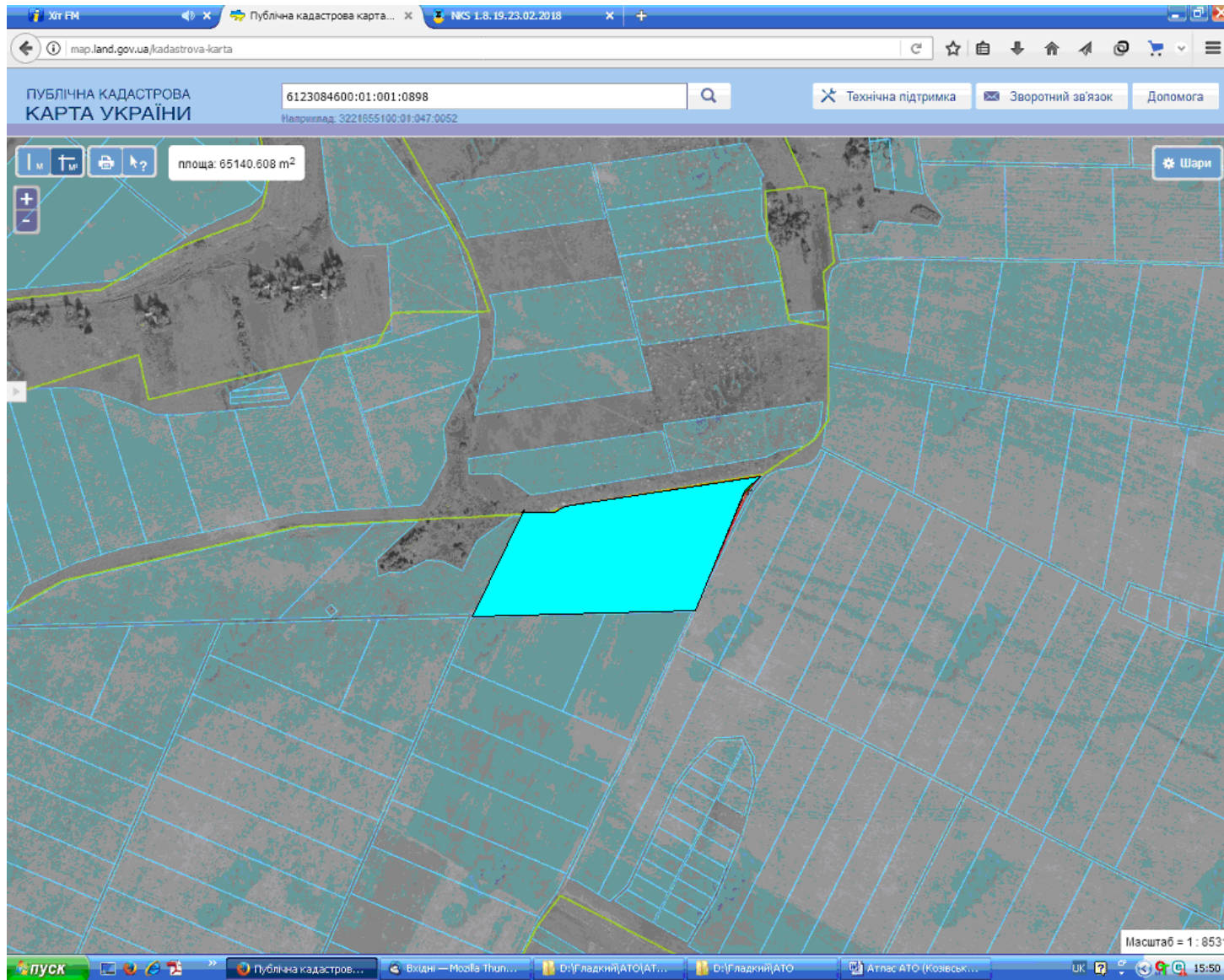
**Козівківська сільська рада Козівського району**



## Козівківська сільська рада (за межами населеного пункту)



Дані внесені до державного земельного кадастру (надано у власність)  
Цільове призначення - для ведення особистого селянського господарства  
Площа – 5,1840 га.  
Кадастровий номер – 6123084600:01:001:0897

## Козівківська сільська рада (за межами населеного пункту)



-  Дані внесені до державного земельного кадастру (надано у власність)
-  Цільове призначення - для ведення особистого селянського господарства
- Площа – 6,5160 га.
- Кадастровий номер – 6123084600:01:001:0898

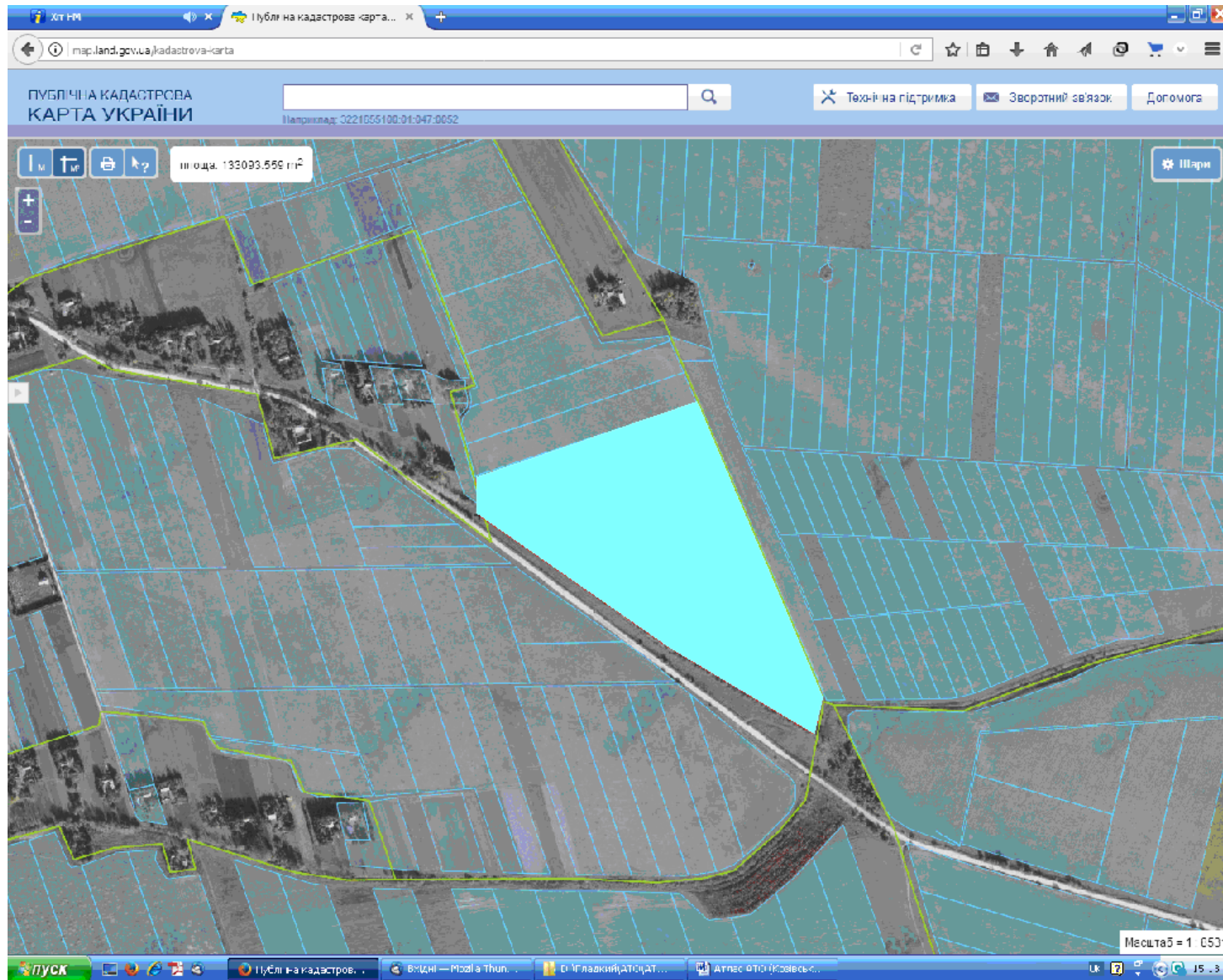
**Конюхівська сільська рада Козівського району**

## Конюхівська сільська рада (за межами населеного пункту)



- Дані внесені до державного земельного кадастру (надано у власність)
- Цільове призначення - для ведення особистого селянського господарства
- Площа – 8,0000 га.
- Кадастровий номер – 6123084800:01:001:1766

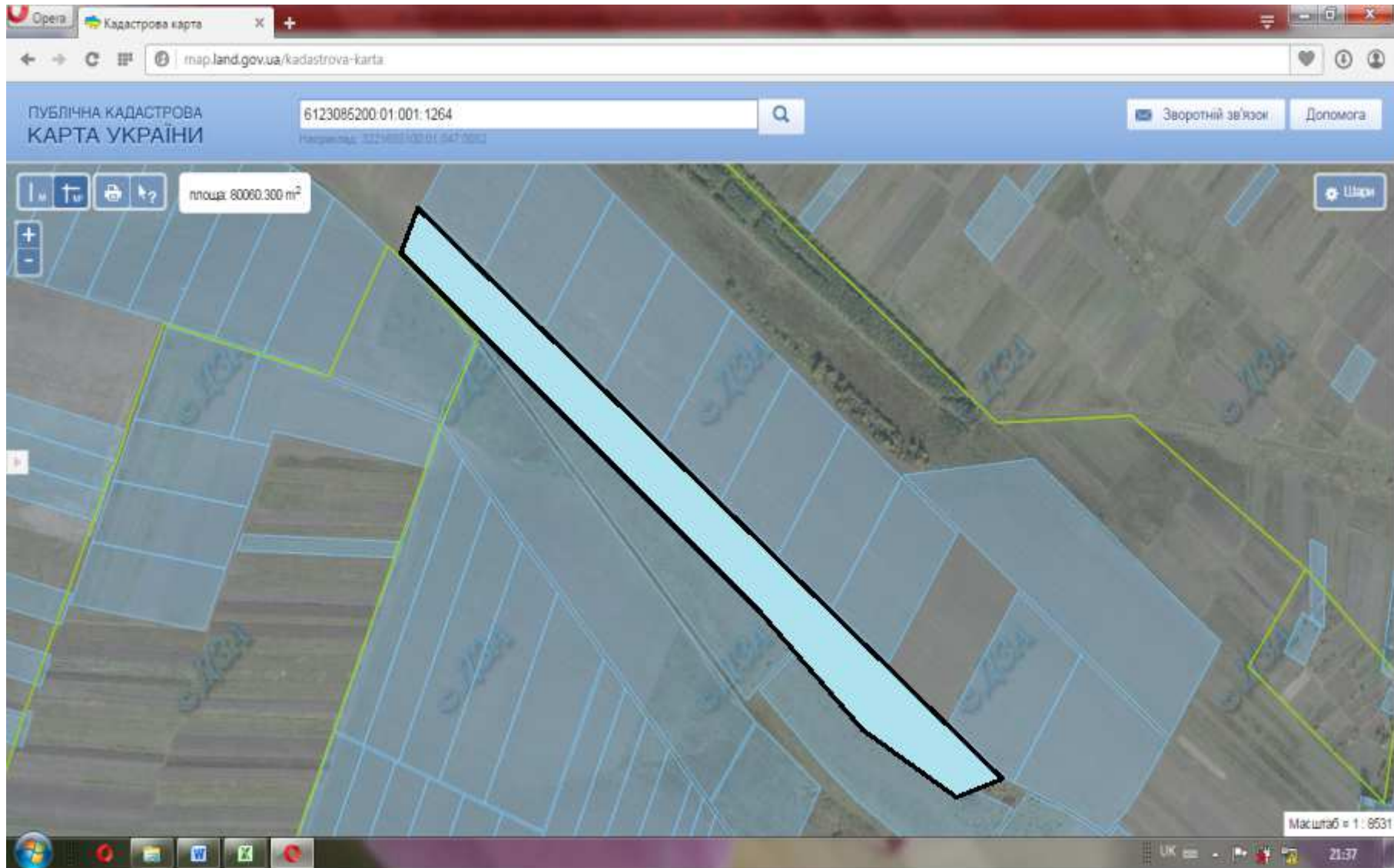
## Конюхівська сільська рада (за межами населеного пункту)





- Дані внесені до державного земельного кадастру (надано у власність)
- Цільове призначення - для ведення особистого селянського господарства
- Площа – 13,3071 га.
- Кадастровий номер – 6123084800:01:001:1849

**Кривенська сільська рада Козівського району**

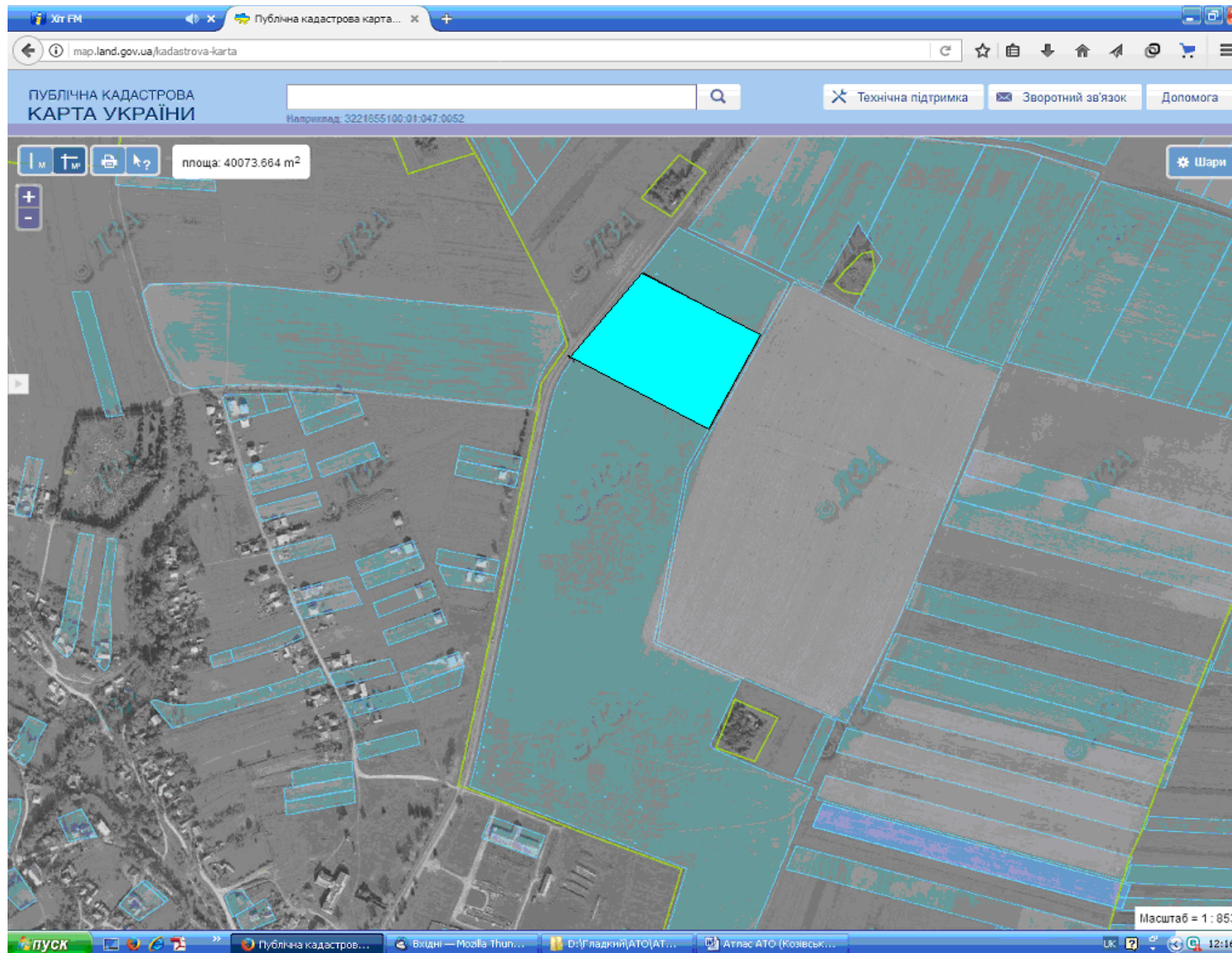
## Кривенська сільська рада (за межами населеного пункту)





-  Дані внесені до державного земельного кадастру (надано у власність)
-  Цільове призначення - для ведення особистого селянського господарства
- Площа – 8,0000 га.
- Кадастровий номер – 6123085200:01:001:1264



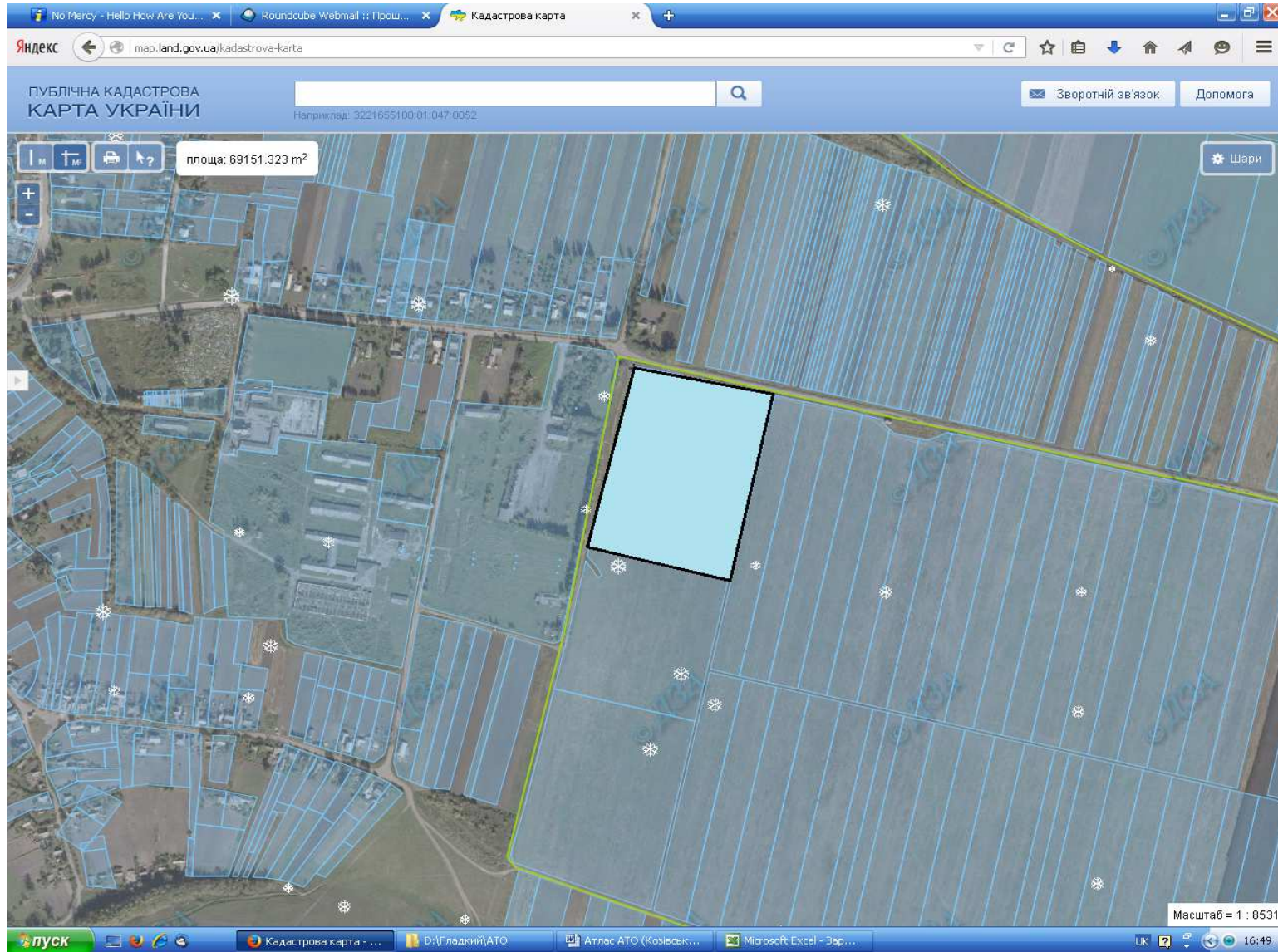
## Кривенська сільська рада (за межами населеного пункту)



-  Дані внесені до державного земельного кадастру (надано у власність)
-  Цільове призначення - для ведення особистого селянського господарства
- Площа – 4,0000 га.
- Кадастровий номер – 6123085200:01:001:1262

**Купчинецька сільська рада Козівського району**



## Купчинецька сільська рада (за межами населеного пункту)



Дані внесені до державного земельного кадастру (надано у власність)  
Цільове призначення - для ведення особистого селянського господарства  
Площа – 6,9134 га.  
Кадастровий номер – 6123085600:01:001:1581

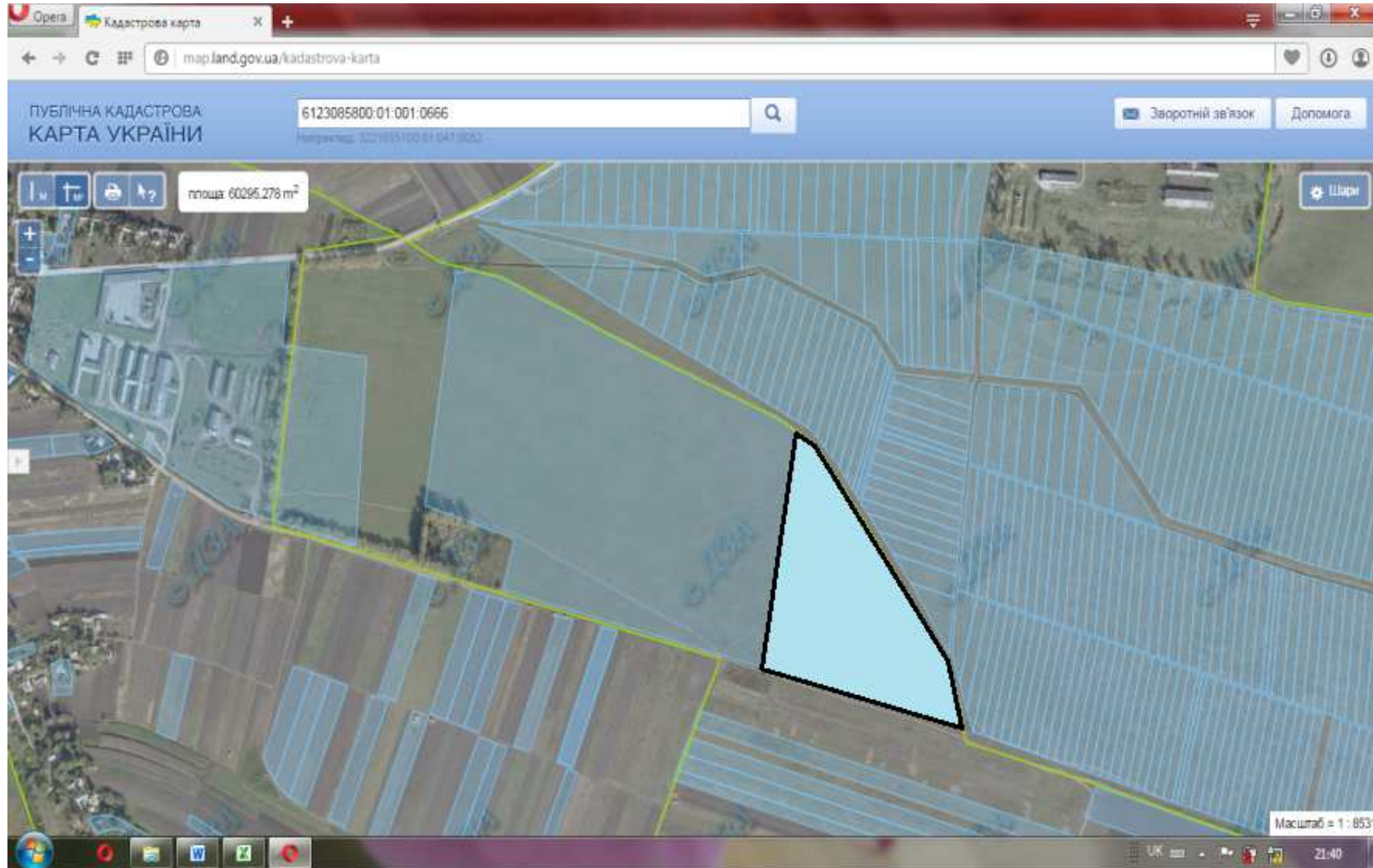
## Купчинецька сільська рада (за межами населеного пункту)



-  Дані внесені до державного земельного кадастру (надано у власність)
-  Цільове призначення - для ведення особистого селянського господарства
- Площа – 4,0000 га.
- Кадастровий номер – 6123085600:01:001:1563

**Малоплавчанська сільська рада Козівського району**

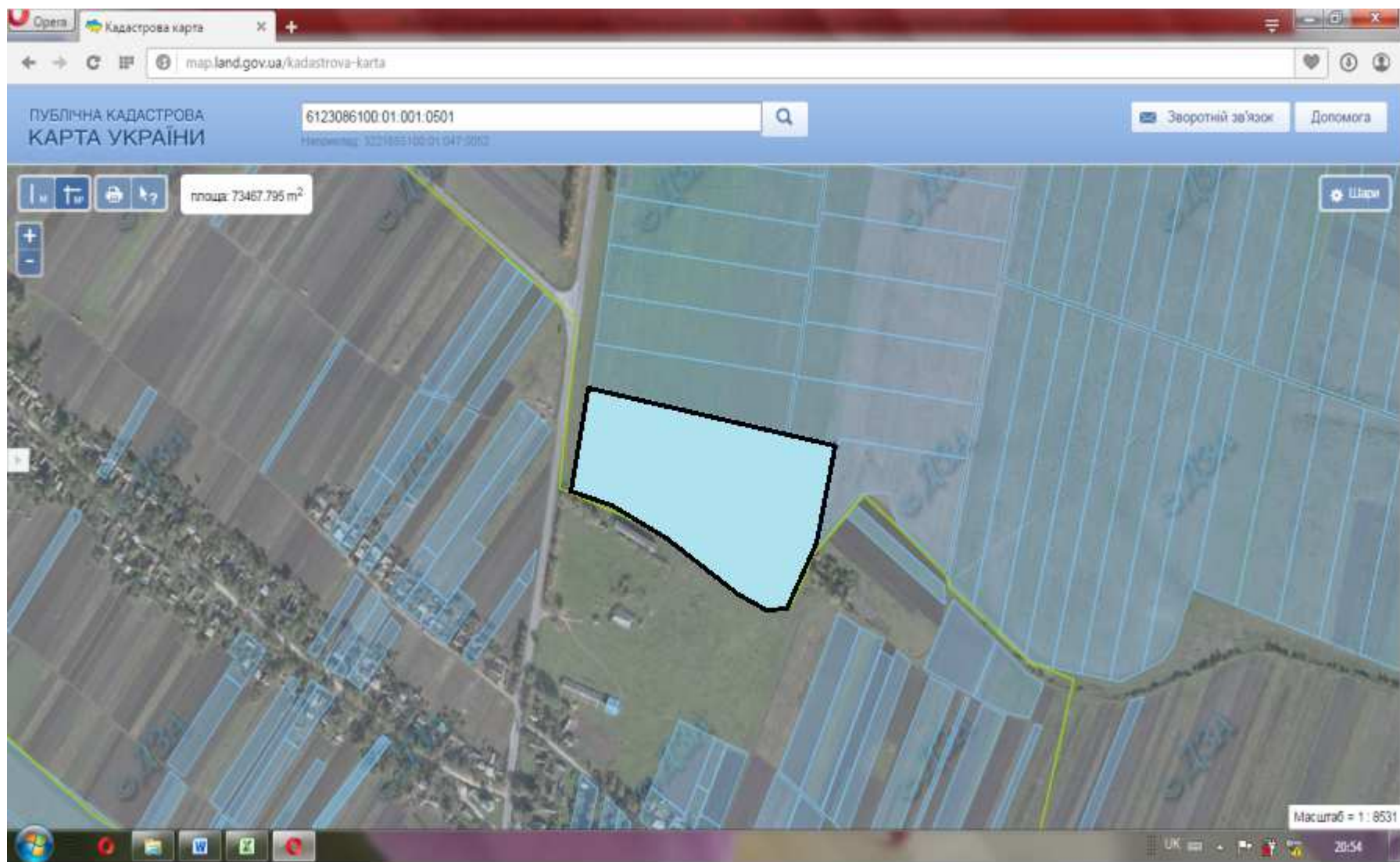
## Малоплавчанська сільська рада (за межами населеного пункту)



- Дані внесені до державного земельного кадастру (надано у власність)
- Цільове призначення - для ведення особистого селянського господарства
- Площа – 6,0000 га.
- Кадастровий номер – 6123085800:01:001:0666

**Олесинська сільська рада Козівського району**

**Олесинська сільська рада (за межами населеного пункту)**



- Дані внесені до державного земельного кадастру (надано у власність)
- Цільове призначення - для ведення особистого селянського господарства
- Площа – 7,3484 га.
- Кадастровий номер – 6123086100:01:001:0501

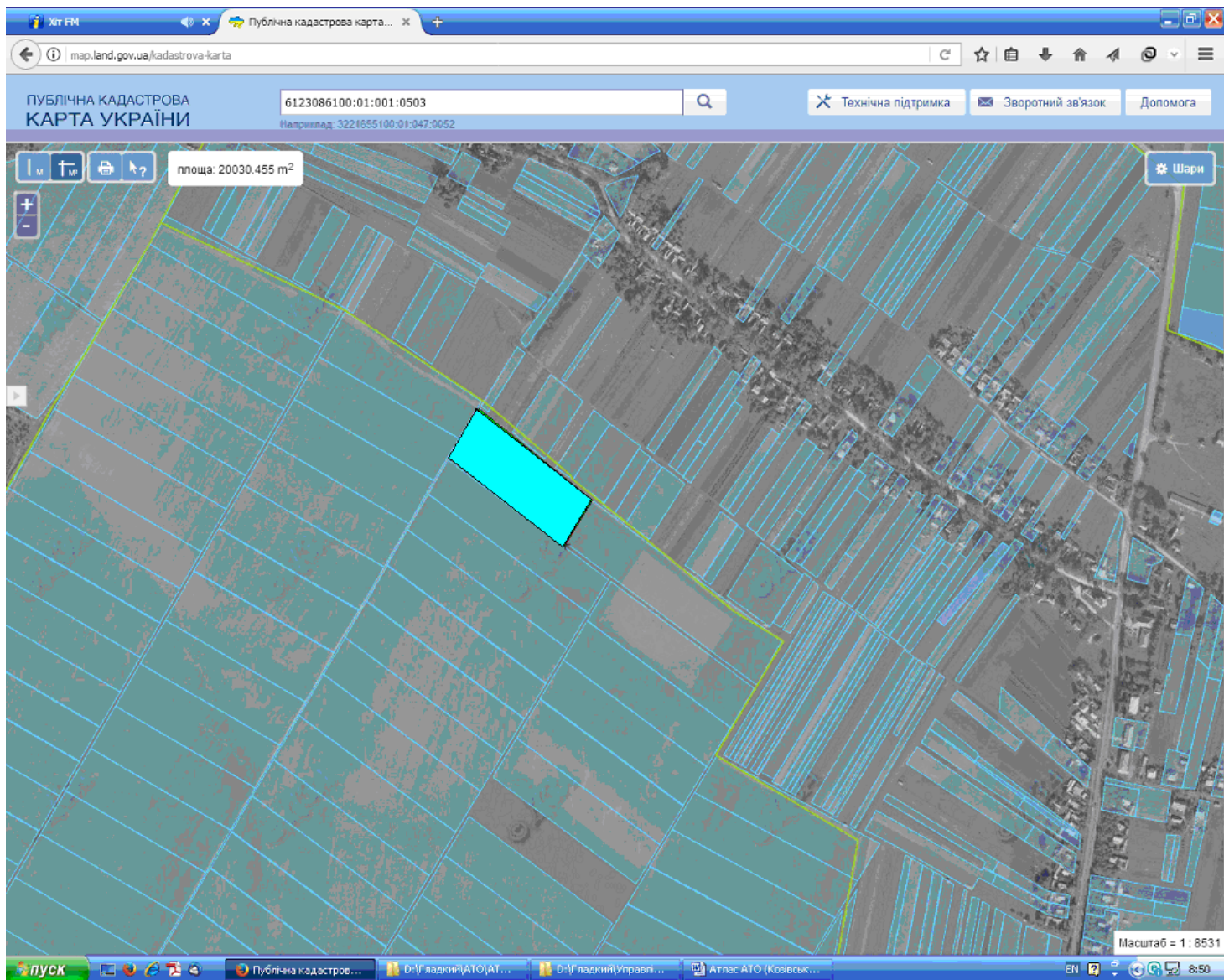
**Олесинська сільська рада (за межами населеного пункту)**





- Дані внесені до державного земельного кадастру (надано у власність)
- Цільове призначення - для ведення особистого селянського господарства
- Площа – 14,5085 га.
- Кадастровий номер – 6123086100:01:001:0507

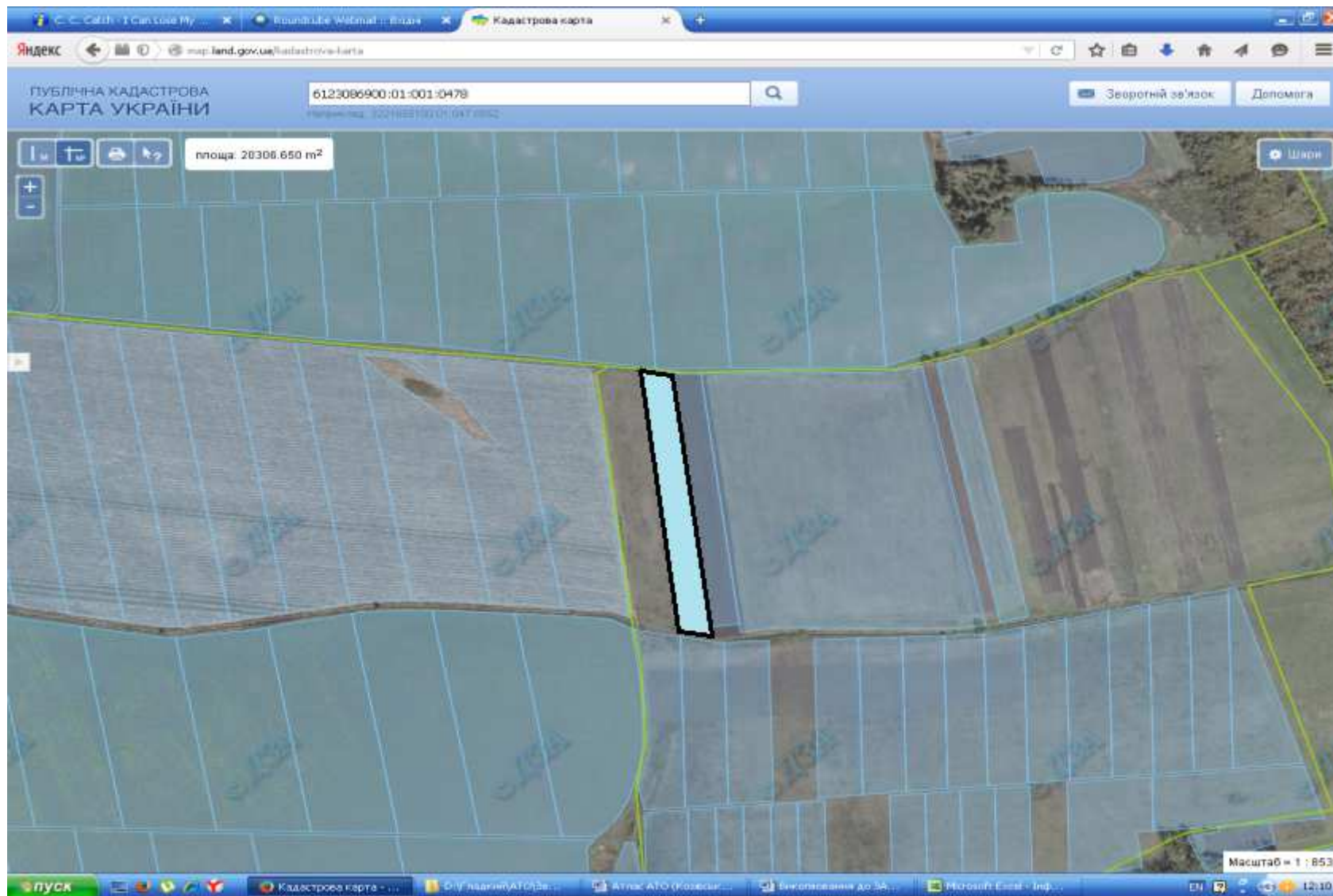
**Олесинська сільська рада (за межами населеного пункту)**





- Дані внесені до державного земельного кадастру (надано у власність)
- Цільове призначення - для ведення особистого селянського господарства
- Площа – 2,0000 га.
- Кадастровий номер – 6123086100:01:001:0503 (частина ділянки)

**Покропивнянська сільська рада Козівського району**

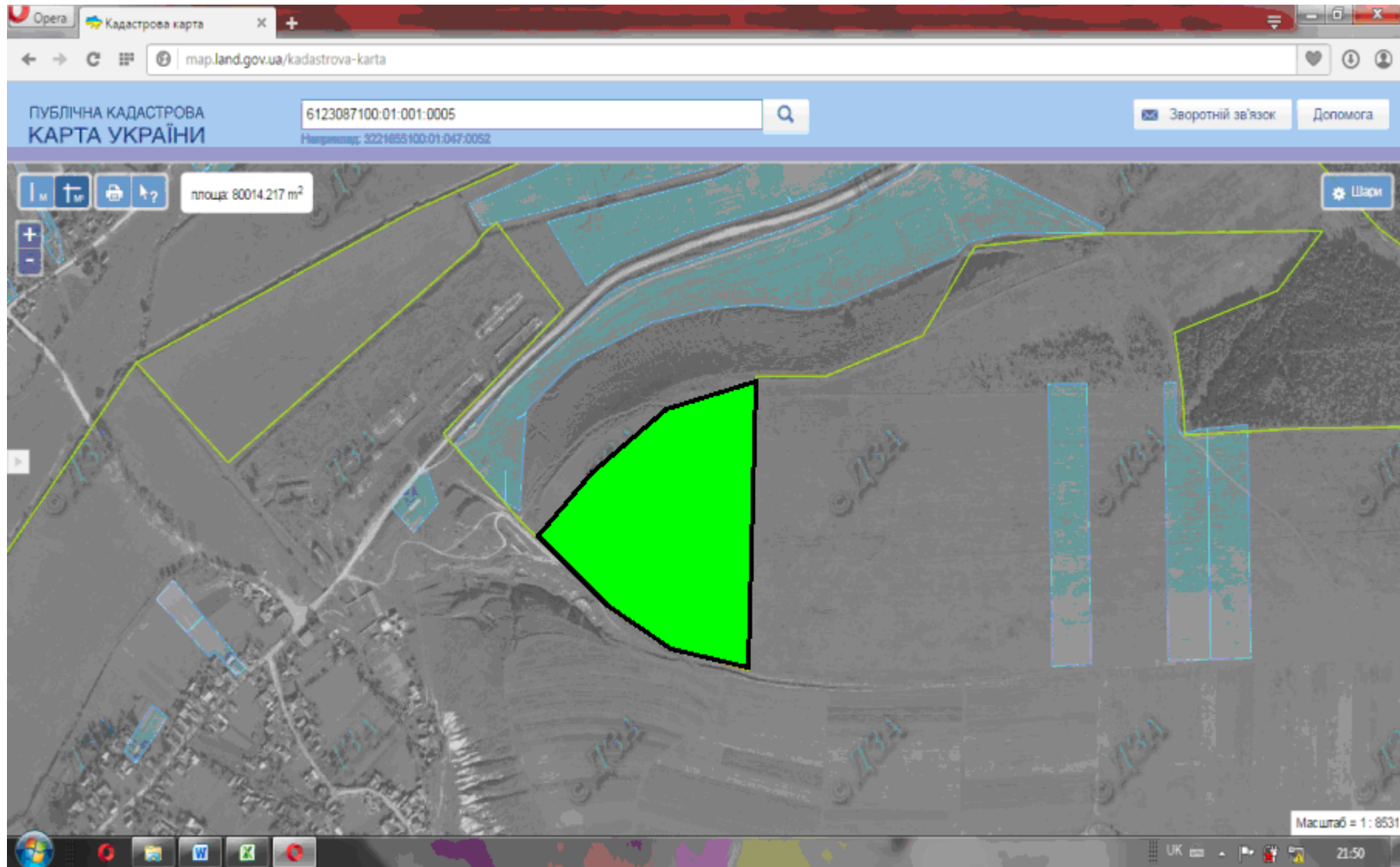
## Покропивнянська сільська рада (за межами населеного пункту)



-  Дані внесені до державного земельного кадастру (надано у власність)
-  Цільове призначення - для ведення особистого селянського господарства
- Площа – 2,0000 га.
- Кадастровий номер – 6123086900:01:001:0478

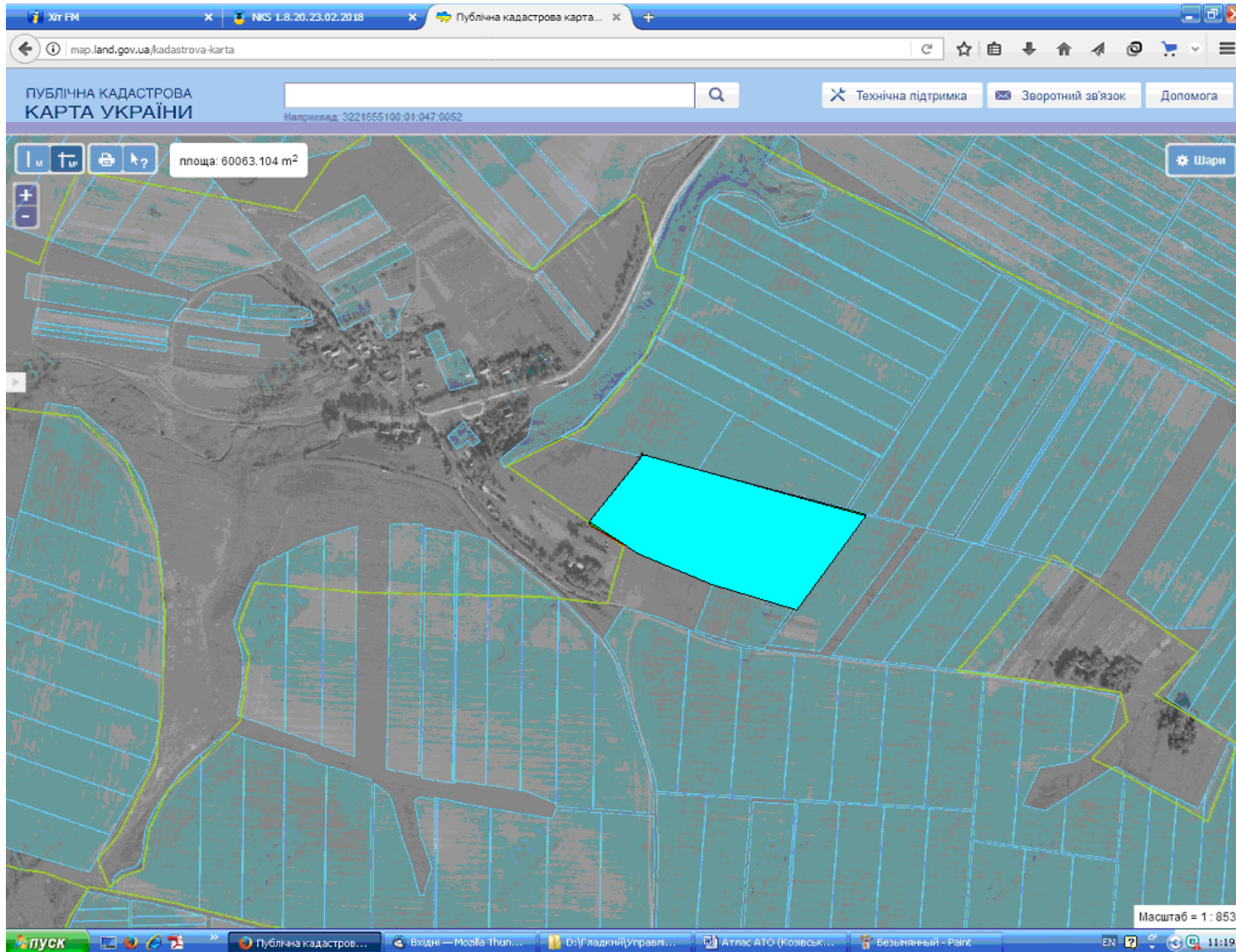
**Потіцька сільська рада Козівського району**

## Потіцька сільська рада (за межами населеного пункту)



- Надано дозвіл на розроблення проекту землеустрою
- Цільове призначення - для ведення особистого селянського господарства
- Площа – 8,0000 га. Кадастровий номер –

## Потіцька сільська рада (за межами населеного пункту)

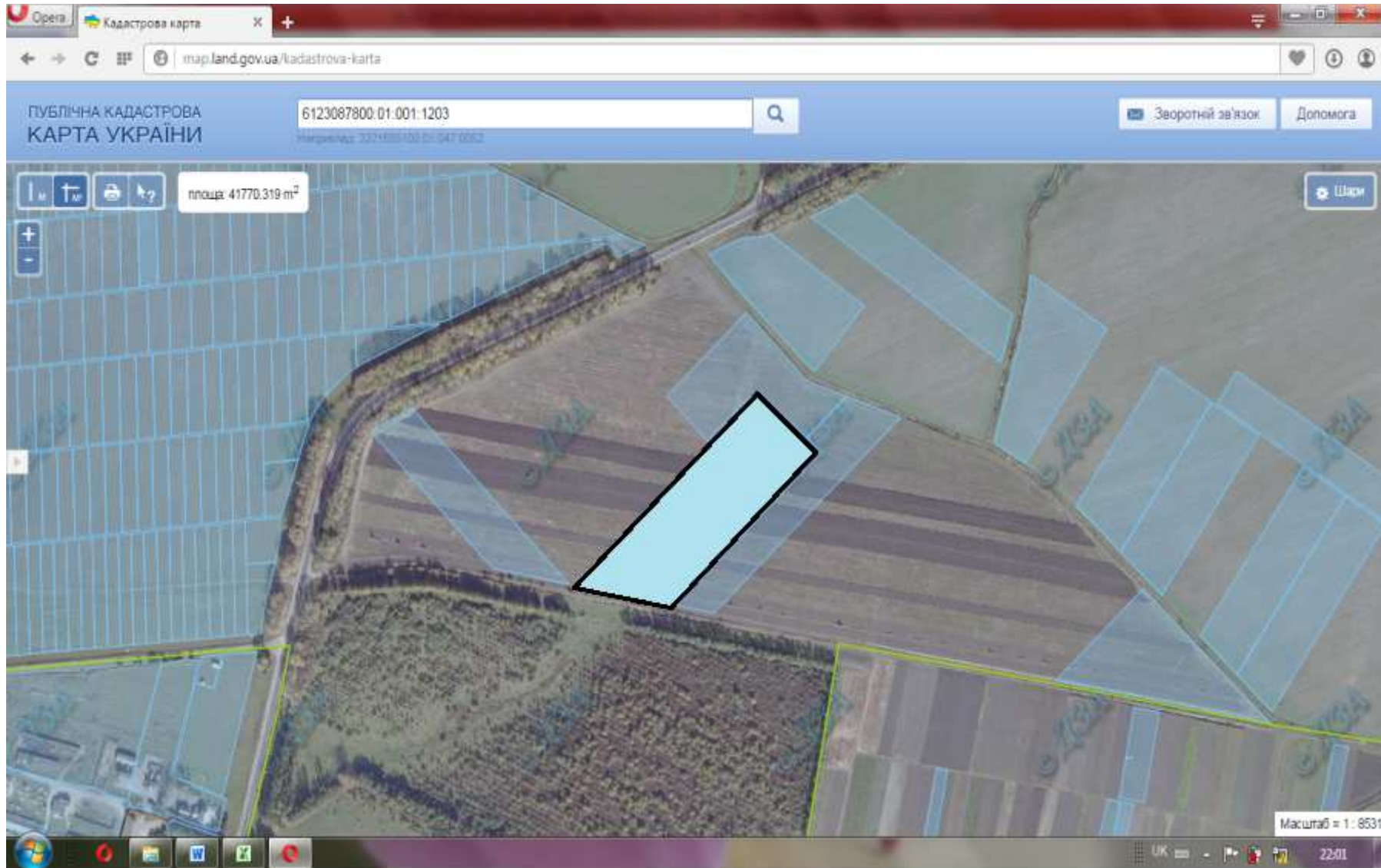


- Дані внесені до державного земельного кадастру (надано у власність)
- Цільове призначення - для ведення особистого селянського господарства
- Площа – 6,0000 га.
- Кадастровий номер –

**Теопі́льська сільська рада Козівського району**

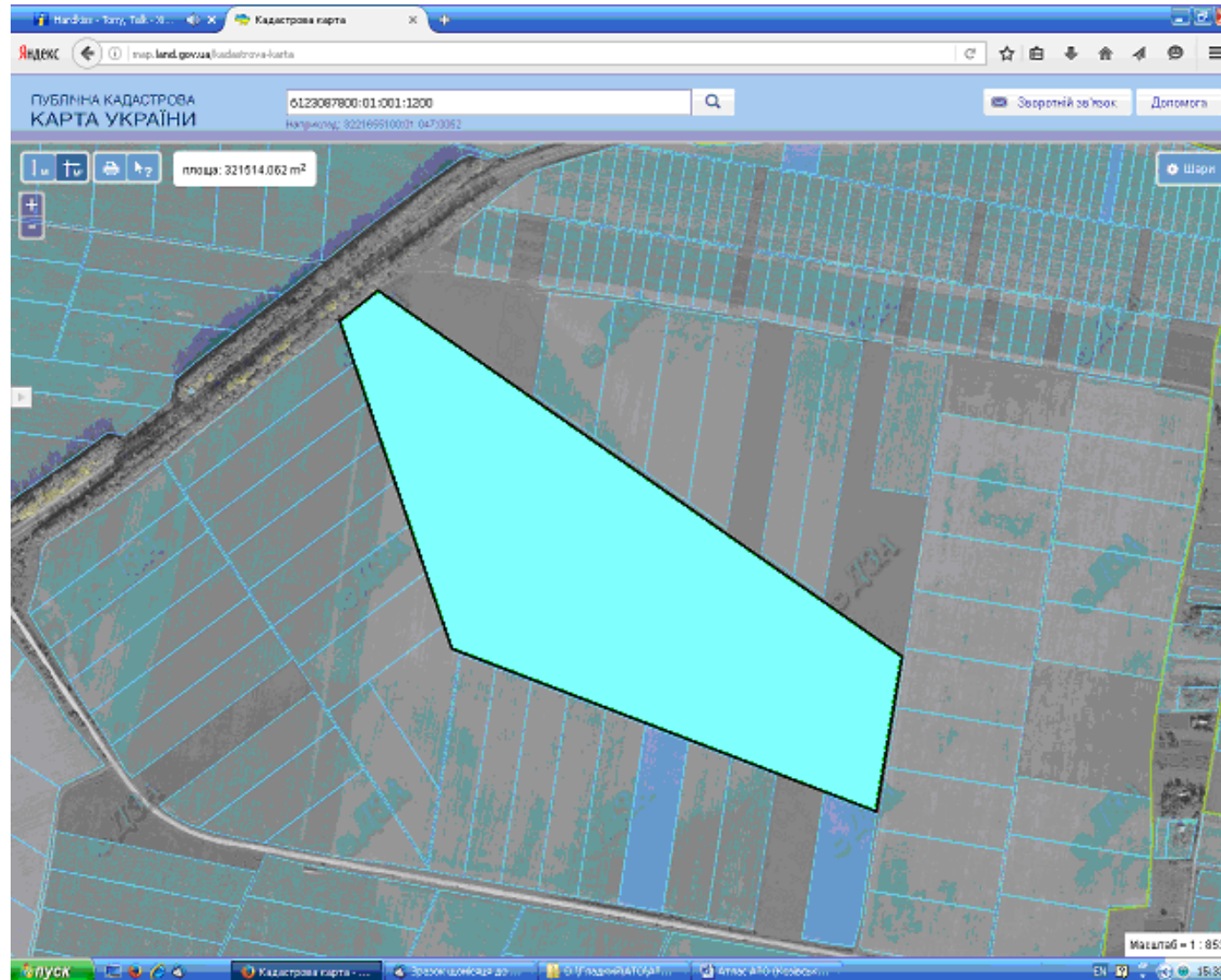



## Теофіпільська сільська рада (за межами населеного пункту)



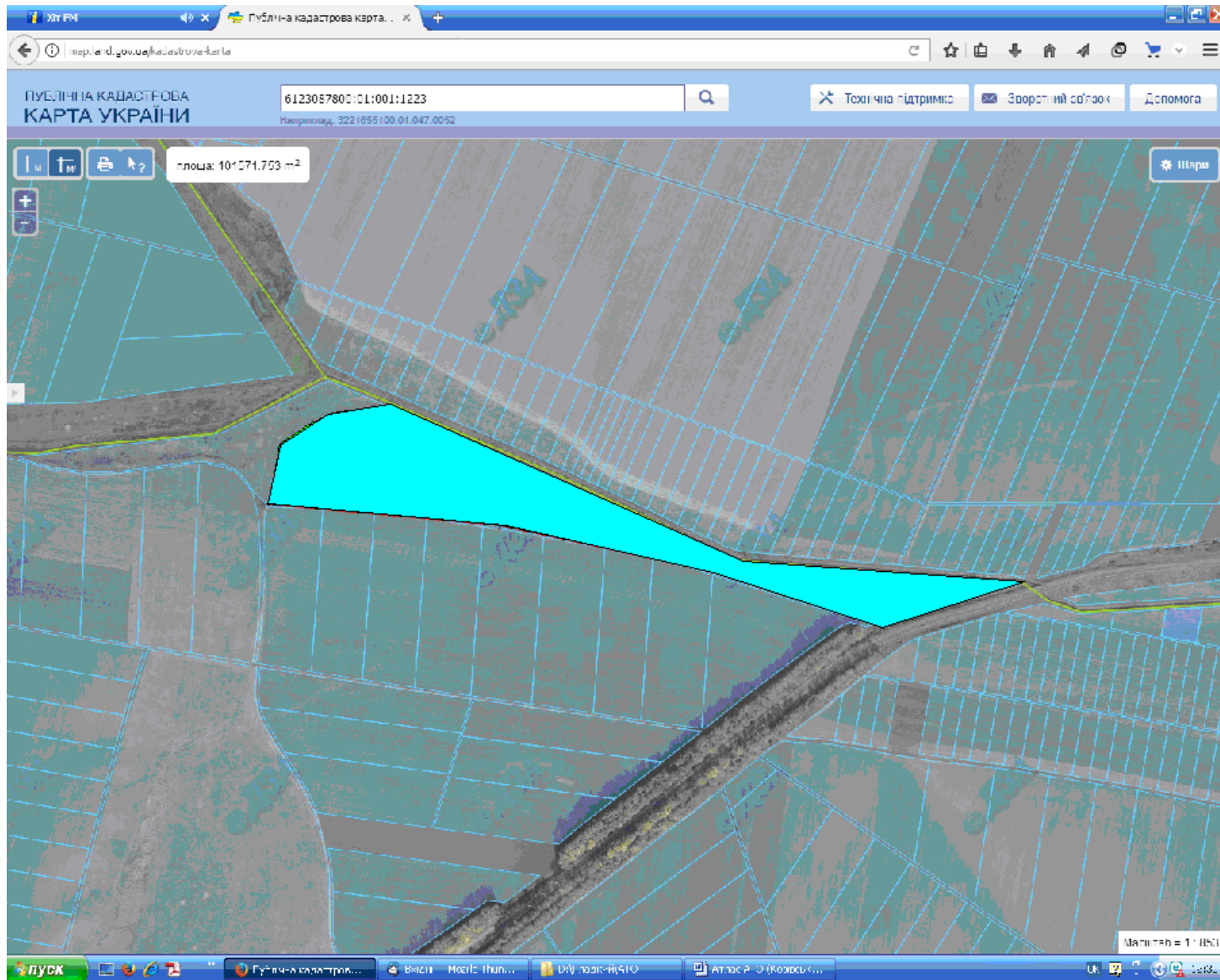
- Дані внесені до державного земельного кадастру (надано у власність)
- Цільове призначення - для ведення особистого селянського господарства
- Площа – 4,1789 га.
- Кадастровий номер – 6123087800:01:001:1203

## Теофіпільська сільська рада (за межами населеного пункту)



-  Дані внесені до державного земельного кадастру (надано у власність)
- Цільове призначення - для ведення особистого селянського господарства
- Площа – 32,1539 га.
- Кадастровий номер – 6123087800:01:001:1200

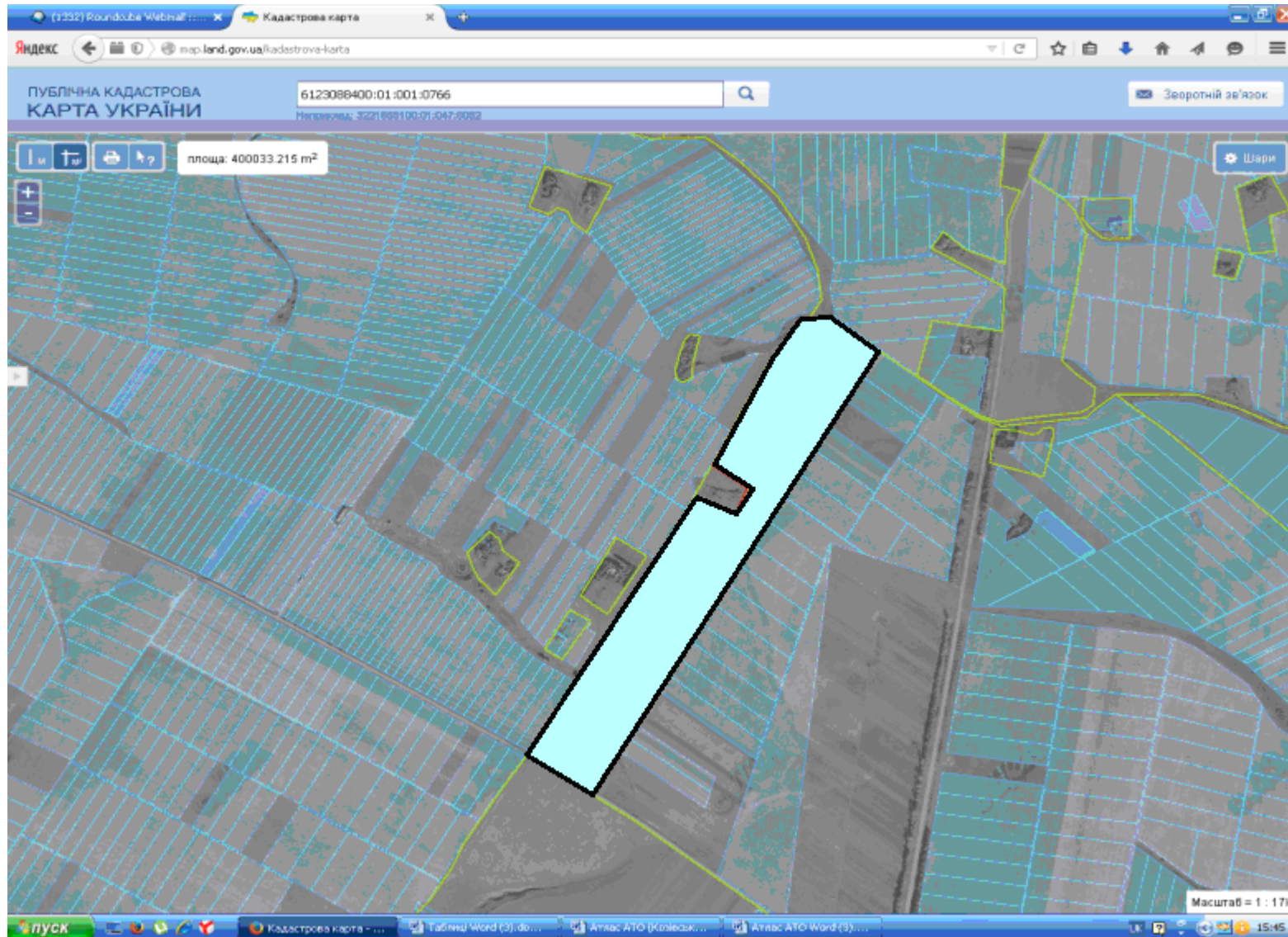
## Теофіпільська сільська рада (за межами населеного пункту)



- Дані внесені до державного земельного кадастру (надано у власність)
- Цільове призначення - для ведення особистого селянського господарства
- Площа – 10,1584 га.
- Кадастровий номер – 6123087800:01:001:1233

**Ценівська сільська рада Козівського району**

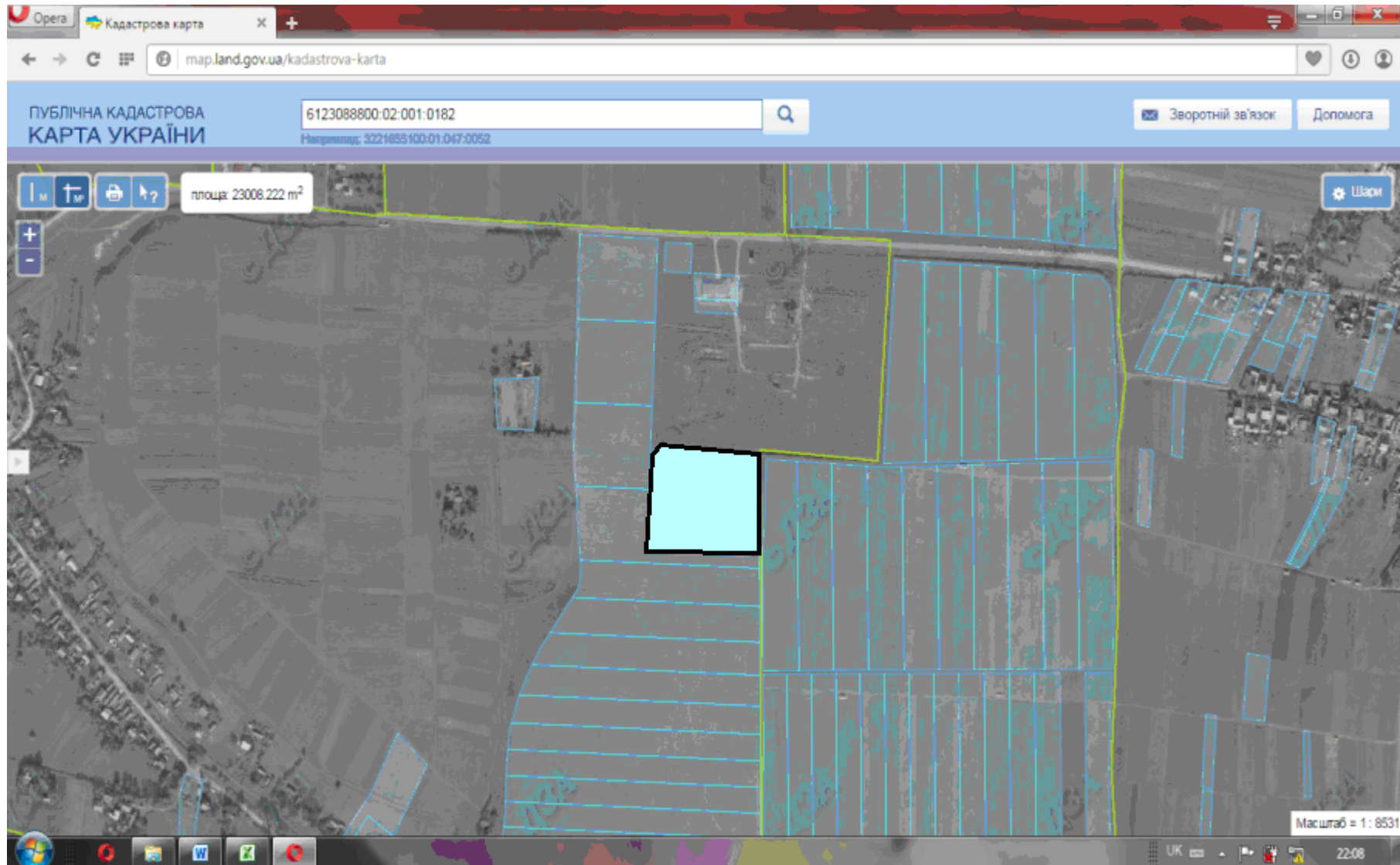
## Ценівська сільська рада (за межами населеного пункту)



- Дані внесені до державного земельного кадастру (надано у власність)
- Цільове призначення - для ведення особистого селянського господарства
- Площа – 40,0000 га.
- Кадастровий номер –

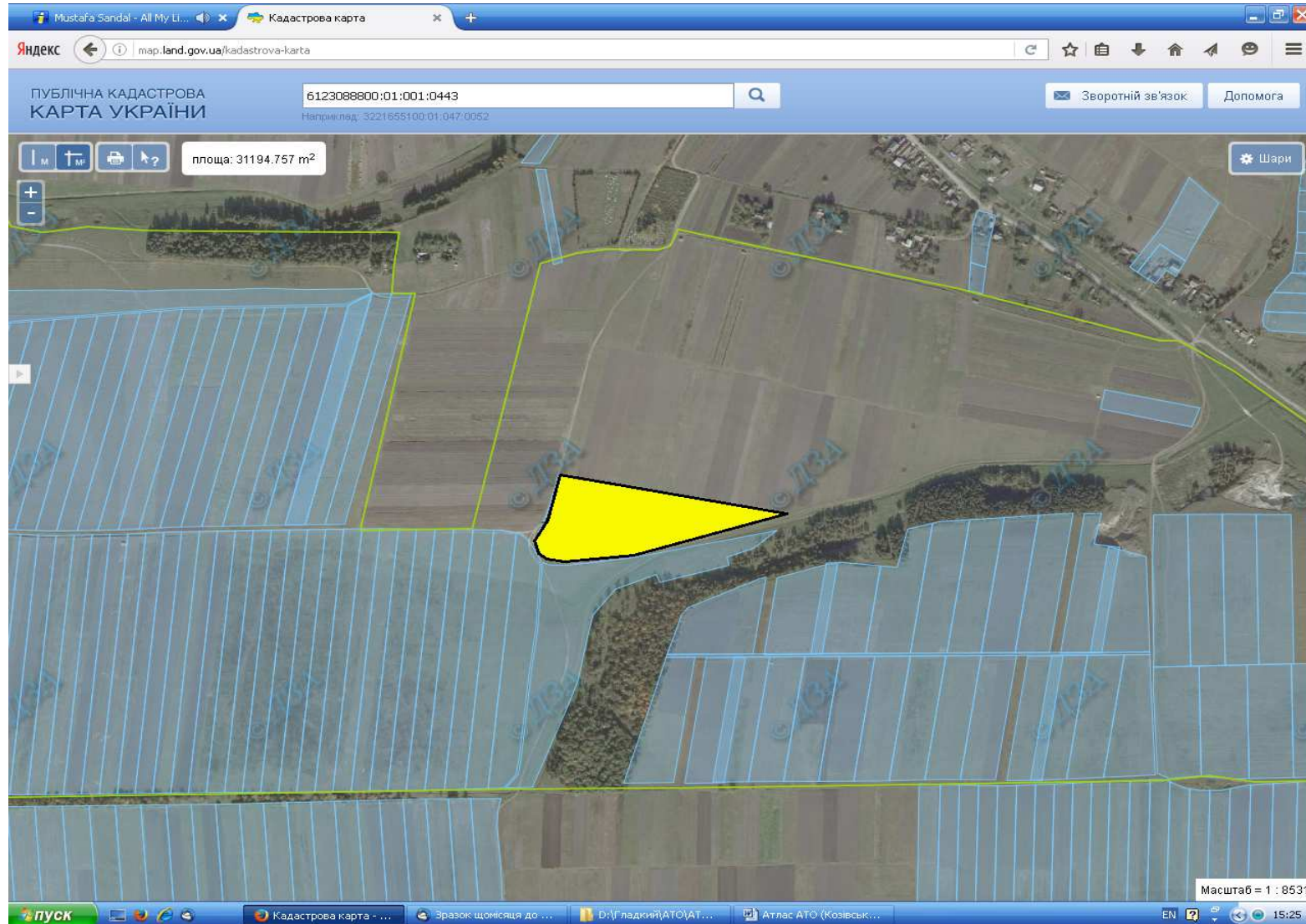
**Щепанівська сільська рада Козівського району**


## Щепанівська сільська рада (за межами населеного пункту)



- Дані внесені до державного земельного кадастру (надано у власність)
- Цільове призначення - для ведення особистого селянського господарства
- Площа – 2,3079 га.
- Кадастровий номер – 6123088800:02:001:0182

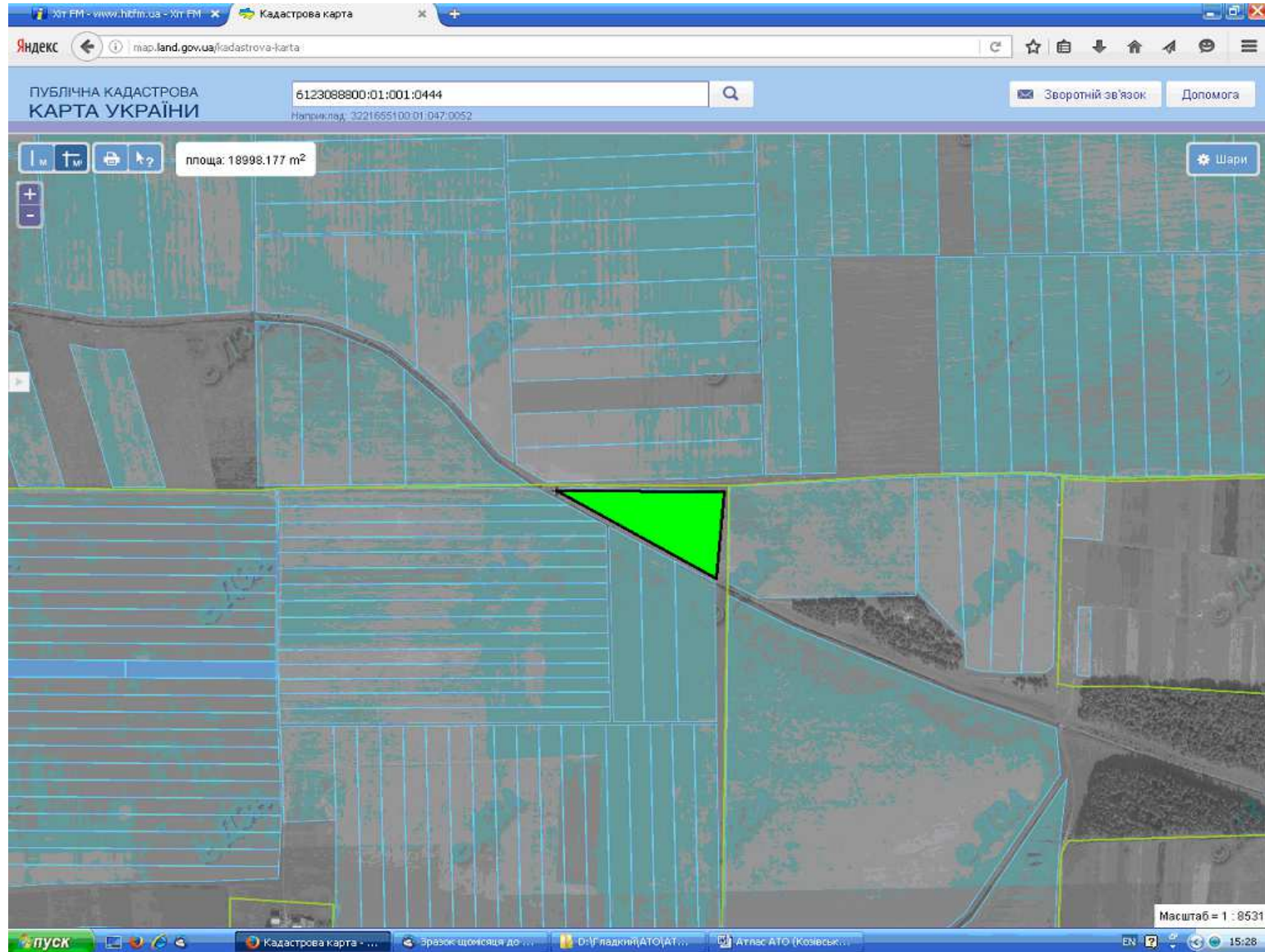
## Щепанівська сільська рада (за межами населеного пункту)



-  Зарезервована земельна ділянка
- Цільове призначення - для ведення особистого селянського господарства
- Площа – 3,1187 га.
- Кадастровий номер – 6123088800:01:001:0443

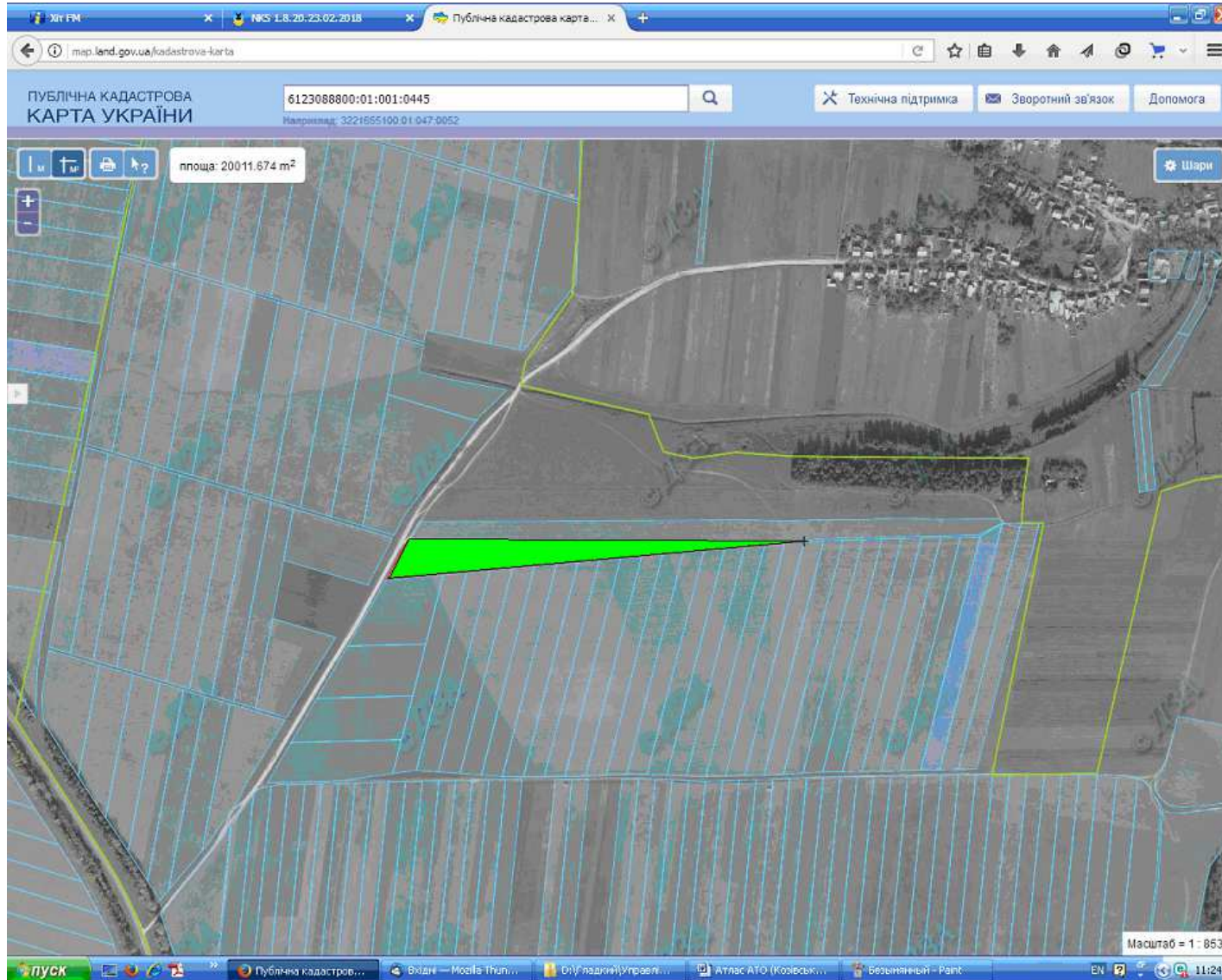


## Щепанівська сільська рада (за межами населеного пункту)



- Надано дозвіл на розроблення проекту землеустрою
- Цільове призначення - для ведення особистого селянського господарства
- Площа – 1,8910 га.
- Кадастровий номер – 6123088800:01:001:0444

## Щепанівська сільська рада (за межами населеного пункту)



- Надано дозвіл на розроблення проекту землеустрою
- Цільове призначення - для ведення особистого селянського господарства
- Площа – 2,0000 га.
- Кадастровий номер – 6123088800:01:001:0445