



ДЕРЖАВНА СЛУЖБА УКРАЇНИ З ПИТАНЬ ГЕОДЕЗІЇ, КАРТОГРАФІЇ ТА КАДАСТРУ

ГОЛОВНЕ УПРАВЛІННЯ ДЕРЖГЕОКАДАСТРУ У ТЕРНОПІЛЬСЬКІЙ ОБЛАСТІ

ВІДДІЛ У ШУМСЬКОМУ РАЙОНІ
ГОЛОВНОГО УПРАВЛІННЯ ДЕРЖГЕОКАДАСТРУ
У ТЕРНОПІЛЬСЬКІЙ ОБЛАСТІ

АЛЬБОМ-АТЛАС
з резервування земельних ділянок для учасників антитерористичної операції
на території Шумського району Тернопільської області

**Інформація стосовно забезпечення учасників антитерористичної операції земельними ділянками
на території Шумського району**

№ з/п	Назва адміністративно-територіальної одиниці (район, місто обласного значення)	Кількість учасників АТО	Загальна площа зарезервованих земельних ділянок, га	з них	
				для ведення садівництва	для ведення особистого селянського господарства
1	2	3	4	5	6
	Шумський район	199	570,6398	17,943	552,6968

Шумський район

**Інформація стосовно забезпечення учасників антитерористичної операції земельними ділянками
на території Шумського району**

№ з/п	Назва адміністративно-територіальної одиниці (сільська (селищна) рада, місто районного значення)	Кількість учасників АТО	Загальна площа зарезервованих земельних ділянок, га	з них		Розташування земельної ділянки до ОТГ
				для ведення садівництва	для ведення особистого селянського господарства	
1	2	3	4	5	6	7
1	Андрушівська	2				
2	Боложівська	7	2,2*		2,2	Шумська ОТГ***
3	Биковецька	10	18,723		18,723	Шумська ОТГ***
4	Бриківська	9				
5	Васьковоцька	7	78,1212		78,1212	
6	В.Дедеркальська	20	46,3659	5,38	40,9859	Великодедеркальська ОТГ***
7	В. Загайцівська	4	26,7394		26,7394	
8	Вілійська	3	35,2961		35,2961	
9	Жолобківська	3	20,918		20,918	Шумська ОТГ***
10	Залісцівська	9	1,876*		1,876	Шумська ОТГ***
11	Іловицька	6				
12	Кордишівська	8	46,505		46,505	Шумська ОТГ***
13	Літовищенська	3	24,27		24,27	Шумська ОТГ***
14	Людвигівська	1	24,42		24,42	
15	Матвіївська	4	2,68		2,68	
16	Мізюринська	1				

17	Онишковецька	3	4,0112		4,0112	Шумська ОТГ***
18	Підгаєцька	5	65,062		65,062	
19	Піщатинська	1				
20	Потуторівська	3	5,65		5,65	Шумська ОТГ***
21	Радосівська	1	8,975		8,975	Великодедеркальська ОТГ***
22	Рохманівська	7	34,2175		34,2175	Шумська ОТГ***
23	Садківська	2	13,043		13,043	Великодедеркальська ОТГ***
24	Соснівська	4	18,4515		18,4515	Шумська ОТГ***
25	Стіжоцька	5	6,3897		6,3897	Шумська ОТГ***
26	Суразька	15	23,4686		23,4686	Шумська ОТГ***
27	Темногаєцька	3	11,1108		11,1108	
28	Тилявська	6	14,517		14,517	Шумська ОТГ***
29	Угорська	5	6,81*		6,81	Шумська ОТГ***
30	Цеценівська	8	24,8255	12,563	12,2625*	
31	Шкроботівська	6	3,8074*		3,8074	Великодедеркальська ОТГ***
32	Шумбарська	6	2,186		2,186	Шумська ОТГ***
33	Шумська	22				
	Всього по Шумському району	199	570,6398	17,943	552,6968	

* - на території сільської/міської ради по зазначених масивах надані дозволи на виготовлення документації із землеустрою, щодо відведення/передачі у власність земельних ділянок

** - розпорядник земель об'єднана територіальна громада

*** - земельні ділянки знаходяться на території об'єднаної територіальної громади (до передачі земельних ділянок сільськогосподарського призначення державної власності у комунальну власність розпорядження землями сільськогосподарського призначення державної власності під час передачі у власність здійснюється за погодженням з об'єднаними територіальними громадами (шляхом прийняття відповідною радою рішення згідно із статтею 26 Закону України "Про місцеве самоврядування в Україні" розпорядження Кабінету Міністрів України від 31.01.2018 № 60-р).

Биковецька сільська рада Шумського району, земельна ділянка розміщена за межами населеного пункту



■ земельні ділянки, які надано у власність і внесено до Державного земельного кадастру площею 3,18 га
цільове призначення земельної ділянки – для ведення особистого селянського господарства
земельна ділянка входить до Шумської ОТГ

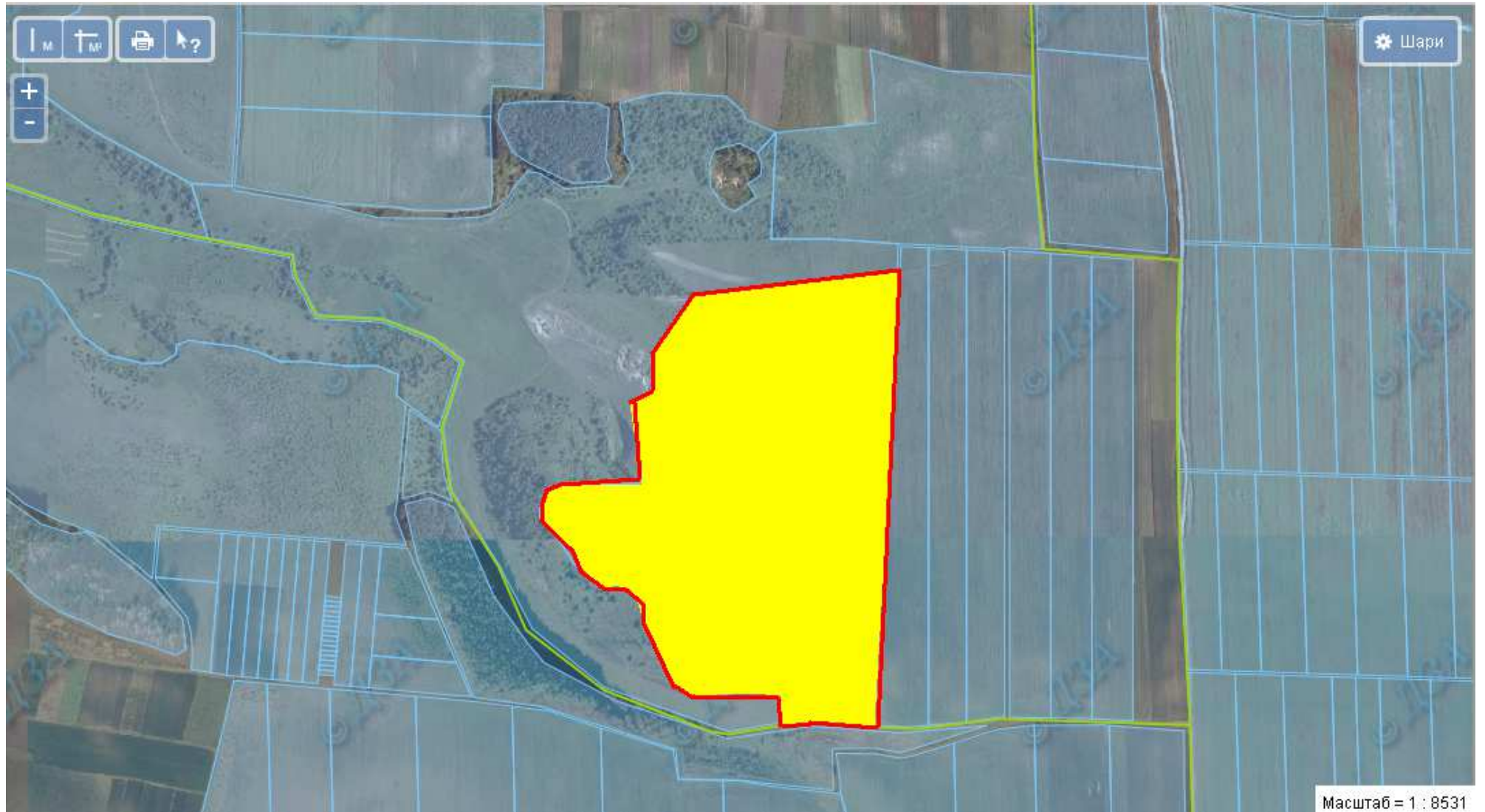
Биковецька сільська рада Шумського району, земельна ділянка розміщена за межами населеного пункту




земельна ділянка, яку надано у власність і внесено до Державного земельного кадастру площею 2,0 га
цільове призначення земельної ділянки – для ведення особистого селянського господарства
земельна ділянка входить до Шумської ОТГ

Биковецька сільська рада Шумського району, земельна ділянка розміщена за межами населеного пункту


6125881200:01:001:0471



-  місце розміщення земельної ділянки
площа земельної ділянки – 13,54 га,
цільове призначення земельної ділянки – для ведення особистого селянського господарства (угіддя – рілля)
земельна ділянка входить до Шумської ОТГ

Вілійська сільська рада Шумського району, земельна ділянка розміщена за межами населеного пункту



 земельна ділянка, яку надано у власність і внесено до Державного земельного кадастру площею 5,6461 га
цільове призначення земельної ділянки – для ведення особистого селянського господарства (угіддя – пасовище)

Вілійська сільська рада Шумського району, земельна ділянка розміщена за межами населеного пункту

6125882400:01:001:2016



місце розміщення земельної ділянки, площа земельної ділянки –3,655 га
цільове призначення земельної ділянки – для ведення особистого селянського господарства (угіддя – сіножаті)



земельні ділянки, щодо яких надано дозвіл на розроблення проекту землеустрою щодо відведення у власність учасникам АТО
площею 3,655 га



земельна ділянка, яку надано у власність і внесено до Державного земельного кадастру площею 7,19 га

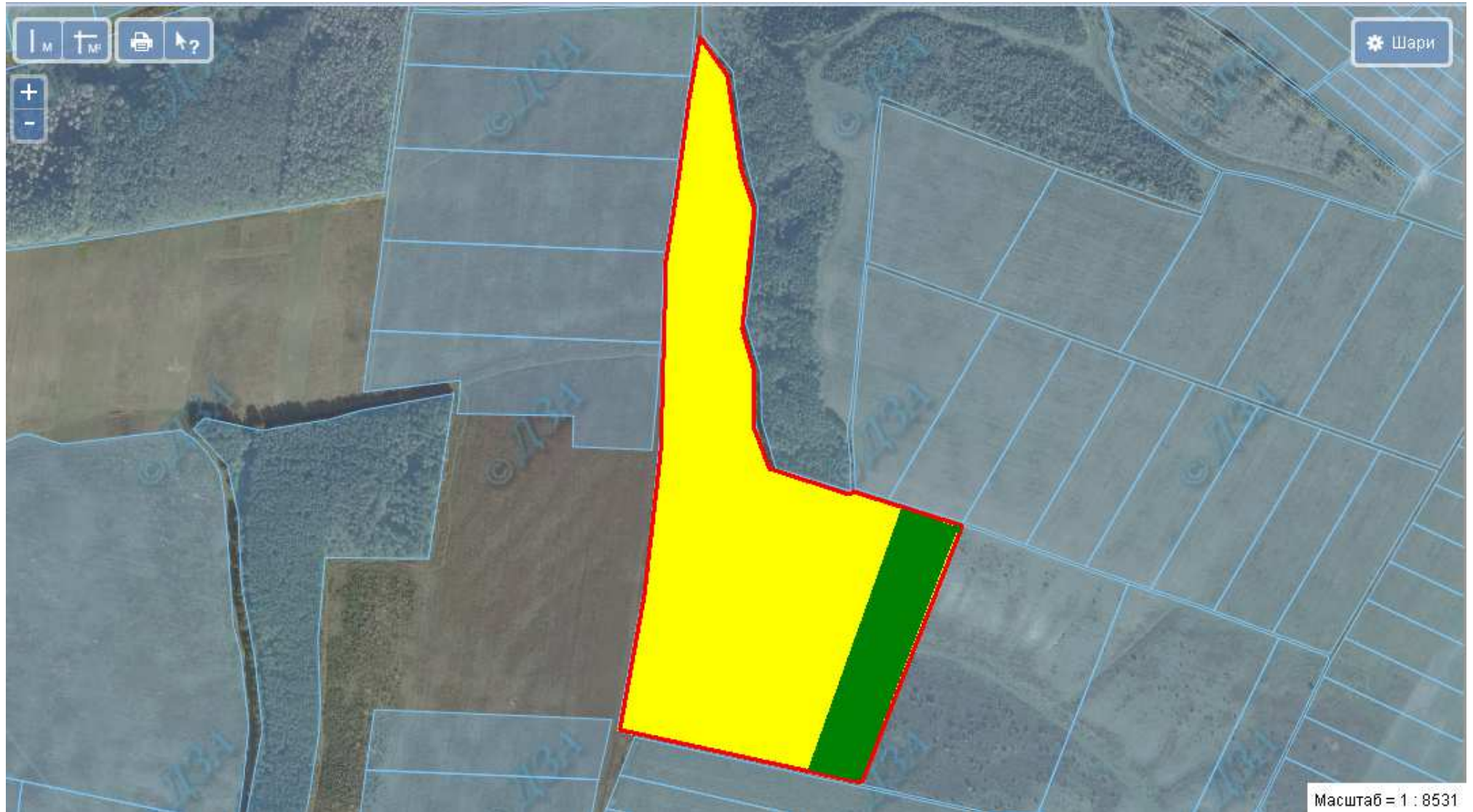
Вілійська сільська рада Шумського району, земельна ділянка розміщена за межами населеного пункту



земельна ділянка, яку надано у власність і внесено до Державного земельного кадастру площею 1,33 га

Вілійська сільська рада Шумського району, земельна ділянка розміщена за межами населеного пункту

6125882400:01:001:1981



місце розміщення земельної ділянки, площа земельної ділянки – 11,82 га
цільове призначення земельної ділянки – для ведення особистого селянського господарства (угіддя – сіножаті)



земельні ділянки, щодо яких надано дозвіл на розроблення проекту землеустрою щодо відведення у власність учасникам АТО
площею 2,0 га

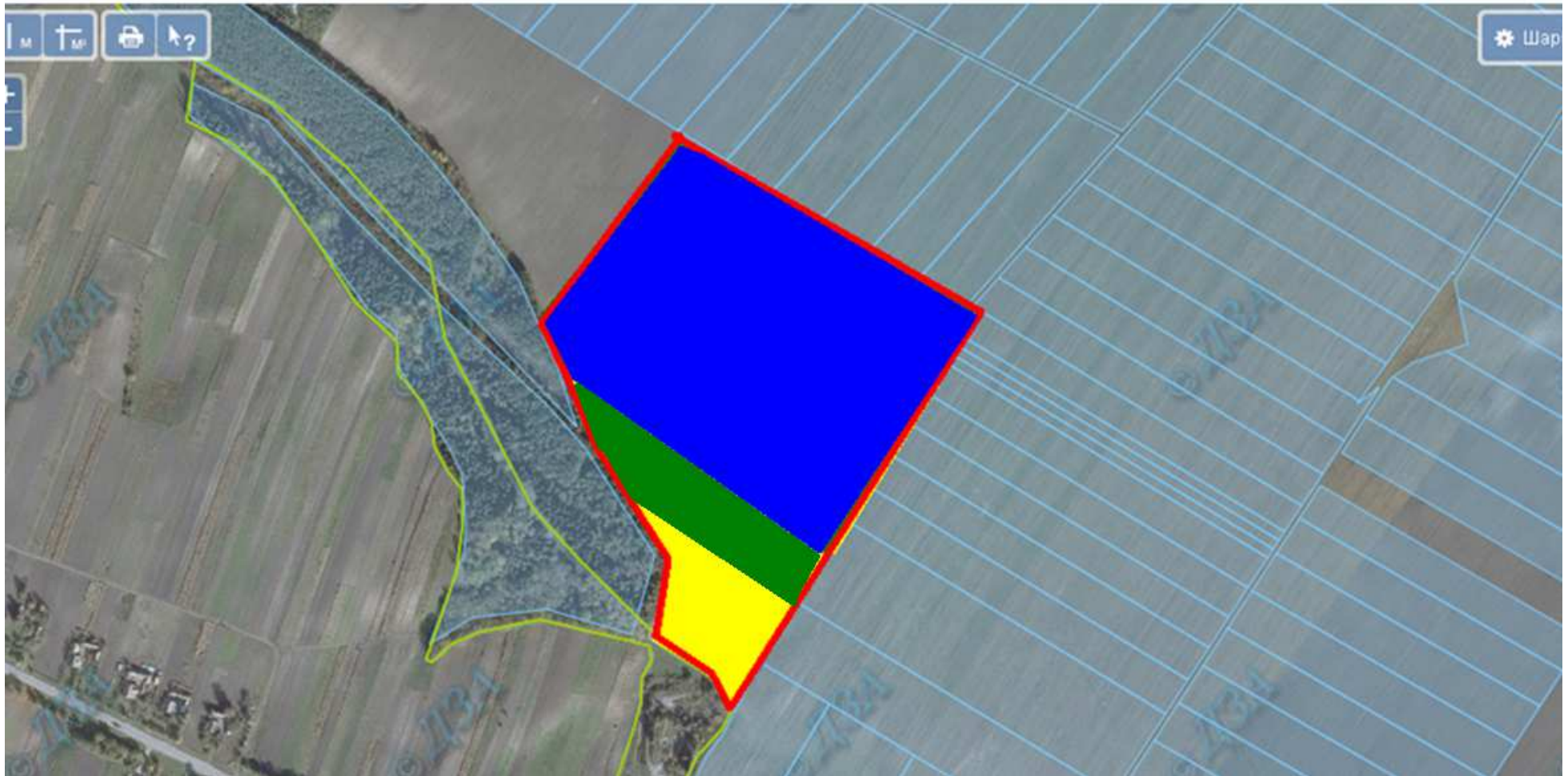
Кордишівська сільська рада Шумського району, земельна ділянка розміщена за межами населеного пункту





земельна ділянка, яку надано у власність і внесено до Державного земельного кадастру площею 2,0 га


Кордишівська сільська рада Шумського району, земельна ділянка розміщена за межами населеного пункту

6125884400:01:001:1861



 земельні ділянки, щодо яких надано дозвіл на розроблення проекту землеустрою щодо відведення у власність учасникам АТО площею 1,3516 га

 земельна ділянка, яку надано у власність і внесено до Державного земельного кадастру площею 9,35 га


 місце розміщення земельної ділянки, площа земельної ділянки – 1,9984 га, цільове призначення земельної ділянки – для ведення особистого селянського господарства (угіддя – рілля), земельна ділянка входить до Шумської ОТГ

Кордишівська сільська рада Шумського району, земельна ділянка розміщена за межами населеного пункту

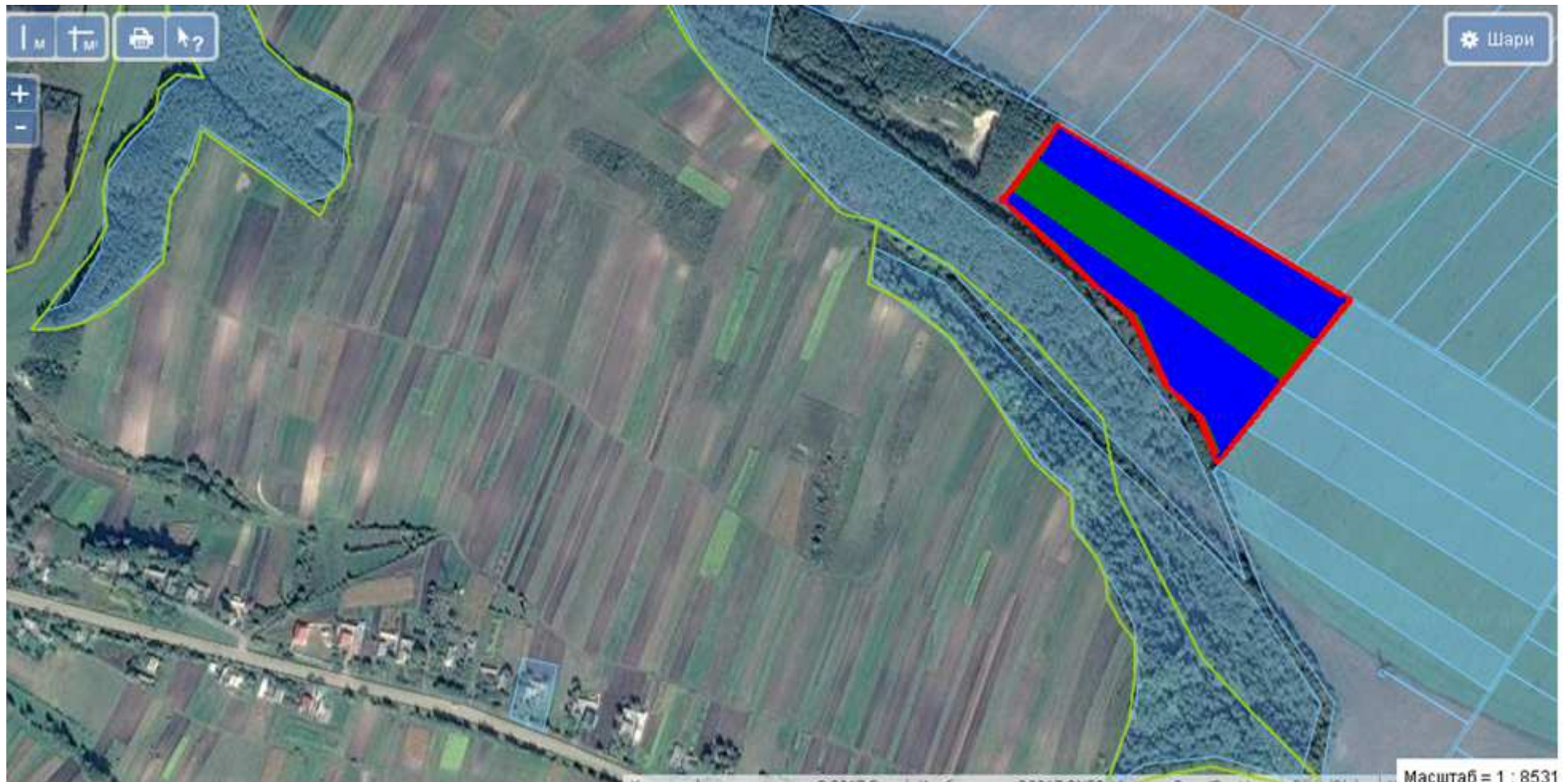
6125884400:01:001:1896



 земельна ділянка, яку надано у власність і внесено до Державного земельного кадастру площею 10,0 га

 місце розміщення земельної ділянки
площа земельної ділянки – 2,045 га
цільове призначення земельної ділянки – для ведення особистого селянського господарства (угіддя – рілля)
земельна ділянка входить до Шумської ОТГ

Кордишівська сільська рада Шумського району, земельна ділянка розміщена за межами населеного пункту



земельна ділянка, яку надано у власність і внесено до Державного земельного кадастру площею 3,4926 га



земельні ділянки, щодо яких надано дозвіл на розроблення проекту землеустрою щодо відведення у власність учасникам АТО
площа земельної ділянки – 1,8574 га
цільове призначення земельної ділянки – для ведення особистого селянського господарства (угіддя – рілля)
земельна ділянка входить до Шумської ОТГ

Кордишівська сільська рада Шумського району, земельна ділянка розміщена за межами населеного пункту

6125884400:01:001:1898



земельна ділянка, яку надано у власність і внесено до Державного земельного кадастру площею 7,5355 га



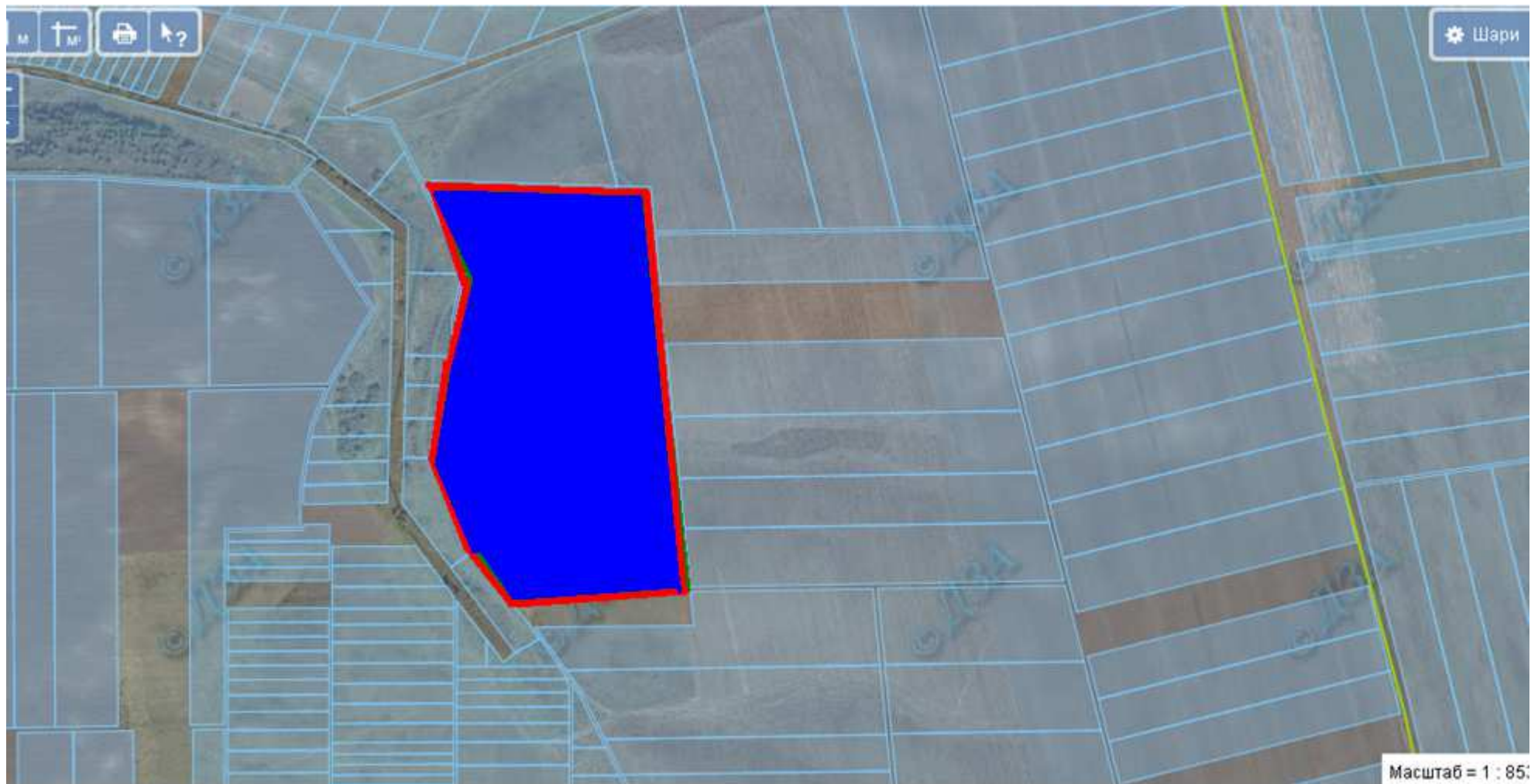
місце розміщення земельної ділянки
площа земельної ділянки – 6,8745 га
цільове призначення земельної ділянки – для ведення особистого селянського господарства (угіддя – пасовище)
земельна ділянка входить до Шумської ОТГ

Великозагайцівська сільська рада Шумського району, земельна ділянка розміщена за межами населеного пункту



 земельна ділянка, яку надано у власність і внесено до Державного земельного кадастру площею 2,0 га

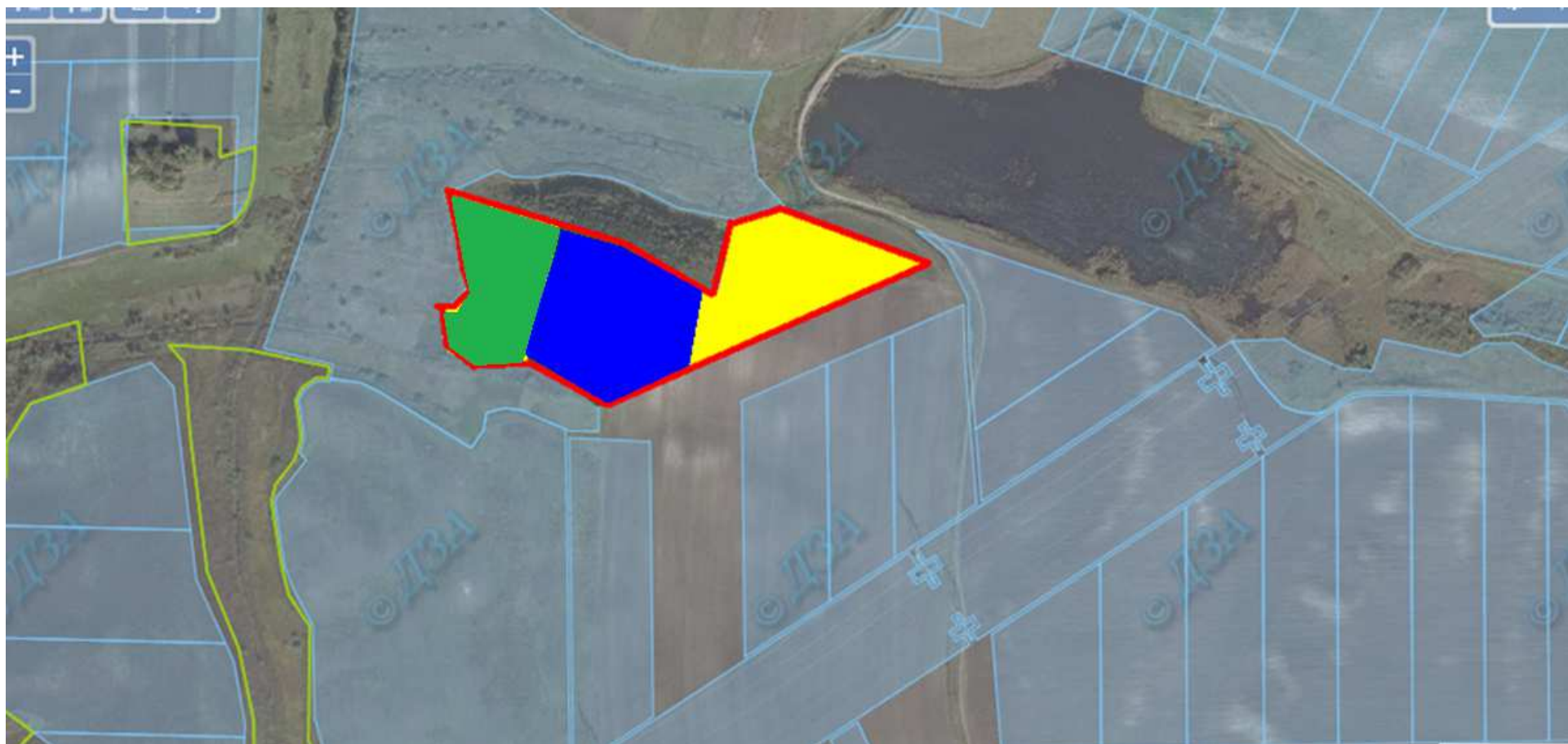
Великозагайцівська сільська рада Шумського району, земельна ділянка розміщена за межами населеного пункту






земельна ділянка, яку надано у власність і внесено до Державного земельного кадастру площею 9,6994 га

Великозагайцівська сільська рада Шумського району, земельна ділянка розміщена за межами населеного пункту

6125882100:01:001:2179





-  місце розміщення земельної ділянки
площа земельної ділянки – 1,7134 га
цільове призначення земельної ділянки – для ведення особистого селянського господарства (угіддя – рілля)
-  земельна ділянка, яку надано у власність і внесено до Державного земельного кадастру площею 1,7133 га
-  земельні ділянки, щодо яких надано дозвіл на розроблення проекту землеустрою щодо відведення у власність учасникам АТО площею 1,7133 га

Великозагайцівська сільська рада Шумського району, земельна ділянка розміщена за межами населеного пункту


6125882100:01:001:2171



-  місце розміщення земельної ділянки,
цільове призначення земельної ділянки – для ведення особистого селянського господарства (угіддя – пасовище)
площа земельної ділянки – 3,9 га
-  земельні ділянки, щодо яких надано дозвіл на розроблення проекту землеустрою щодо відведення у власність учасникам АТО
площею 4,0 га

Великозагайцівська сільська рада Шумського району, земельна ділянка розміщена за межами населеного пункту






 земельна ділянка, яку надано у власність і внесено до Державного земельного кадастру площею 2,0 га

Васьковецька сільська рада Шумського району, земельна ділянка розміщена за межами населеного пункту

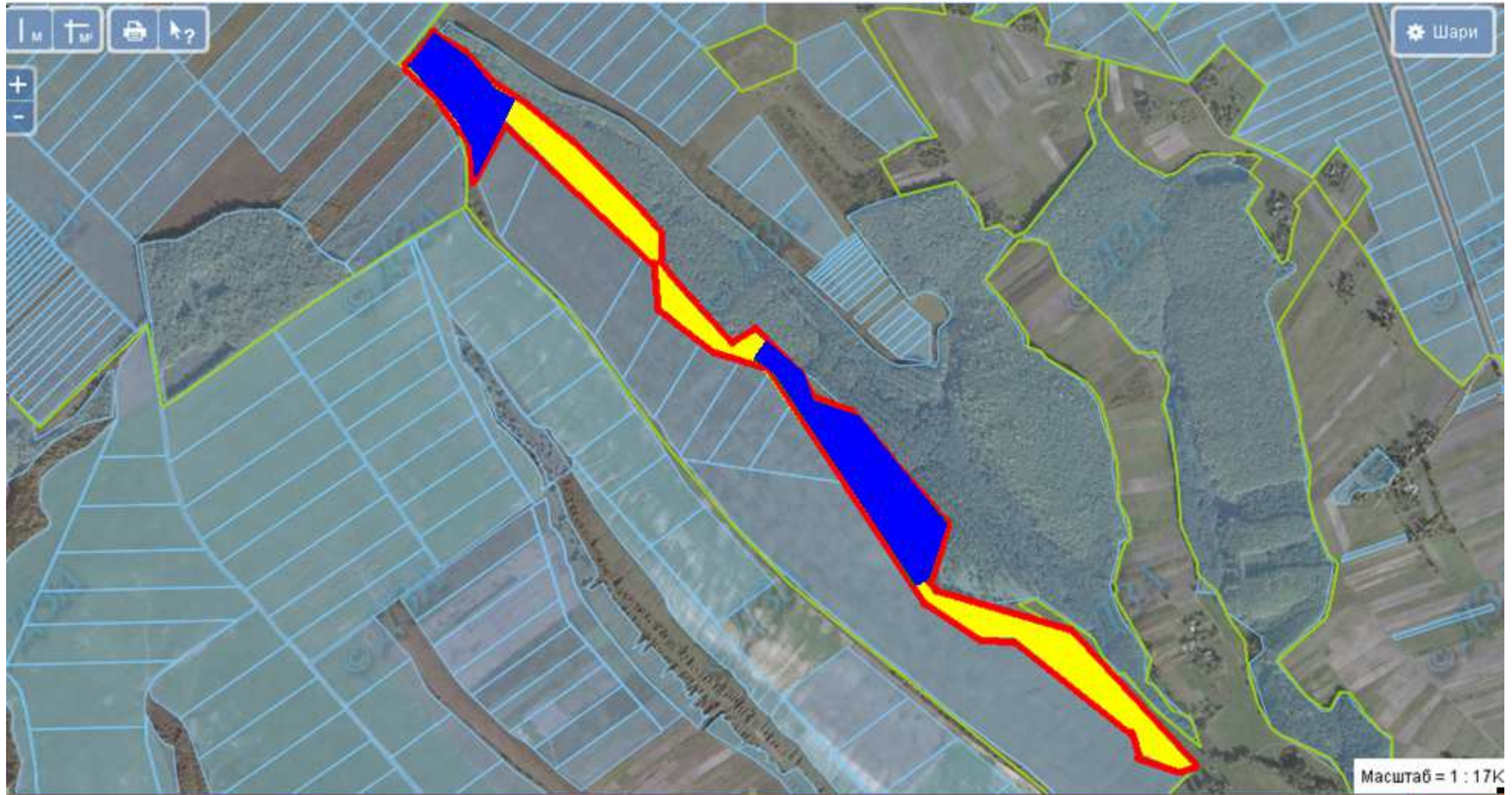
6125881500:01:001:1250





-  місце розміщення земельної ділянки
площа земельної ділянки – 6,0 га
цільове призначення земельної ділянки – для ведення особистого селянського господарства (угіддя – перелоги)
-  земельні ділянки, щодо яких надано дозвіл на розроблення проекту землеустрою щодо відведення у власність учасникам АТО
площею 1,6124 га
-  земельна ділянка, яку надано у власність і внесено до Державного земельного кадастру площею 11,2141 га

Васьковецька сільська рада Шумського району, земельна ділянка розміщена за межами населеного пункту

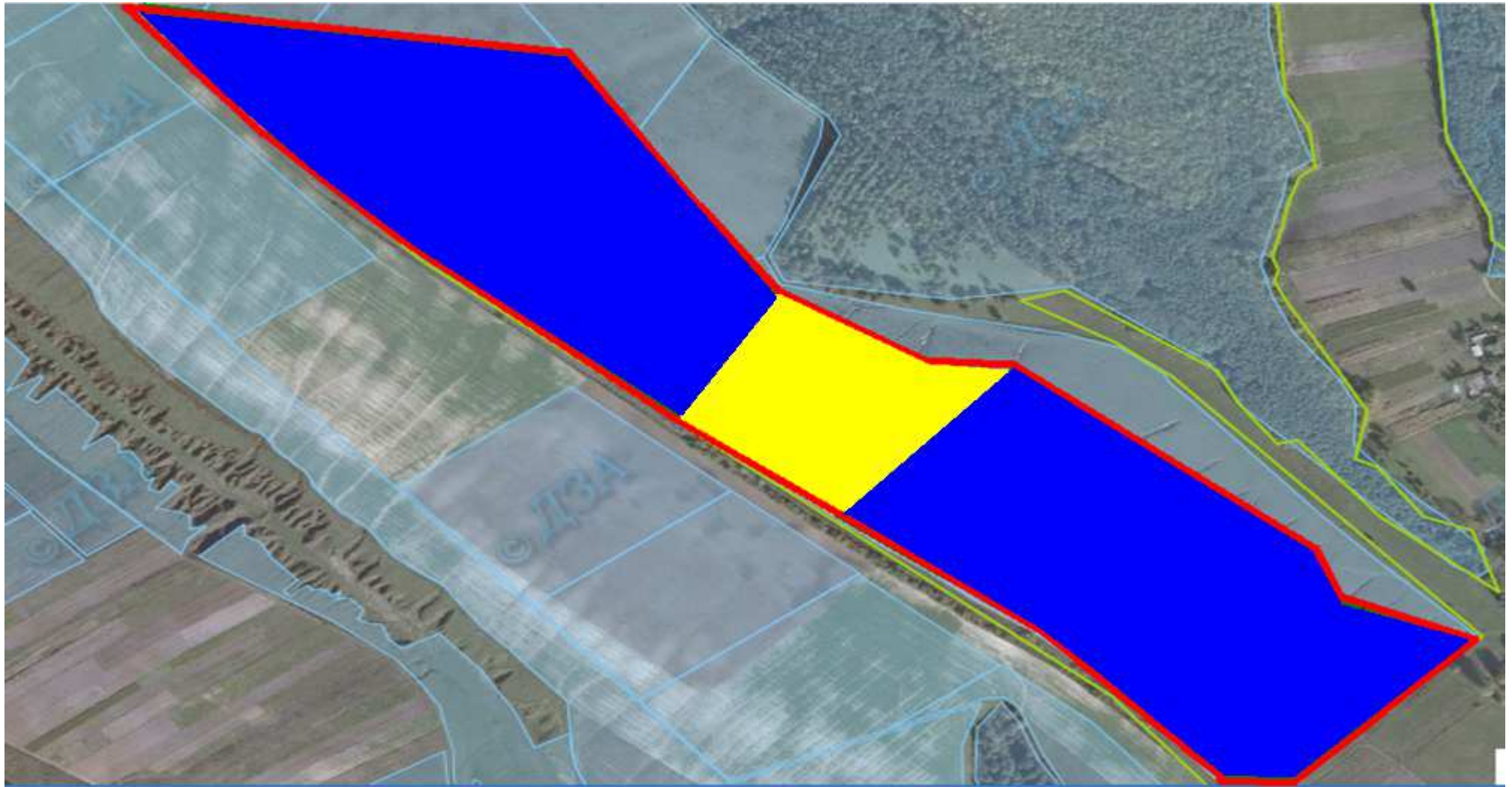
6125881500:01:001:1296





-  місце розміщення земельної ділянки
площа земельної ділянки – 6,6223 га
цільове призначення земельної ділянки – для ведення особистого селянського господарства (угіддя – пасовища)
-  земельна ділянка, яку надано у власність і внесено до Державного земельного кадастру площею 7,5 га

Васьковецька сільська рада Шумського району, земельна ділянка розміщена за межами населеного пункту

6125881500:01:001:1282




 місце розміщення земельної ділянки
площа земельної ділянки – 3,649 га
цільове призначення земельної ділянки – для ведення особистого селянського господарства (угіддя – пасовища)

 земельна ділянка, яку надано у власність і внесено до Державного земельного кадастру площею 19,5 га

Васьковецька сільська рада Шумського району, земельна ділянка розміщена за межами населеного пункту

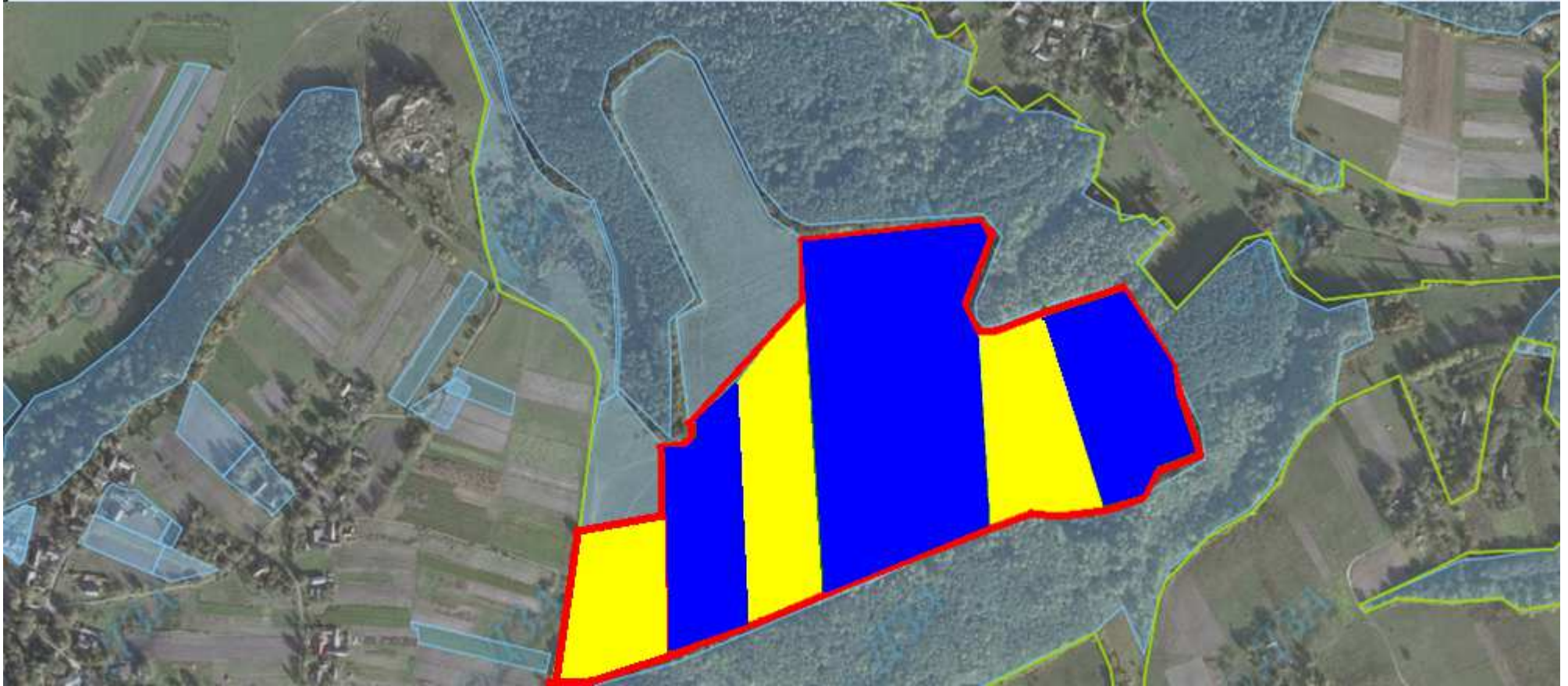
6125881500:01:001:1228





-  місце розміщення земельної ділянки
площа земельної ділянки – 7,1080 га
цільове призначення земельної ділянки – для ведення особистого селянського господарства (угіддя – рілля)

Васьковецька сільська рада Шумського району, земельна ділянка розміщена за межами населеного пункту

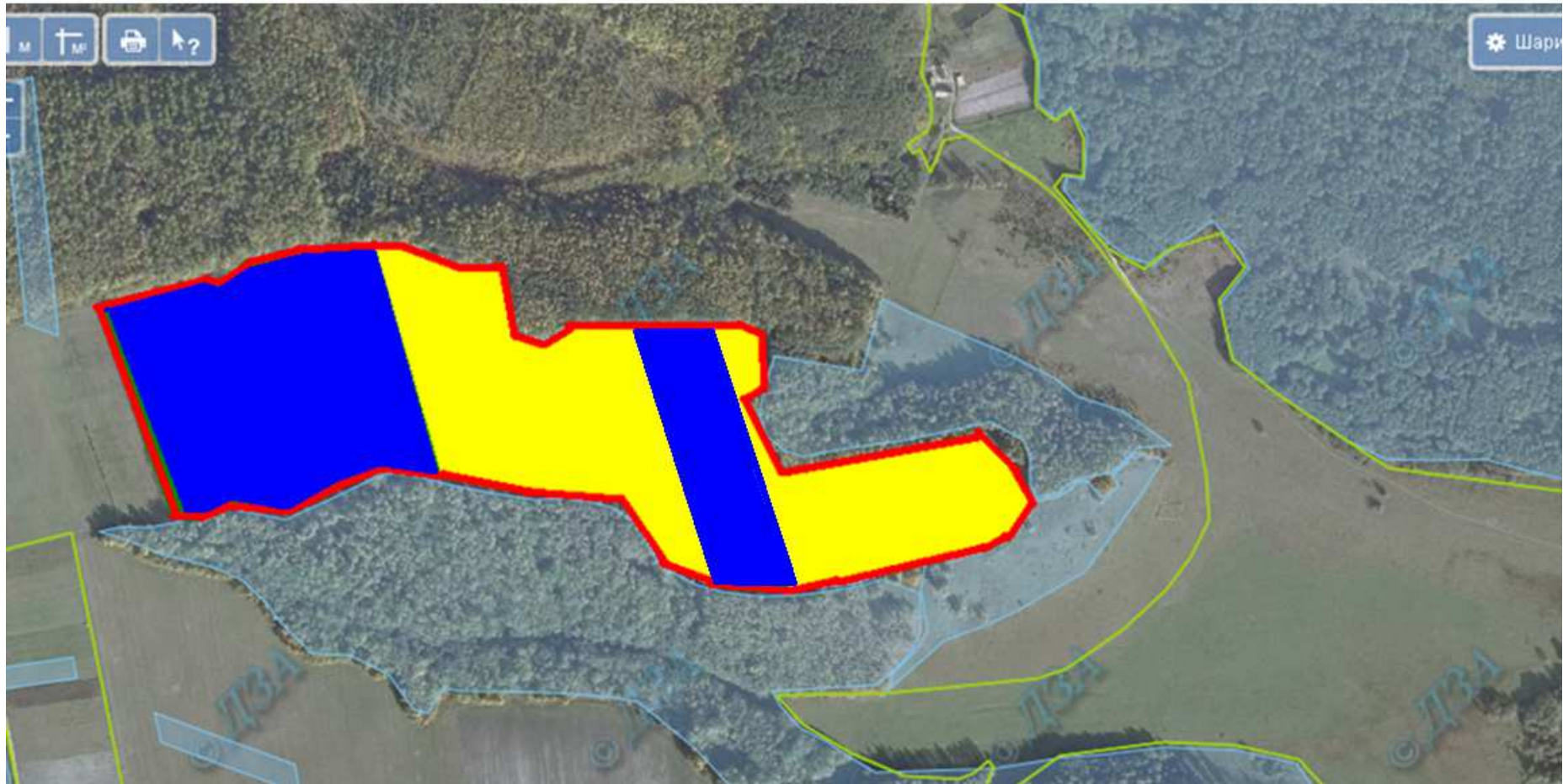
6125881500:01:001:1288



-  місце розміщення земельної ділянки
площа земельної ділянки – 5,2424 га.
цільове призначення земельної ділянки – для ведення особистого селянського господарства (угіддя – рілля)
-  земельні ділянки, які надано у власність і внесено до Державного земельного кадастру площею 9,673 га

Літовищенська сільська рада Шумського району, земельна ділянка розміщена за межами населеного пункту

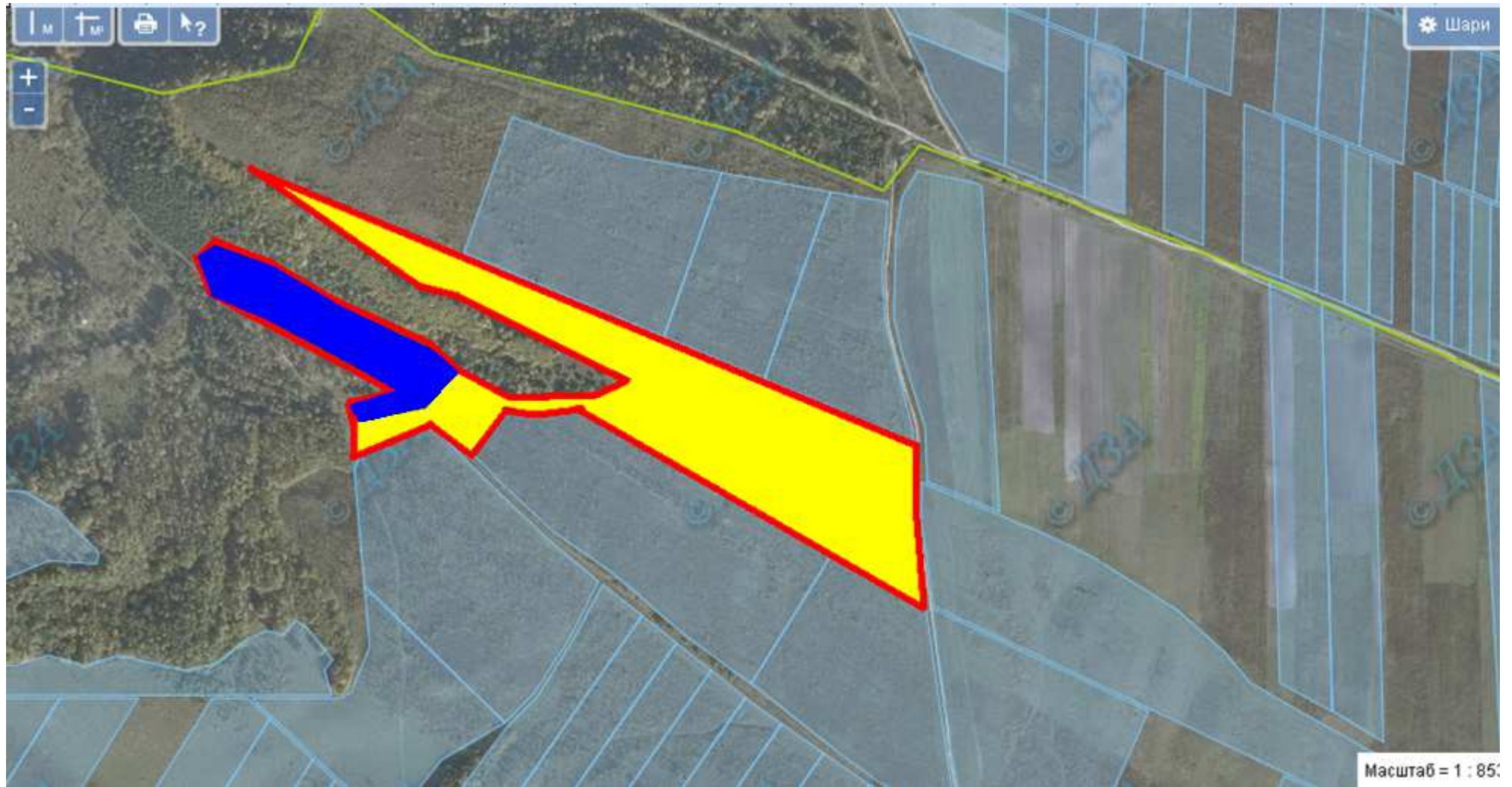
6125884800:01:001:0519



- місце розміщення земельної ділянки
площа земельної ділянки – 8,47 га
земельна ділянка входить до Шумської ОТГ
цільове призначення земельної ділянки – для ведення особистого селянського господарства (угіддя – рілля)
- земельні ділянки, щодо яких надано дозвіл на розроблення проекту землеустрою щодо відведення у власність учасникам АТО
площею 2,0 га
- земельні ділянки, які надано у власність і внесено до Державного земельного кадастру площею 5,4 га

Літовищенська сільська рада Шумського району, земельна ділянка розміщена за межами населеного пункту

6125884800:01:001:0523




- місце розміщення земельної ділянки
площа земельної ділянки – 6,72 га
цільове призначення земельної ділянки – для ведення особистого селянського господарства (угіддя – рілля)
земельна ділянка входить до Шумської ОТГ
- земельні ділянки, які надано у власність і внесено до Державного земельного кадастру площею 1,68 га

Матвіївська сільська рада Шумського району, земельна ділянка розміщена за межами населеного пункту

6125885400:01:001:1558

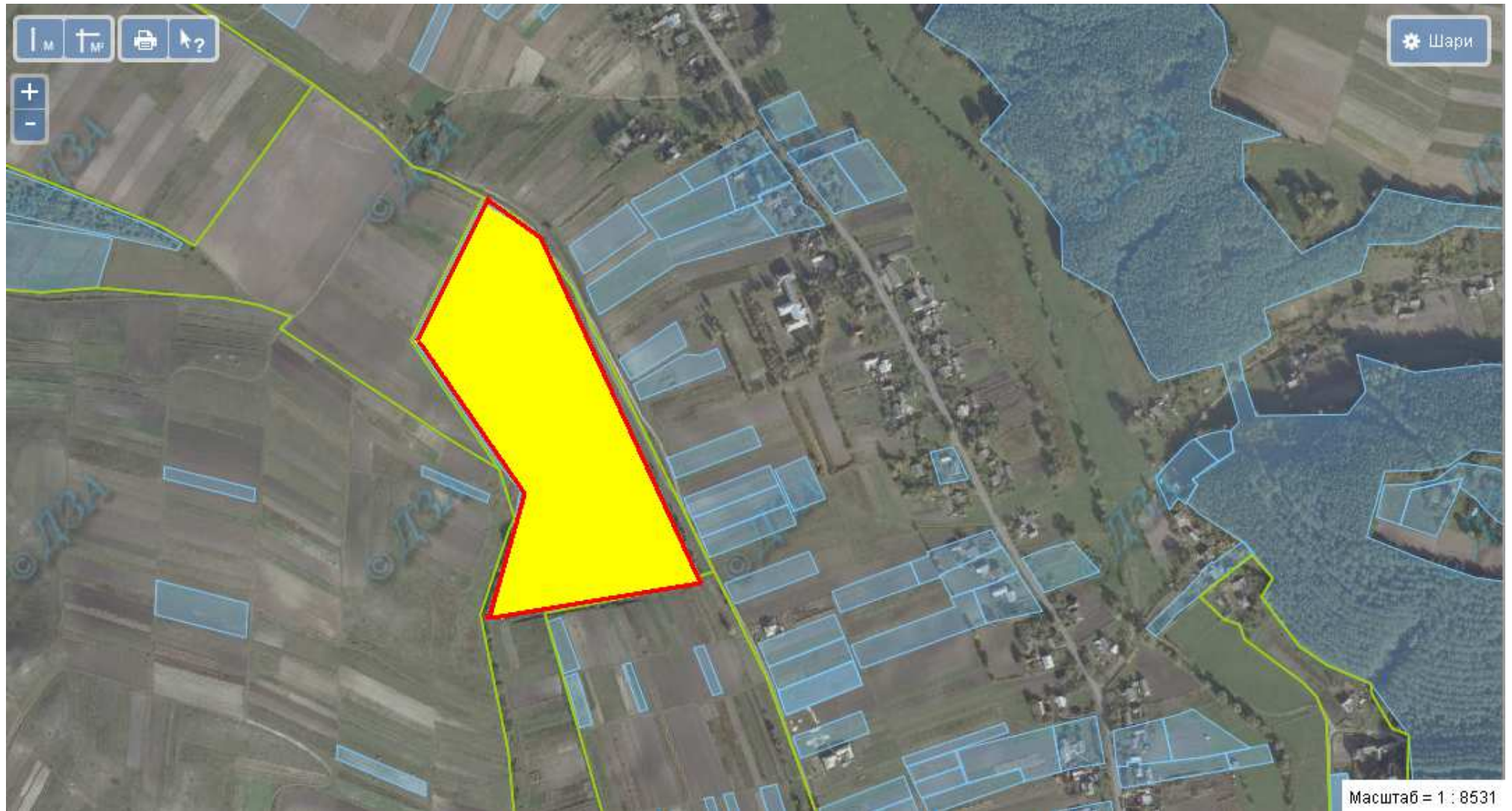


 місце розміщення земельної ділянки
площа земельної ділянки – 0,6800 га
цільове призначення земельної ділянки – для ведення особистого селянського господарства (угіддя – пасовище)

 земельні ділянки, які надано у власність і внесено до Державного земельного кадастру площею 2,0 га

Рохманівська сільська рада Шумського району, земельна ділянка розміщена за межами населеного пункту

6125886700:01:001:1773



- місце розміщення земельної ділянки
площа земельної ділянки – 6,7440 га
цільове призначення земельної ділянки – для ведення особистого селянського господарства (угіддя – рілля)
земельна ділянка входить до Шумської ОТГ

Рохманівська сільська рада Шумського району, земельна ділянка розміщена за межами населеного пункту





земельні ділянки, які надано у власність і внесено до Державного земельного кадастру площею 2,0 га

Рохманівська сільська рада Шумського району, земельна ділянка розміщена за межами населеного пункту

6125886700:01:001:1832



-  місце розміщення земельної ділянки
площа земельної ділянки – 0,1077 га
цільове призначення земельної ділянки – для ведення особистого селянського господарства (угіддя – рілля)
земельна ділянка входить до Шумської ОТГ

-  земельні ділянки, які надано у власність і внесено до Державного земельного кадастру площею 7,6253 га

Рохманівська сільська рада Шумського району, земельна ділянка розміщена за межами населеного пункту

6125886700:01:001:1822



місце розміщення земельної ділянки
площа земельної ділянки – 0,6498 га
цільове призначення земельної ділянки – для ведення особистого селянського господарства (угіддя – рілля)
земельна ділянка входить до Шумської ОТГ




земельні ділянки, які надано у власність і внесено до Державного земельного кадастру площею 5,5902 га

Рохманівська сільська рада Шумського району, земельна ділянка розміщена за межами населеного пункту

6125886700:01:001:1827





 земельні ділянки, щодо яких надано дозвіл на розроблення проекту землеустрою щодо відведення у власність учасникам АТО площею 1,1955 га
земельна ділянка входить до Шумської ОТГ

 земельні ділянки, які надано у власність і внесено до Державного земельного кадастру площею 1,18 га

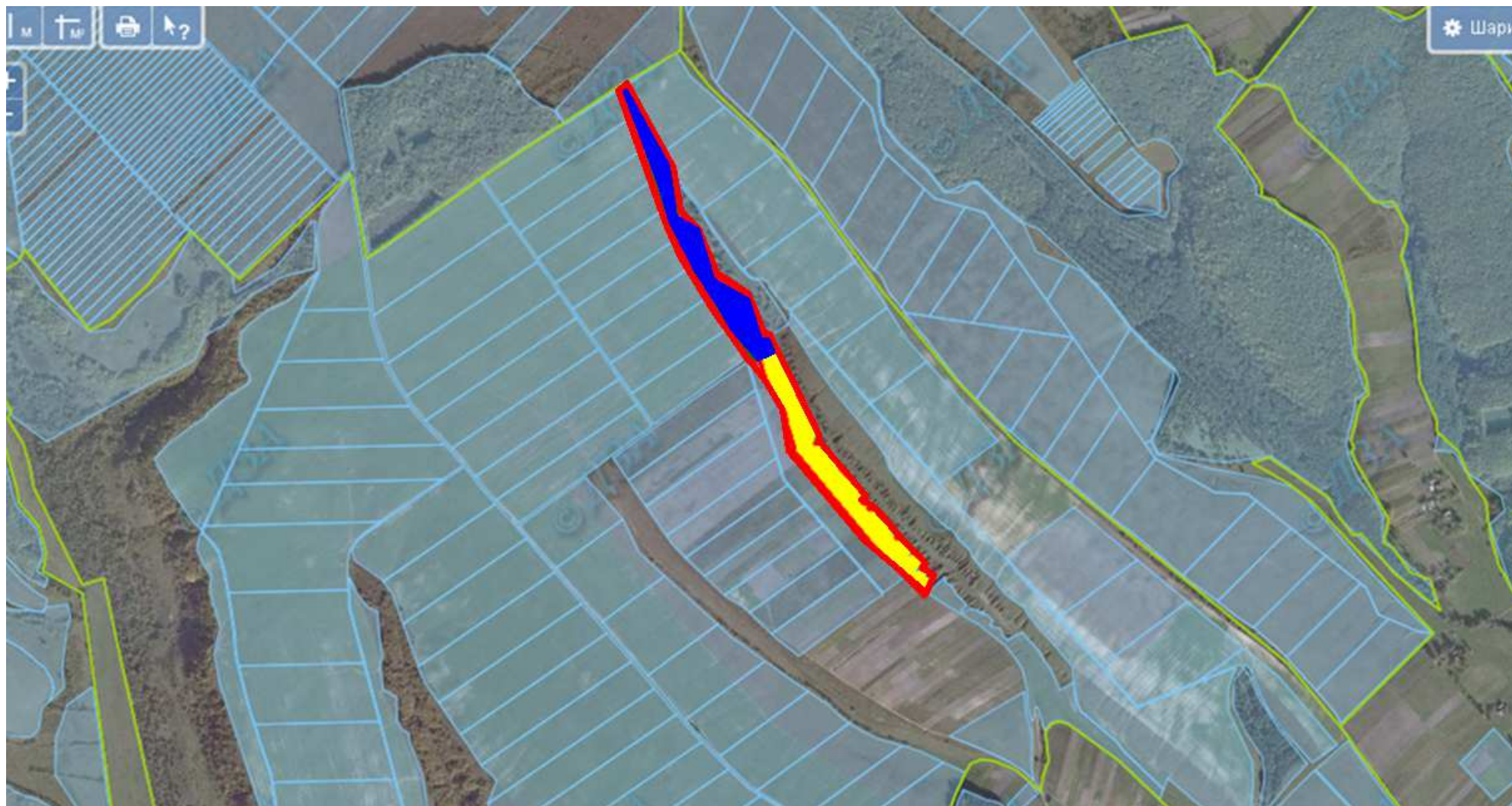
Рохманівська сільська рада Шумського району, земельна ділянка розміщена за межами населеного пункту


6125886700:01:001:1825




-  місце розміщення земельної ділянки
площа земельної ділянки – 0,1510 га
цільове призначення земельної ділянки – для ведення особистого селянського господарства (угіддя – рілля)
земельна ділянка входить до Шумської ОТГ
-  земельні ділянки, які надано у власність і внесено до Державного земельного кадастру площею 2,0 га
Рохманівська сільська рада Шумського району, земельна ділянка розміщена за межами населеного пункту

6125886700:01:001:1803





 земельні ділянки, які надано у власність і внесено до Державного земельного кадастру площею 1,7017 га

 місце розміщення земельної ділянки, площа земельної ділянки – 2,8198 га
цільове призначення земельної ділянки – для ведення особистого селянського господарства (угіддя – пасовище)
земельна ділянка входить до Шумської ОТГ

Рохманівська сільська рада Шумського району, земельна ділянка розміщена за межами населеного пункту

6125886700:01:001:1802




-  земельні ділянки, щодо яких надано дозвіл на розроблення проекту землеустрою щодо відведення у власність учасникам АТО площею 1,2262 га
-  місце розміщення земельної ділянки, площа земельної ділянки 1,2263 га
цільове призначення земельної ділянки – для ведення особистого селянського господарства (угіддя – рілля)
земельна ділянка входить до Шумської ОТГ

Садківська сільська рада Шумського району, земельна ділянка розміщена за межами населеного пункту

6125886900:01:001:1186





 земельні ділянки, щодо яких надано дозвіл на розроблення проекту землеустрою щодо відведення у власність учасникам АТО площею 3,57 га

 земельні ділянки, які надано у власність і внесено до Державного земельного кадастру площею 5,25 га

Садківська сільська рада Шумського району, земельна ділянка розміщена за межами населеного пункту





-  місце розміщення земельної ділянки, площа земельної ділянки – 2,823 га
цільове призначення земельної ділянки – для ведення особистого селянського господарства (угіддя – пасовище)
земельна ділянка входить до Великодедеркальської ОТГ
-  земельні ділянки, щодо яких надано дозвіл на розроблення проекту землеустрою щодо відведення у власність учасникам АТО
площею 1,4 га

Суразька сільська рада Шумського району, земельна ділянка розміщена за межами населеного пункту

6125887800:01:001:1586




 земельні ділянки, щодо яких надано дозвіл на розроблення проекту землеустрою щодо відведення у власність учасникам АТО
площа земельної ділянки – 1,3367 га


 земельні ділянки, які надано у власність і внесено до Державного земельного кадастру площею 17,3771 га

Суразька сільська рада Шумського району, земельна ділянка розміщена за межами населеного пункту

6125887800:01:001:1619




 місце розміщення земельної ділянки
площа земельної ділянки – 1,7140 га
земельна ділянка входить до Шумської ОТГ

 земельні ділянки, які надано у власність і внесено до Державного земельного кадастру площею 1,7141 га

Суразька сільська рада Шумського району, земельна ділянка розміщена за межами населеного пункту

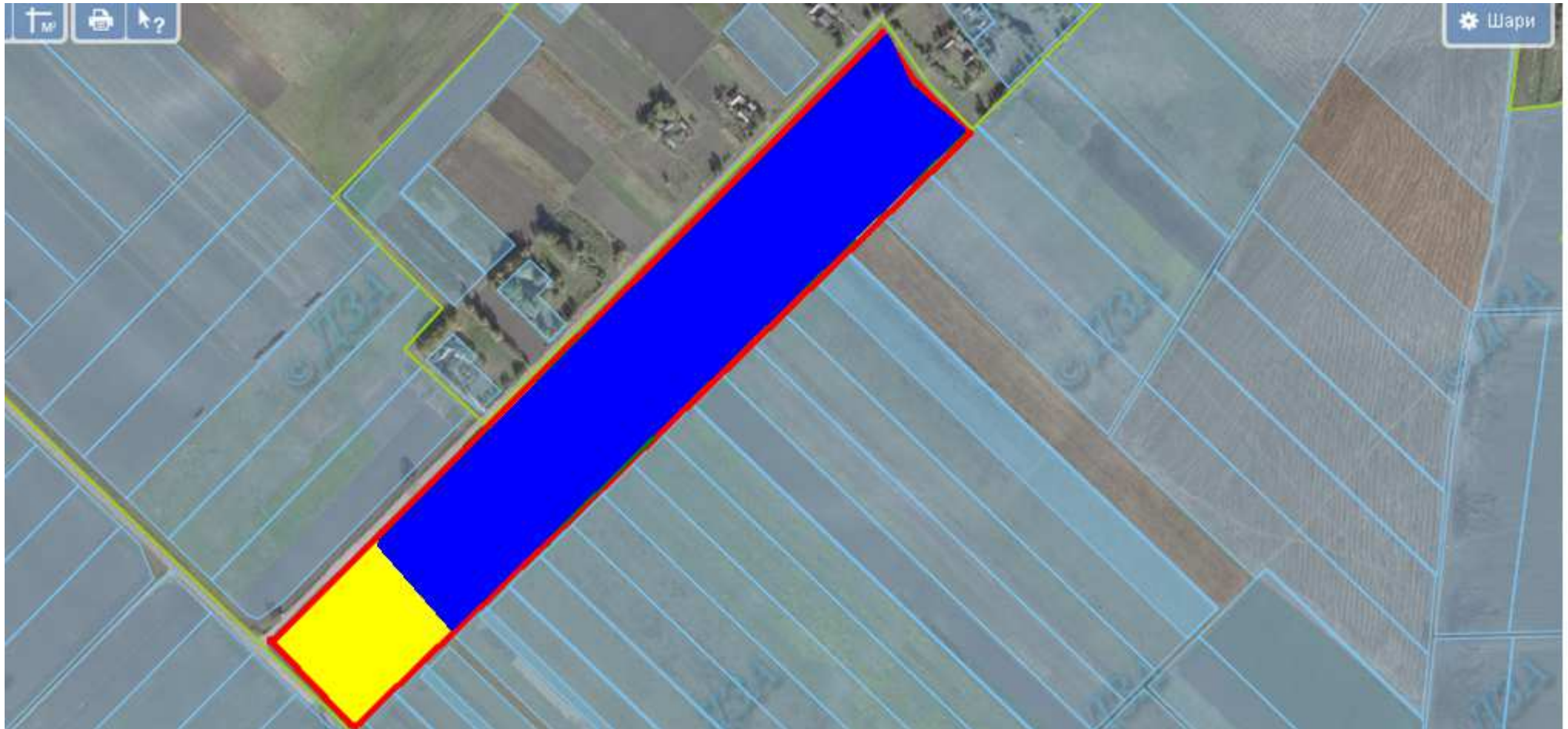
6125887800:01:001:1591





-  місце розміщення земельної ділянки
площа земельної ділянки – 1,3255 га
цільове призначення земельної ділянки – для ведення особистого селянського господарства (угіддя – рілля)
земельна ділянка входить до Шумської ОТГ

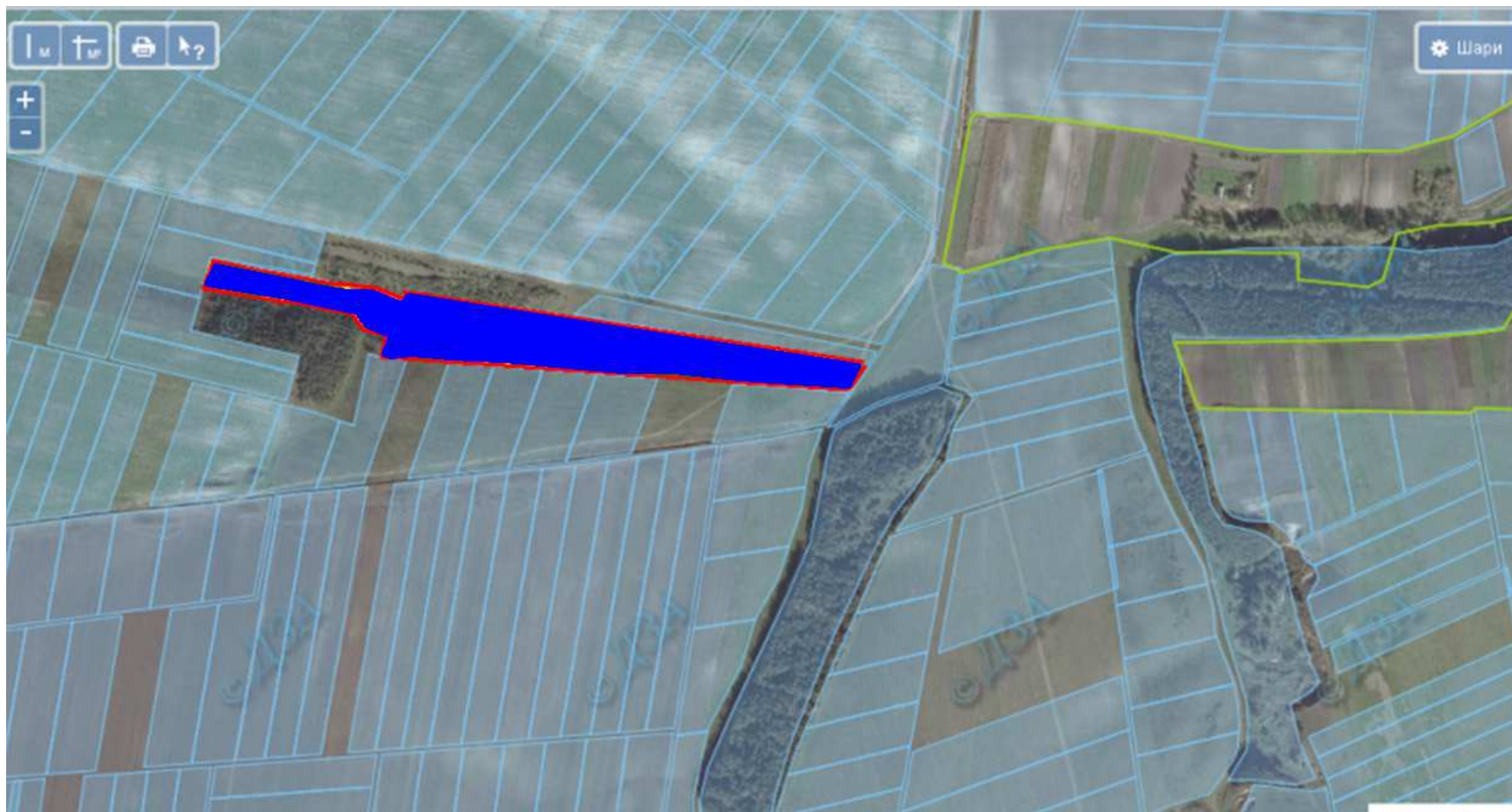
Темногасцька сільська рада Шумського району, земельна ділянка розміщена за межами населеного пункту

6125888100:01:001:0481



-  місце розміщення земельної ділянки
площа земельної ділянки – 1,8518 га
цільове призначення земельної ділянки – для ведення особистого селянського господарства (угіддя – рілля)
-  земельні ділянки, які надано у власність і внесено до Державного земельного кадастру площею 9,259 га

Цеценівська сільська рада Шумського району, земельна ділянка розміщена за межами населеного пункту



земельні ділянки, які надано у власність і внесено до Державного земельного кадастру площею 3,1055 га

Цеценівська сільська рада Шумського району, земельна ділянка розміщена за межами населеного пункту



земельні ділянки, які надано у власність і внесено до Державного земельного кадастру площею 0,86 га

Цеценівська сільська рада Шумського району, земельна ділянка розміщена за межами населеного пункту



6125888700:01:001:1298



- місце розміщення земельної ділянки
- площа земельної ділянки – 12,5630 га
- цільове призначення земельної ділянки – для ведення садівництва (угіддя – багаторічні насадження)

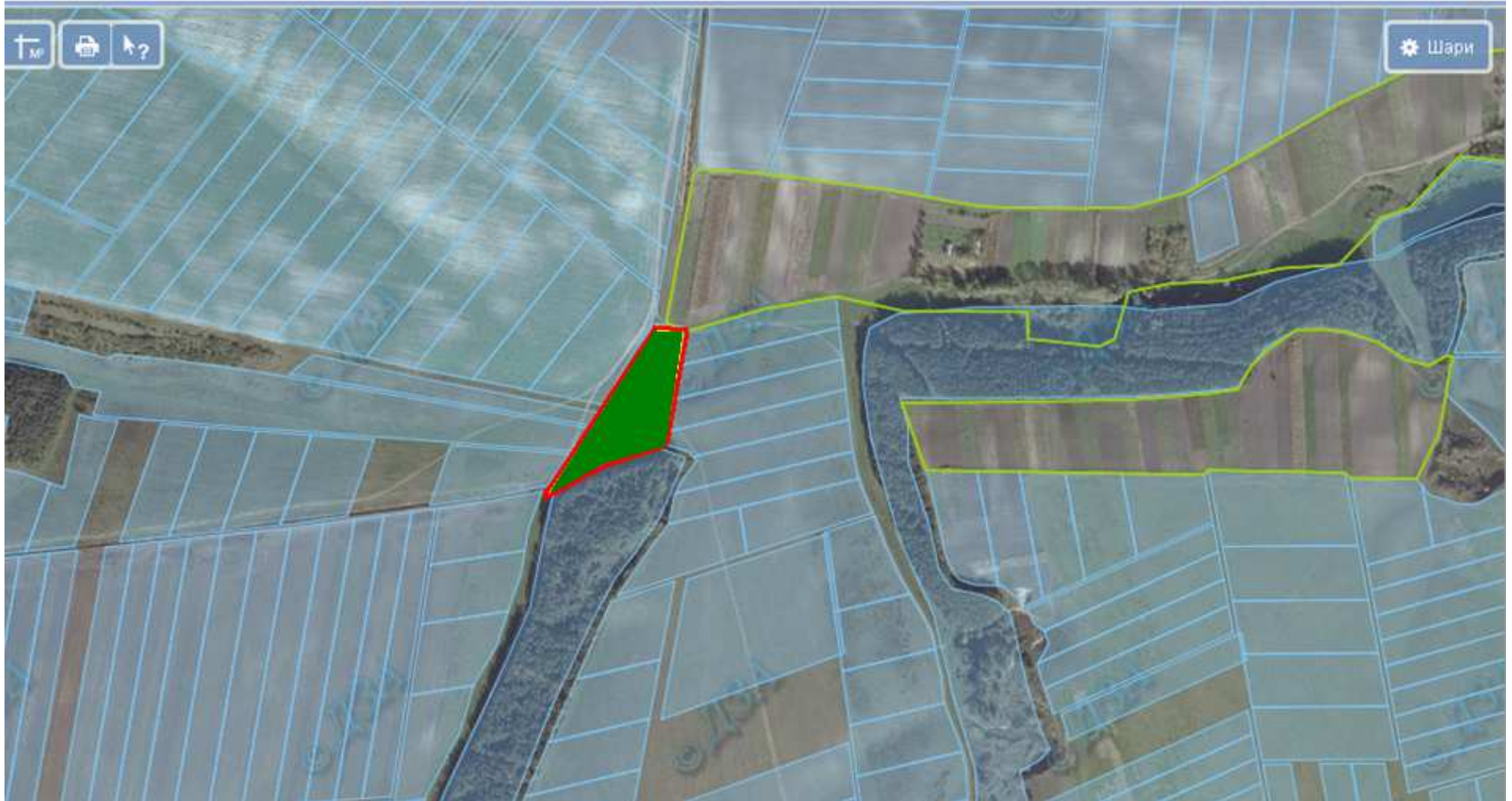
Цеценівська сільська рада Шумського району, земельна ділянка розміщена за межами населеного пункту



-  земельні ділянки, щодо яких надано дозвіл на розроблення проекту землеустрою щодо відведення у власність учасникам АТО
площа земельної ділянки – 5,52 га
цільове призначення земельної ділянки – для ведення особистого селянського господарства (під господарськими будівлями і дворами)
-  земельні ділянки, які надано у власність і внесено до Державного земельного кадастру площею 1,84 га

Цеценівська сільська рада Шумського району, земельна ділянка розміщена за межами населеного пункту

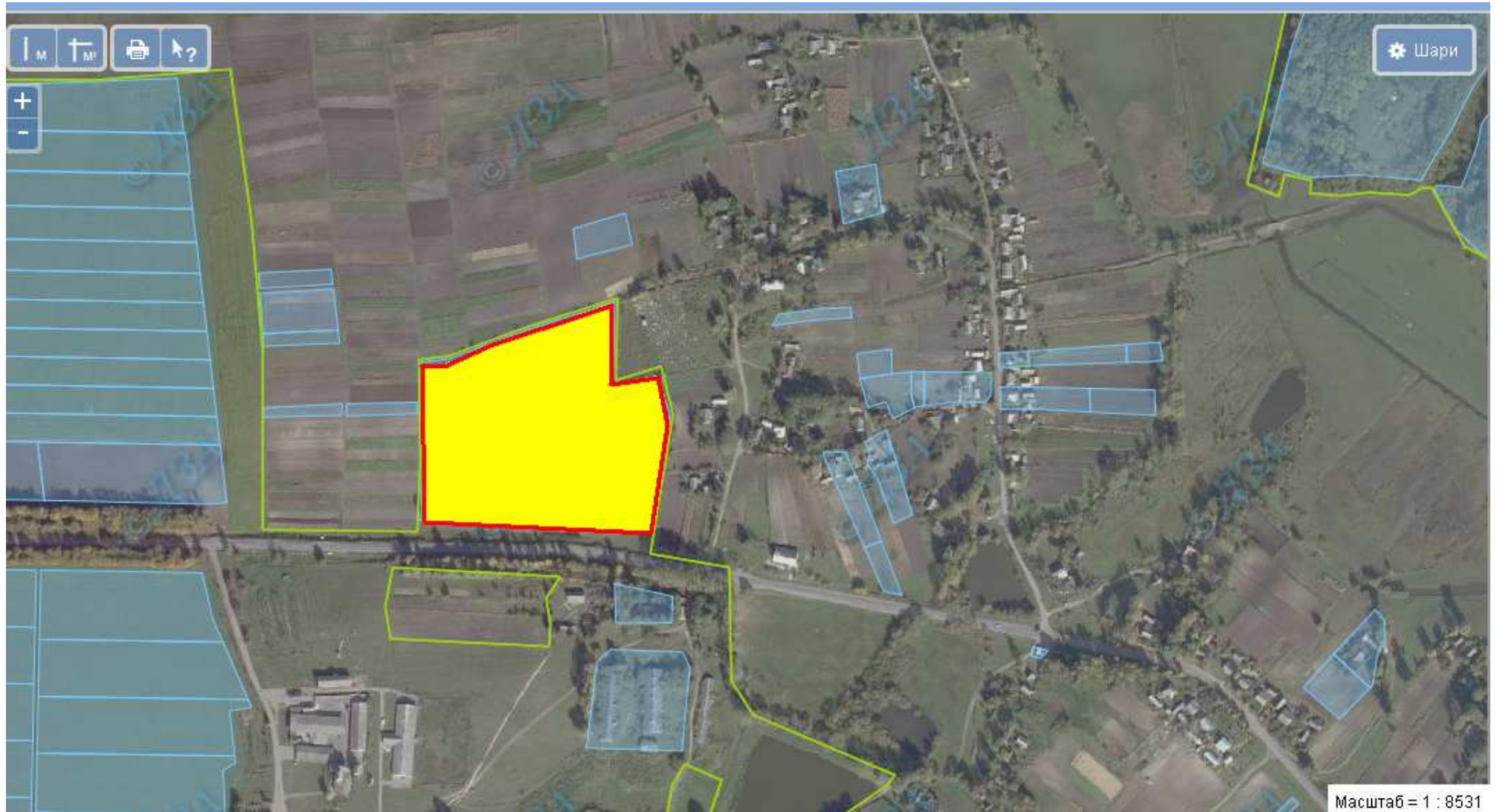
6125888700:01:001:1302




■ земельні ділянки, щодо яких надано дозвіл на розроблення проекту землеустрою щодо відведення у власність учасникам АТО
площа земельної ділянки – 0,937 га
цільове призначення земельної ділянки – для ведення особистого селянського господарства (угіддя – рілля)

Великодеркальська сільська рада Шумського району, земельна ділянка розміщена за межами населеного пункту

6125881800:01:001:1265





-  місце розміщення земельної ділянки
площа земельної ділянки – 5,3800 га
цільове призначення земельної ділянки – для ведення садівництва (угіддя – багаторічні насадження)
земельна ділянка входить до Великодедеркальської ОТГ

Великодедеркальська сільська рада Шумського району, земельна ділянка розміщена за межами населеного пункту

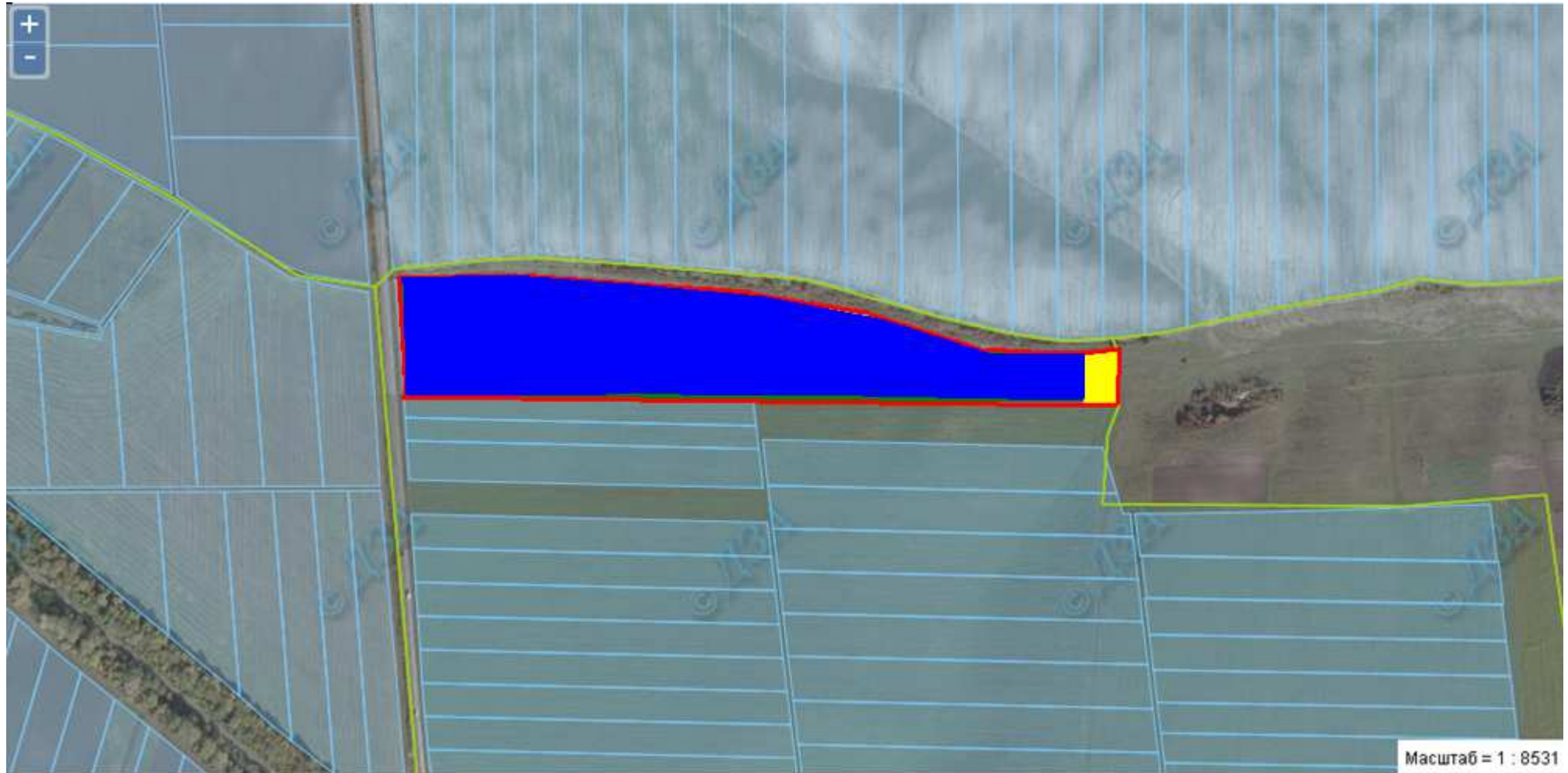
6125881800:01:001:1312




-  місце розміщення земельної ділянки
площа земельної ділянки – 3,6226 га
цільове призначення земельної ділянки – для ведення особистого селянського господарства (угіддя – пасовище)
земельна ділянка входить до Великодедеркальської ОТГ
-  земельні ділянки, які надано у власність і внесено до Державного земельного кадастру площею 3,8194 га

Великодедеркальська сільська рада Шумського району, земельна ділянка розміщена за межами населеного пункту

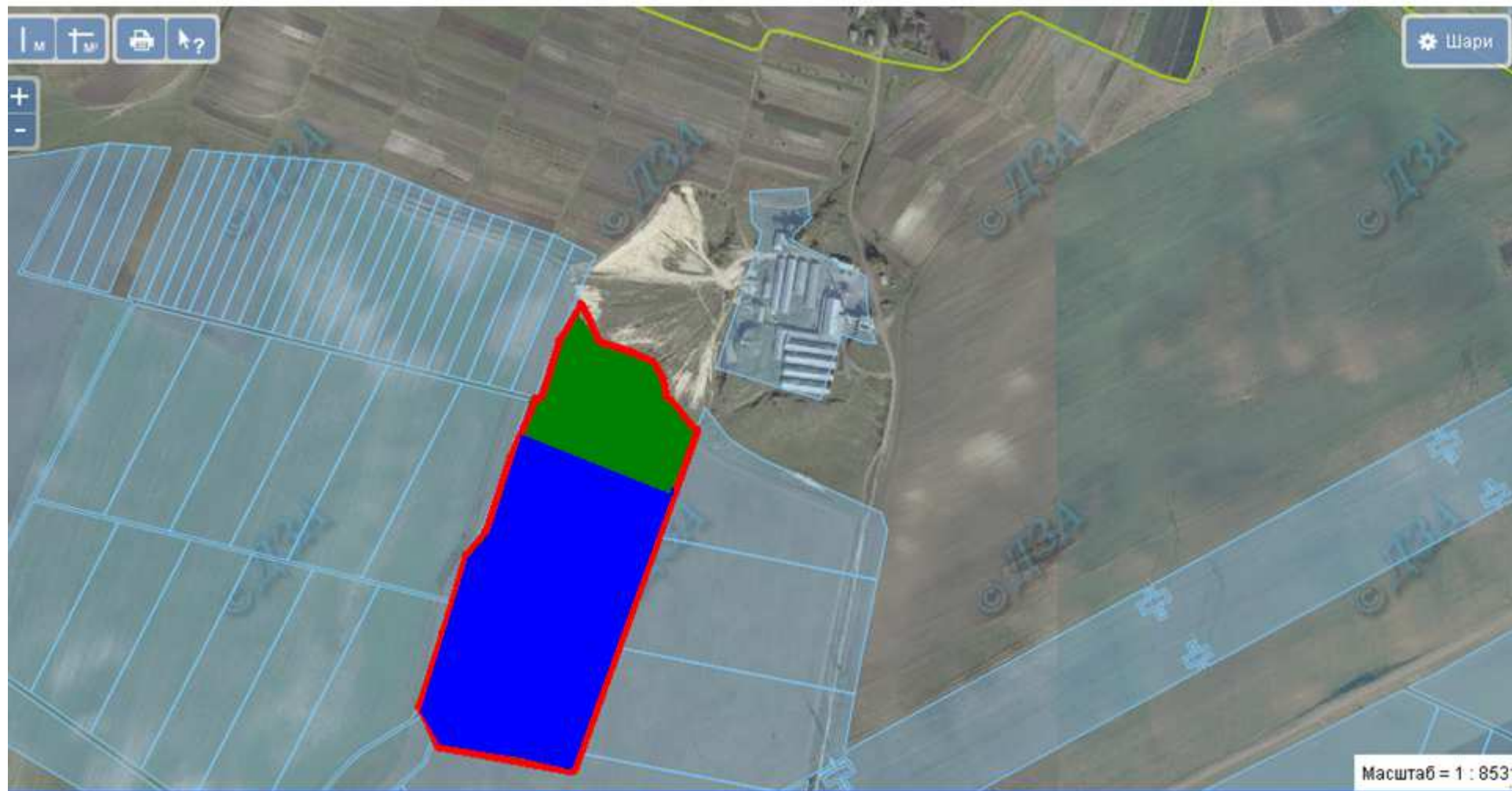
6125881800:01:001:1310





 місце розміщення земельної ділянки, площа земельної ділянки – 0,1844 га
цільове призначення земельної ділянки – для ведення особистого селянського господарства (угіддя – рілля)
земельна ділянка входить до Великодедеркальської ОТГ

 земельні ділянки, які надано у власність і внесено до Державного земельного кадастру площею 7,0 га


Великодеркальська сільська рада Шумського району, земельна ділянка розміщена за межами населеного пункту



-  земельні ділянки, щодо яких надано дозвіл на розроблення проекту землеустрою щодо відведення у власність учасникам АТО
площа земельної ділянки –2,0 га
-  земельні ділянки, які надано у власність і внесено до Державного земельного кадастру площею 5,21 га

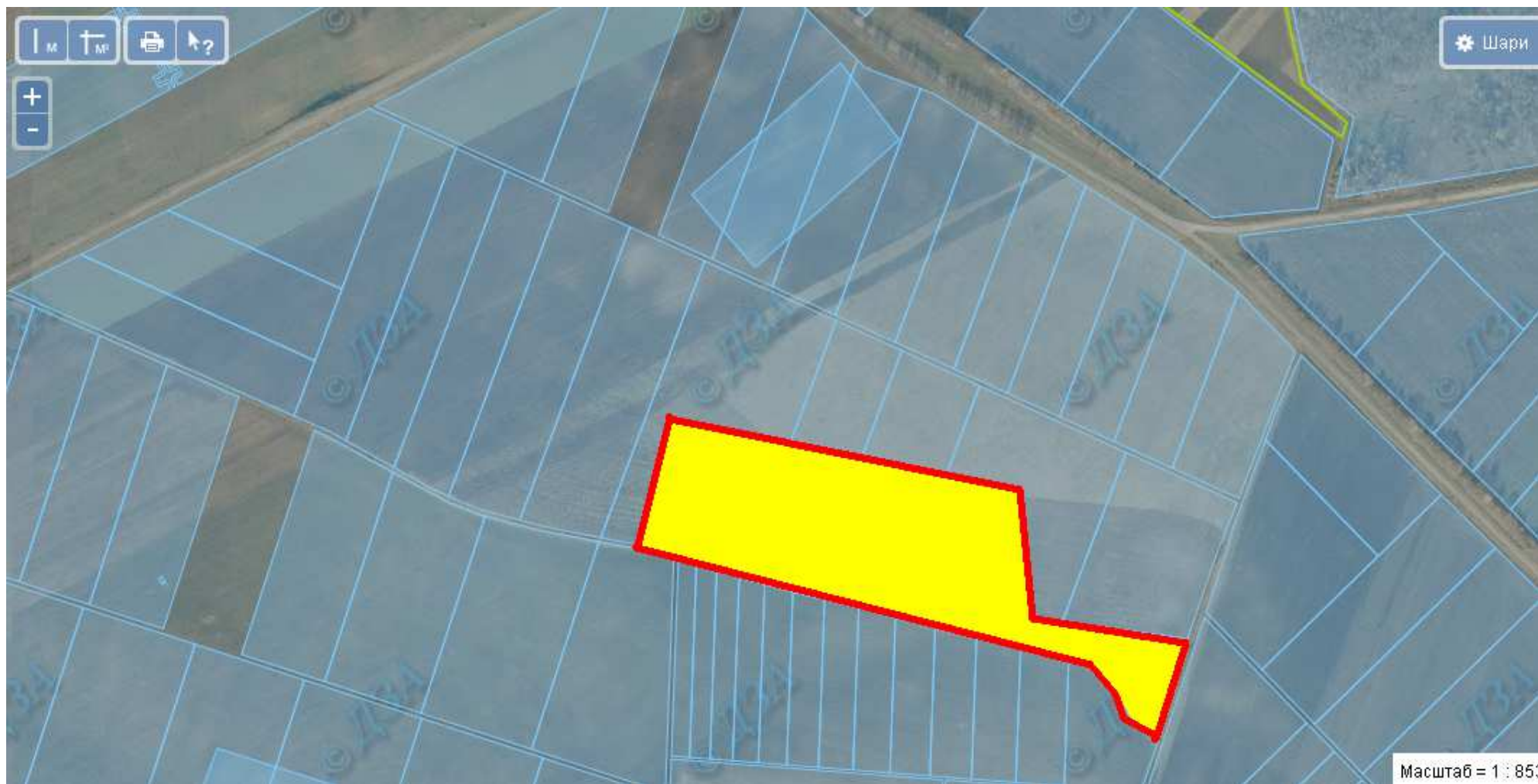
Великодеркальська сільська рада Шумського району, земельна ділянка розміщена за межами населеного пункту



 земельні ділянки, які надано у власність і внесено до Державного земельного кадастру площею 3,4665 га

Великодедеркальська сільська рада Шумського району, земельна ділянка розміщена за межами населеного пункту

6125881800:01:001:1280





- місце розміщення земельної ділянки
- площа земельної ділянки – 6,883 га
- цільове призначення земельної ділянки – для ведення особистого селянського господарства (землі запасу, угіддя –пасовище)
- земельна ділянка входить до Великодедеркальської ОТГ

Великодедеркальська сільська рада Шумського району, земельна ділянка розміщена за межами населеного пункту

6125881800:01:001:1344




 місце розміщення земельної ділянки
площа земельної ділянки – 2,6 га
цільове призначення земельної ділянки – для ведення особистого селянського господарства (землі запасу, угіддя –пасовище)
земельна ділянка входить до Великодедеркальської ОТГ

 земельні ділянки, які надано у власність і внесено до Державного земельного кадастру площею 4,2 га

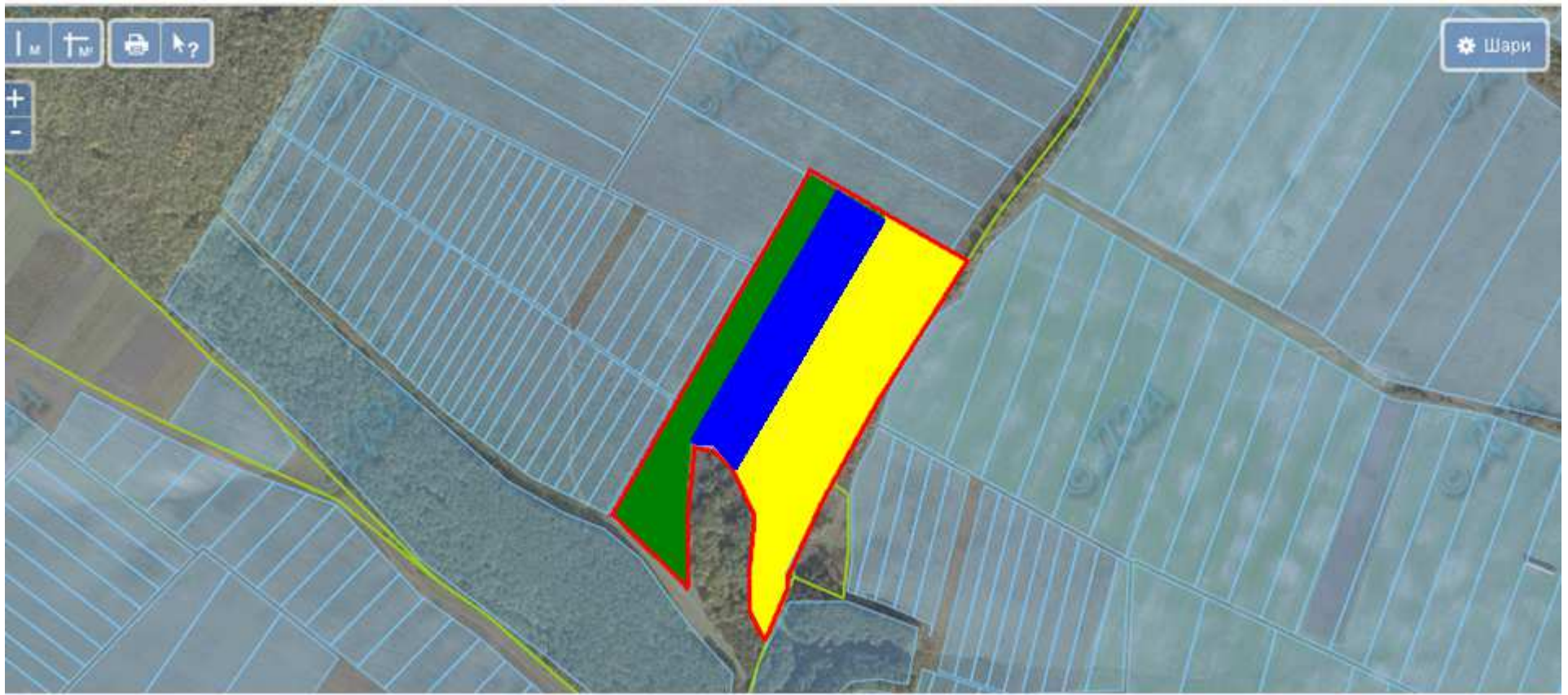
Великодедеркальська сільська рада Шумського району, земельна ділянка розміщена за межами населеного пункту






 земельні ділянки, які надано у власність і внесено до Державного земельного кадастру площею 2,0 га

Тиявська сільська рада Шумського району, земельна ділянка розміщена за межами населеного пункту

6125888400:01:001:1423



-  місце розміщення земельної ділянки
площа земельної ділянки – 3,4836 га
цільове призначення земельної ділянки – для ведення особистого селянського господарства (угіддя – рілля)
земельна ділянка входить до Шумської ОТГ
-  земельні ділянки, щодо яких надано дозвіл на розроблення проекту землеустрою щодо відведення у власність учасникам АТО
площею 1,7417 га
-  земельні ділянки, які надано у власність і внесено до Державного земельного кадастру площею 1,7417 га

Тиялівська сільська рада Шумського району, земельна ділянка розміщена за межами населеного пункту






 земельні ділянки, які надано у власність і внесено до Державного земельного кадастру площею 7,55 га

Підгасцька сільська рада Шумського району, земельна ділянка розміщена за межами населеного пункту

6125885900:01:001:0587





-  місце розміщення земельної ділянки, площа земельної ділянки – 35,7338 га
цільове призначення земельної ділянки – для ведення особистого селянського господарства (угіддя – рілля)
-  земельні ділянки, які надано у власність і внесено до Державного земельного кадастру площею 9,2662 га
-  земельні ділянки, щодо яких надано дозвіл на розроблення проекту землеустрою щодо відведення у власність учасникам АТО площею 2,0 га

Підгасцька сільська рада Шумського району, земельна ділянка розміщена за межами населеного пункту

6125885900:01:001:0581




 місце розміщення земельної ділянки, цільове призначення земельної ділянки – для ведення особистого селянського господарства (угіддя – рілля)
площа земельної ділянки – 3,6124 га

 земельні ділянки, які надано у власність і внесено до Державного земельного кадастру площею 14,4496 га

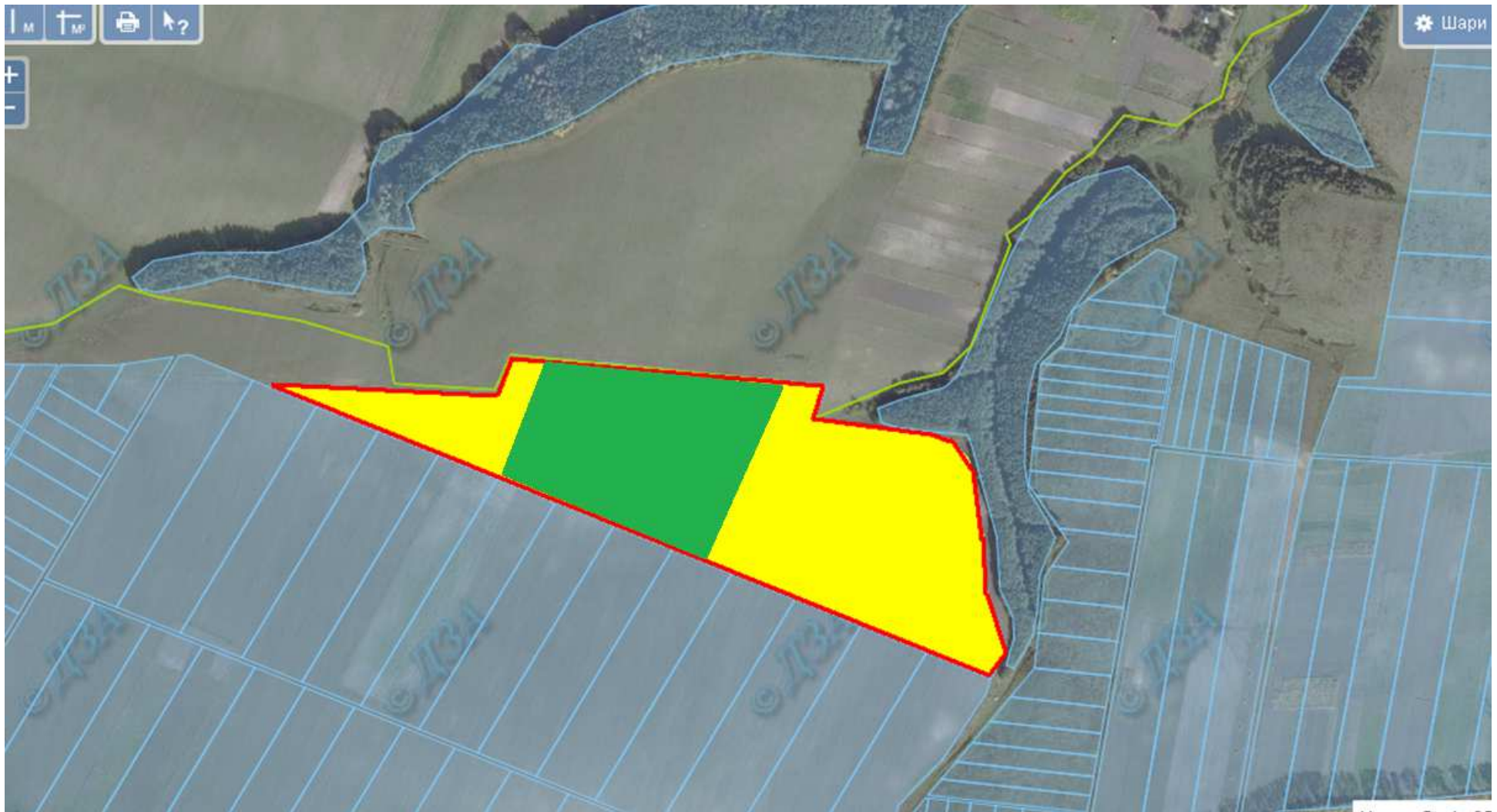
Людвигенська сільська рада Шумського району, земельна ділянка розміщена за межами населеного пункту





 земельні ділянки, які надано у власність і внесено до Державного земельного кадастру площею 5,74 га

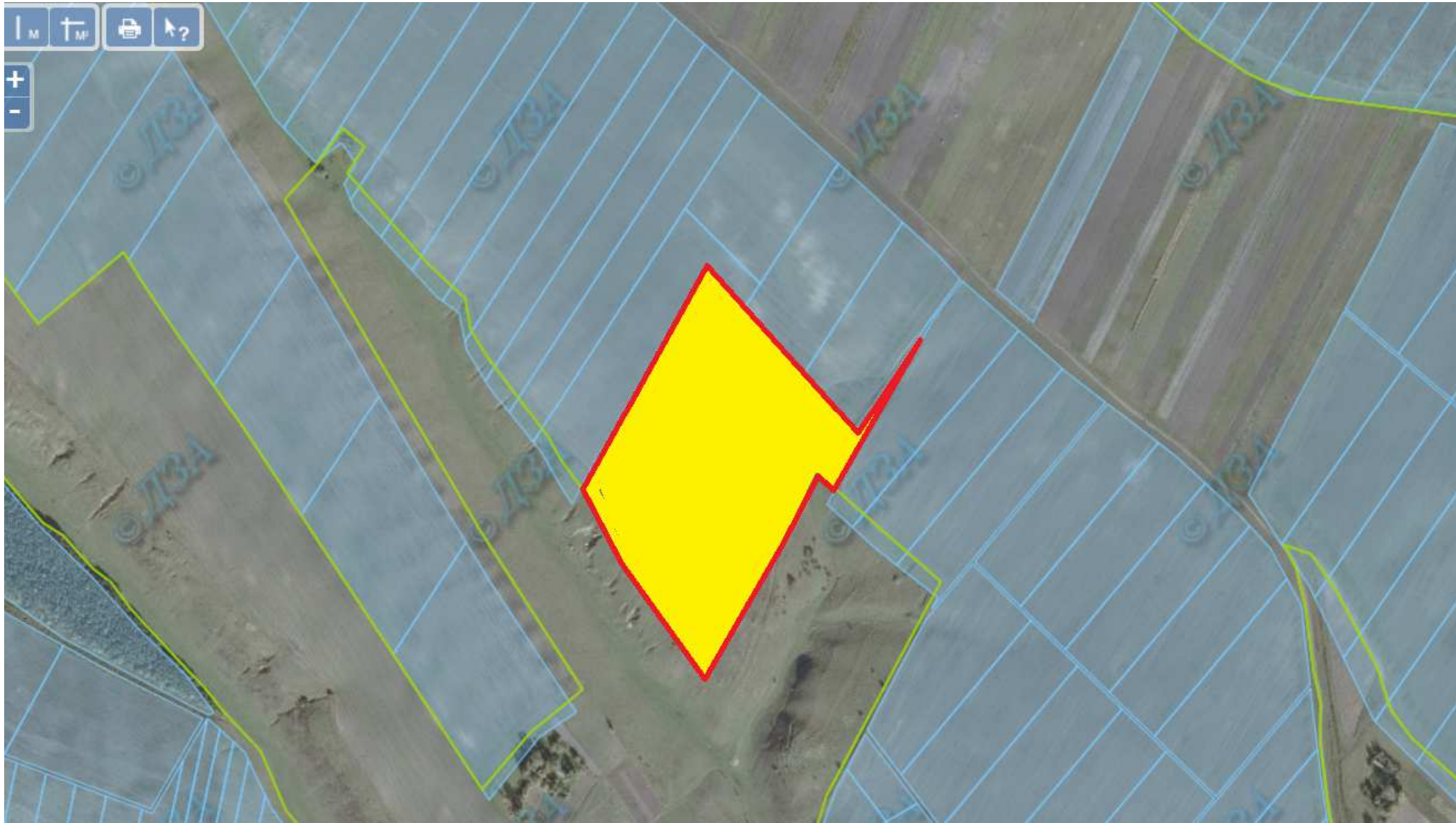
Людвигенська сільська рада Шумського району, земельна ділянка розміщена за межами населеного пункту


6125885100:01:001:1201



-  земельні ділянки, щодо яких надано дозвіл на розроблення проекту землеустрою щодо відведення у власність учасникам АТО площею 3,7732 га
-  місце розміщення земельної ділянки, площа земельної ділянки – 7,5468 га
цільове призначення земельної ділянки – для ведення особистого селянського господарства (угіддя – рілля)

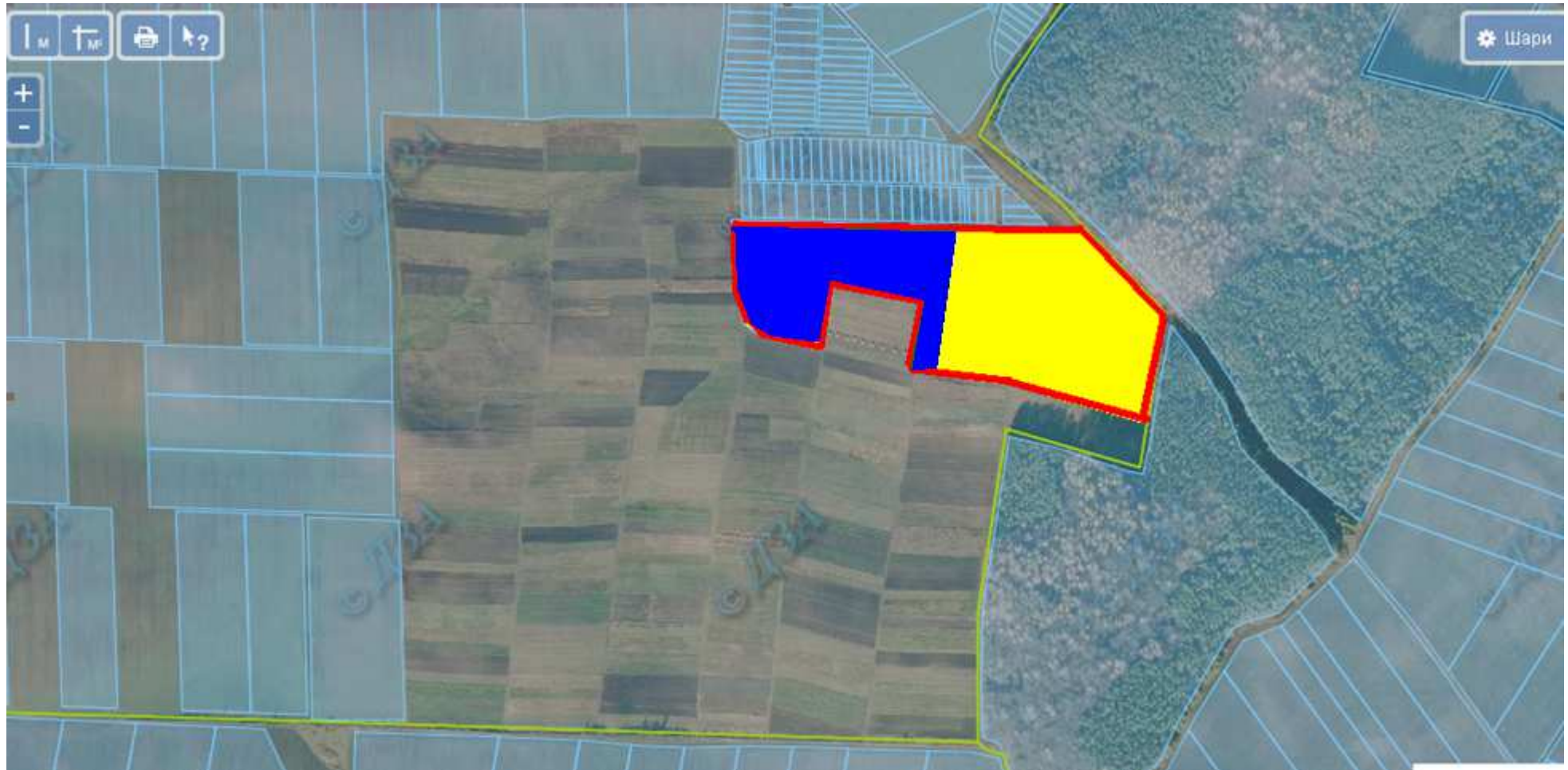
Людвигенська сільська рада Шумського району, земельна ділянка розміщена за межами населеного пункту



 місце розміщення земельної ділянки, площа земельної ділянки – 7,36 га
цільове призначення земельної ділянки – для ведення особистого селянського господарства (угіддя – пасовище)

Потурівська сільська рада Шумського району, земельна ділянка розміщена за межами населеного пункту

6125886300:01:001:1066

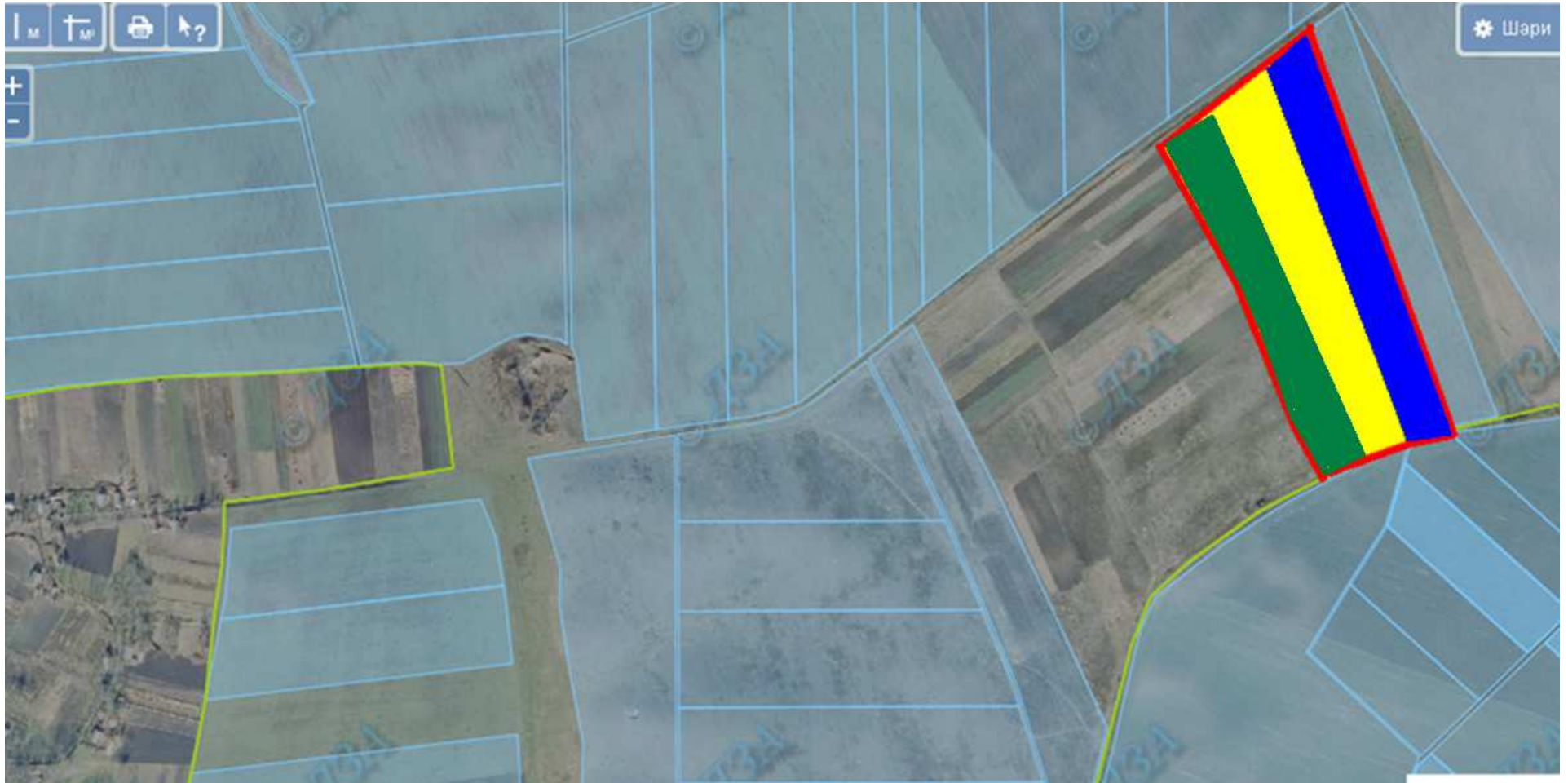





■ місце розміщення земельної ділянки
площа земельної ділянки – 3,6500 га
цільове призначення земельної ділянки – для ведення особистого селянського господарства (угіддя – рілля)
земельна ділянка входить до Шумської ОТГ

■ земельні ділянки, які надано у власність і внесено до Державного земельного кадастру площею 2,0 га

Радощівська сільська рада Шумського району, земельна ділянка розміщена за межами населеного пункту

6125886500:01:001:0320



-  місце розміщення земельної ділянки, площа земельної ділянки – 1,9875 га
цільове призначення земельної ділянки – для ведення особистого селянського господарства (угіддя – рілля)
земельна ділянка входить до Великодедеркальської ОТГ
-  земельні ділянки, які надано у власність і внесено до Державного земельного кадастру площею 2,0 га
-  земельні ділянки, щодо яких надано дозвіл на розроблення проекту землеустрою щодо відведення у власність учасникам АТО
площею 1,9875 га

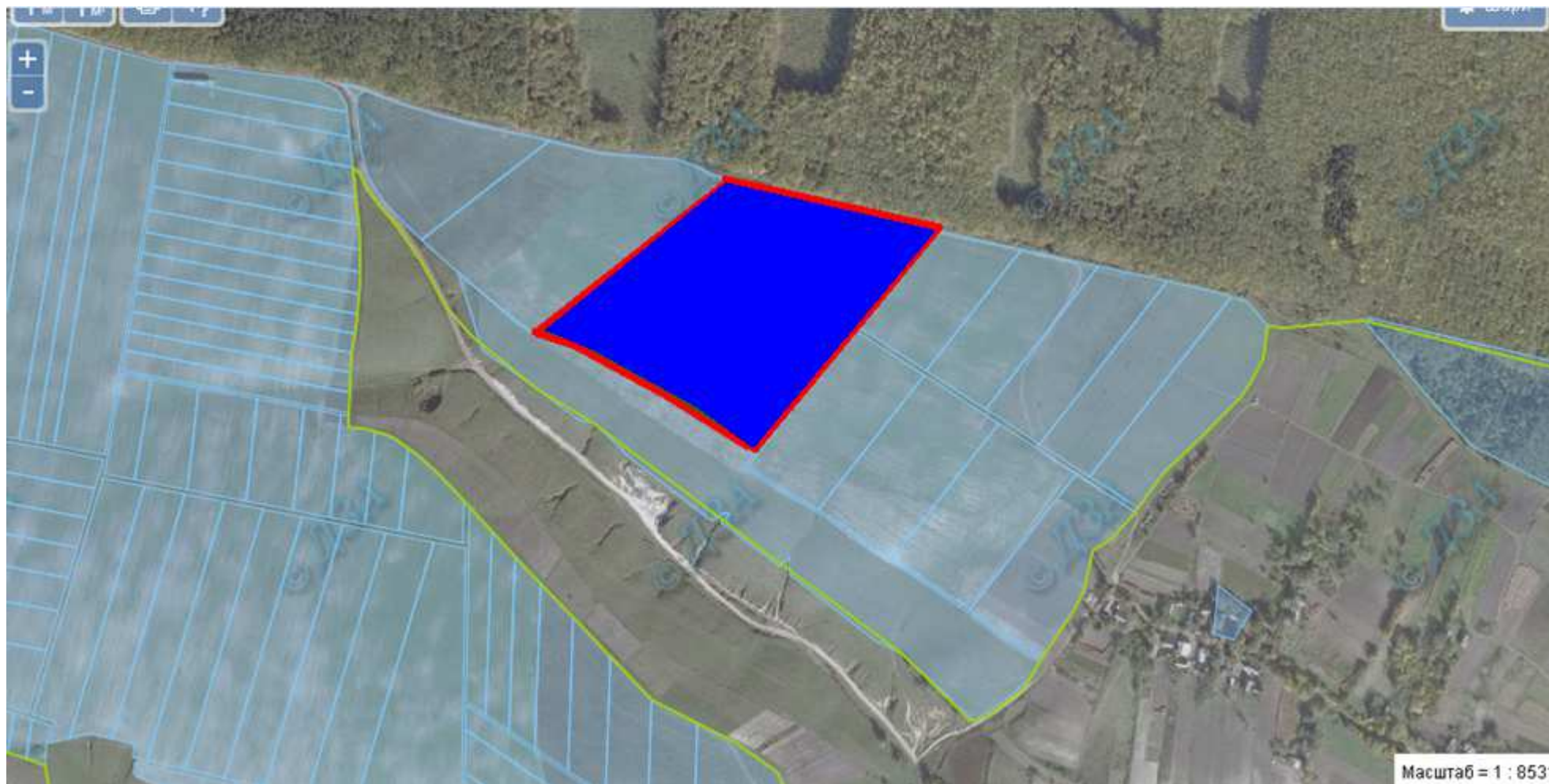
Радошівська сільська рада Шумського району, земельна ділянка розміщена за межами населеного пункту




 земельні ділянки, які надано у власність і внесено до Державного земельного кадастру площею 3,0 га

цільове призначення земельної ділянки – для ведення особистого селянського господарства (угіддя – рілля)
земельна ділянка входить до Великодедеркальської ОТГ


Соснівська сільська рада Шумського району, земельна ділянка розміщена за межами населеного пункту



 земельні ділянки, які надано у власність і внесено до Державного земельного кадастру площею 5,9925 га


Соснівська сільська рада Шумського району, земельна ділянка розміщена за межами населеного пункту



 земельні ділянки, які надано у власність і внесено до Державного земельного кадастру площею 4,9875 га

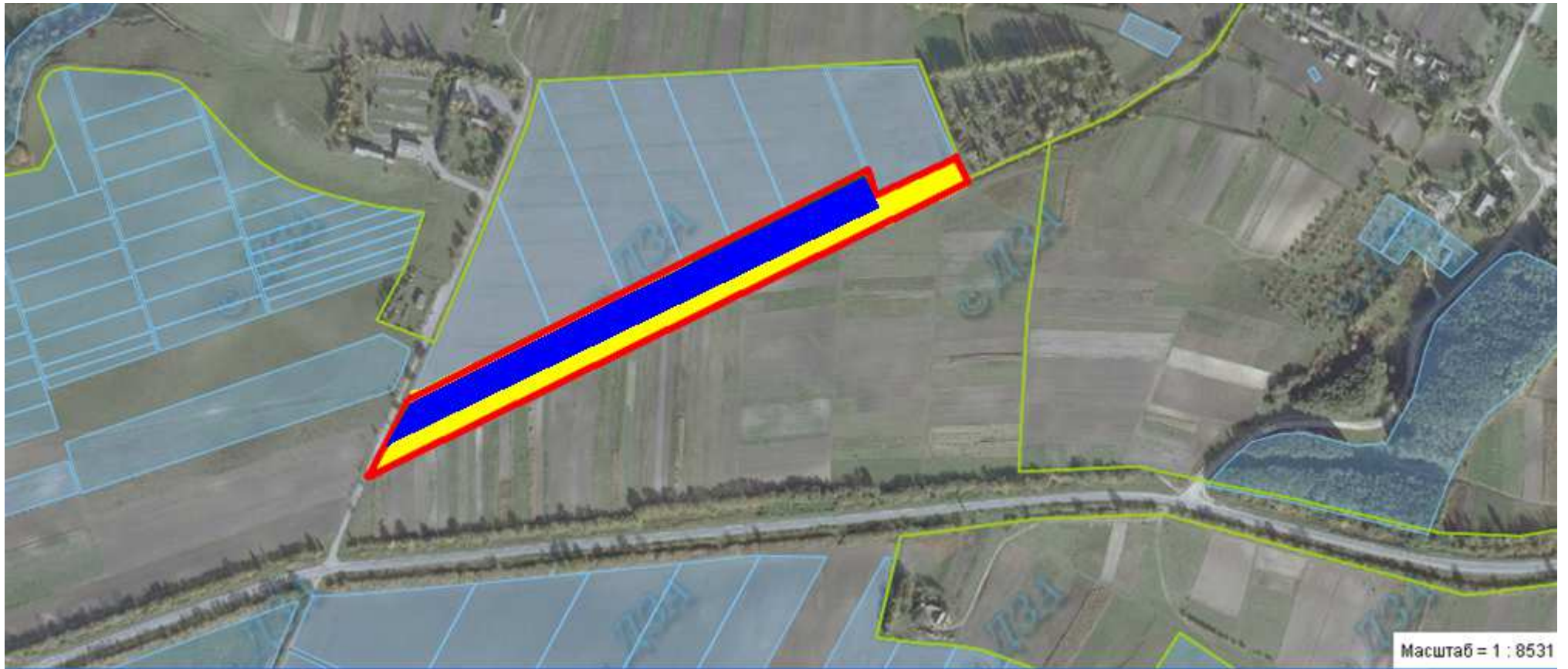
Соснівська сільська рада Шумського району, земельна ділянка розміщена за межами населеного пункту




 земельні ділянки, які надано у власність і внесено до Державного земельного кадастру площею 2,8215 га

Соснівська сільська рада Шумського району, земельна ділянка розміщена за межами населеного пункту

6125887200:01:001:1562



 місце розміщення земельної ділянки, площа земельної ділянки – 0,8 га
цільове призначення земельної ділянки – для ведення особистого селянського господарства (угіддя – рілля)
земельна ділянка входить до Шумської ОТГ

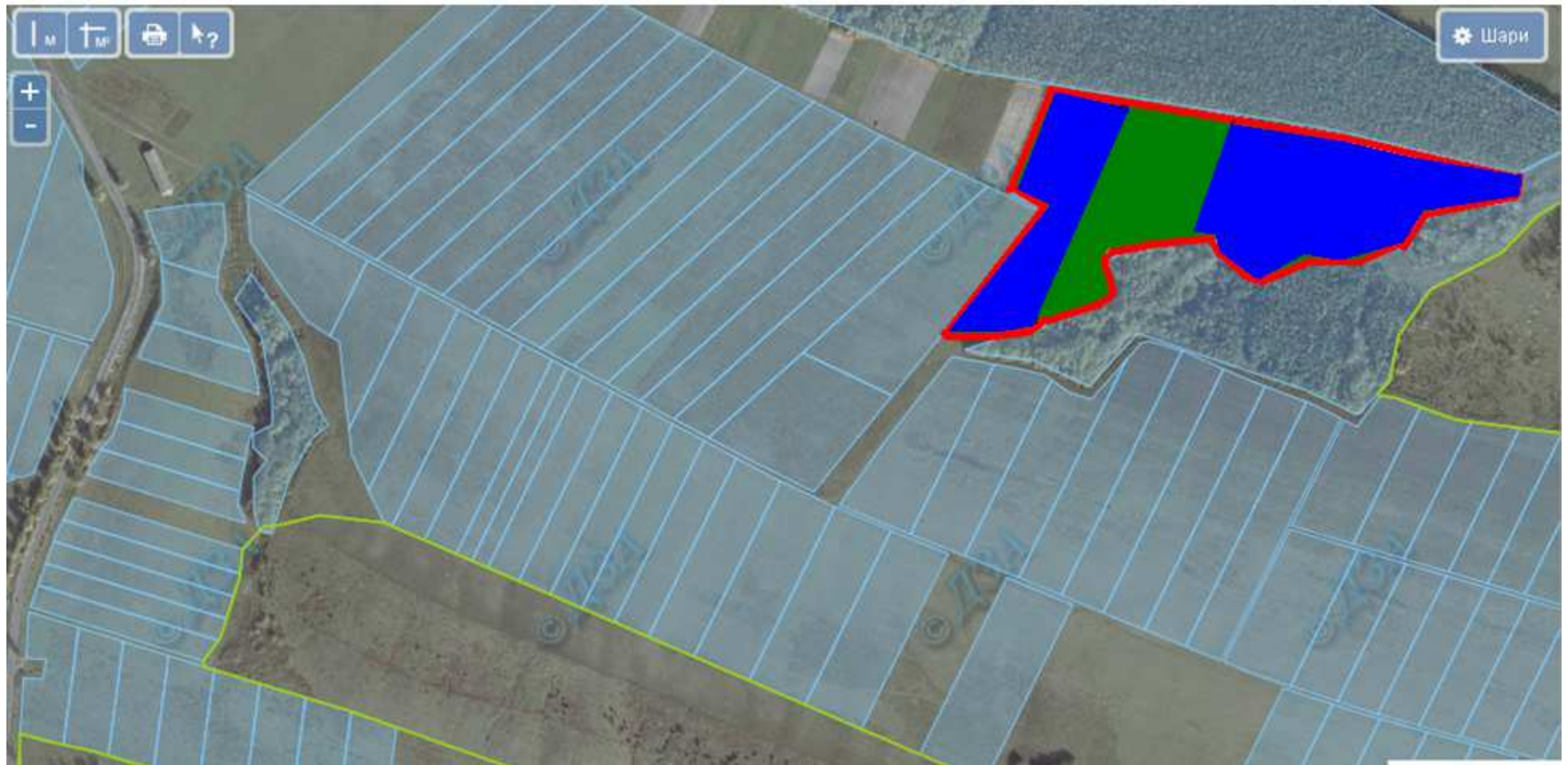
 земельні ділянки, які надано у власність і внесено до Державного земельного кадастру площею 2,0 га


Соснівська сільська рада Шумського району, земельна ділянка розміщена за межами населеного пункту




- місце розміщення земельної ділянки
площа земельної ділянки – 1,85 га
цільове призначення земельної ділянки – для ведення особистого селянського господарства (угіддя – рілля)
земельна ділянка входить до Шумської ОТГ

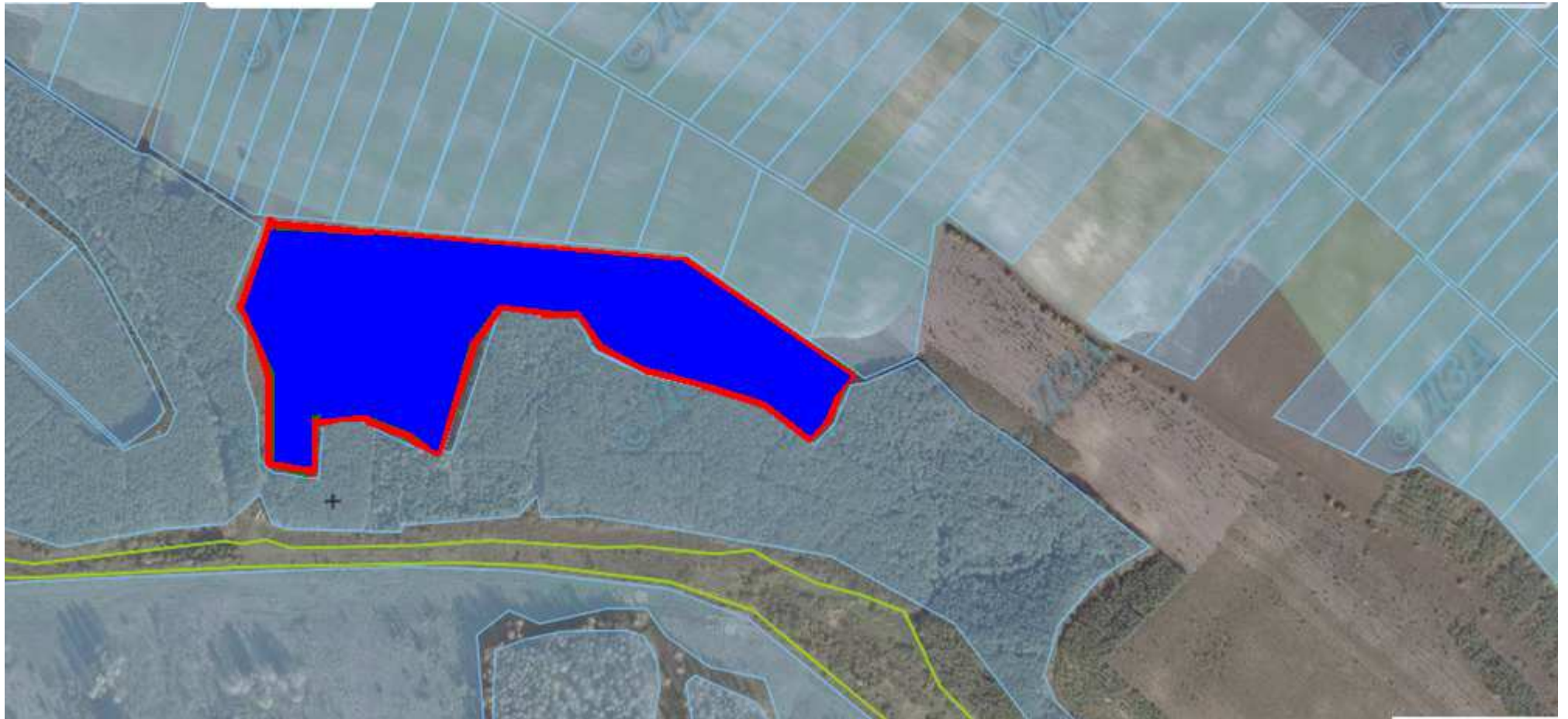
Угорська сільська рада Шумського району, земельна ділянка розміщена за межами населеного пункту




 земельні ділянки, щодо яких надано дозвіл на розроблення проекту землеустрою щодо відведення у власність учасникам АТО
площа земельної ділянки – 1,7025 га

 земельні ділянки, які надано у власність і внесено до Державного земельного кадастру площею 5,1075 га

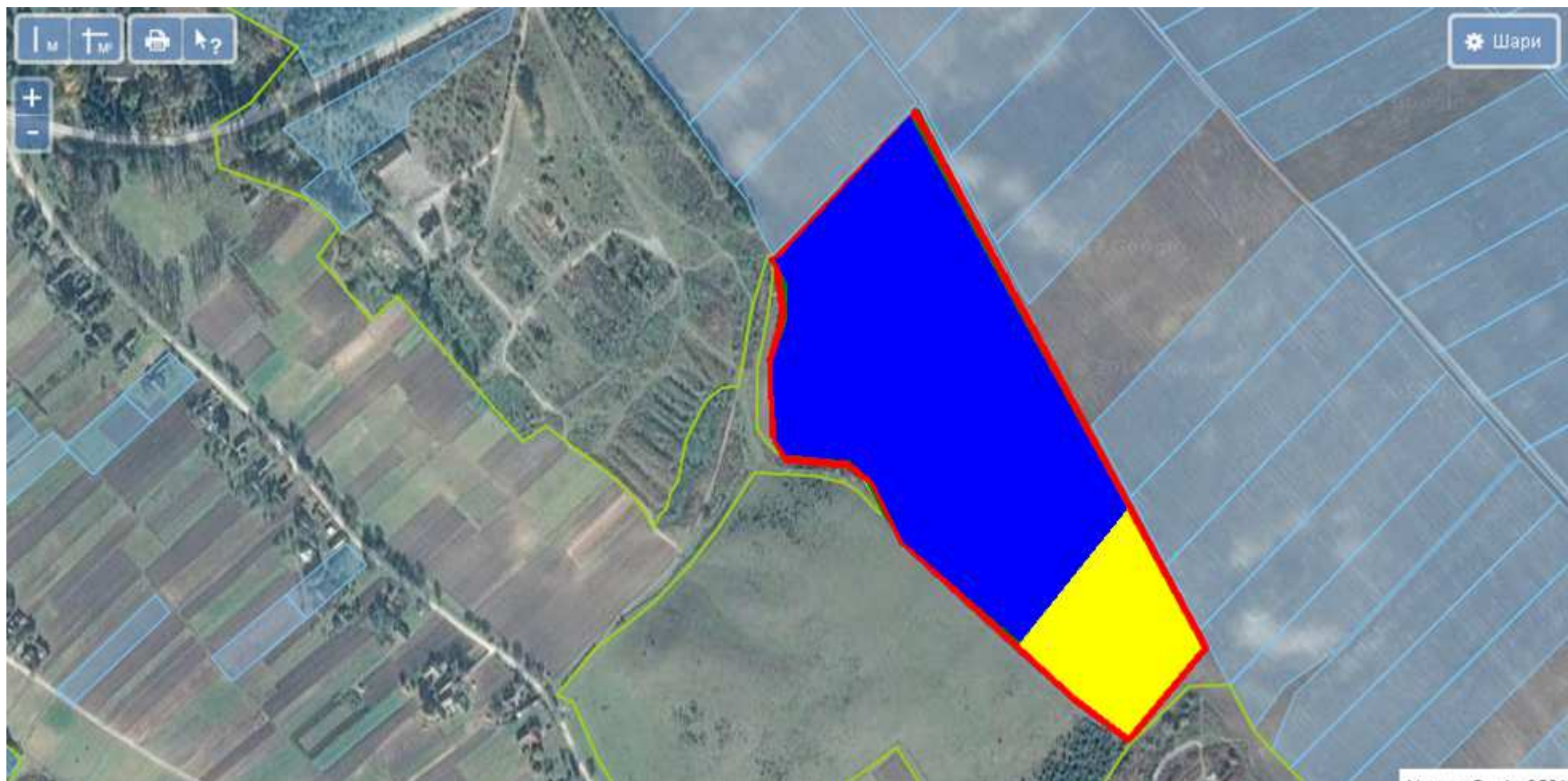
Жолобківська сільська рада Шумського району, земельна ділянка розміщена за межами населеного пункту





 земельні ділянки, які надано у власність і внесено до Державного земельного кадастру площею 8,0810 га

Жолобківська сільська рада Шумського району, земельна ділянка розміщена за межами населеного пункту

6125882800:01:001:0638




 місце розміщення земельної ділянки
площа земельної ділянки – 2,355 га
цільове призначення земельної ділянки – для ведення особистого селянського господарства (угіддя – пасовище)
земельна ділянка входить до Шумської ОТГ

 земельні ділянки, які надано у власність і внесено до Державного земельного кадастру площею 10,4825 га

Стіжоцька сільська рада Шумського району, земельна ділянка розміщена за межами населеного пункту



 земельні ділянки, які надано у власність і внесено до Державного земельного кадастру площею 4,8197 га

Стіжоцька сільська рада Шумського району, земельна ділянка розміщена за межами населеного пункту


6125887500:01:001:0366



- місце розміщення земельної ділянки
- площа земельної ділянки – 1,57 га
- цільове призначення земельної ділянки – для ведення особистого селянського господарства (угіддя – пасовище)
- земельна ділянка входить до Шумської ОТГ


Шкроботівська сільська рада Шумського району, земельна ділянка розміщена за межами населеного пункту



 земельні ділянки, які надано у власність і внесено до Державного земельного кадастру площею 3,8074 га

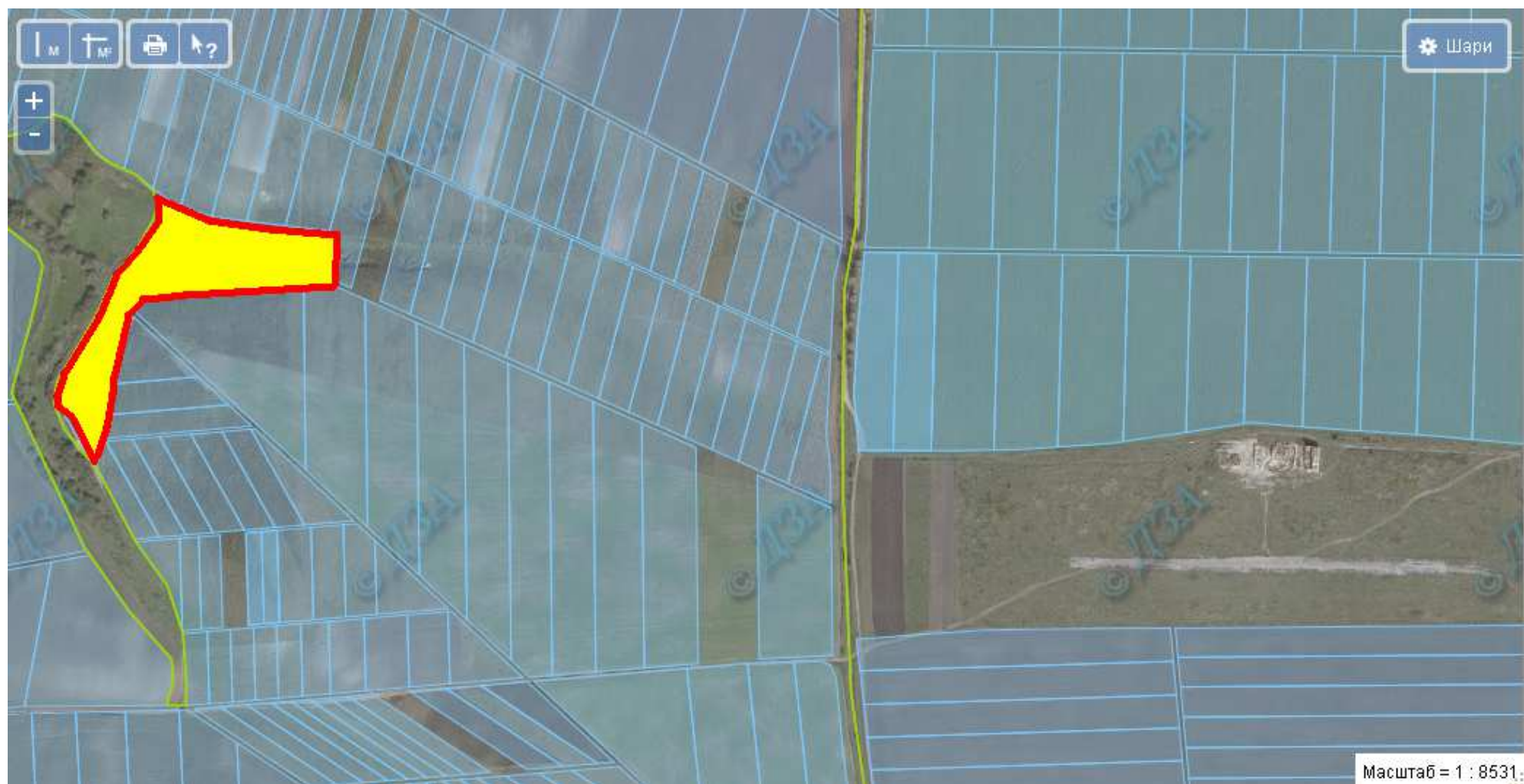
Залісцівська сільська рада Шумського району, земельна ділянка розміщена за межами населеного пункту




 земельні ділянки, які надано у власність і внесено до Державного земельного кадастру площею 1,8760 га

Шумбарська сільська рада Шумського району, земельна ділянка розміщена за межами населеного пункту

6125889500:01:001:1680



-  місце розміщення земельної ділянки
- площа земельної ділянки – 2,1860 га
- цільове призначення земельної ділянки – для ведення особистого селянського господарства (угіддя – рілля)
- земельна ділянка входить до Шумської ОТГ

Боложівська сільська рада Шумського району, земельна ділянка розміщена за межами населеного пункту

6125880600:01:001:1153



- земельні ділянки, щодо яких надано дозвіл на розроблення проекту землеустрою щодо відведення у власність учасникам АТО
- площа земельної ділянки – 2,2 га
- цільове призначення земельної ділянки – для ведення особистого селянського господарства (угіддя – сіножаті)
- земельна ділянка входить до Шумської ОТГ

Онишковецька сільська рада Шумського району, земельна ділянка розміщена за межами населеного пункту



місце розміщення земельної ділянки
площа земельної ділянки – 1,2742 га
цільове призначення земельної ділянки – для ведення особистого селянського господарства (угіддя – рілля)
земельна ділянка входить до Шумської ОТГ

Онишковецька сільська рада Шумського району, земельна ділянка розміщена за межами населеного пункту



місце розміщення земельної ділянки
площа земельної ділянки – 2,737 га
цільове призначення земельної ділянки – для ведення особистого селянського господарства (угіддя – рілля)
земельна ділянка входить до Шумської ОТГ