



ДЕРЖАВНА СЛУЖБА УКРАЇНИ З ПИТАНЬ ГЕОДЕЗІЇ, КАРТОГРАФІЇ ТА КАДАСТРУ

ГОЛОВНЕ УПРАВЛІННЯ ДЕРЖГЕОКАДАСТРУ У ТЕРНОПІЛЬСЬКІЙ ОБЛАСТІ

ВІДДІЛ ДЕРЖГЕОКАДАСТРУ У ЗБАРАЗЬКОМУ РАЙОНІ

АЛЬБОМ-АТЛАС

**з резервування земельних ділянок для учасників антитерористичної операції на території Збаразького району
Тернопільської області**

2018

Інформація стосовно забезпечення учасників антитерористичної операції земельними ділянками
на території району

№ з/п	Назва адміністративно-територіальної одиниці (район, місто обласного значення)	Кількість учасників АТО	Загальна площа зарезервованих земельних ділянок, га	з них		Розташування земельних ділянок до ОТГ
				для ведення садівництва	для ведення особистого селянського господарства	
1	2	3	4	5	6	7
	Збараський район	229	457,1247	29,6826	427,4421	

Збарзький район

Інформація стосовно забезпечення учасників антитерористичної операції земельними ділянками
на території Збарзького району

№ з/п	Назва адміністративно-територіальної одиниці (сільська (селищна) рада, місто районного значення)	Кількість учасників АТО	Загальна площа зарезервованих земельних ділянок, га	з них		Розташування земельної ділянки до ОТГ
				для ведення садівництва	для ведення особистого селянського господарства	
1	2	3	4	5	6	7
1	Базаринська сільська рада	5	19,8942		19,8942	
2	Бодаківська сільська рада	9				
3	Бутинська сільська рада	4	36,8798*		36,8798*	Вишнівецька ОТГ***
4	Великовікнинська сільська рада	10	15,6508*		15,6508*	
5	Великокунінецька сільська рада	3	21,119*		21,119*	
6	Вишнівецька селищна рада	14	4,7384	4,7384		Вишнівецька ОТГ***
7	Вицелуб'янська сільська рада	6				
8	Гніздичненська сільська рада	5	29,0428	3,5000	25,5428*	
9	Дзвинячанська сільська рада	2	10,0000*		10,0000*	
10	Доброводівська сільська рада	5	14,2274*		14,2274*	
11	Добромірківська сільська рада	6	8,6038*		8,6038*	

12	Залужанська сільська рада	26	7,08*	7,08*		
13	Залісецька сільська рада					
14	Зарубинецька сільська рада	9	11,5000 *		11,5000*	
15	Зарудянська сільська рада	6	27,7989*		27,7989*	
16	Іванчанська сільська рада	1	7,8808		7,8808	
17	Капустинецька сільська рада	3	6,0000*		6,0000*	
18	Киданецька сільська рада	3	20,1622*		20,1622*	
19	Кобильська сільська рада	2	4,552		4,552	
20	Колодненська сільська рада	9	68,0000*	2,0*	66,0000*	Колодненська ОТГ***
21	Коханівська сільська рада	8	5,6	1,1	4,5000*	
22	Красносільська сільська рада	4	2,0		2,0	
23	Кретівська сільська рада	2				
24	Лозівська сільська рада	2	8,1500*		8,1500*	
25	Максимівська сільська рада	5	9,0000*		9,000*	
26	Нижчелуб'янська сільська рада	10	1,9200*	1,9200*		
27	Новиківська сільська рада	4	9,8629*		9,8629*	
28	Охримівська сільська рада	4	25,5591*		25,5591*	
29	Раковецька сільська рада	6	6,000*		6,000*	
30	Романовоселівська сільська рада	5				

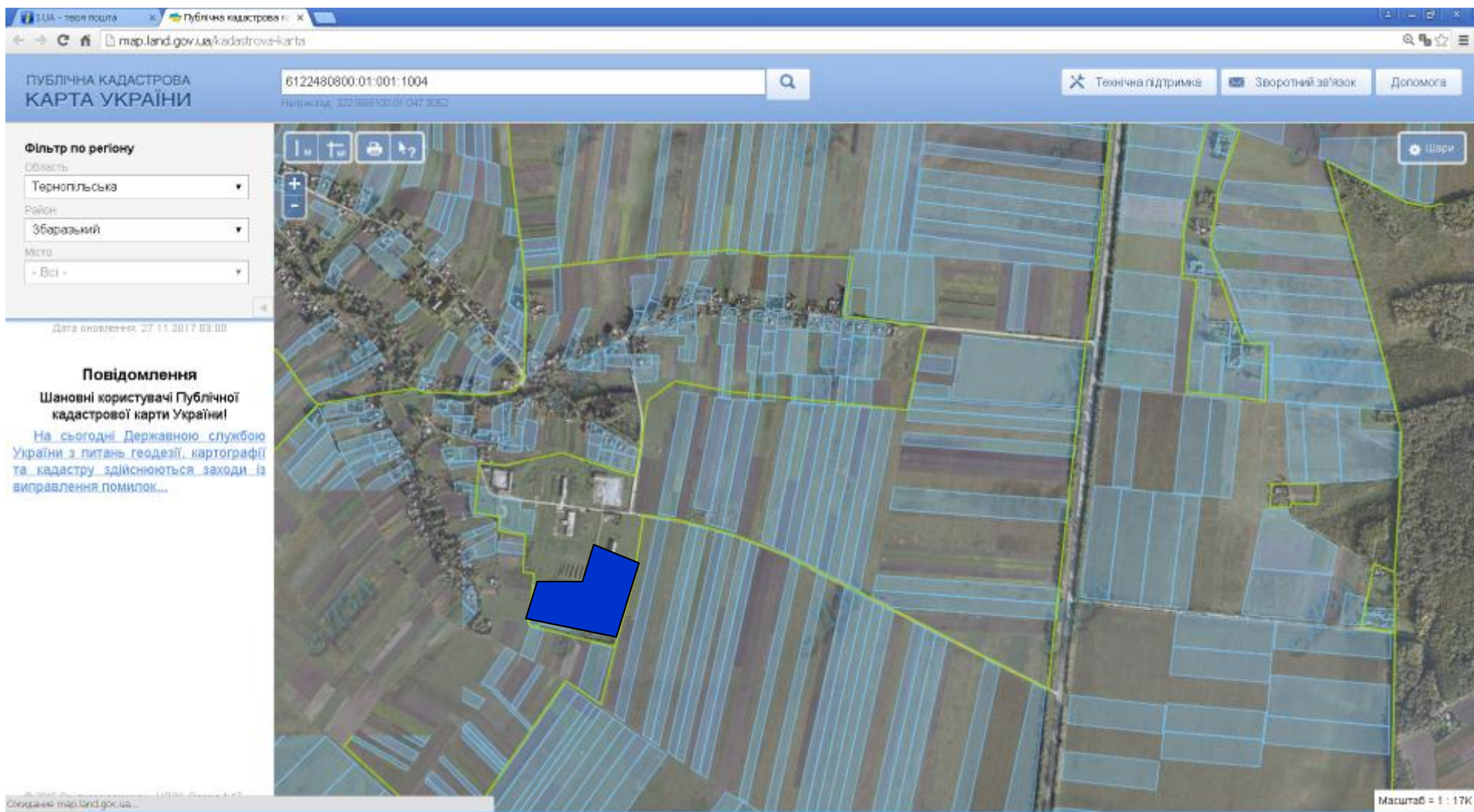
31	Синявська сільська рада	11	15,7348*		15,7348*	
32	Старовишнівецька сільська рада	15	23,4122*		23,4122*	Вишнівецька ОТГ***
33	Старозбаразька сільська рада	6				Чернихівська ОТГ***
34	Стриївська сільська рада	10	15,7000*	0,4500*	15,25*	
35	Чернихівська сільська рада		13,1895*	1,0281*	12,1614*	Чернихівська ОТГ***
36	Шилівська сільська рада	2				
37	Шимковецька сільська рада	5	1,5	1,5		Колодненська ОТГ***
38	Збаразька міська рада		6,3661*	6,3661*		
Усього по Збаразькому району		229	457,1247	29,6826	427,4421	

*- на території сільської/ міської ради по зазначених масивах надані дозволи на виготовлення документації землеустрою, щодо відведення/передачі у власність земельних ділянок.

** - розпорядник земель об'єднана територіальна громада.

***- земельні ділянки знаходяться на території об'єднаної територіальної громади.(До передачі земельних ділянок сільськогосподарського призначення державної власності у комунальну власність розпорядження землями сільськогосподарського призначення державної власності під час передачі у власність здійснюється за погодженням з об'єднаними територіальними громадами (шляхом прийняття відповідною радою рішення згідно із статтею 26 Закону України "Про місцеве самоврядування в Україні" розпорядження Кабінету Міністрів України від 31.01.2018 № 60-р)).

Раковецька сільська рада (за межами населеного пункту)



земельні ділянки, які надано у власність і внесено до Державного земельного кадастру


Цільове призначення - для ведення особистого селянського господарства

Площа – 6,00 га

Кадастровий номер -

Залужанська сільська рада (за межами населеного пункту)



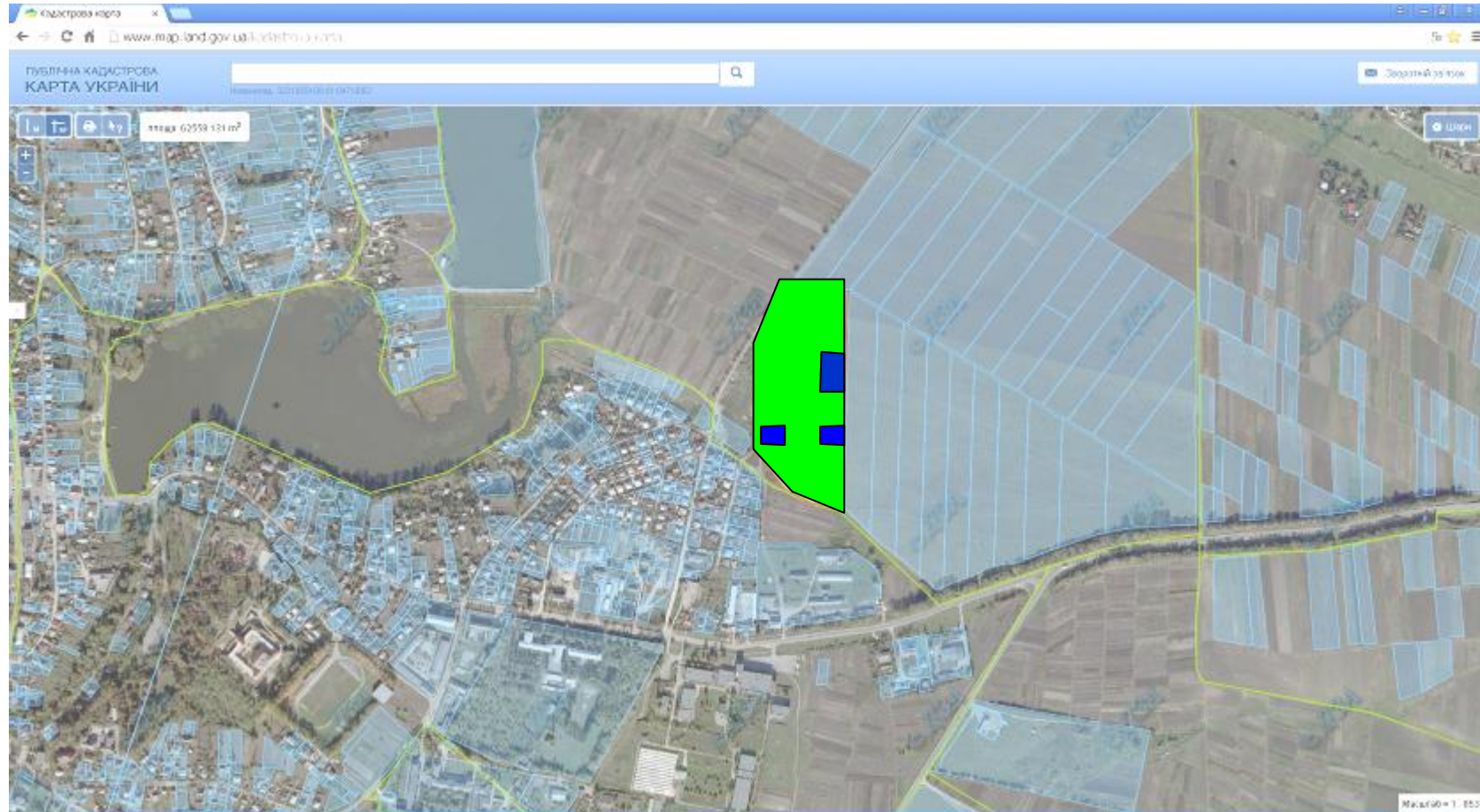
 земельні ділянки, які надано у власність і внесено до Державного земельного кадастру


 надано дозвіл на розроблення проекту землеустрою щодо відведення у власність учасникам АТО

Цільове призначення - для ведення індивідуального садівництва

Площа – 7,08 га

Збразька міська рада (за межами населеного пункту)



 земельні ділянки, які надано у власність і внесено до Державного земельного кадастру


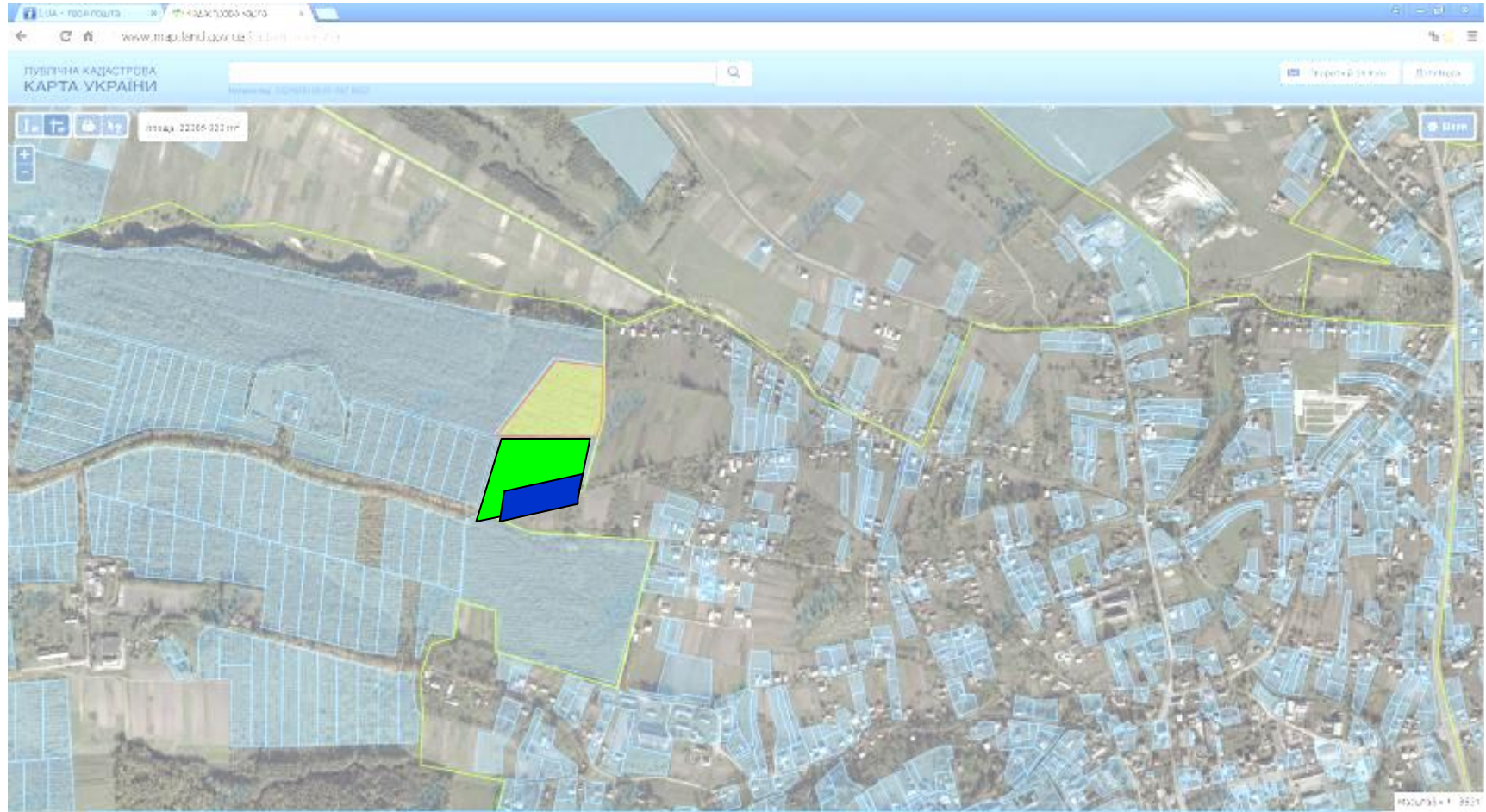
 надано дозвіл на розроблення проекту землеустрою щодо відведення у власність учасникам АТО

Цільове призначення - для ведення індивідуального садівництва

Площа – 6,3661 га

Кадастровий номер – 6122410100:01:001:0001

Вишнівецька селищна рада (за межами населеного пункту)



Місце розміщення земельних ділянок

надано дозвіл на розроблення проекту землеустрою щодо відведення у власність учасникам АТО

земельні ділянки, які надано у власність і внесено до Державного земельного кадастру


Цільове призначення - для ведення індивідуального садівництва

Площа – 4,7384 га

Кадастровий номер – 6122455300:01:001:1001 Входить до Вишнівецької ОТГ.

Гніздиченська сільська рада (за межами населеного пункту)



 Місце розміщення земельних ділянок

Цільове призначення - для ведення індивідуального садівництва

Площа – 3,5000 га

Кадастровий номер -

Старовишнівецька сільська рада (за межами населеного пункту)



Місце розміщення земельних ділянок



надано дозвіл на розроблення проекту землеустрою щодо відведення у власність учасникам АТО



земельні ділянки, які надано у власність і внесено до Державного земельного кадастру

Цільове призначення - для ведення особистого селянського господарства

Площа – 23,4122 га

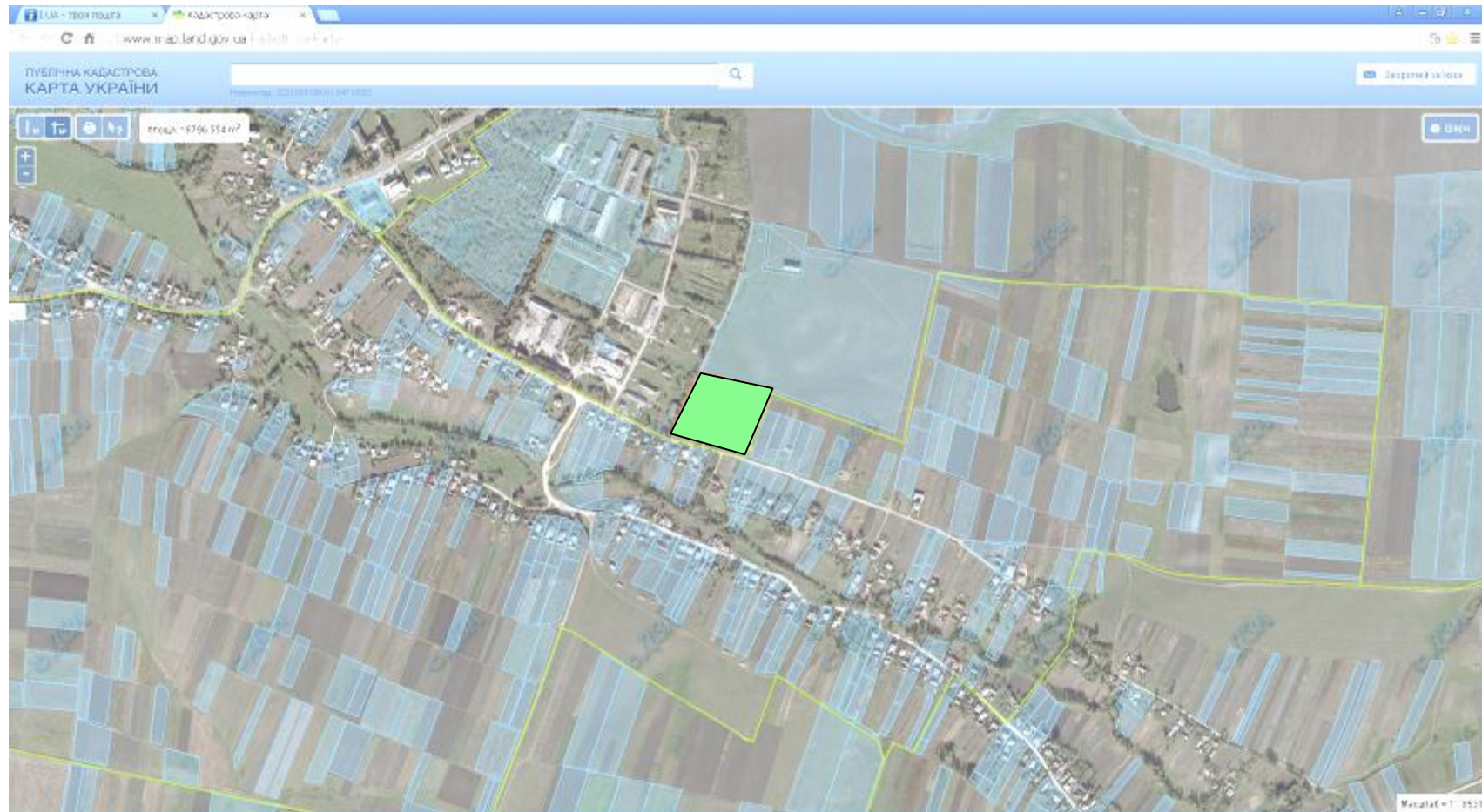
Кадастровий номер – 6122488100:01:002:0064


Кадастровий номер – 6122488100:01:002:0068

Кадастровий номер –

6122488100:01:003:0002 Входить до Вишнівецької ОТГ.

Нижчелуб'янська сільська рада (за межами населеного пункту)



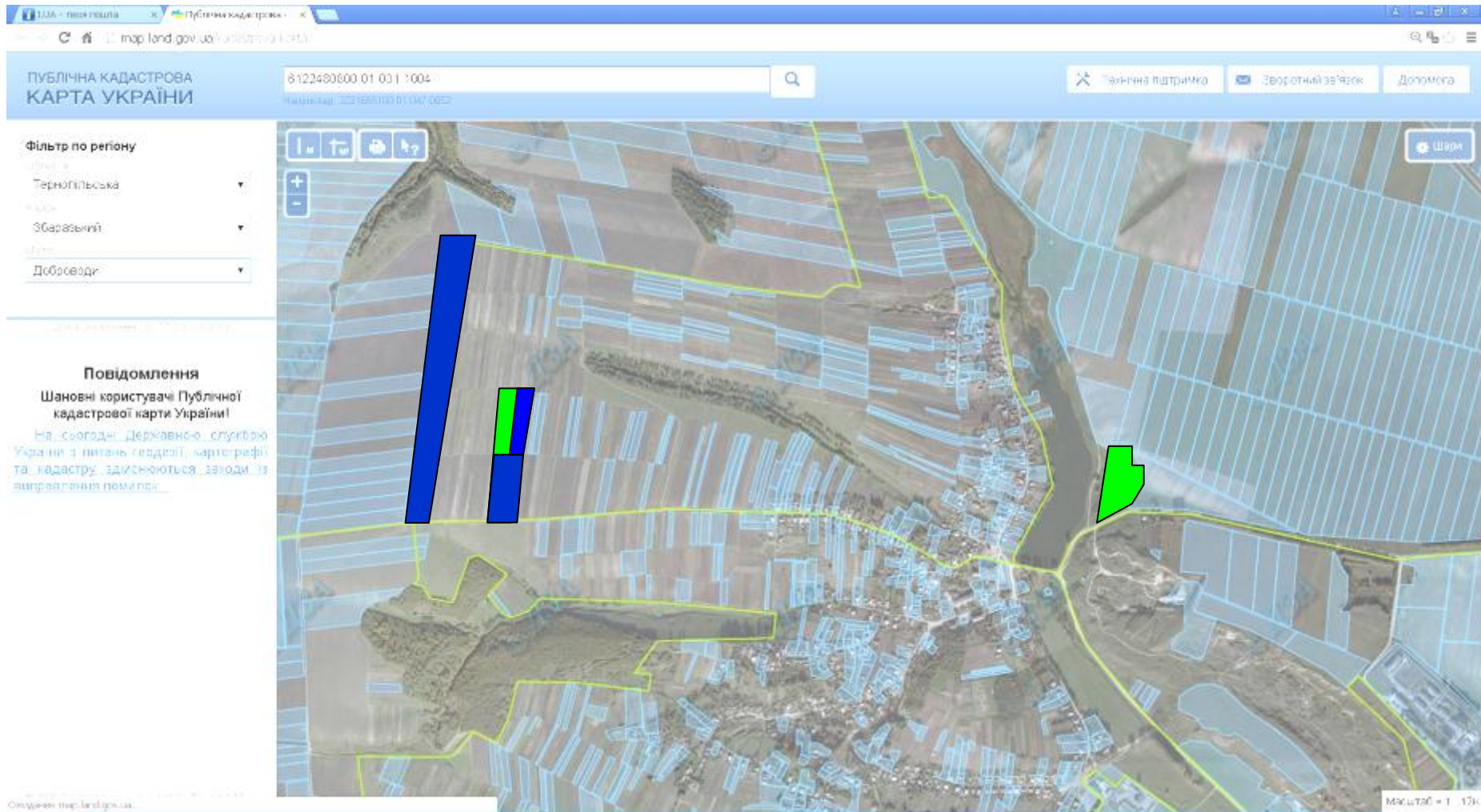
 Прийнято рішення щодо згоди на розроблення проекту землеустрою

Цільове призначення - для ведення індивідуального садівництва

Площа – 1,9200 га

Кадастровий номер -

Доброводівська сільська рада (за межами населеного пункту)



надано дозвіл на розроблення проекту землеустрою щодо відведення у власність учасникам АТО



земельні ділянки, які надано у власність і внесено до Державного земельного кадастру

Цільове призначення - для ведення особистого селянського господарства

Площа – 14,2274 га

Кадастровий номер – 6122482400:01:001:

Зарубинецька сільська рада (за межами населеного пункту)



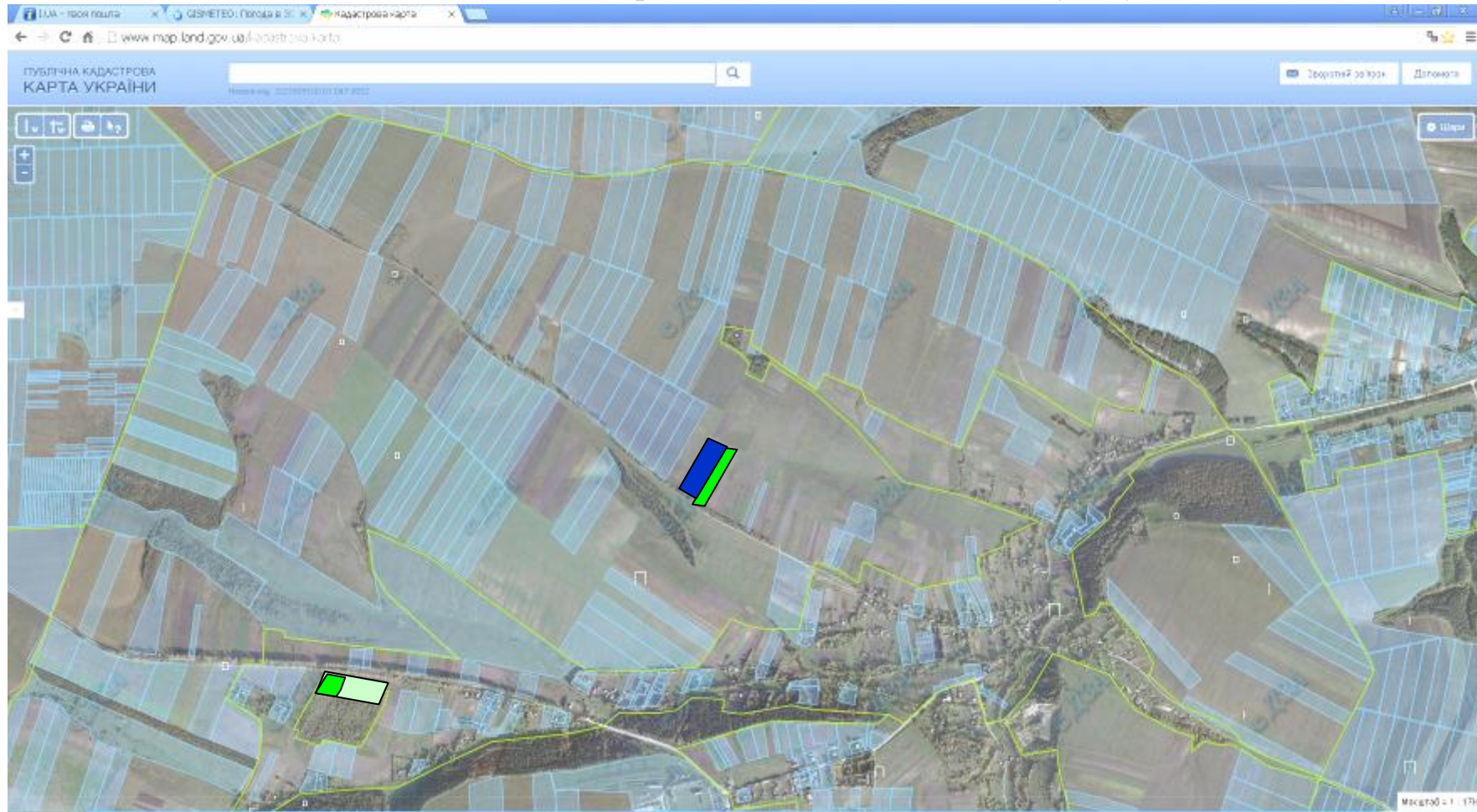
надано дозвіл на розроблення проекту землеустрою щодо відведення у власність учасникам АТО земельні ділянки, які надано у власність і внесено до Державного земельного кадастру

Цільове призначення - для ведення особистого селянського господарства

Площа – 11,5000 га

Кадастровий номер – 6122483100:01:001:

Коханівська сільська рада (за межами населеного пункту)



надано дозвіл на розроблення проекту землеустрою щодо відведення у власність учасникам АТО



прийнято рішення щодо згоди на розроблення проекту землеустрою



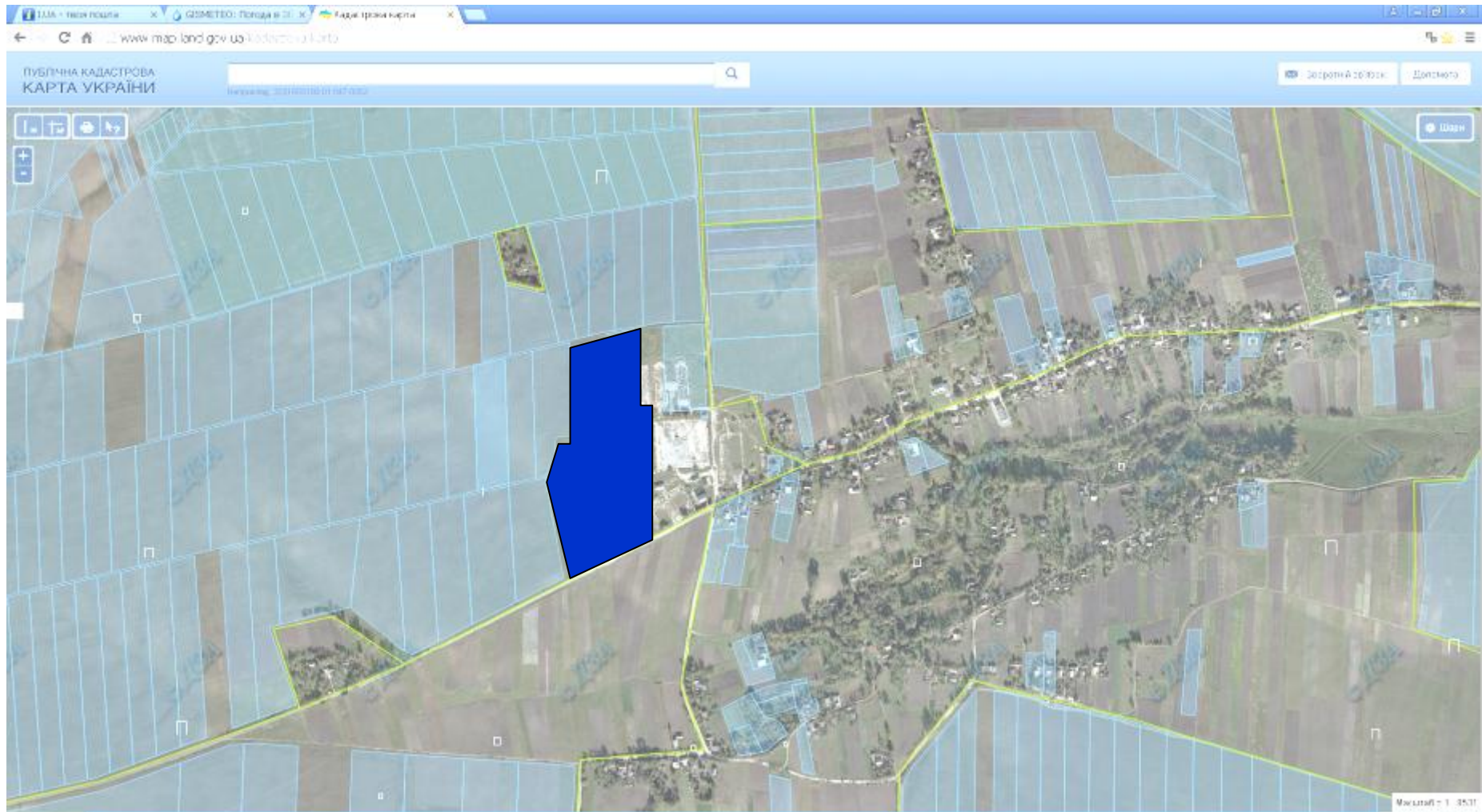
земельні ділянки, які надано у власність і внесено до Державного земельного кадастру

Цільове призначення - для ведення особистого селянського господарства, площа – 4,5 га

Цільове призначення - для ведення індивідуального садівництва, площа – 1,10 га

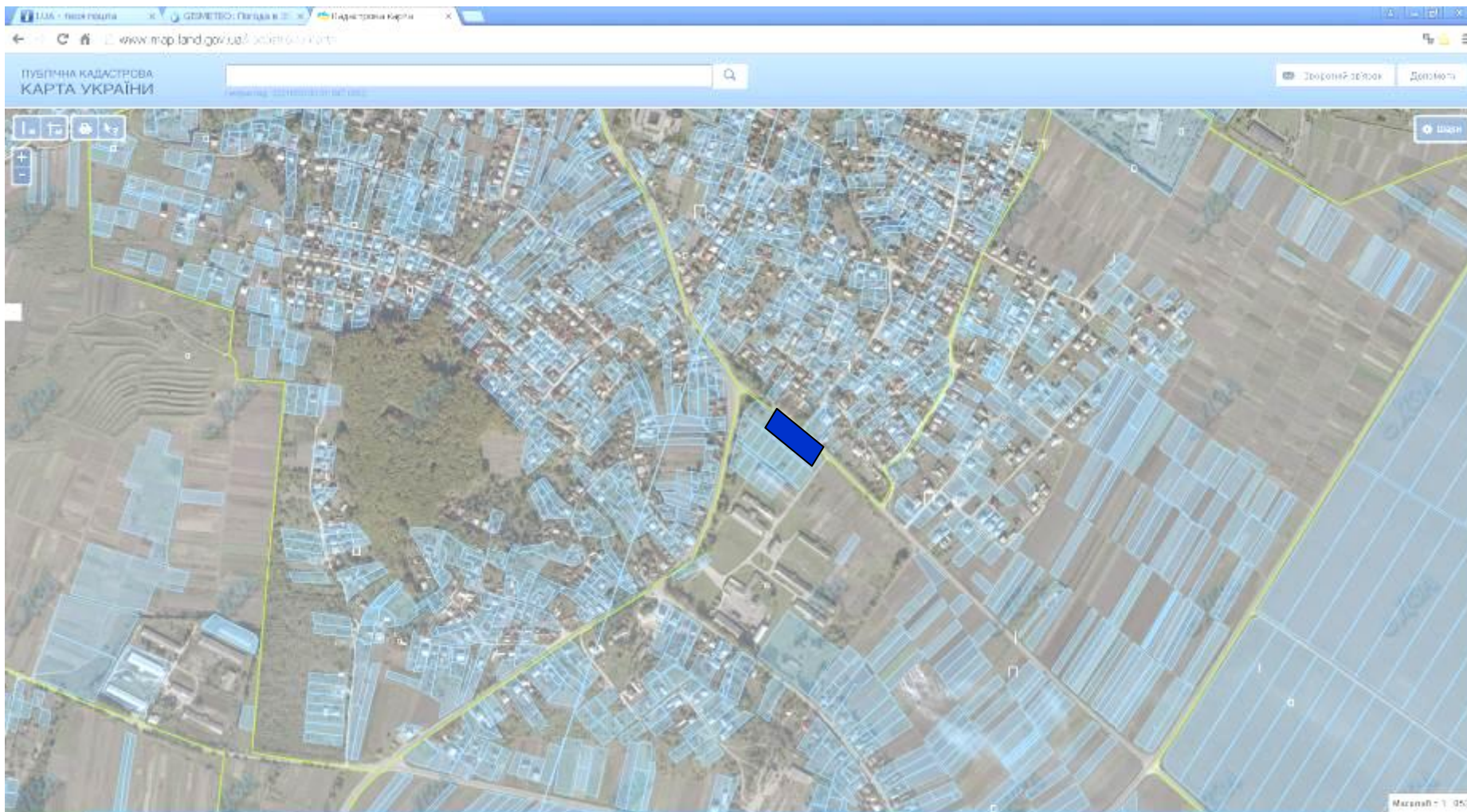
Кадастровий номер – 6122485100:01:001:

Лозівська сільська рада (за межами населеного пункту)



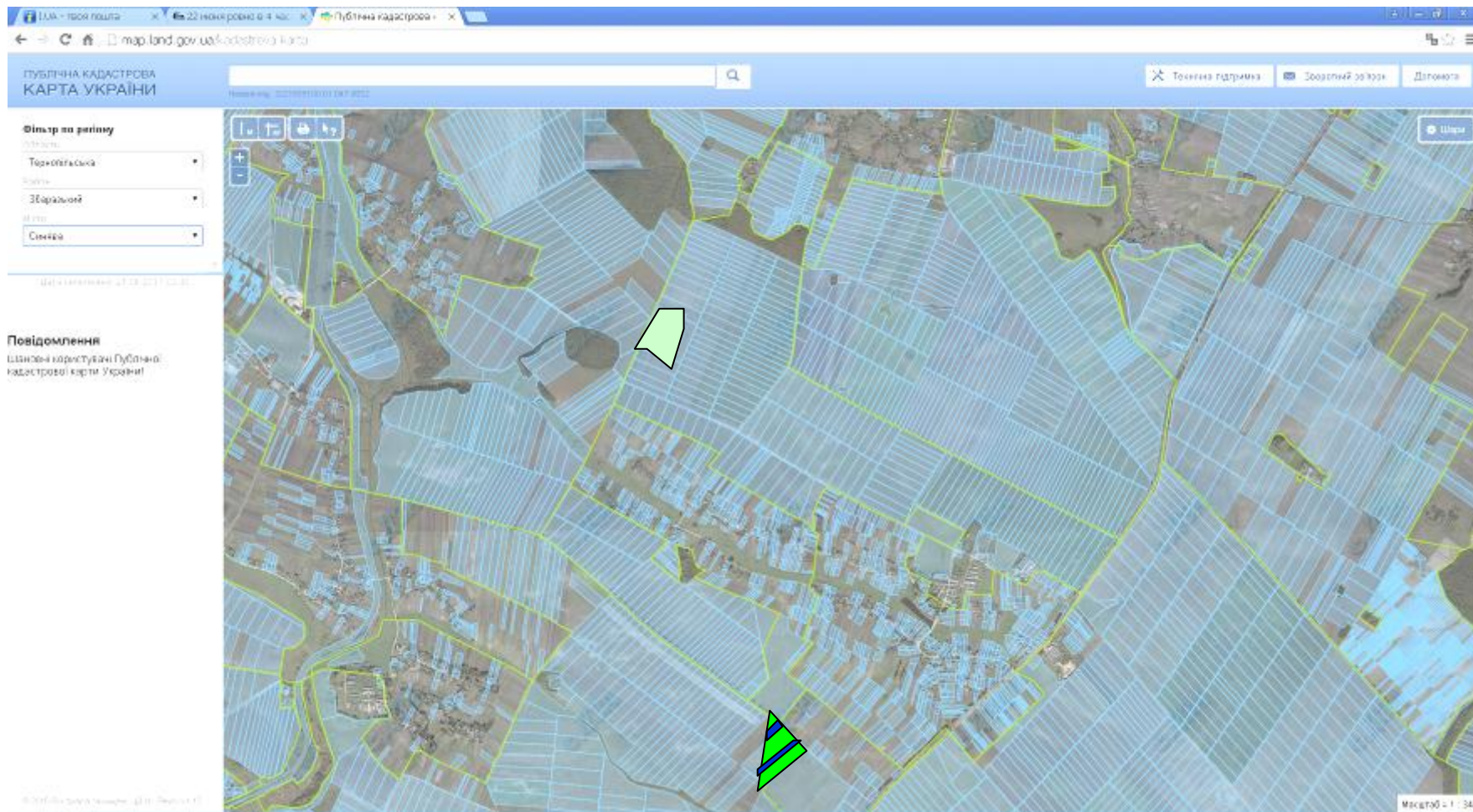
- земельні ділянки, які надано у власність і внесено до Державного земельного кадастру
Цільове призначення - для ведення особистого селянського господарства
Площа – 8,1500 га

Стрийвська сільська рада (за межами населеного пункту)






- земельні ділянки, які надано у власність і внесено до Державного земельного кадастру
- Цільове призначення - для індивідуального садівництва
- Площа – 0,4500 га
- Кадастровий номер – 6122488400:04:001:

Синявська сільська рада (за межами населеного пункту)



Місце розміщення земельних ділянок

-  надано дозвіл на розроблення проекту землеустрою щодо відведення у власність учасникам АТО
-  Прийнято рішення щодо згоди на розроблення проекту землеустрою, документи перебувають на розгляді в Головному управлінні Держгеокадастру

-  земельні ділянки, які надано у власність і внесено до Державного земельного кадастру

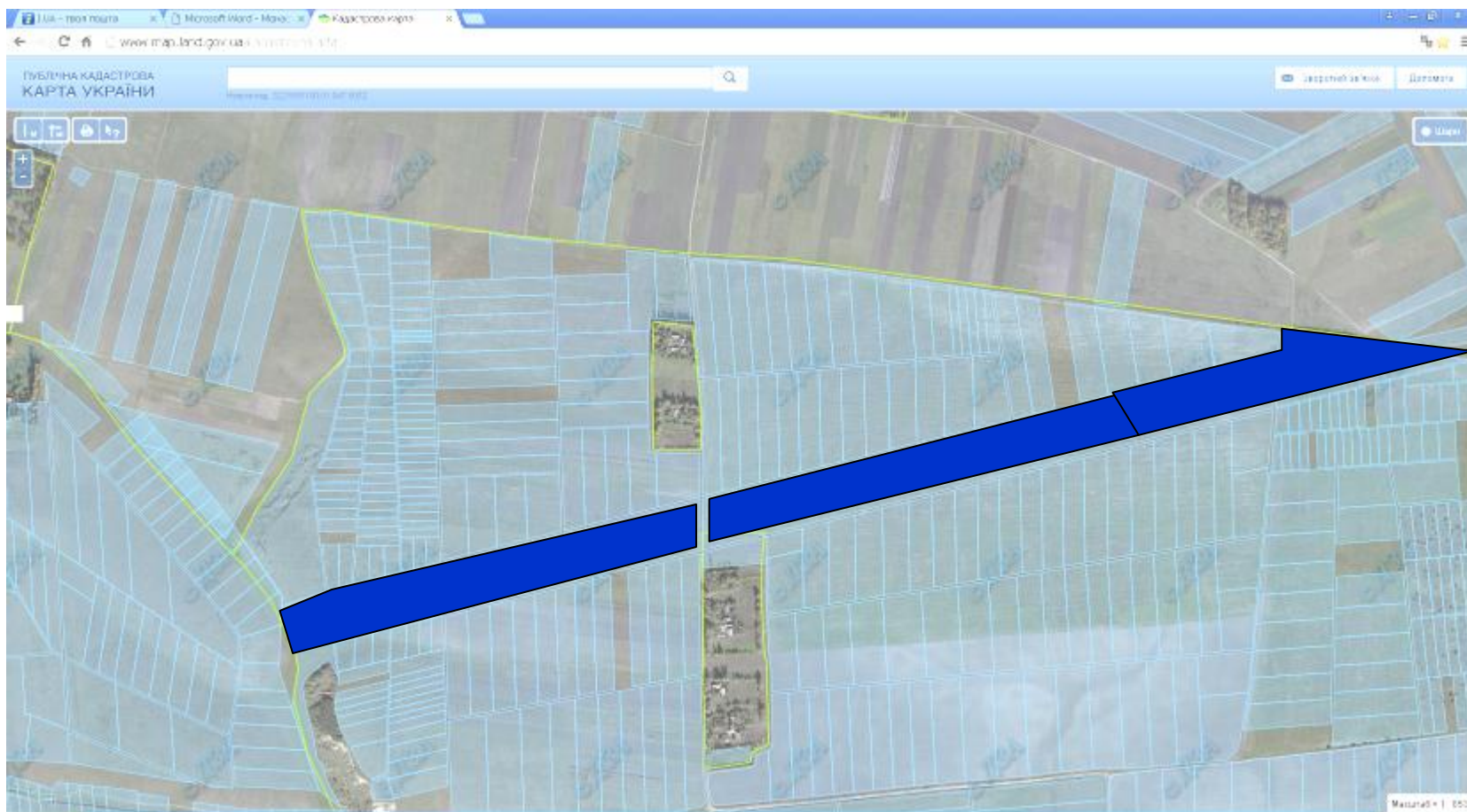
Цільове призначення - для ведення особистого селянського господарства

Площа –15,7348 га

Кадастровий номер – 6122487800:01:002:0217

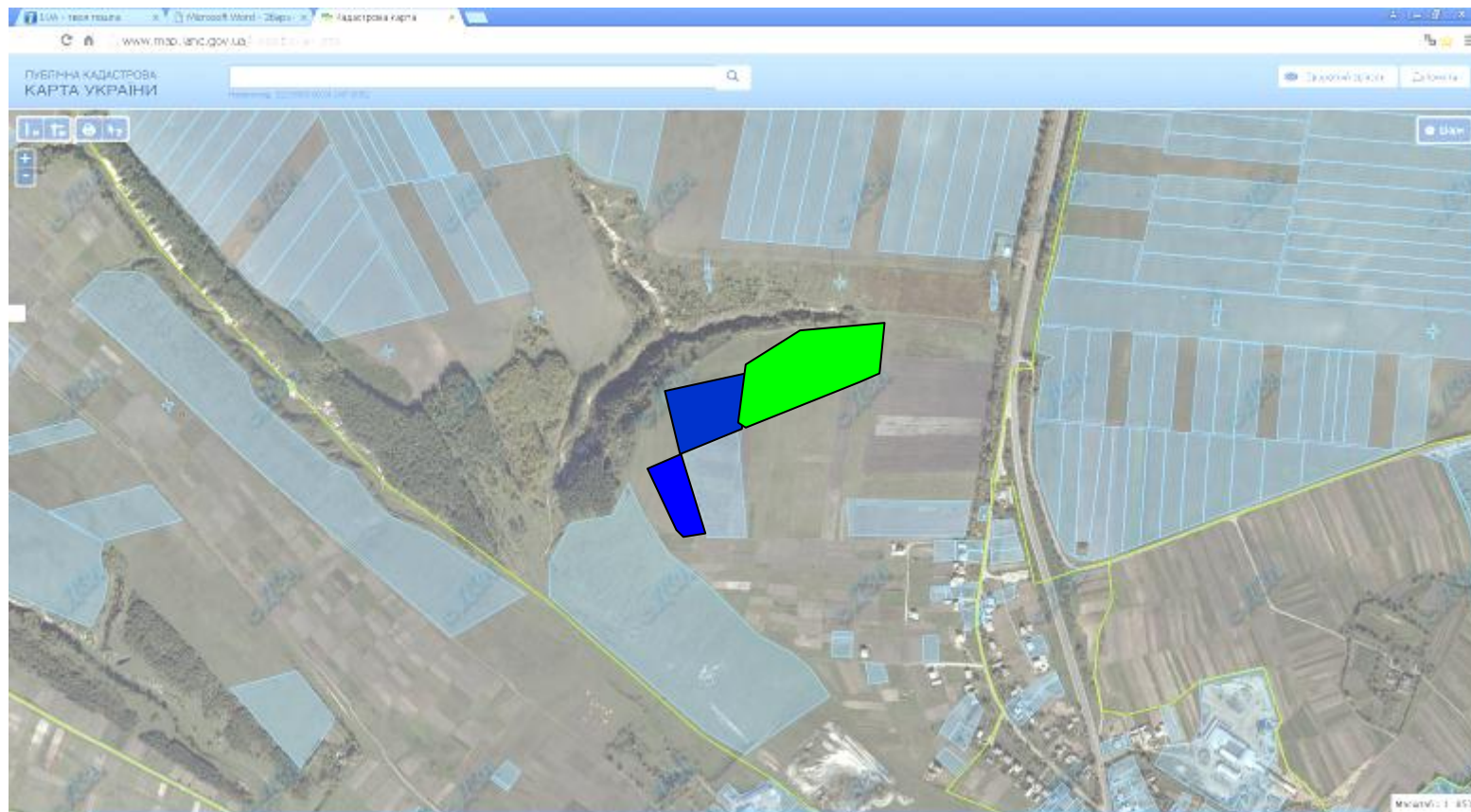
Кадастровий номер – 6122487800:01:002:0220

Бутинська сільська рада (за межами населеного пункту)



- земельні ділянки, які надано у власність і внесено до Державного земельного кадастру
- Цільове призначення - для ведення особистого селянського господарства
- Площа –23,0495 га
- Кадастровий номер – 6122480800:01:001:1010
- Кадастровий номер – 6122480800:01:001:1013
- Кадастровий номер – 6122480800:01:001:1008 Входить до Вишнівецької ОТГ.

Великокунинецька сільська рада (за межами населеного пункту)



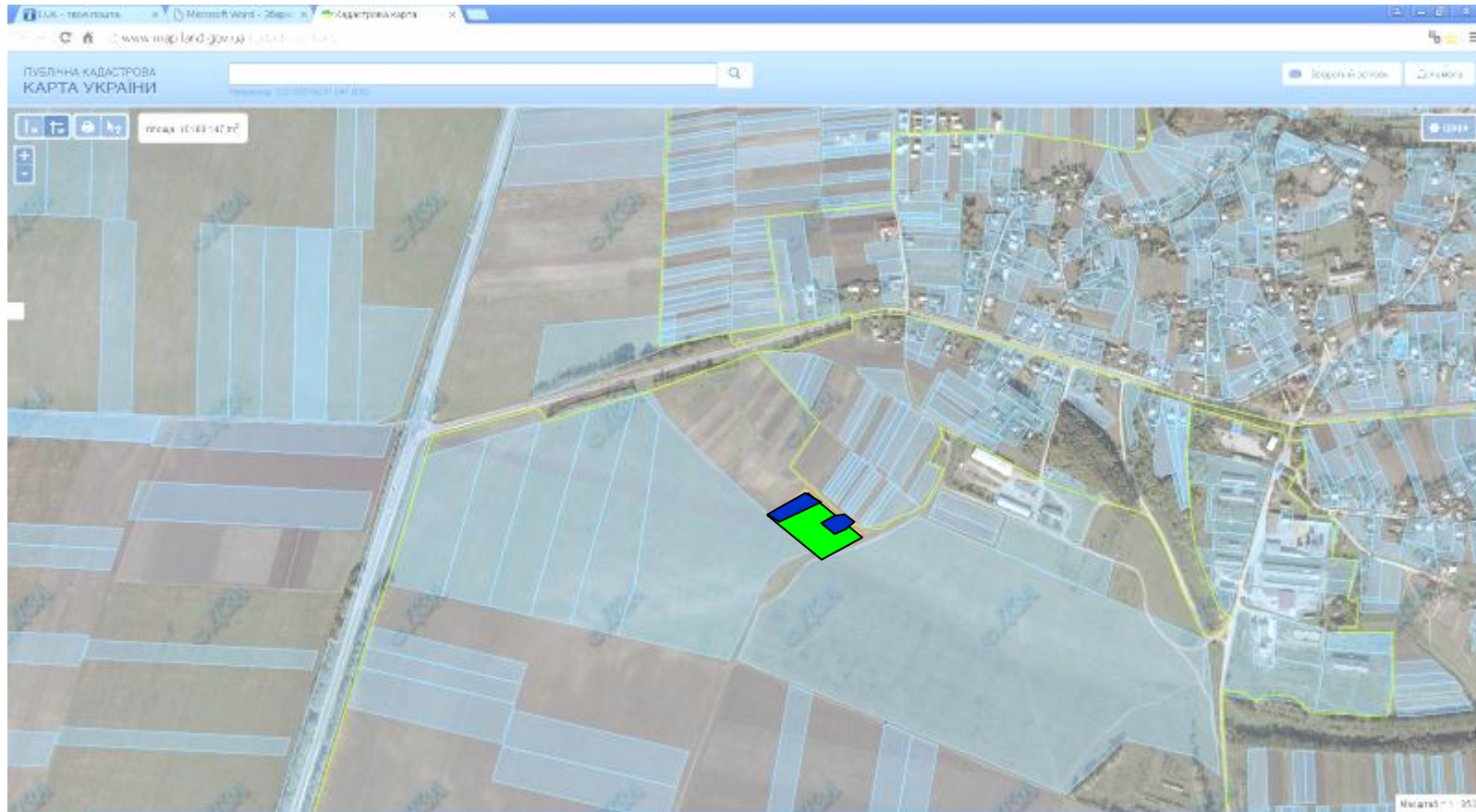
надано дозвіл на розроблення проекту землеустрою щодо відведення у власність учасникам АТО

земельні ділянки, які надано у власність і внесено до Державного земельного кадастру
Цільове призначення - для ведення особистого селянського господарства

Площа – 5,0000 га

Кадастровий номер – 6122481000:01:002:

Черніхівецька сільська рада (за межами населеного пункту)



Місце розміщення земельних ділянок



надано дозвіл на розроблення проекту землеустрою щодо відведення у власність учасникам АТО



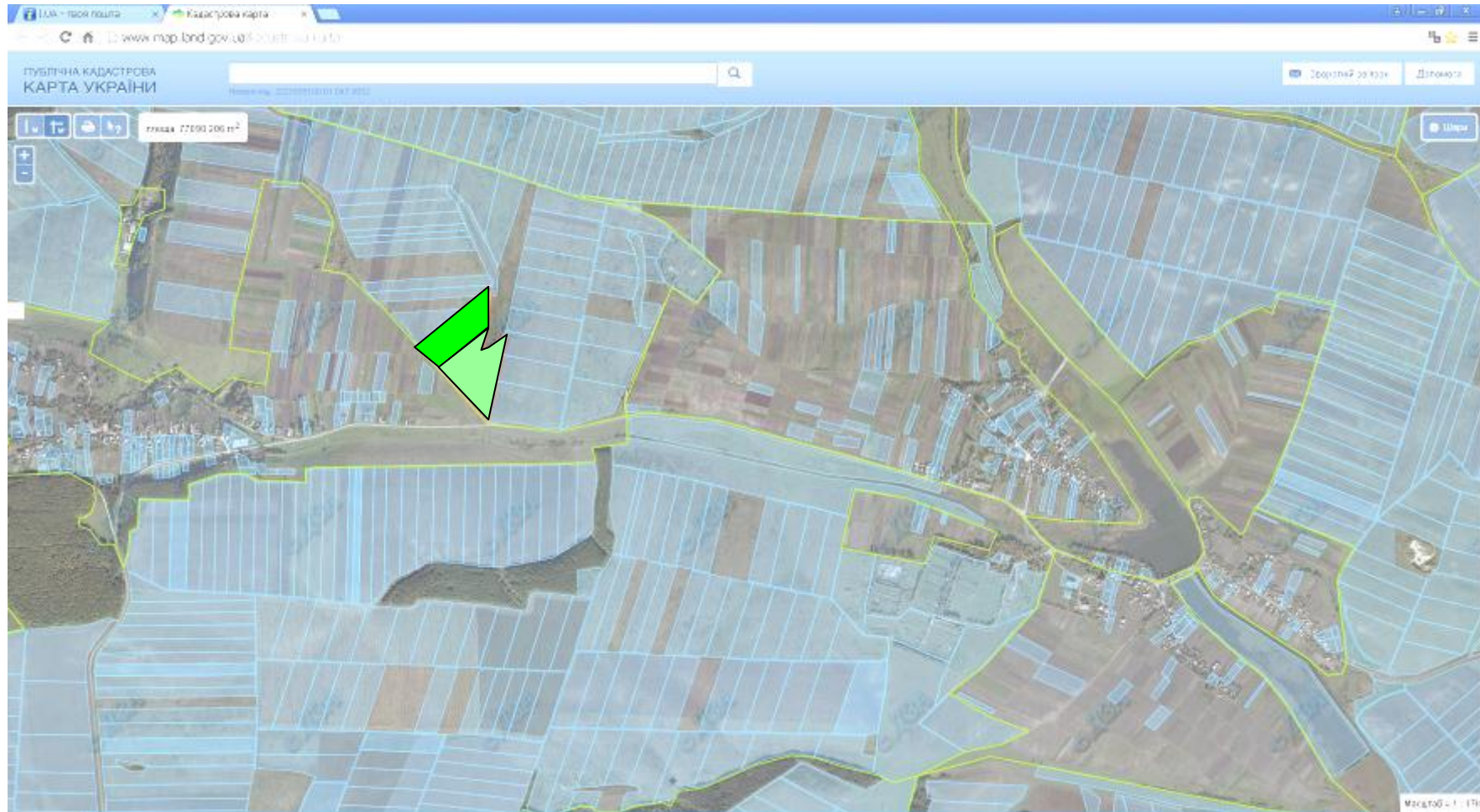
земельні ділянки, які надано у власність і внесено до Державного земельного кадастру



Цільове призначення - для індивідуального садівництва

Площа – 1,0281 га

Кадастровий номер – 6122488800:01:002:0303 Входить до Черніхівецької ОТГ.

Іванчанська сільська рада (за межами населеного пункту)



-  Прийнято рішення щодо згоди на розроблення проекту землеустрою
-  надано дозвіл на розроблення проекту землеустрою щодо відведення у власність учасникам АТО



Цільове призначення - для ведення особистого селянського господарства

Площа – 7,8808 га

Кадастровий номер – 6122483600:01:001:0608

Добромірівська сільська рада (за межами населеного пункту)



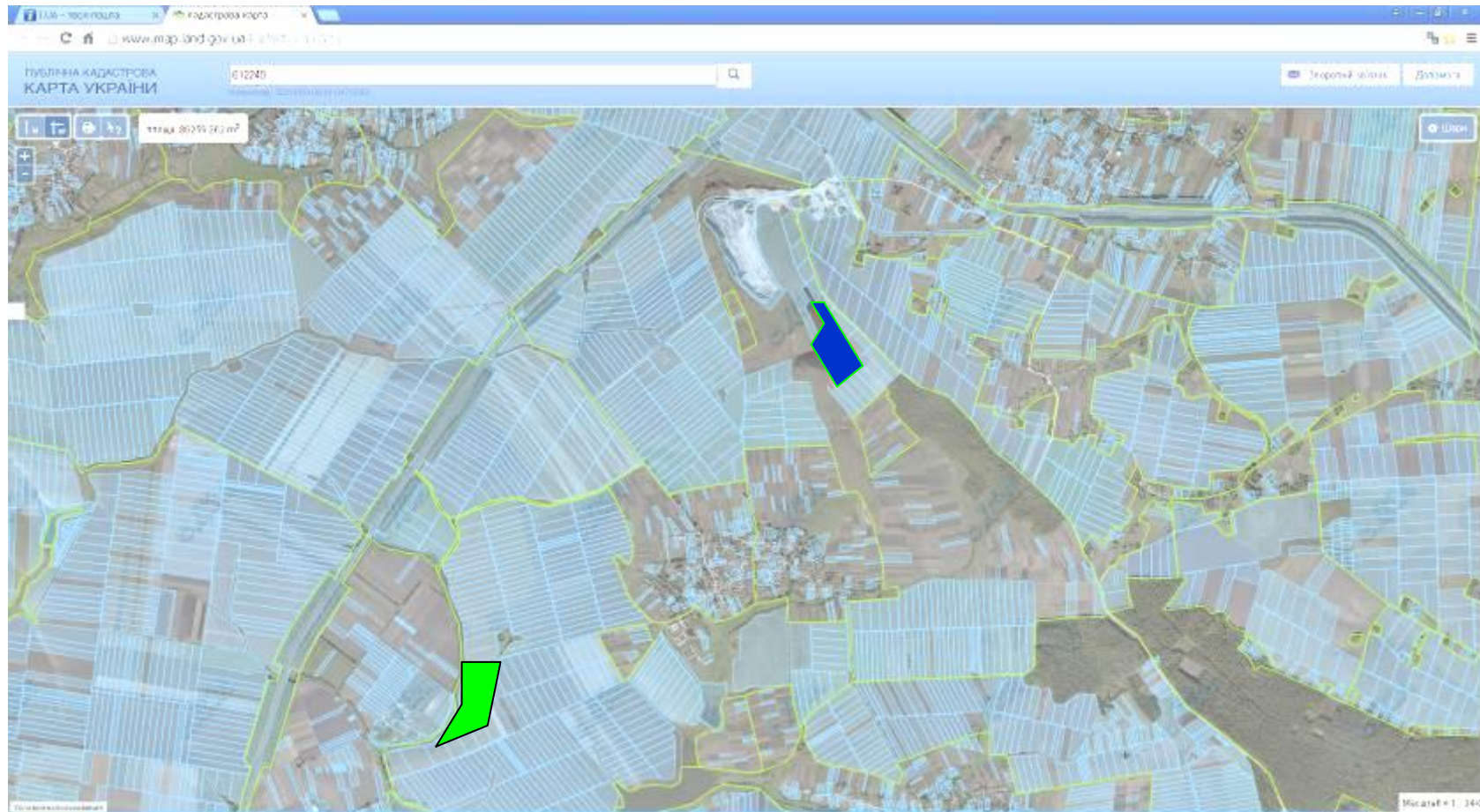
-  надано дозвіл на розроблення проекту землеустрою щодо відведення у власність учасникам АТО
-  земельні ділянки, які надано у власність і внесено до Державного земельного кадастру

Цільове призначення - для ведення особистого селянського господарства


Площа – 8,6038 га

Кадастровий номер – 6122482600:01:001:0516

Киданецька сільська рада (за межами населеного пункту)



 надано дозвіл на розроблення проекту землеустрою щодо відведення у власність учасникам АТО

 земельні ділянки, які надано у власність і внесено до Державного земельного кадастру
Цільове призначення - для ведення особистого селянського господарства

Площа – 20,1622 га


Кадастровий номер – 6122484200:01:001:0534

Кадастровий номер – 6122484200:01:002:0318

Охримівська сільська рада (за межами населеного пункту)



 надано дозвіл на розроблення проекту землеустрою щодо відведення у власність учасникам АТО

 земельні ділянки, які надано у власність і внесено до Державного земельного кадастру

Цільове призначення - для ведення особистого селянського господарства

Площа – 25,5591 га

Кадастровий номер – 6122487200:01:001:0504

Кадастровий номер – 6122487200:02:001:0360

Кадастровий номер – 6122487200:01:001:0506

Гніздищенська сільська рада (за межами населеного пункту)



надано дозвіл на розроблення проекту землеустрою щодо відведення у власність учасникам АТО

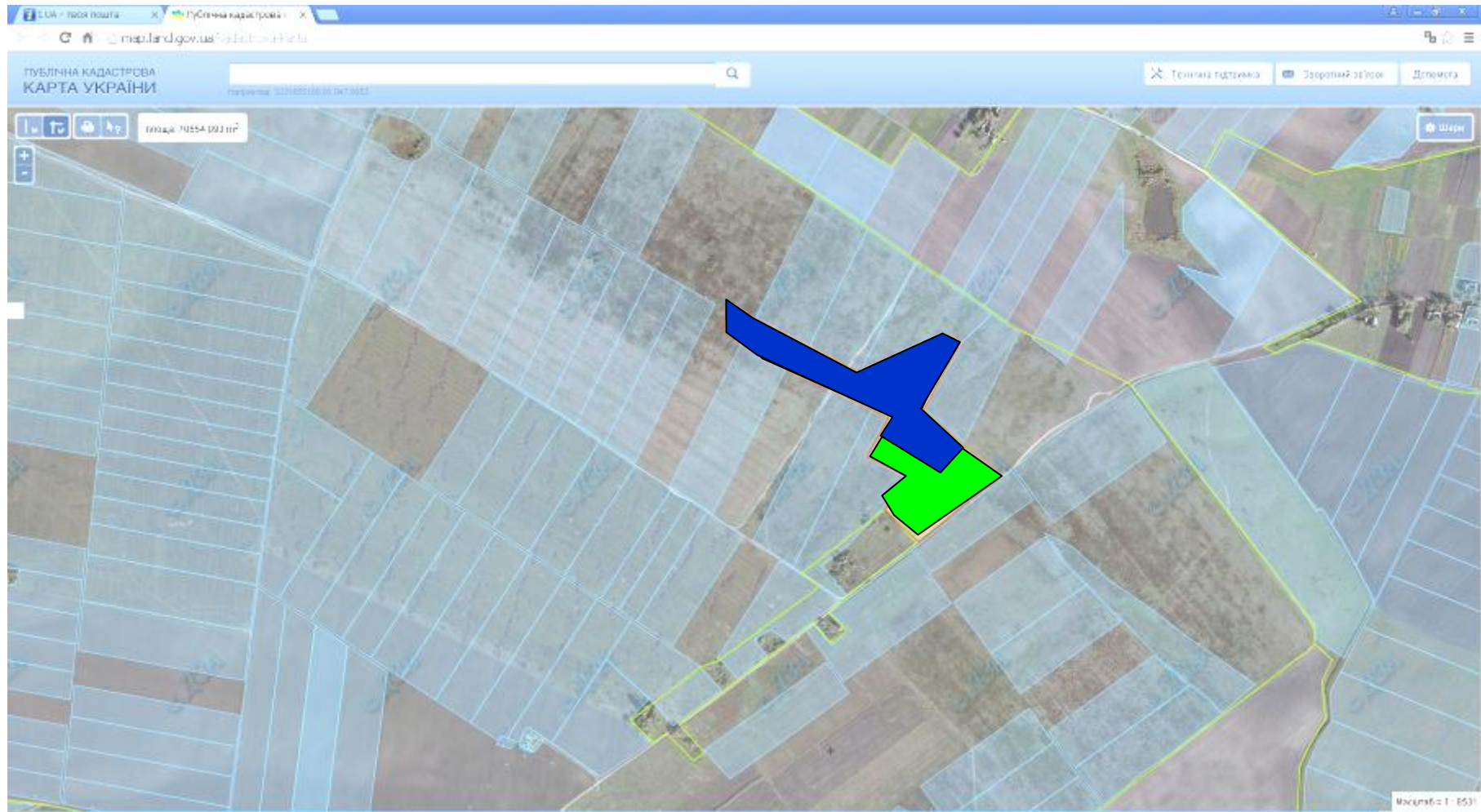
земельні ділянки, які надано у власність і внесено до Державного земельного кадастру

Цільове призначення - для ведення особистого селянського господарства

Площа – 25,5428га

Кадастровий номер – 6122481800:01:002:0132

Зарудянська сільська рада (за межами населеного пункту)



надано дозвіл на розроблення проекту землеустрою щодо відведення у власність учасникам АТО

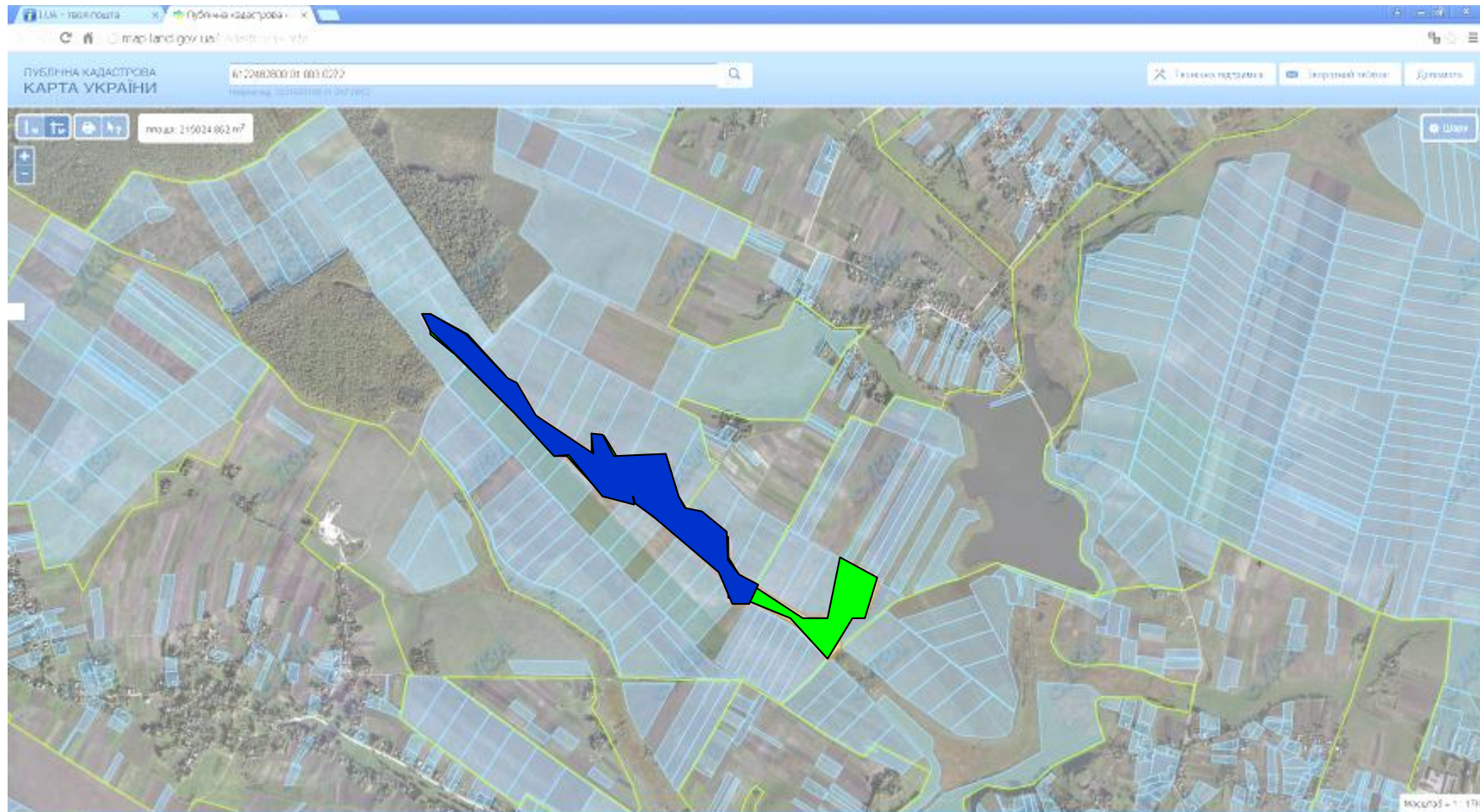
земельні ділянки, які надано у власність і внесено до Державного земельного кадастру

Цільове призначення - для ведення особистого селянського господарства

Площа – 6,7353 га

Кадастровий номер – 6122483300:01:001:0089

Зарудянська сільська рада (за межами населеного пункту)



Місце розміщення земельних ділянок



надано дозвіл на розроблення проекту землеустрою щодо відведення у власність учасникам АТО



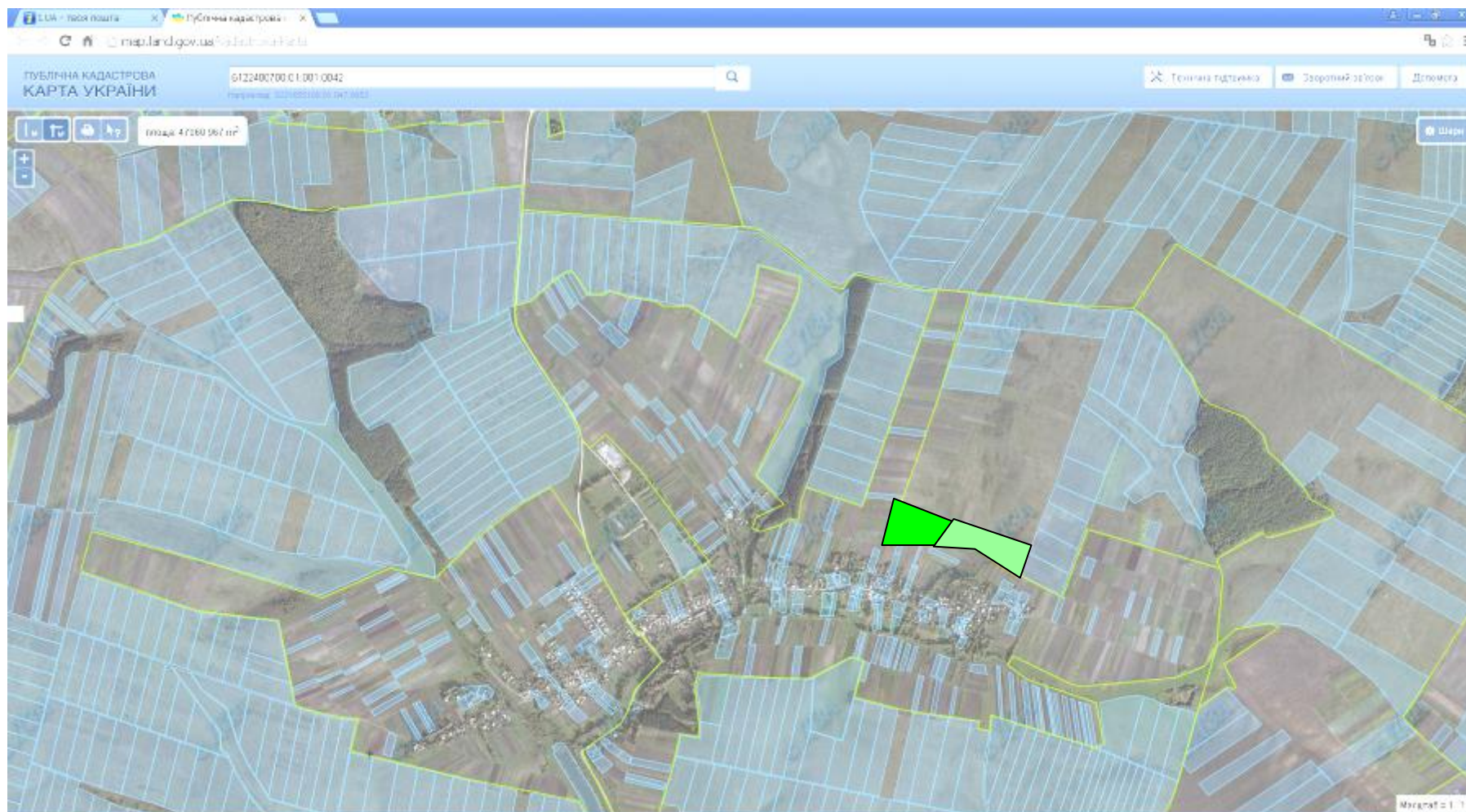
земельні ділянки, які надано у власність і внесено до Державного земельного кадастру



Цільове призначення - для ведення особистого селянського господарства

Площа – 21,0636 га

Кадастровий номер – 6122483300:01:002:0005

Кобильська сільська рада (за межами населеного пункту)



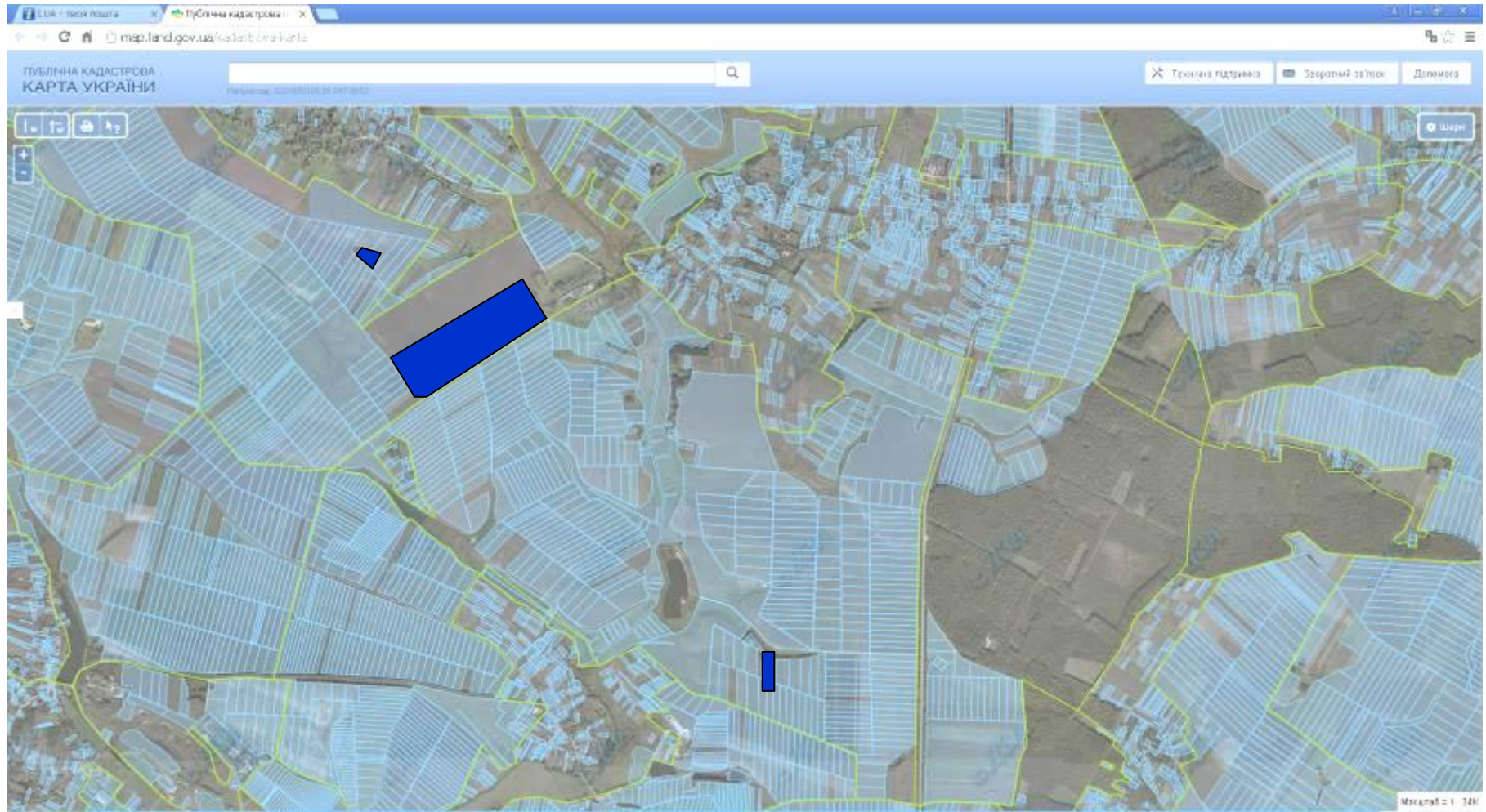
-  Прийнято рішення щодо згоди на розроблення проекту землеустрою
-  надано дозвіл на розроблення проекту землеустрою щодо відведення у власність учасникам АТО

Цільове призначення - для ведення особистого селянського господарства


Площа – 4,552 га

Кадастровий номер – 6122484500:01:001:0406

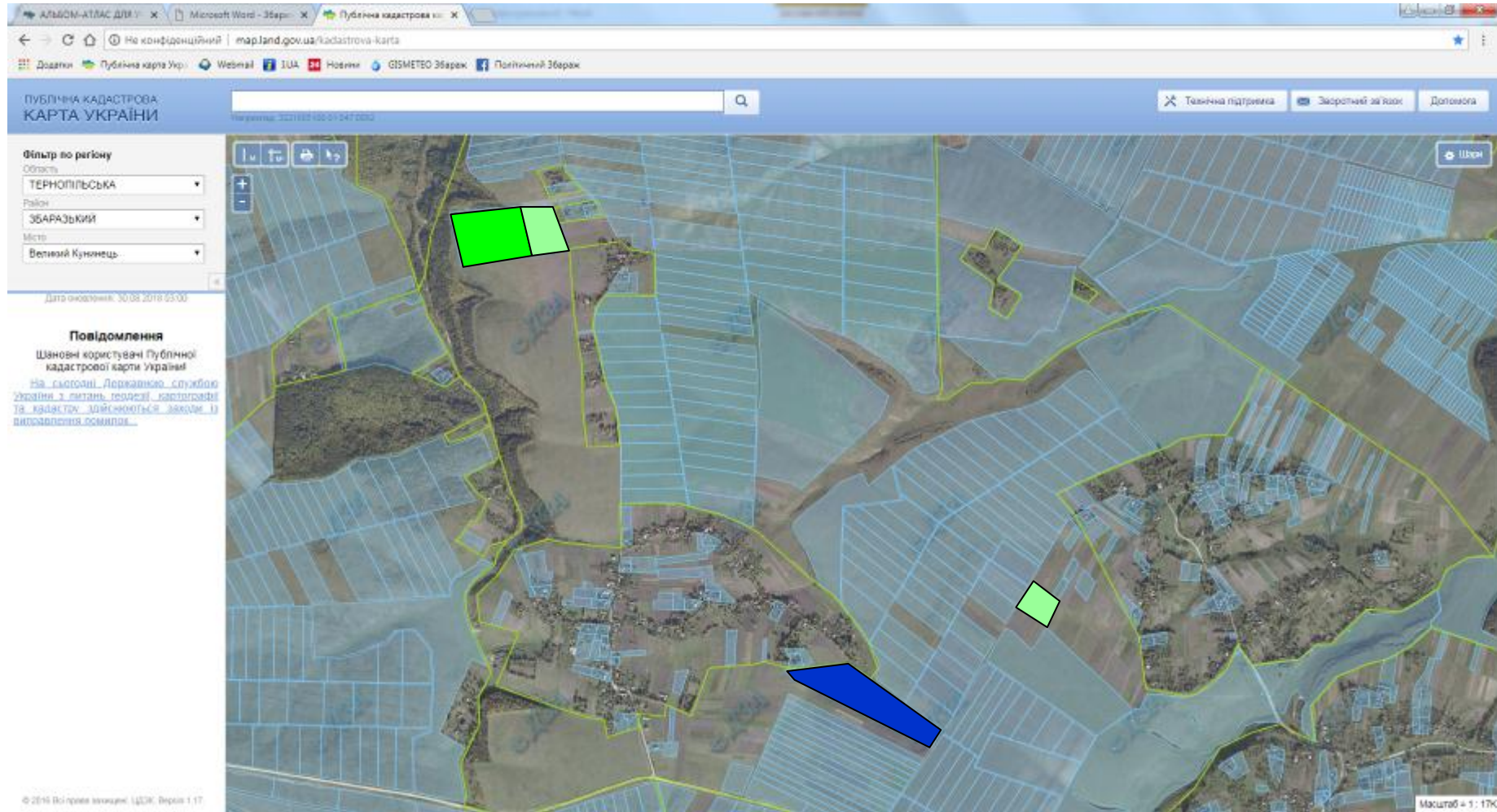
Колодненська сільська рада (за межами населеного пункту)



 надано дозвіл на розроблення проекту землеустрою щодо відведення у власність учасникам АТО

 земельні ділянки, які надано у власність і внесено до Державного земельного кадастру
Цільове призначення - для ведення особистого селянського господарства
Площа – 56,0000 га
Кадастровий номер – 6122484800:01:002 Входить до Колодненської ОТГ.

Великокунинецька сільська рада (за межами населеного пункту)



надано дозвіл на розроблення проекту землеустрою щодо відведення у власність учасникам АТО



Прийнято рішення щодо згоди на розроблення проекту землеустрою, документи перебувають на розгляді в Головному управлінні Держгеокадастру



земельні ділянки, які надано у власність і внесено до Державного земельного кадастру
Цільове призначення - для ведення особистого селянського господарства

Площа – 16,1190га

Кадастровий номер – 6122481000:01:001:0311;

Кадастровий номер – 6122481000:01:001:0312

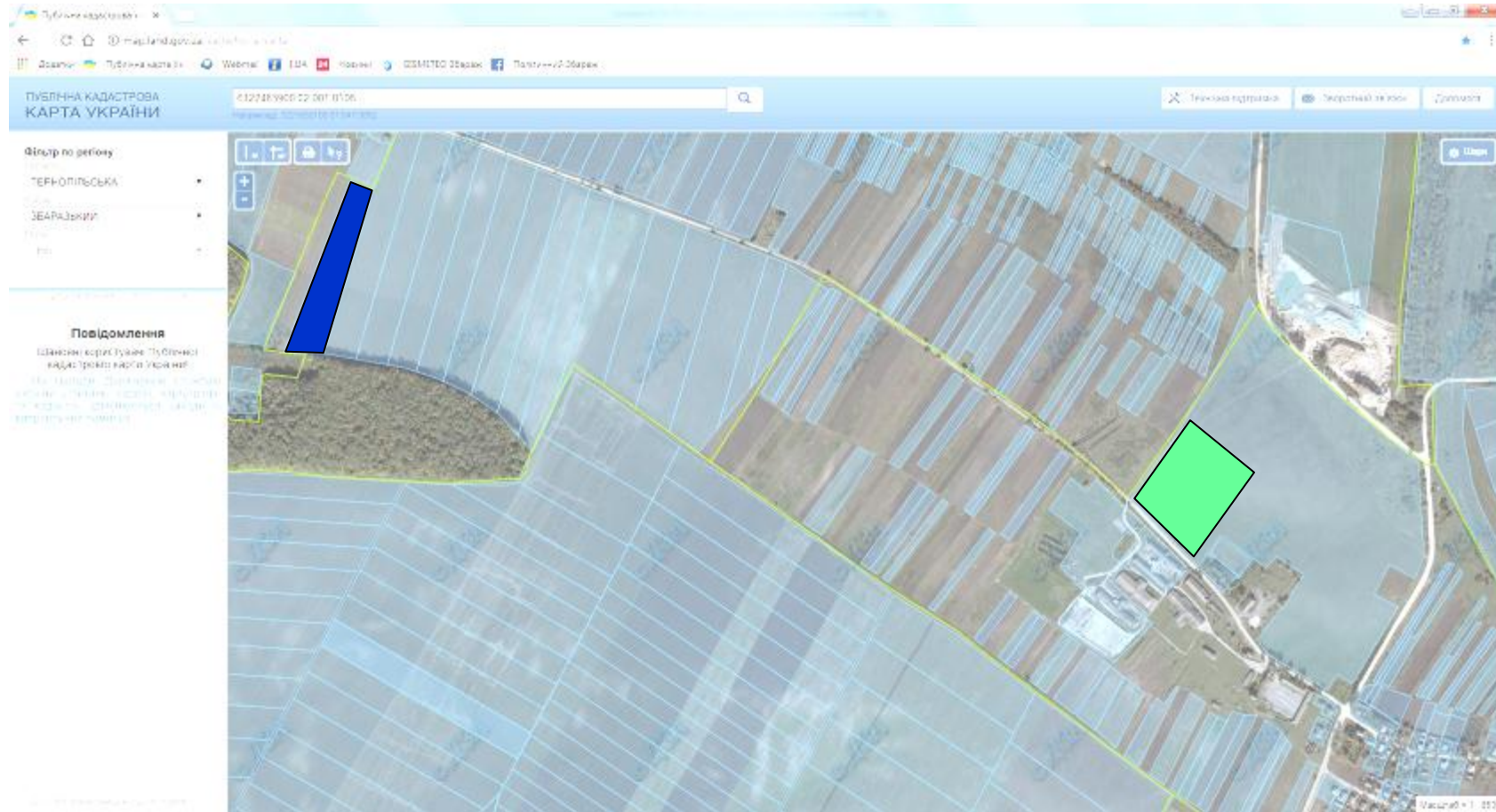
Черніхівецька сільська рада (за межами населеного пункту)




Місце розміщення земельних ділянок


- земельні ділянки, які надано у власність і внесено до Державного земельного кадастру
Цільове призначення - для ведення особистого селянського господарства
Площа – 12,1614 га
Кадастровий номер – 6122488800:01:001:0114 Входить до Черніхівецької ОТГ.

Капустинська сільська рада (за межами населеного пункту)



Місце розміщення земельних ділянок

 земельна ділянка, яка надана у власність і внесено до Державного земельного кадастру

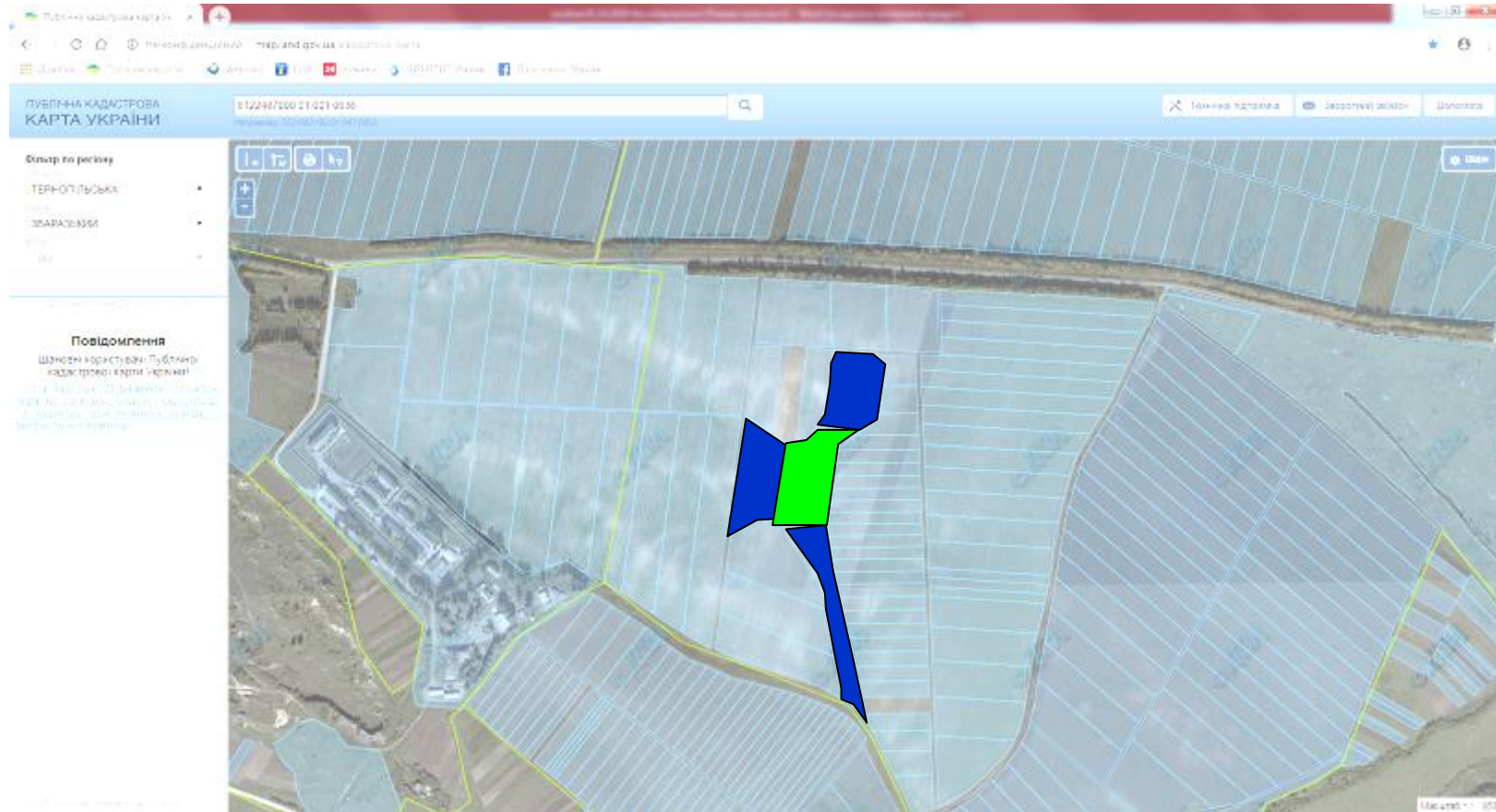
 прийнято рішення щодо згоди на розроблення проекту землеустрою

Цільове призначення - для ведення особистого селянського господарства

Площа – 6,0000 га


Кадастровий номер – 6122483900:01:002:0003

Новиківська сільська рада (за межами населеного пункту)



Місце розміщення земельних ділянок

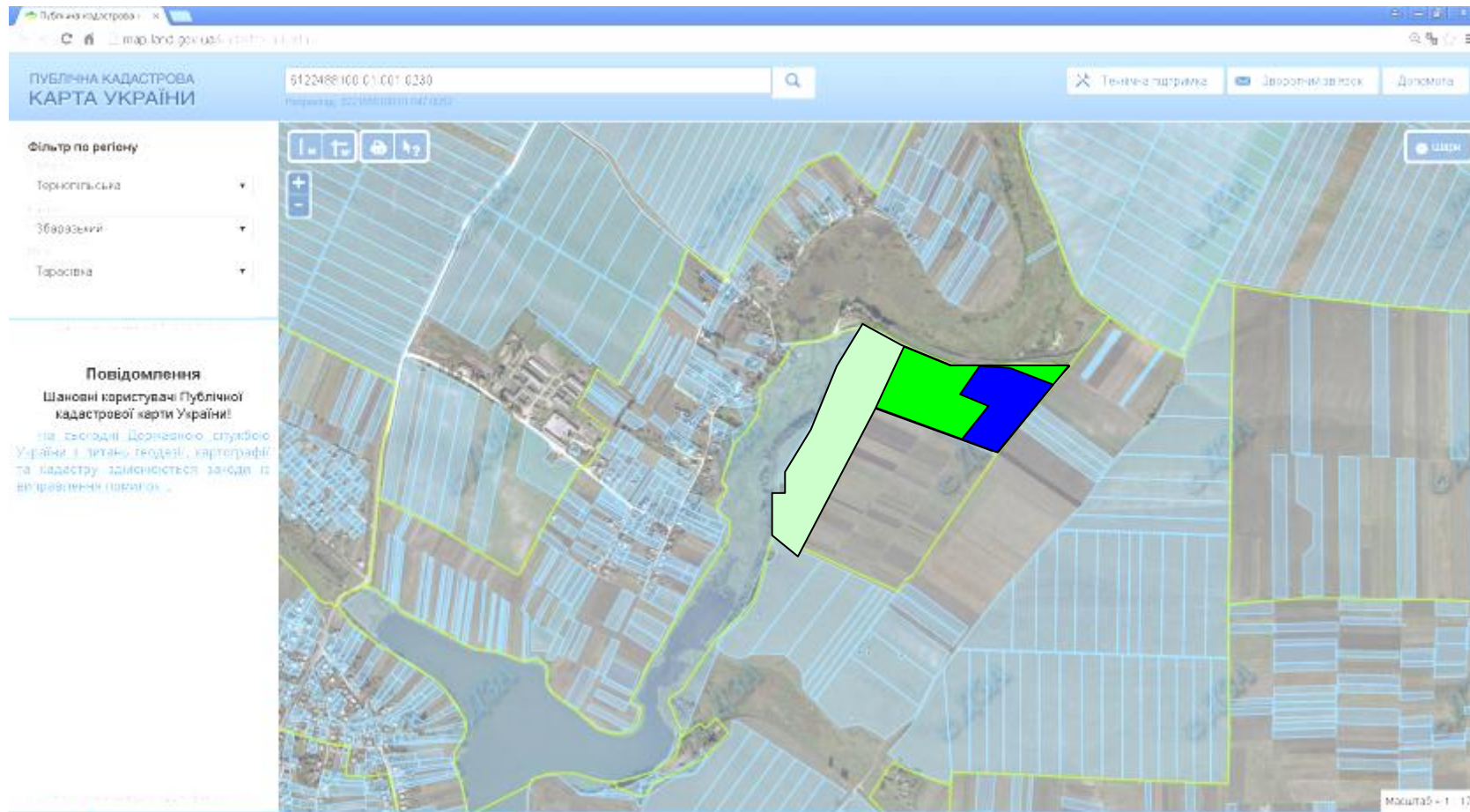
 надано дозвіл на розроблення проекту землеустрою щодо відведення у власність учасникам АТО

 земельні ділянки, які надано у власність і внесено до Державного земельного кадастру
Цільове призначення - для ведення особистого селянського господарства

Площа – 6,5277 га

Кадастровий номер – 6122487000:01:001:0512

Базаринська сільська рада (за межами населеного пункту)



Місце розміщення земельних ділянок



Прийнято рішення щодо згоди на розроблення проекту землеустрою, документи перебувають на розгляді в Головному управлінні Держгеокадастру



надано дозвіл на розроблення проекту землеустрою щодо відведення у власність учасникам АТО



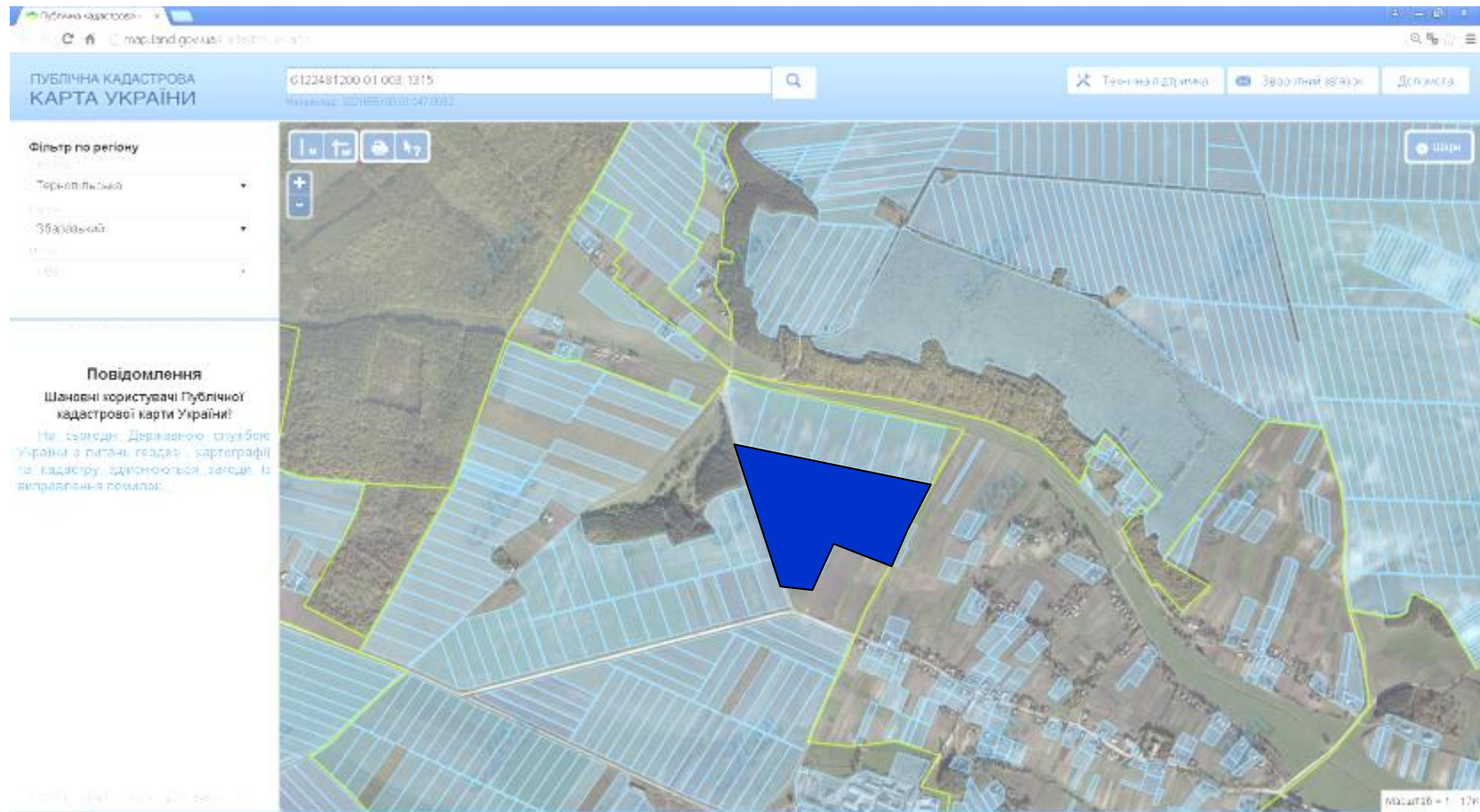
земельні ділянки, які надано у власність і внесено до Державного земельного кадастру

Цільове призначення - для ведення особистого селянського господарства

Площа – 19,8942 га

Кадастровий номер – 6122480400:01:002:0137

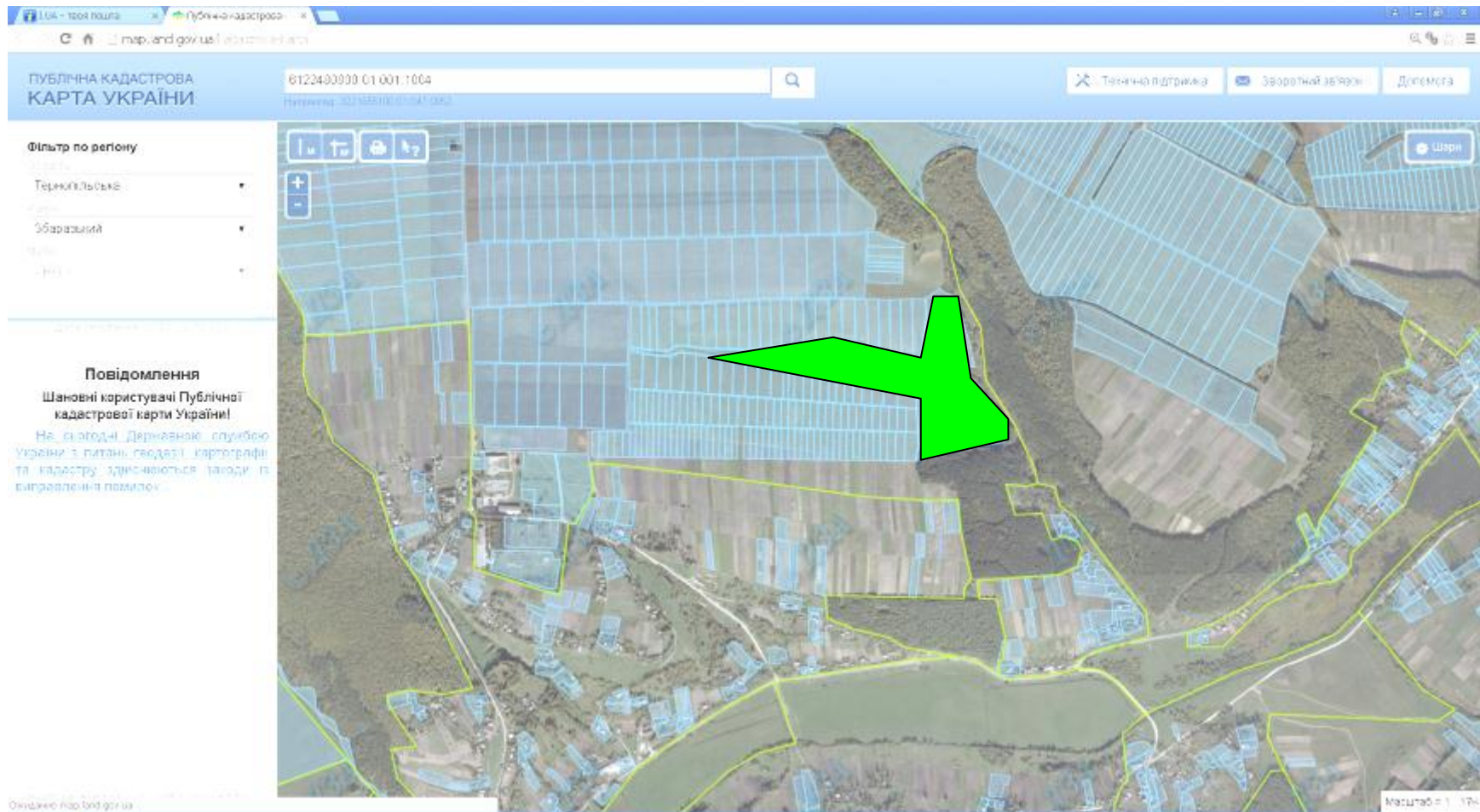
Великовікнинська сільська рада (за межами населеного пункту)



Місце розміщення земельних ділянок

- земельні ділянки, які надано у власність і внесено до Державного земельного кадастру
- Цільове призначення - для ведення особистого селянського господарства
- Площа – 15,6508 га
- Кадастровий номер – 6122481200:01:003:1315
- Кадастровий номер – 6122481200:01:003:1316

Вишнівецька селищна рада (колишня Бутинська сільська рада (за межами населеного пункту))



Місце розміщення земельної ділянки

 надано дозвіл на розроблення проекту землеустрою щодо відведення у власність учасникам АТО

Цільове призначення - для ведення особистого селянського господарства




Площа – 13,8303 га

Кадастровий номер – 6122480800:01:001:1004 Входить до Вишнівецької ОТГ.

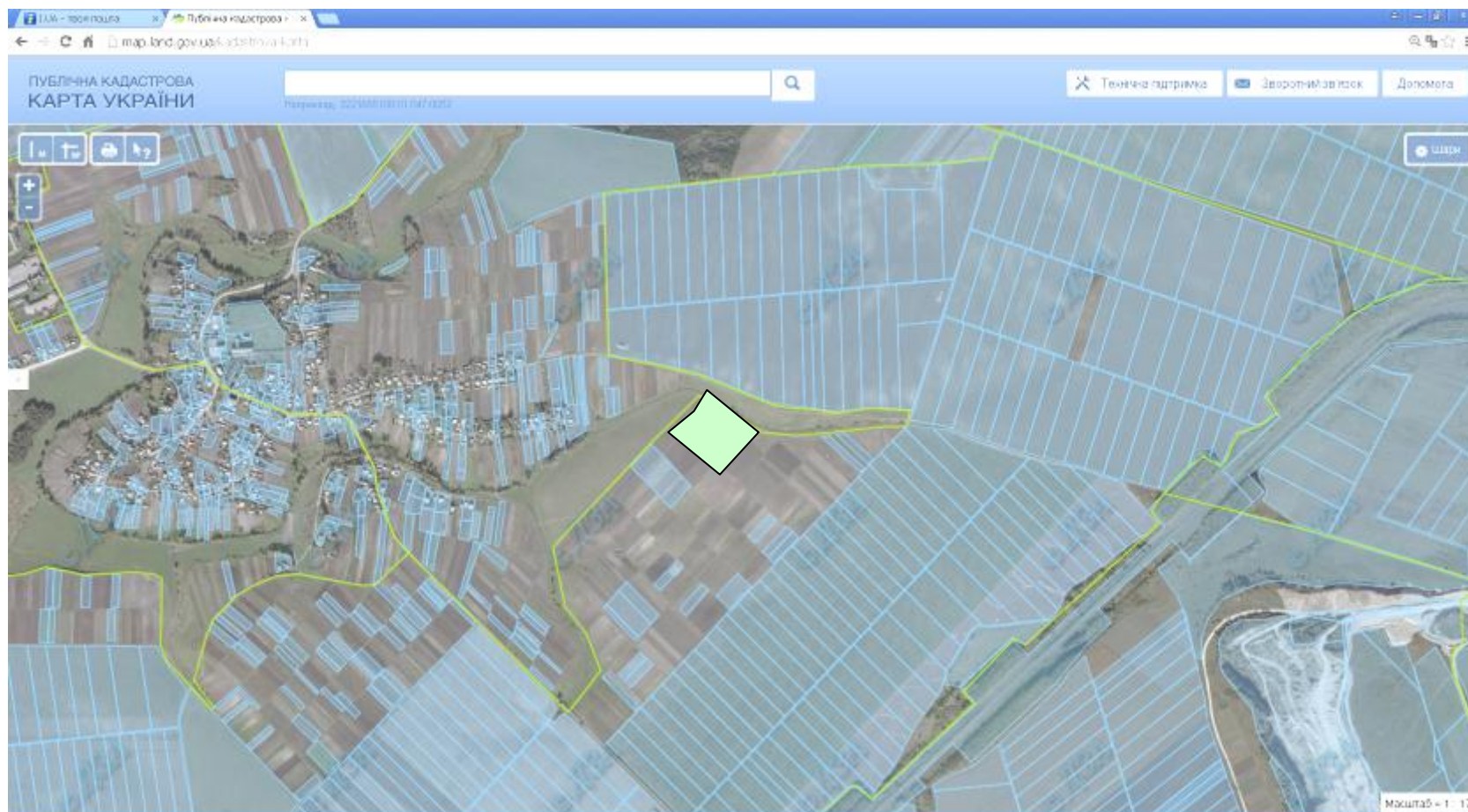
Стрийвська сільська рада (за межами населеного пункту)




Місце розміщення земельної ділянки

-  Прийнято рішення щодо згоди на розроблення проекту землеустрою
-  надано дозвіл на розроблення проекту землеустрою щодо відведення у власність учасникам АТО
-  земельні ділянки, які надано у власність і внесено до Державного земельного кадастру
Цільове призначення - для ведення особистого селянського господарства
Орієнтовна площа – 7,75 га
Кадастровий номер – 6122488400:01:002:

Стрийська сільська рада (за межами населеного пункту)



Місце розміщення земельної ділянки

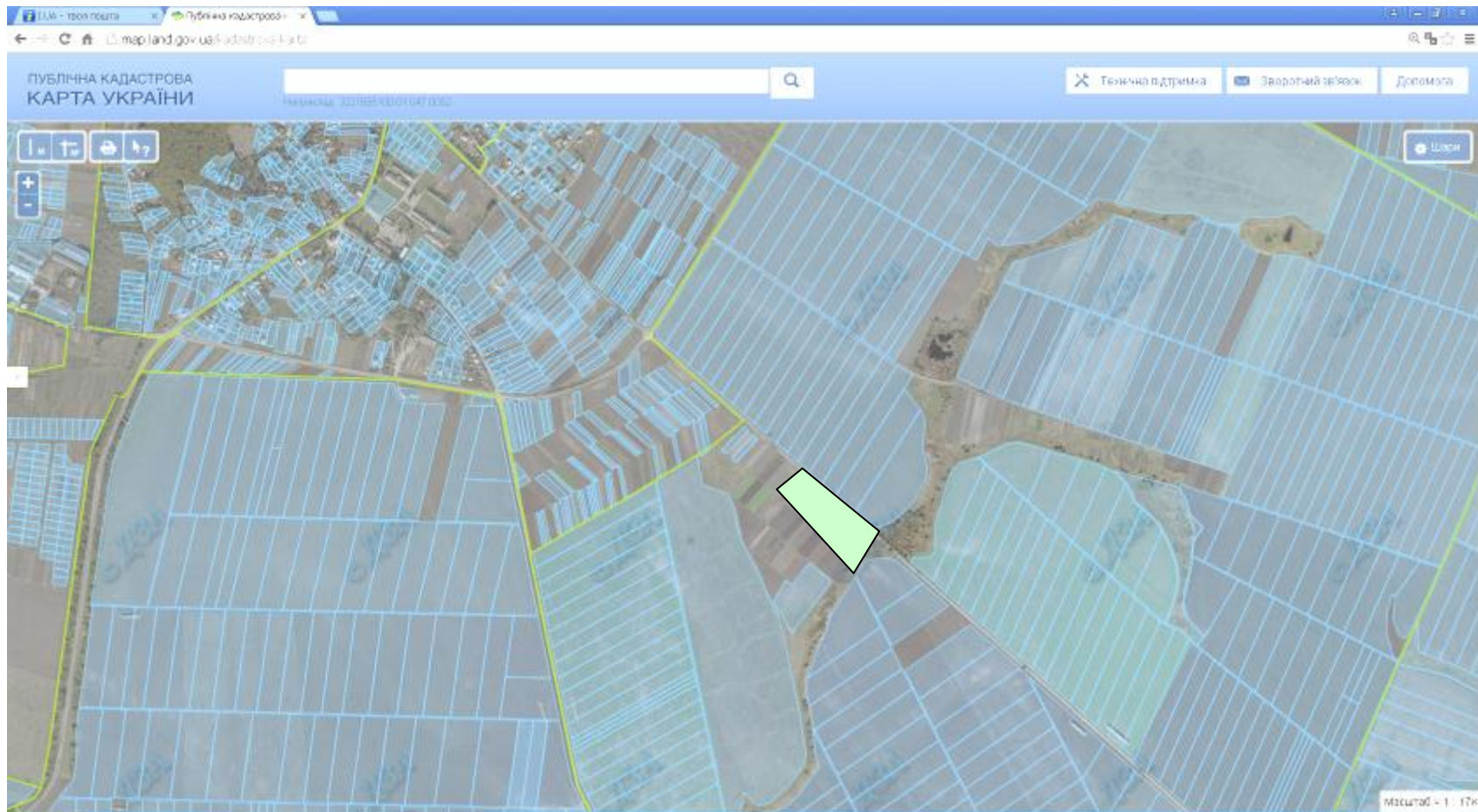
 Прийнято рішення щодо згоди на розроблення проекту землеустрою

Цільове призначення - для ведення особистого селянського господарства


Орієнтовна площа – 3,00 га

Кадастровий номер – 6122488400:01:002:

Стриївська сільська рада (за межами населеного пункту)



Місце розміщення земельної ділянки

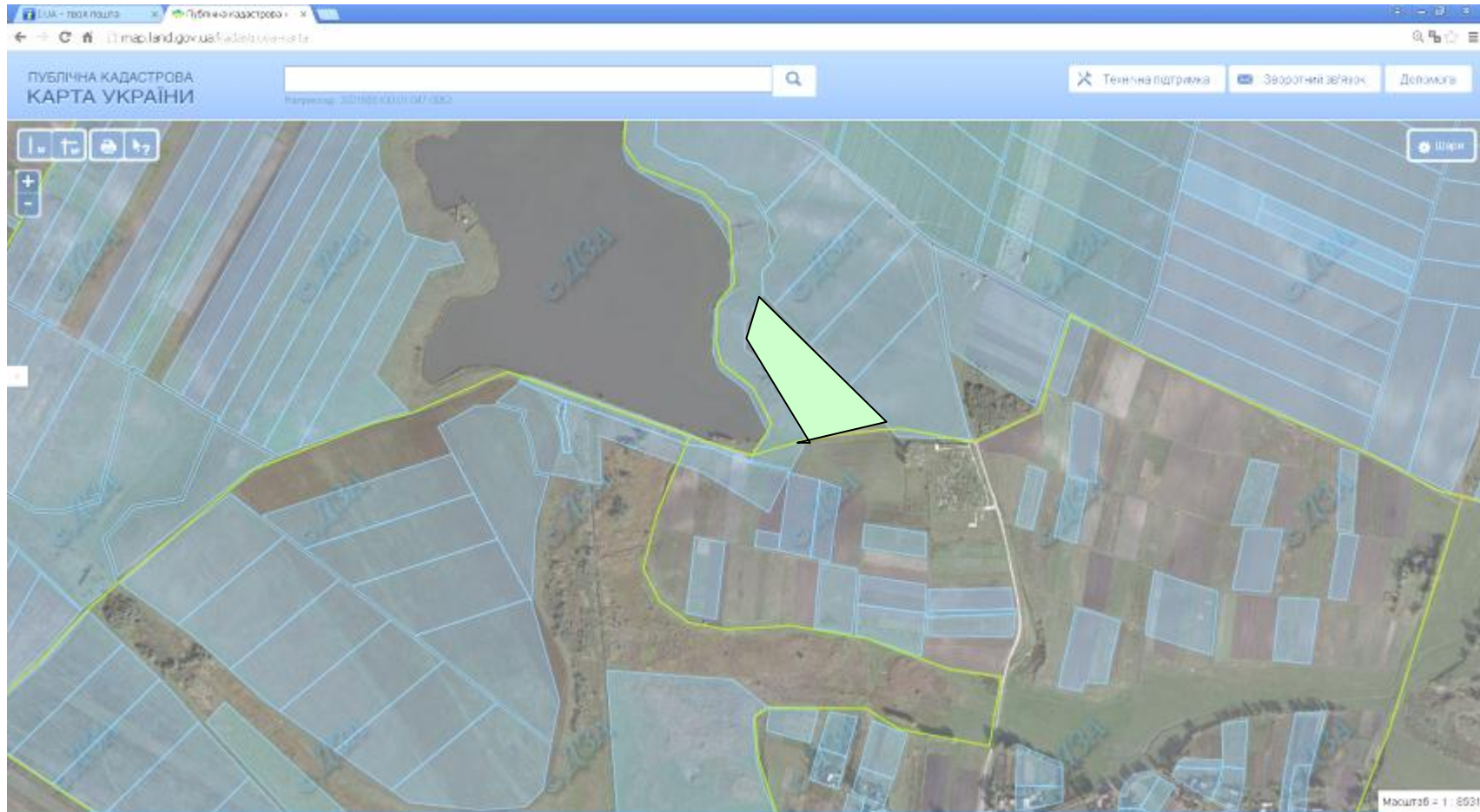
 Прийнято рішення щодо згоди на розроблення проекту землеустрою

Цільове призначення - для ведення особистого селянського господарства


Орієнтовна площа – 4,50 га

Кадастровий номер – 6122488400:01:002:

Колодненська сільська рада (за межами населеного пункту)



Місце розміщення земельної ділянки

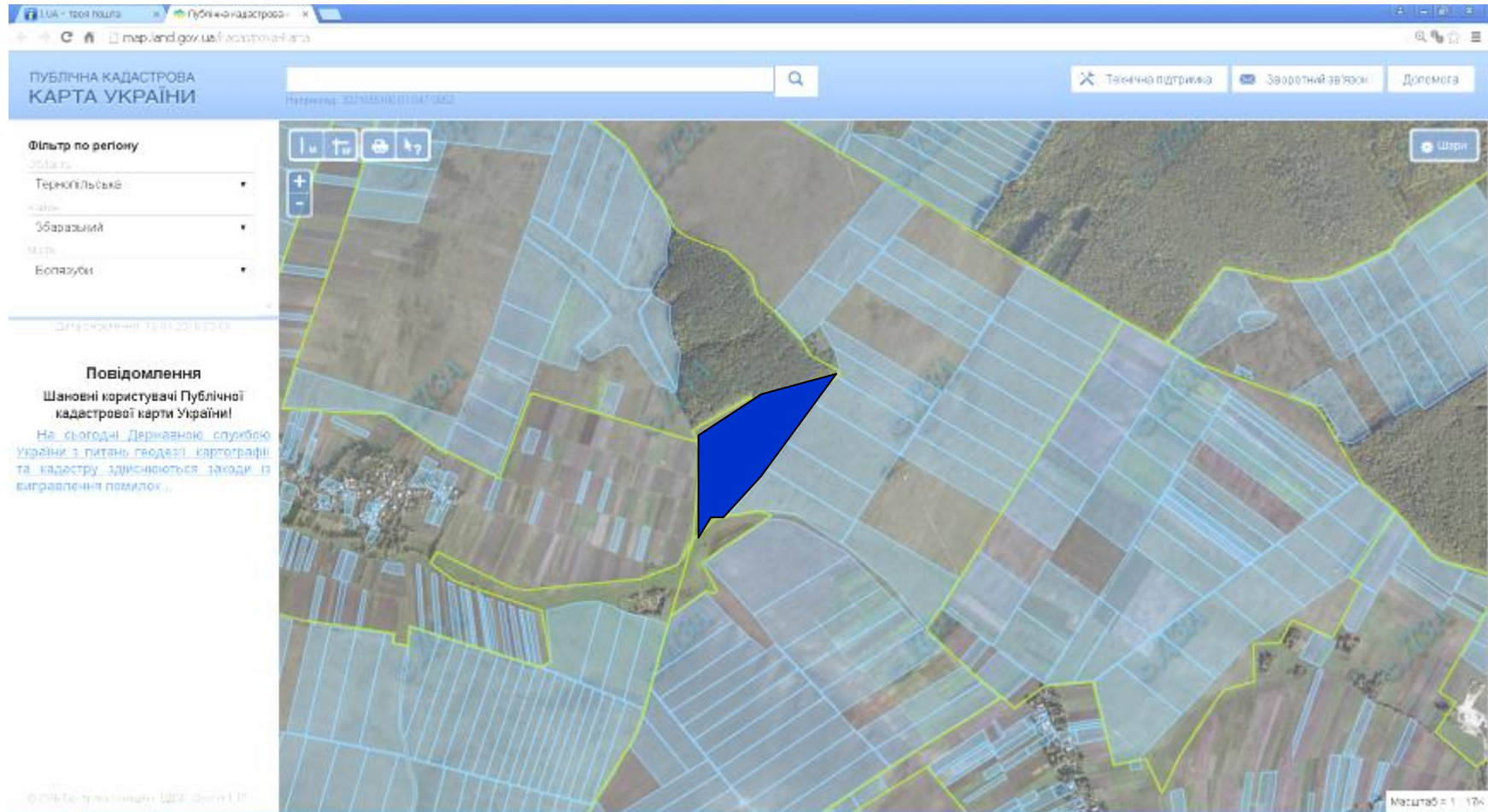
 Прийнято рішення щодо згоди на розроблення проекту землеустрою

Цільове призначення - для ведення особистого селянського господарства

Орієнтовна площа – 2,00 га

Кадастровий номер – 6122484800:01:001:Входить до Колодненської ОТГ.

Колодненська сільська рада (за межами населеного пункту)



Місце розміщення земельної ділянки

- земельні ділянки, які надано у власність і внесено до Державного земельного кадастру
- Цільове призначення - для ведення особистого селянського господарства
- Площа – 8,00 га
- Кадастровий номер – 6122484800:01:005:Входить до Колодненської ОТГ.

Колодненська сільська рада (за межами населеного пункту)



Місце розміщення земельної ділянки



Прийнято рішення щодо згоди на розроблення проекту землеустрою



надано дозвіл на розроблення проекту землеустрою щодо відведення у власність учасникам АТО



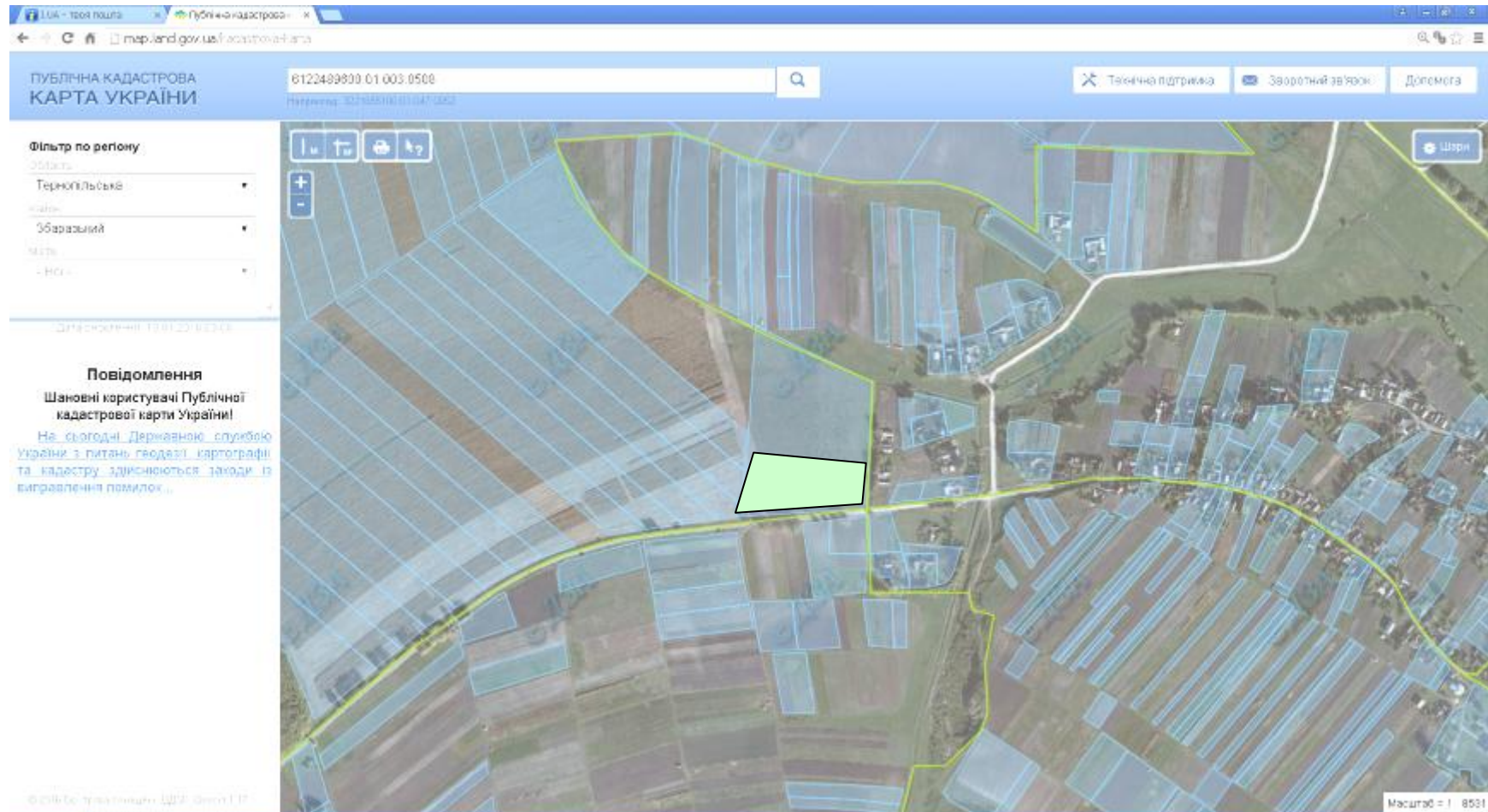
земельні ділянки, які надано у власність і внесено до Державного земельного кадастру

Цільове призначення - для ведення садівництва


Орієнтовна площа – 2,00 га

Кадастровий номер – 6122484800:01:001:0306 Входить до Колодненської ОТГ.

Колодненська сільська рада (колишня Шимковецька сільська рада (за межами населеного пункту))



Місце розміщення земельної ділянки

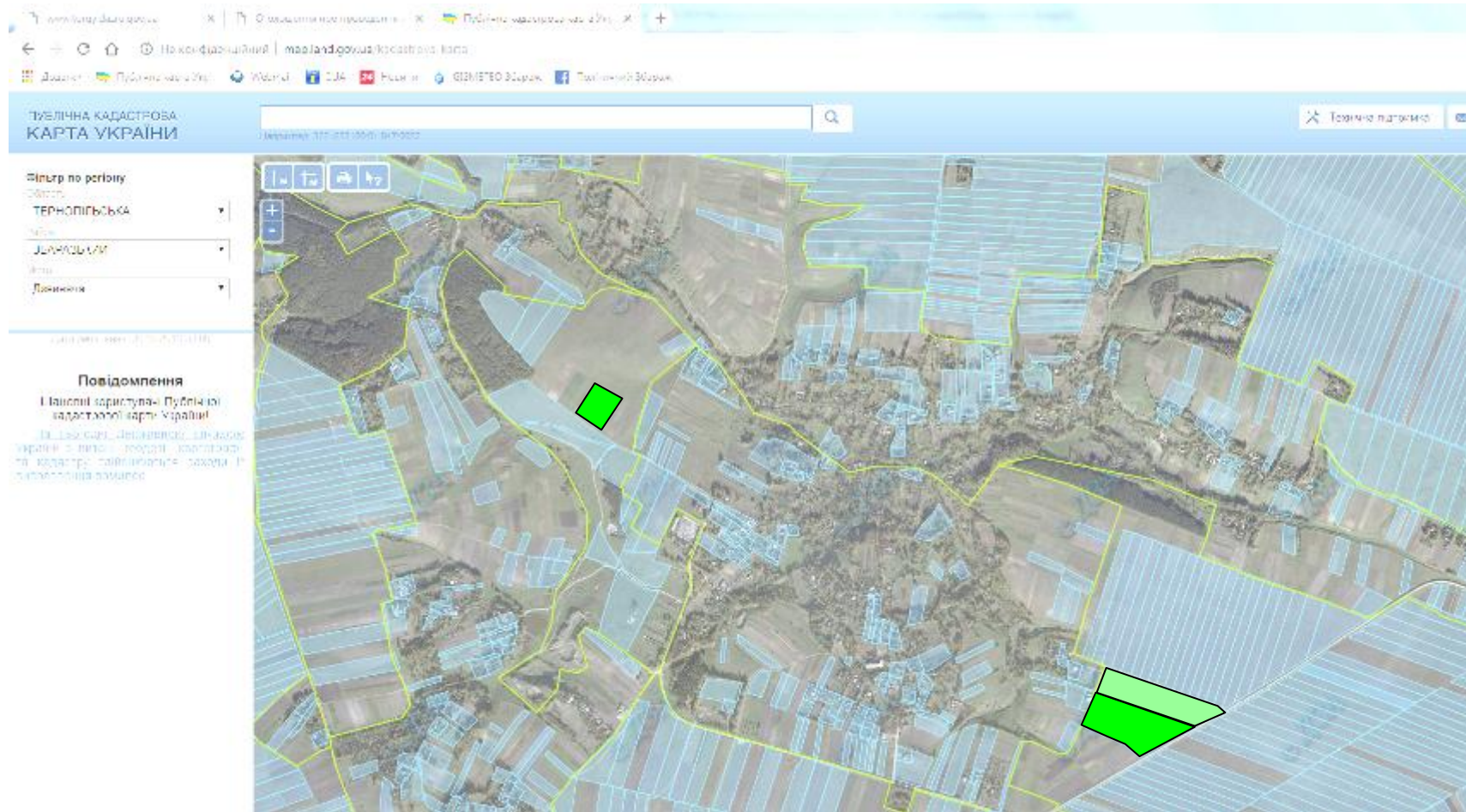
 Прийнято рішення щодо згоди на розроблення проекту землеустрою

Цільове призначення - для ведення садівництва

Орієнтовна площа – 1,5 га

Кадастровий номер – 6122489600:01:003:0508 Входить до Колодненської ОТГ.

Дзвинячанська сільська рада (за межами населеного пункту)



Місце розміщення земельної ділянки



Прийнято рішення щодо згоди на розроблення проекту землеустрою



надано дозвіл на розроблення проекту землеустрою щодо відведення у власність учасникам АТО

Цільове призначення - для ведення особистого селянського господарства



Орієнтовна площа – 10,00 га

Кадастровий номер – 6122482100:01:002:

Максимівська сільська рада (за межами населеного пункту)



Місце розміщення земельної ділянки

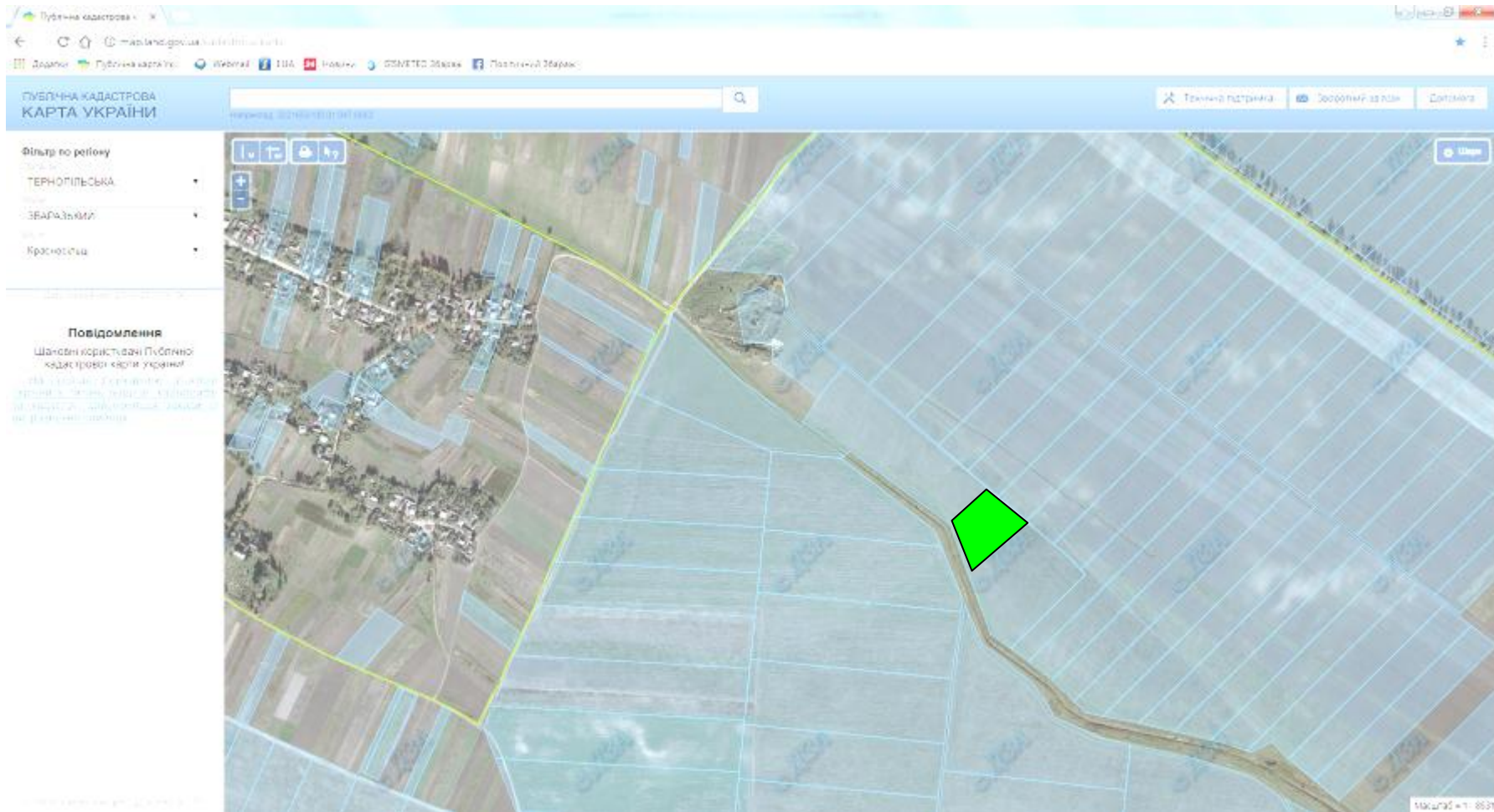
-  Прийнято рішення щодо згоди на розроблення проекту землеустрою
-  надано дозвіл на розроблення проекту землеустрою щодо відведення у власність учасникам АТО

Цільове призначення - для ведення особистого селянського господарства

Орієнтовна площа – 9,00 га

Кадастровий номер – 6122486400:01:001:0296

Красносільська сільська рада (за межами населеного пункту)



Місце розміщення земельної ділянки

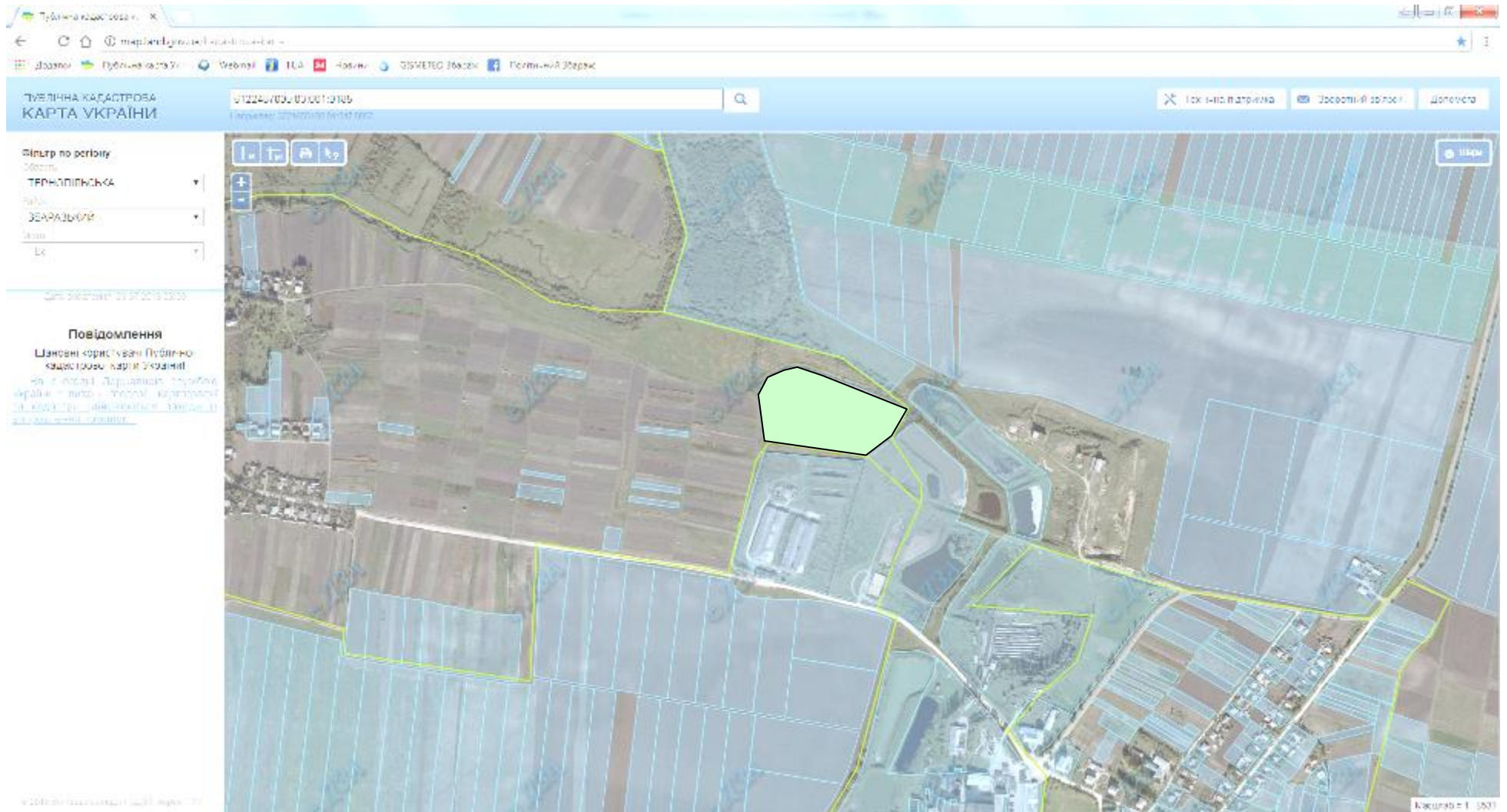
 надано дозвіл на розроблення проекту землеустрою щодо відведення у власність учасникам АТО

Цільове призначення - для ведення особистого селянського господарства


Орієнтовна площа – 2,00 га

Кадастровий номер – 6122485400:01:002:0006

Новиківська сільська рада (за межами населеного пункту)



Місце розміщення земельної ділянки

 Прийнято рішення щодо згоди на розроблення проекту землеустрою

Цільове призначення - для ведення особистого селянського господарства

Площа – 3,3352 га

Кадастровий номер – 6122487000:03:001:0185