



ДЕРЖАВНА СЛУЖБА УКРАЇНИ З ПИТАНЬ ГЕОДЕЗІЇ, КАРТОГРАФІЇ ТА КАДАСТРУ

ГОЛОВНЕ УПРАВЛІННЯ ДЕРЖГЕОКАДАСТРУ У ТЕРНОПІЛЬСЬКІЙ ОБЛАСТІ

ВІДДІЛ У ШУМСЬКОМУ РАЙОНІ
ГОЛОВНОГО УПРАВЛІННЯ ДЕРЖГЕОКАДАСТРУ
У ТЕРНОПІЛЬСЬКІЙ ОБЛАСТІ

АЛЬБОМ-АТЛАС

**з резервування земельних ділянок для учасників антитерористичної операції
на території Шумського району Тернопільської області**

Інформація стосовно забезпечення учасників антитерористичної операції земельними ділянками
на території Шумського району
(станом на 01.10.2018 року)

№ з/п	Назва адміністративно-територіальної одиниці (район, місто обласного значення)	Кількість учасників АТО	Загальна площа зарезервованих земельних ділянок, га	з них		Розташування земельної ділянки до ОТГ,
				для ведення садівництва	для ведення особистого селянського господарства	
1	2	3	4	5	6	7
	Шумський район	199	559,2686	17,943	541,3256	

Шумський район

**Інформація стосовно забезпечення учасників антитерористичної операції земельними ділянками на території Шумського району
(станом на 01.10.2018 року)**

№ з/п	Назва адміністративно-територіальної одиниці (сільська (селищна) рада, місто районного значення)	Кількість учасників АТО	Загальна площа зарезервованих земельних ділянок, га	з них		Кількість учасників АТО, які звернулись із заявою/клопотанням про отримання земельної ділянки	Розташування земельної ділянки до ОТГ
				для ведення садівництва	для ведення особистого селянського господарства		
1	2	3	4	5	6	7	8
1	Андрушівська	2					
2	Боложівська	7	2,2*		2,2	2	Шумська ОТГ***
3	Биковецька	10	18,723		18,723	6	Шумська ОТГ***
4	Бриківська	9					
5	Васьковецька	7	78,1212		78,1212	36	
6	В.Дедеркальська	20	46,3659	5,38	40,9859	26	Великодедеркальська ОТГ**
7	В. Загайцівська	4	26,7394		26,7394	12	
8	Влійська	3	35,2961		35,2961	12	
9	Жолобківська	3	20,918		20,918	11	Шумська ОТГ***
10	Залісцівська	9	1,876*		1,876	1	Шумська ОТГ***
11	Гловицька	6					
12	Кордишівська	8	46,505		46,505	21	Шумська ОТГ***
13	Літовищенська	3	24,27		24,27	11	Шумська ОТГ***
14	Людвигівська	1	17,06		17,06	3	
15	Матвіївська	4	2,68		2,68	1	
16	Мізюринецька	1					

17	Онишковецька	3					
18	Підгаєцька	5	65,062		65,062	15	
19	Піщатинська	1					
20	Потуторівська	3	5,65		5,65	1	Шумська ОТГ***
21	Радосівська	1	8,975		8,975	5	Великодедеркальська ОТГ**
22	Рохманівська	7	34,2175		34,2175	10	Шумська ОТГ***
23	Садківська	2	13,043		13,043	2	Великодедеркальська ОТГ**
24	Соснівська	4	18,4515		18,4515	9	Шумська ОТГ***
25	Стіжоцька	5	6,3897		6,3897	4	Шумська ОТГ***
26	Суразька	15	23,4686		23,4686	17	Шумська ОТГ***
27	Темногаєцька	3	11,1108		11,1108	5	
28	Тилявська	6	14,517		14,517	8	Шумська ОТГ***
29	Угорська	5	6,81*		6,81	4	Шумська ОТГ***
30	Цеценівська	8	24,8255	12,563	12,2625*	21	
31	Шкроботівська	6	3,8074*		3,8074	4	Великодедеркальська ОТГ**
32	Шумбарська	6	2,186		2,186		Шумська ОТГ***
33	Шумська	22				114	
	Всього по Шумському району	199	559,2686	17,943	541,3256	361	

* - на території сільської/міської ради по зазначених масивах надані дозволи на виготовлення документації із землеустрою, щодо відведення/передачі у власність земельних ділянок

** - розпорядник земель об'єднана територіальна громада

*** - земельні ділянки знаходяться на території об'єднаної територіальної громади (до передачі земельних ділянок сільськогосподарського призначення державної власності у комунальну власність розпорядження землями сільськогосподарського призначення державної власності під час передачі у власність здійснюється за погодженням з об'єднаними територіальними громадами (шляхом прийняття відповідною радою рішення згідно із статтею 26 Закону України "Про місцеве самоврядування в Україні" розпорядження Кабінету Міністрів України від 31.01.2018 № 60-р).

Биковецька сільська рада Шумського району, земельна ділянка розміщена за межами населеного пункту



■ земельні ділянки, які надано у власність і внесено до Державного земельного кадастру площею 3,18 га
цільове призначення земельної ділянки – для ведення особистого селянського господарства
земельна ділянка входить до Шумської ОТГ

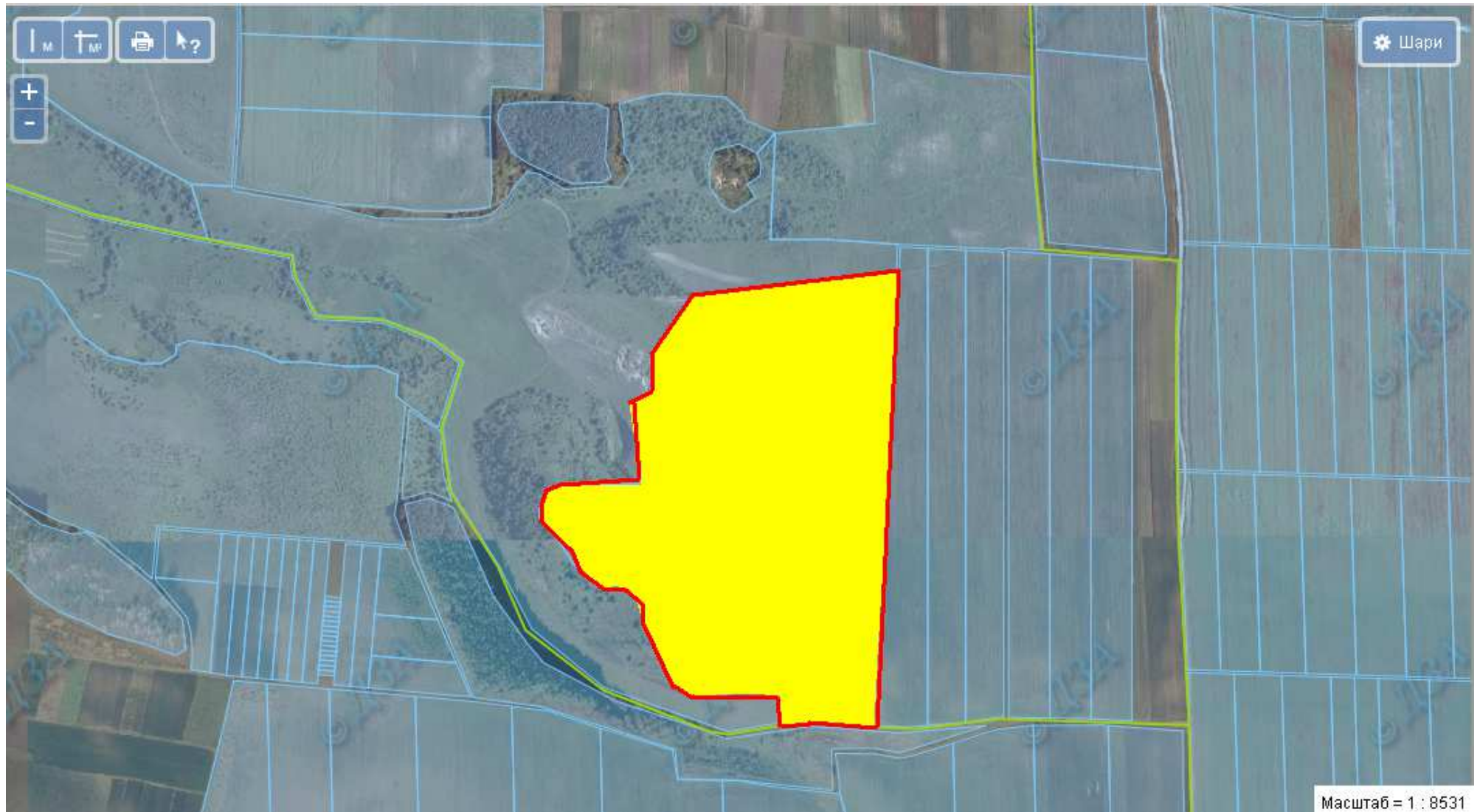
Биковецька сільська рада Шумського району, земельна ділянка розміщена за межами населеного пункту



■ земельна ділянка, яку надано у власність і внесено до Державного земельного кадастру площею 2,0 га
цільове призначення земельної ділянки – для ведення особистого селянського господарства
земельна ділянка входить до Шумської ОТГ

Биковецька сільська рада Шумського району, земельна ділянка розміщена за межами населеного пункту


6125881200:01:001:0471



- місце розміщення земельної ділянки
площа земельної ділянки – 13,54 га,
цільове призначення земельної ділянки – для ведення особистого селянського господарства (угіддя –рілля)
земельна ділянка входить до Шумської ОТГ

Вілійська сільська рада Шумського району, земельна ділянка розміщена за межами населеного пункту



 земельна ділянка, яку надано у власність і внесено до Державного земельного кадастру площею 5,6461 га
цільове призначення земельної ділянки – для ведення особистого селянського господарства (угіддя – пасовище)

Вілійська сільська рада Шумського району, земельна ділянка розміщена за межами населеного пункту

6125882400:01:001:2016



місце розміщення земельної ділянки, площа земельної ділянки –5,4825 га
цільове призначення земельної ділянки – для ведення особистого селянського господарства (угіддя – сіножаті)



земельні ділянки, щодо яких надано дозвіл на розроблення проекту землеустрою щодо відведення у власність учасникам АТО
площею 1,8275 га



земельна ділянка, яку надано у власність і внесено до Державного земельного кадастру площею 7,19 га

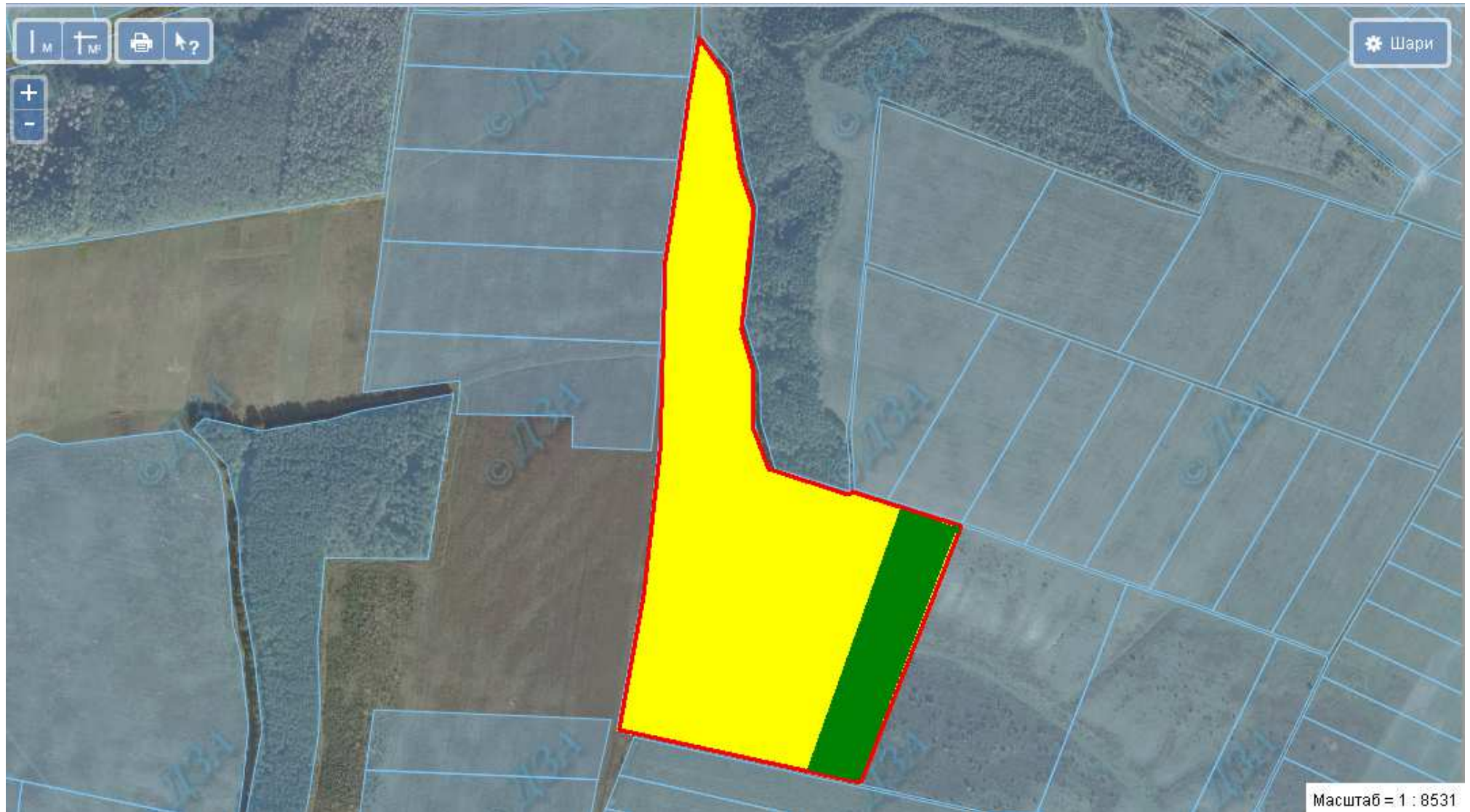
Вілійська сільська рада Шумського району, земельна ділянка розміщена за межами населеного пункту



земельна ділянка, яку надано у власність і внесено до Державного земельного кадастру площею 1,33 га

Вілійська сільська рада Шумського району, земельна ділянка розміщена за межами населеного пункту

6125882400:01:001:1981



місце розміщення земельної ділянки, площа земельної ділянки – 11,82 га

цільове призначення земельної ділянки – для ведення особистого селянського господарства (угіддя – сіножаті)



земельні ділянки, щодо яких надано дозвіл на розроблення проекту землеустрою щодо відведення у власність учасникам АТО
площею 2,0 га

Кордишівська сільська рада Шумського району, земельна ділянка розміщена за межами населеного пункту




земельна ділянка, яку надано у власність і внесено до Державного земельного кадастру площею 2,0 га

Кордишівська сільська рада Шумського району, земельна ділянка розміщена за межами населеного пункту

6125884400:01:001:1861



 земельна ділянка, яку надано у власність і внесено до Державного земельного кадастру площею 9,35 га


 місце розміщення земельної ділянки
площа земельної ділянки – 3,35 га
цільове призначення земельної ділянки – для ведення особистого селянського господарства (угіддя – рілля)
земельна ділянка входить до Шумської ОТГ

Кордишівська сільська рада Шумського району, земельна ділянка розміщена за межами населеного пункту

6125884400:01:001:1896



 земельна ділянка, яку надано у власність і внесено до Державного земельного кадастру площею 10,0 га

 місце розміщення земельної ділянки
площа земельної ділянки – 2,045 га
цільове призначення земельної ділянки – для ведення особистого селянського господарства (угіддя – рілля)
земельна ділянка входить до Шумської ОТГ

Кордишівська сільська рада Шумського району, земельна ділянка розміщена за межами населеного пункту



земельна ділянка, яку надано у власність і внесено до Державного земельного кадастру площею 3,4926 га





земельні ділянки, щодо яких надано дозвіл на розроблення проекту землеустрою щодо відведення у власність учасникам АТО
площа земельної ділянки – 1,8574 га
цільове призначення земельної ділянки – для ведення особистого селянського господарства (угіддя – рілля)
земельна ділянка входить до Шумської ОТГ

Кордишівська сільська рада Шумського району, земельна ділянка розміщена за межами населеного пункту

6125884400:01:001:1898



 земельна ділянка, яку надано у власність і внесено до Державного земельного кадастру площею 7,5355 га

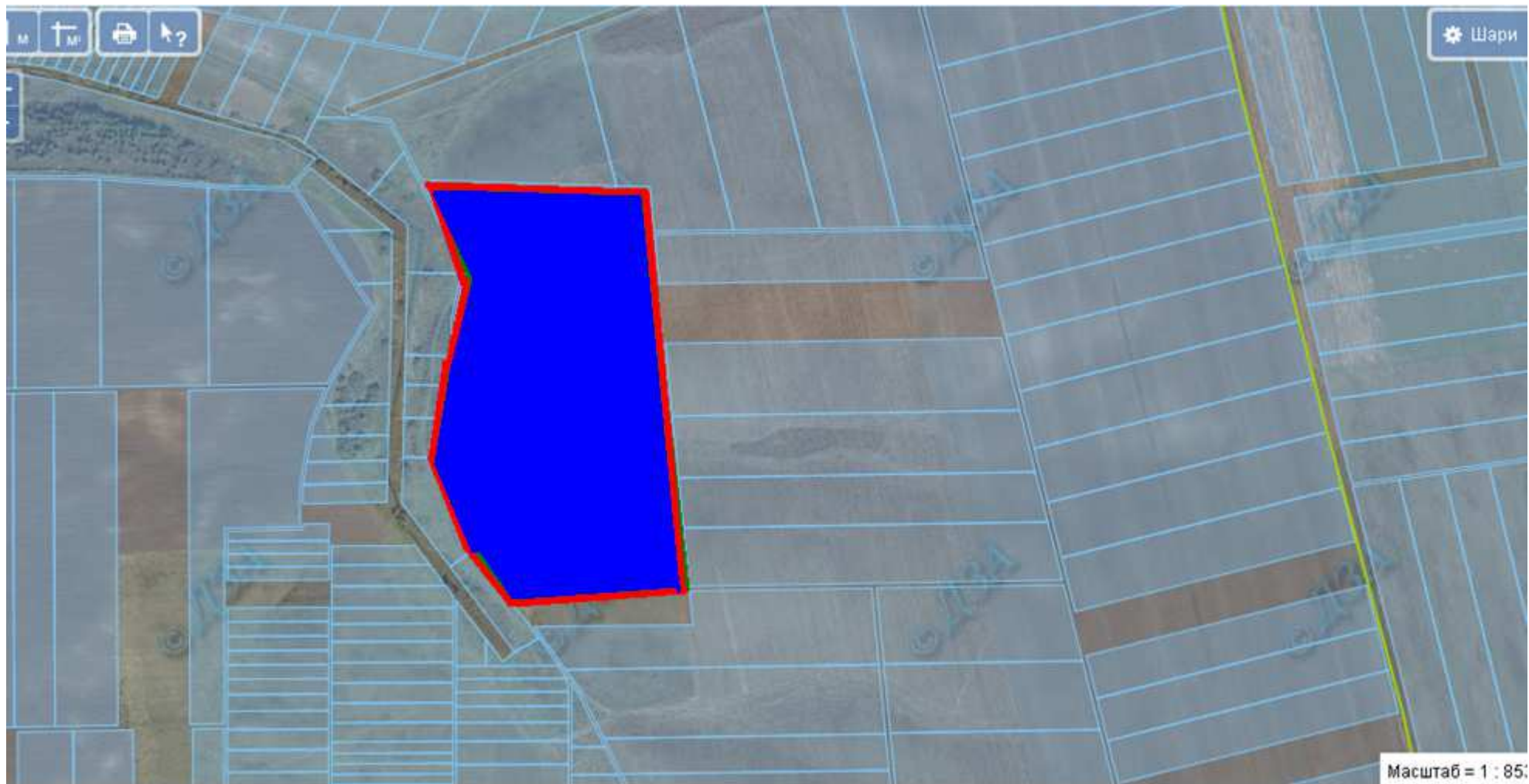
 місце розміщення земельної ділянки
площа земельної ділянки – 6,8745 га
цільове призначення земельної ділянки – для ведення особистого селянського господарства (угіддя – пасовище)
земельна ділянка входить до Шумської ОТГ

Великозагайцівська сільська рада Шумського району, земельна ділянка розміщена за межами населеного пункту



земельна ділянка, яку надано у власність і внесено до Державного земельного кадастру площею 2,0 га

Великозагайцівська сільська рада Шумського району, земельна ділянка розміщена за межами населеного пункту





земельна ділянка, яку надано у власність і внесено до Державного земельного кадастру площею 9,6994 га

Великозагайцівська сільська рада Шумського району, земельна ділянка розміщена за межами населеного пункту

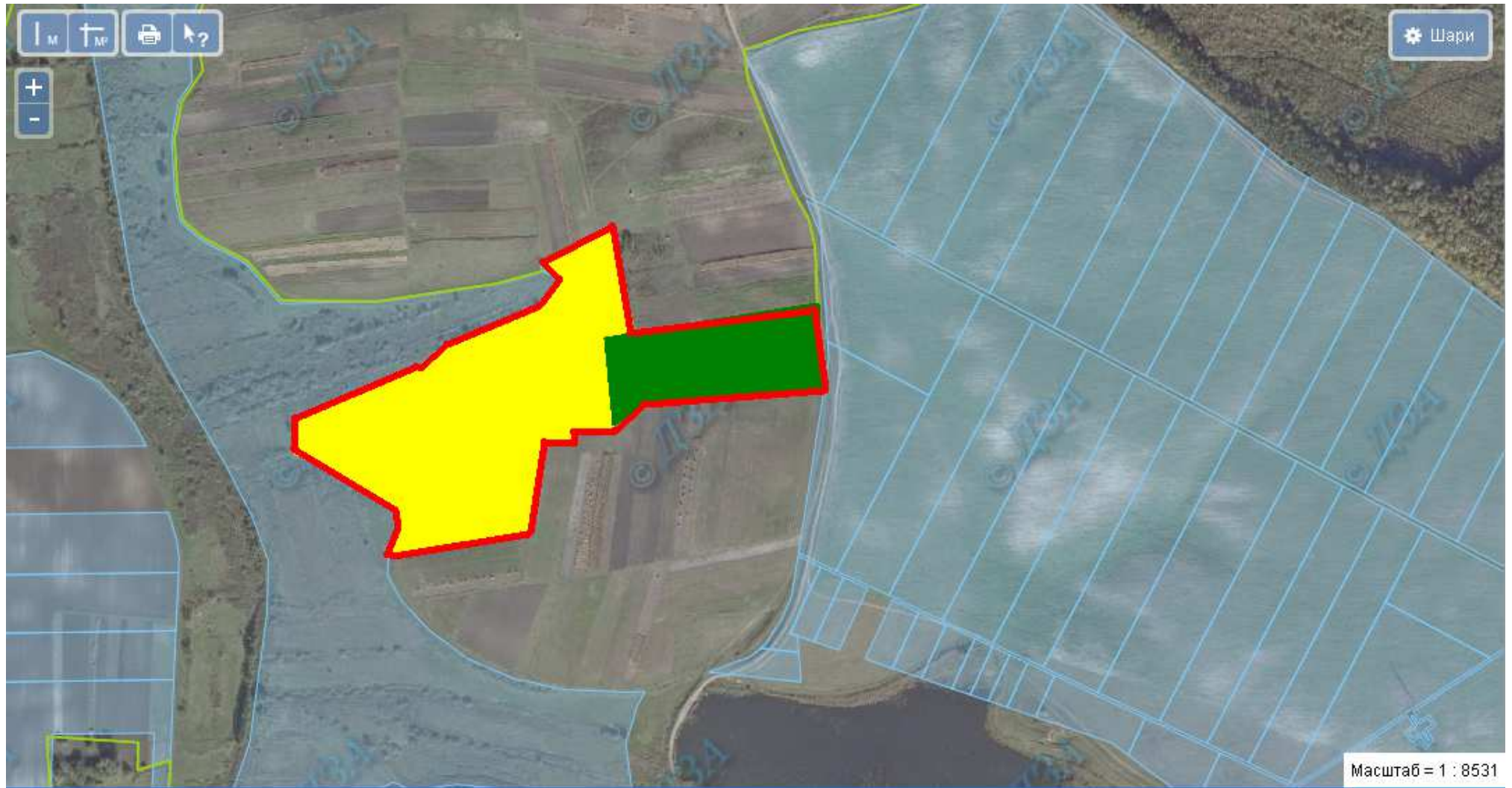
6125882100:01:001:2179





-  місце розміщення земельної ділянки
площа земельної ділянки – 3,4267 га
цільове призначення земельної ділянки – для ведення особистого селянського господарства (угіддя – рілля)
-  земельна ділянка, яку надано у власність і внесено до Державного земельного кадастру площею 1,7133 га

Великозагайцівська сільська рада Шумського району, земельна ділянка розміщена за межами населеного пункту

6125882100:01:001:2171



-  місце розміщення земельної ділянки,
цільове призначення земельної ділянки – для ведення особистого селянського господарства (угіддя – пасовище)
площа земельної ділянки – 5,9 га
-  земельні ділянки, щодо яких надано дозвіл на розроблення проекту землеустрою щодо відведення у власність учасникам АТО
площею 2,0 га

Великозагайцівська сільська рада Шумського району, земельна ділянка розміщена за межами населеного пункту






земельна ділянка, яку надано у власність і внесено до Державного земельного кадастру площею 2,0 га

Васьковецька сільська рада Шумського району, земельна ділянка розміщена за межами населеного пункту

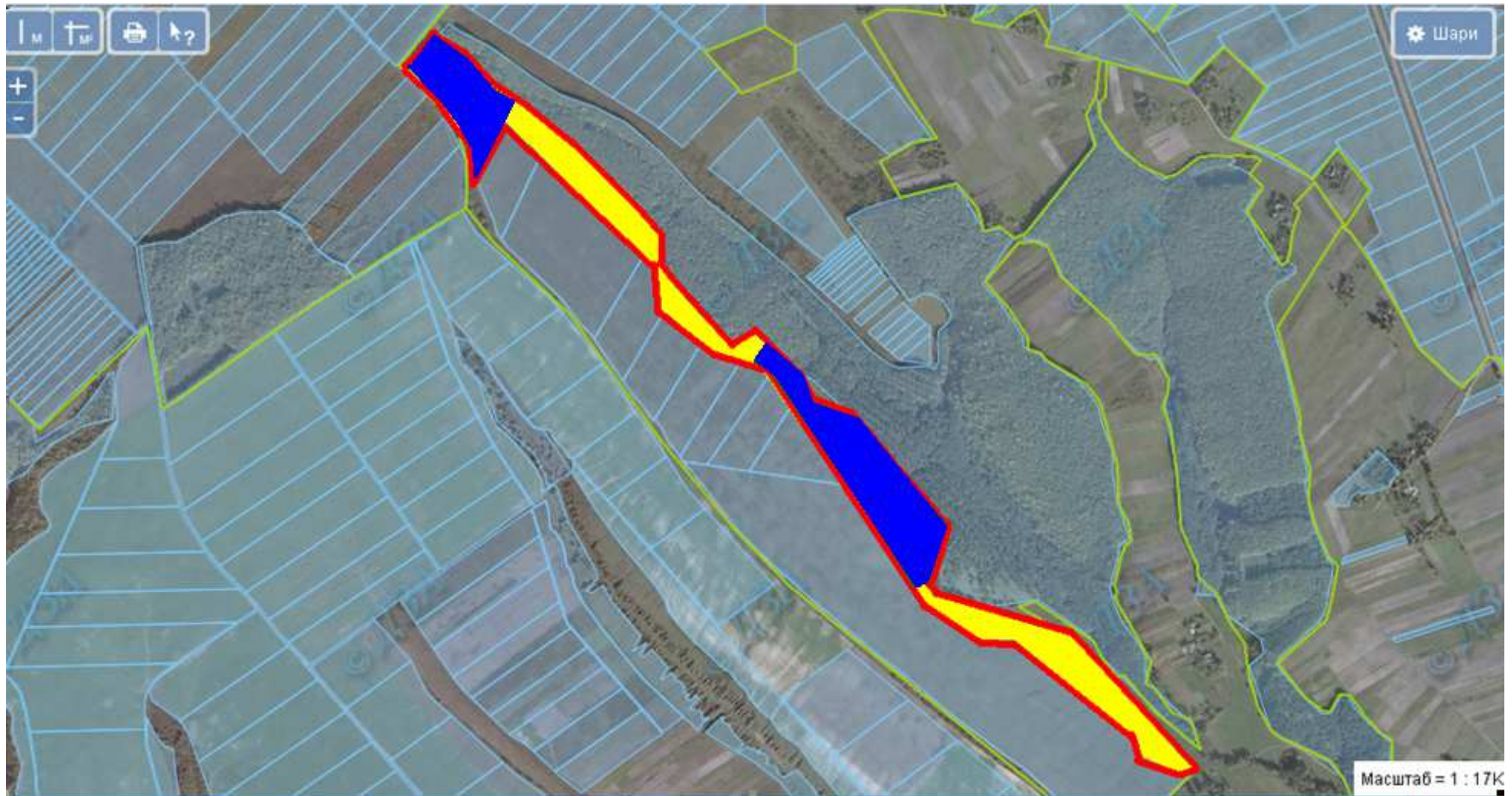
6125881500:01:001:1250





-  місце розміщення земельної ділянки
площа земельної ділянки – 6,0 га
цільове призначення земельної ділянки – для ведення особистого селянського господарства (угіддя – перелоги)
-  земельні ділянки, щодо яких надано дозвіл на розроблення проекту землеустрою щодо відведення у власність учасникам АТО
площею 1,6124 га
-  земельна ділянка, яку надано у власність і внесено до Державного земельного кадастру площею 11,2141 га

Васьковецька сільська рада Шумського району, земельна ділянка розміщена за межами населеного пункту

6125881500:01:001:1296





-  місце розміщення земельної ділянки
площа земельної ділянки –6,6223 га
цільове призначення земельної ділянки – для ведення особистого селянського господарства (угіддя – пасовища)
-  земельна ділянка, яку надано у власність і внесено до Державного земельного кадастру площею 7,5 га

Васьковецька сільська рада Шумського району, земельна ділянка розміщена за межами населеного пункту

6125881500:01:001:1282



 місце розміщення земельної ділянки
площа земельної ділянки – 3,649 га
цільове призначення земельної ділянки – для ведення особистого селянського господарства (угіддя – пасовища)

 земельна ділянка, яку надано у власність і внесено до Державного земельного кадастру площею 19,5 га

Васьковецька сільська рада Шумського району, земельна ділянка розміщена за межами населеного пункту

6125881500:01:001:1228





місце розміщення земельної ділянки
площа земельної ділянки – 7,1080 га
цільове призначення земельної ділянки – для ведення особистого селянського господарства (угіддя – рілля)

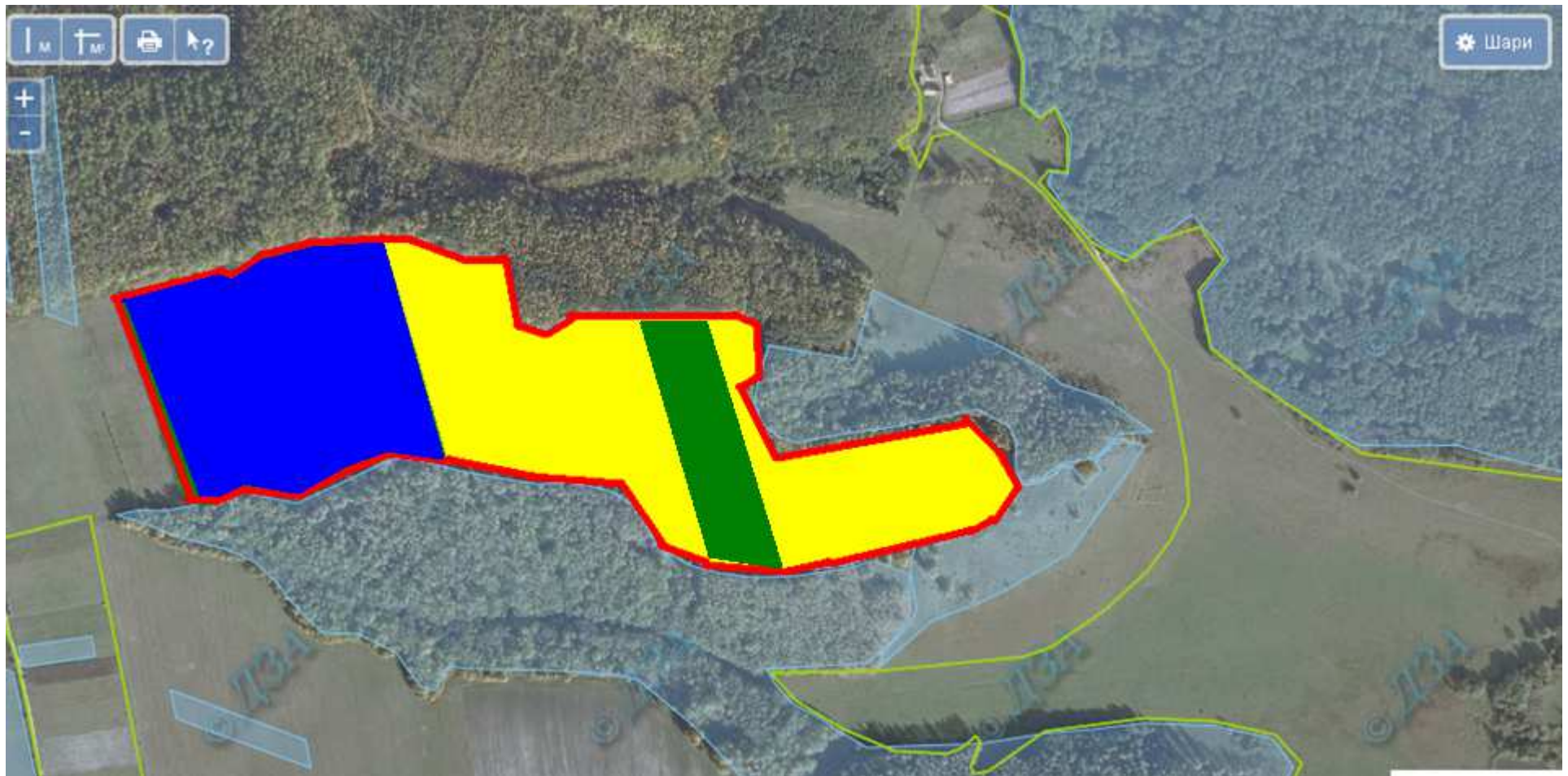
Васьковецька сільська рада Шумського району, земельна ділянка розміщена за межами населеного пункту

6125881500:01:001:1288



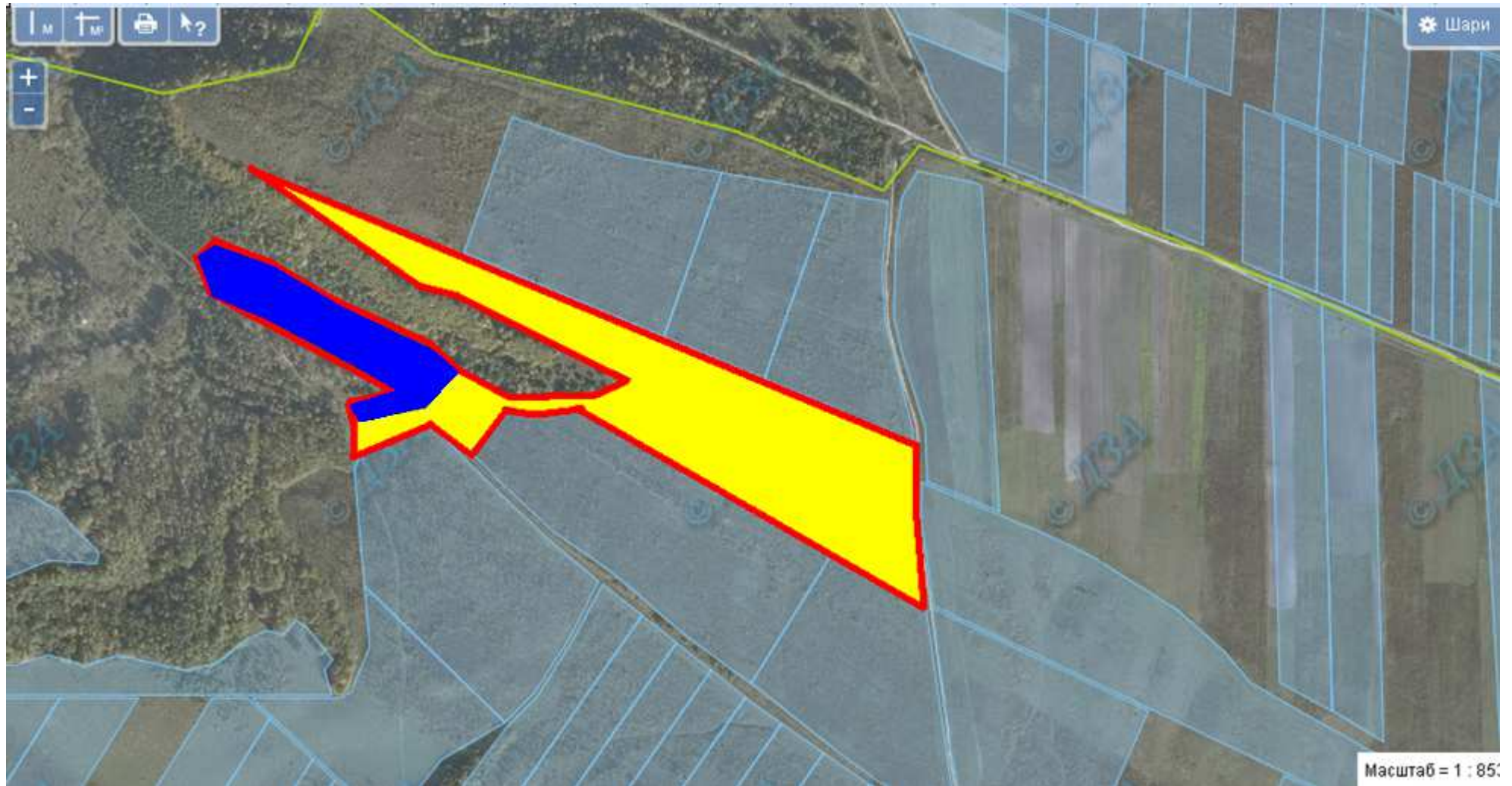
-  місце розміщення земельної ділянки
площа земельної ділянки – 5,2424 га.
цільове призначення земельної ділянки – для ведення особистого селянського господарства (угіддя – рілля)
-  земельні ділянки, які надано у власність і внесено до Державного земельного кадастру площею 9,673 га

6125884800:01:001:0519



- місце розміщення земельної ділянки
площа земельної ділянки – 8,47 га
земельна ділянка входить до Шумської ОТГ
цільове призначення земельної ділянки – для ведення особистого селянського господарства (угіддя – рілля)
- земельні ділянки, щодо яких надано дозвіл на розроблення проекту землеустрою щодо відведення у власність учасникам АТО
площею 2,0 га
- земельні ділянки, які надано у власність і внесено до Державного земельного кадастру площею 5,4 га

6125884800:01:001:0523





- місце розміщення земельної ділянки
площа земельної ділянки –6,72 га
цільове призначення земельної ділянки – для ведення особистого селянського господарства (угіддя – рілля)
земельна ділянка входить до Шумської ОТГ
- земельні ділянки, які надано у власність і внесено до Державного земельного кадастру площею 1,68 га

Матвіївська сільська рада Шумського району, земельна ділянка розміщена за межами населеного пункту

6125885400:01:001:1558

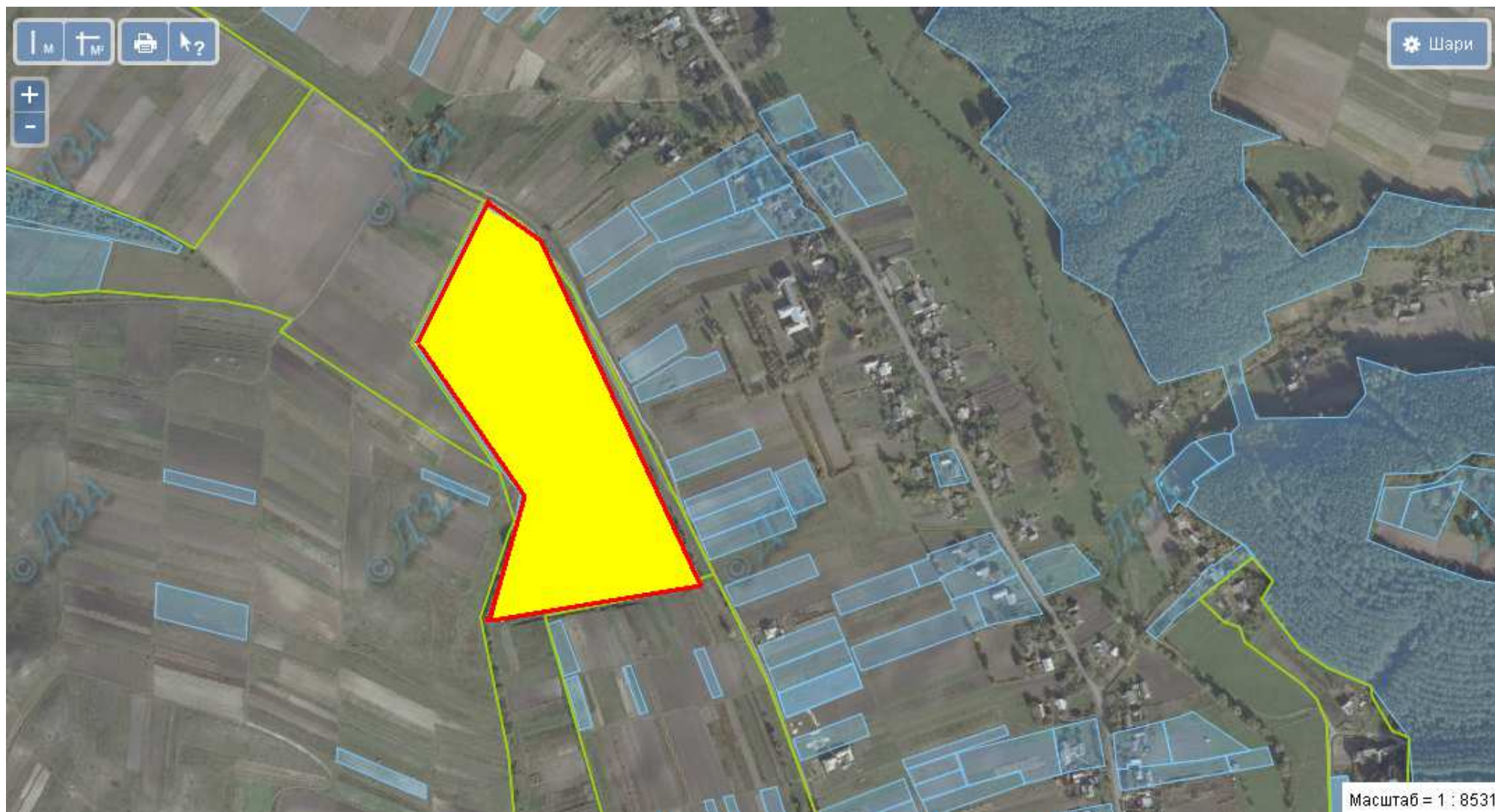


 місце розміщення земельної ділянки
площа земельної ділянки – 0,6800 га
цільове призначення земельної ділянки – для ведення особистого селянського господарства (угіддя – пасовище)

 земельні ділянки, які надано у власність і внесено до Державного земельного кадастру площею 2,0 га

Рохманівська сільська рада Шумського району, земельна ділянка розміщена за межами населеного пункту


6125886700:01:001:1773



- місце розміщення земельної ділянки
- площа земельної ділянки – 6,7440 га
- цільове призначення земельної ділянки – для ведення особистого селянського господарства (угіддя – рілля)
- земельна ділянка входить до Шумської ОТГ

Рохманівська сільська рада Шумського району, земельна ділянка розміщена за межами населеного пункту





 земельні ділянки, які надано у власність і внесено до Державного земельного кадастру площею 2,0 га

Рохманівська сільська рада Шумського району, земельна ділянка розміщена за межами населеного пункту

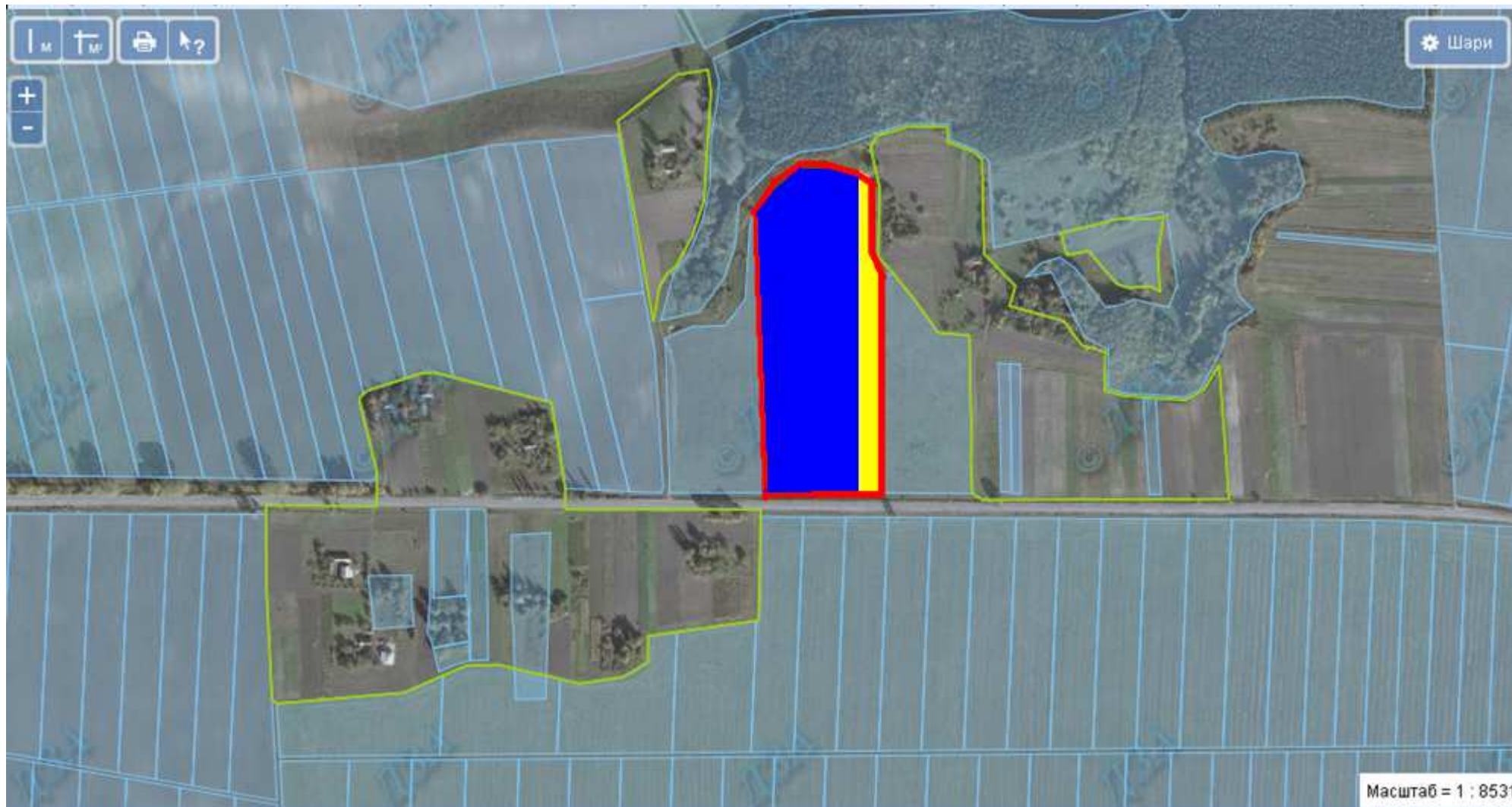
6125886700:01:001:1832





-  місце розміщення земельної ділянки
площа земельної ділянки – 0,1077 га
цільове призначення земельної ділянки – для ведення особистого селянського господарства (угіддя – рілля)
земельна ділянка входить до Шумської ОТГ
-  земельні ділянки, які надано у власність і внесено до Державного земельного кадастру площею 7,6253 га

Рохманівська сільська рада Шумського району, земельна ділянка розміщена за межами населеного пункту

6125886700:01:001:1822





-  місце розміщення земельної ділянки
площа земельної ділянки – 0,6498 га
цільове призначення земельної ділянки – для ведення особистого селянського господарства (угіддя – рілля)
земельна ділянка входить до Шумської ОТГ
-  земельні ділянки, які надано у власність і внесено до Державного земельного кадастру площею 5,5902 га

Рохманівська сільська рада Шумського району, земельна ділянка розміщена за межами населеного пункту

6125886700:01:001:1827





-  місце розміщення земельної ділянки
площа земельної ділянки – 1,1955 га
цільове призначення земельної ділянки – для ведення особистого селянського господарства (угіддя – рілля)
земельна ділянка входить до Шумської ОТГ
-  земельні ділянки, які надано у власність і внесено до Державного земельного кадастру площею 1,18 га

Рохманівська сільська рада Шумського району, земельна ділянка розміщена за межами населеного пункту

6125886700:01:001:1825





 місце розміщення земельної ділянки
площа земельної ділянки – 0,1510 га
цільове призначення земельної ділянки – для ведення особистого селянського господарства (угіддя – рілля)
земельна ділянка входить до Шумської ОТГ

 земельні ділянки, які надано у власність і внесено до Державного земельного кадастру площею 2,0 га

Рохманівська сільська рада Шумського району, земельна ділянка розміщена за межами населеного пункту

6125886700:01:001:1803



-  місце розміщення земельної ділянки, площа земельної ділянки – 2,8198 га
цільове призначення земельної ділянки – для ведення особистого селянського господарства (угіддя – пасовище)
-  земельні ділянки, щодо яких надано дозвіл на розроблення проекту землеустрою щодо відведення у власність учасникам АТО
площею 1,7017 га
земельна ділянка входить до Шумської ОТГ

Рохманівська сільська рада Шумського району, земельна ділянка розміщена за межами населеного пункту

6125886700:01:001:1802





- місце розміщення земельної ділянки
площа земельної ділянки – 2,4525 га
цільове призначення земельної ділянки – для ведення особистого селянського господарства (угіддя – рілля)
земельна ділянка входить до Шумської ОТГ


Садківська сільська рада Шумського району, земельна ділянка розміщена за межами населеного пункту

6125886900:01:001:1186



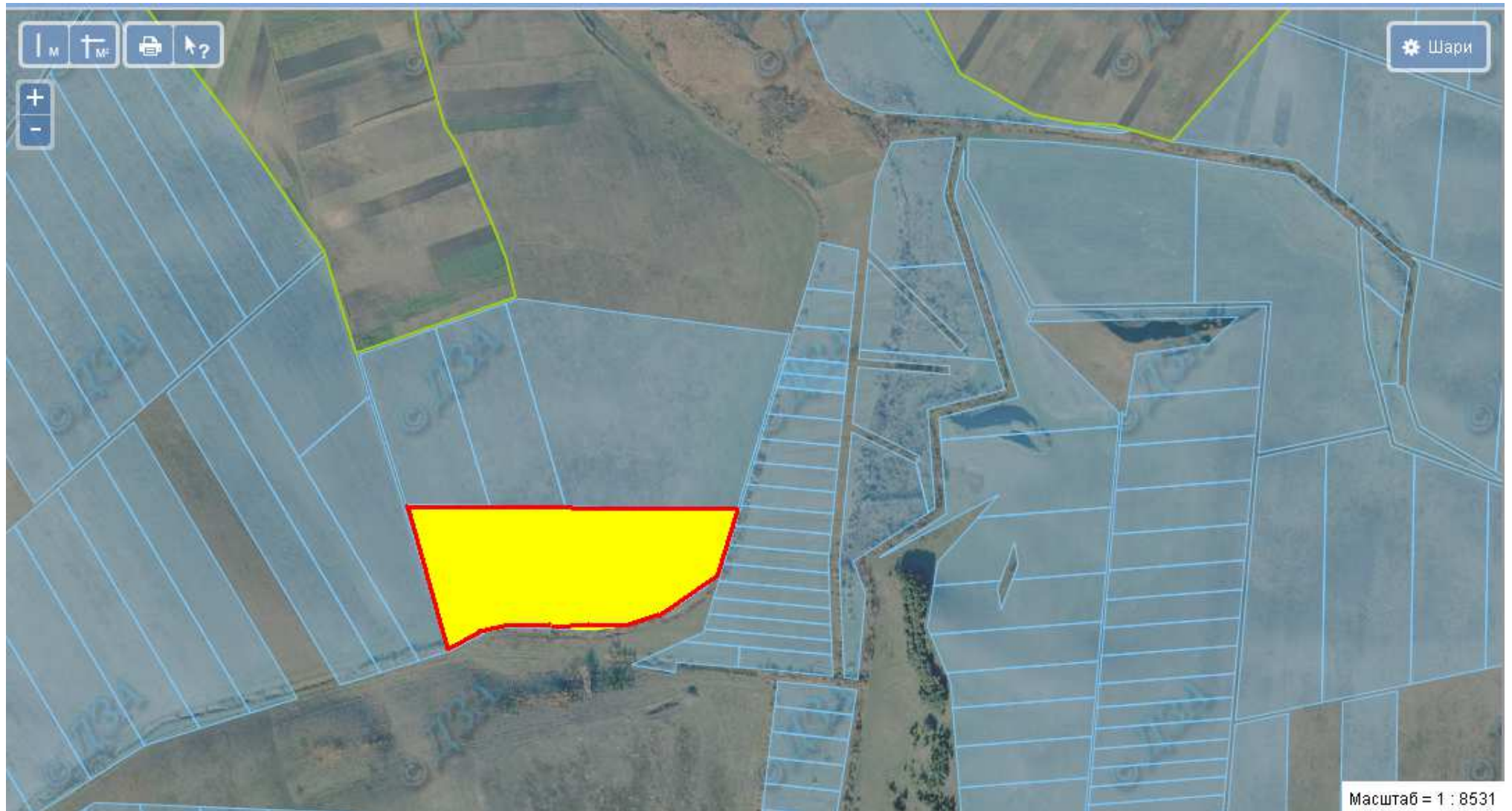
-  місце розміщення земельної ділянки
площа земельної ділянки – 3,57 га
цільове призначення земельної ділянки – для ведення особистого селянського господарства (угіддя – рілля)
земельна ділянка входить до Великодедеркальської ОТГ

-  земельні ділянки, щодо яких надано дозвіл на розроблення проекту землеустрою щодо відведення у власність учасникам АТО
площею 1,785 га

-  земельні ділянки, які надано у власність і внесено до Державного земельного кадастру площею 3,465 га

Садківська сільська рада Шумського району, земельна ділянка розміщена за межами населеного пункту

6125886900:01:001:1178



місце розміщення земельної ділянки
площа земельної ділянки – 4,223 га
цільове призначення земельної ділянки – для ведення особистого селянського господарства (угіддя – пасовище)
земельна ділянка входить до Великодедеркальської ОТГ

Суразька сільська рада Шумського району, земельна ділянка розміщена за межами населеного пункту

6125887800:01:001:1586




■ земельні ділянки, щодо яких надано дозвіл на розроблення проекту землеустрою щодо відведення у власність учасникам АТО
площа земельної ділянки – 2,6746 га


■ земельні ділянки, які надано у власність і внесено до Державного земельного кадастру площею 16,0404 га

Суразька сільська рада Шумського району, земельна ділянка розміщена за межами населеного пункту

6125887800:01:001:1619

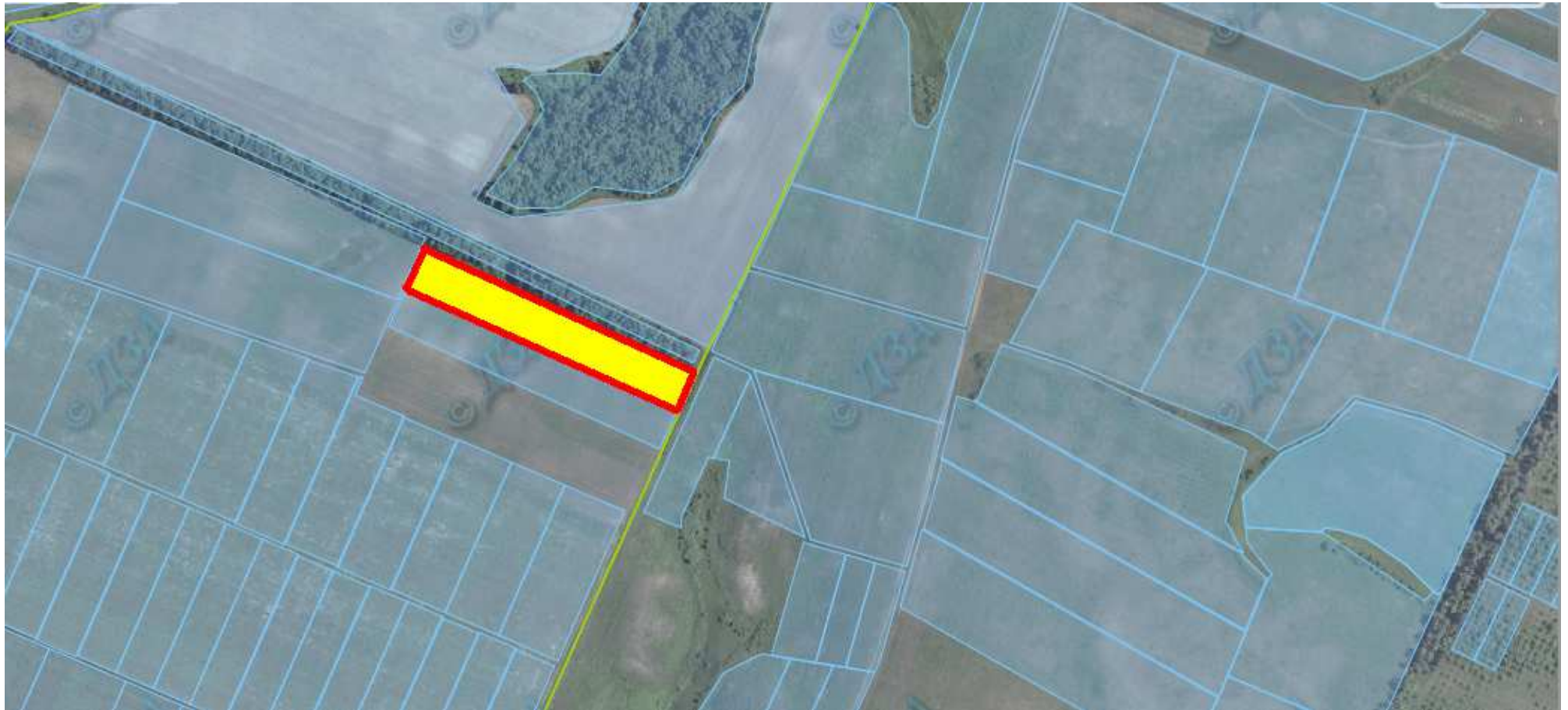



 місце розміщення земельної ділянки
площа земельної ділянки – 1,7140 га
земельна ділянка входить до Шумської ОТГ

 земельні ділянки, які надано у власність і внесено до Державного земельного кадастру площею 1,7141 га

Суразька сільська рада Шумського району, земельна ділянка розміщена за межами населеного пункту

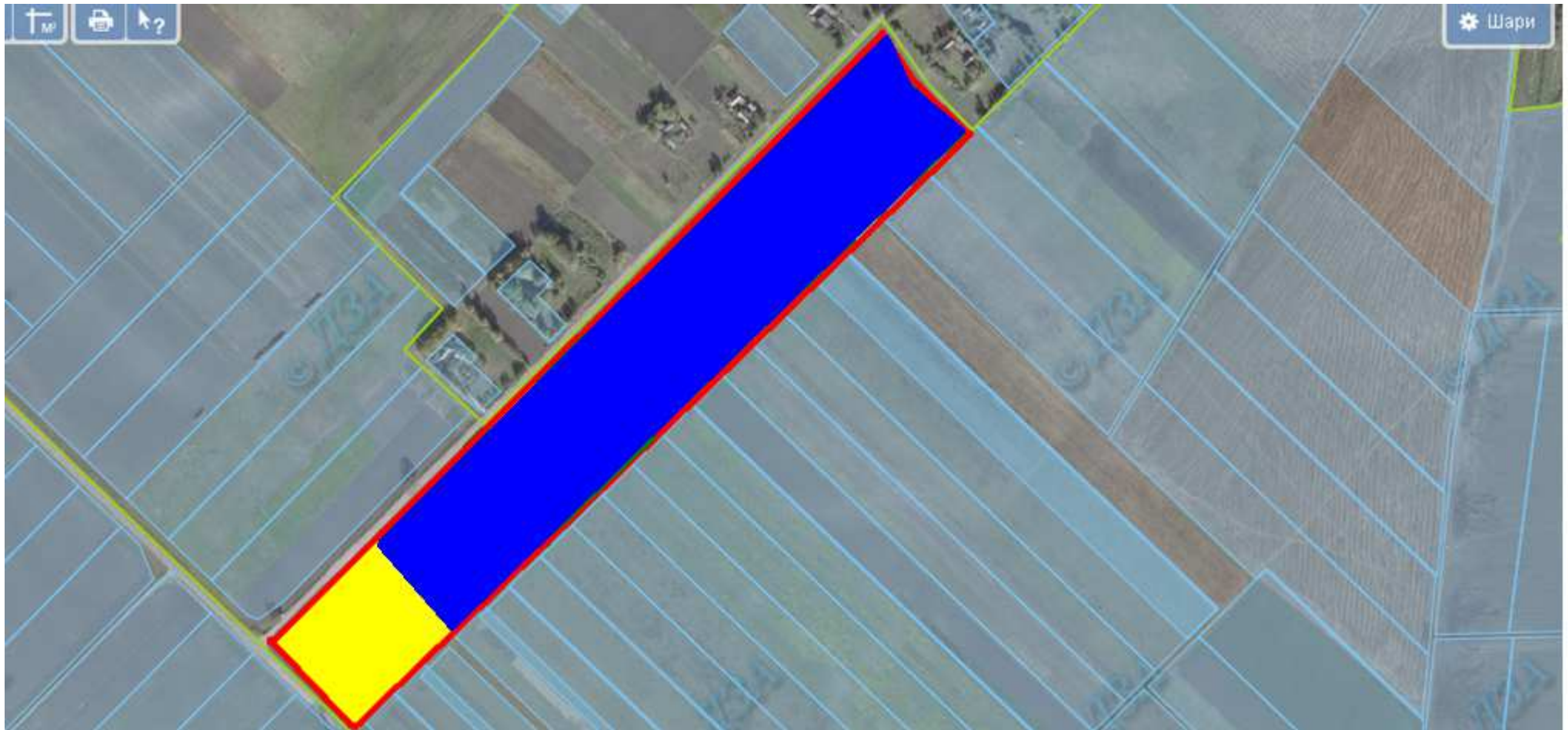
6125887800:01:001:1591





-  місце розміщення земельної ділянки
площа земельної ділянки – 1,3255 га
цільове призначення земельної ділянки – для ведення особистого селянського господарства (угіддя – рілля)
земельна ділянка входить до Шумської ОТГ

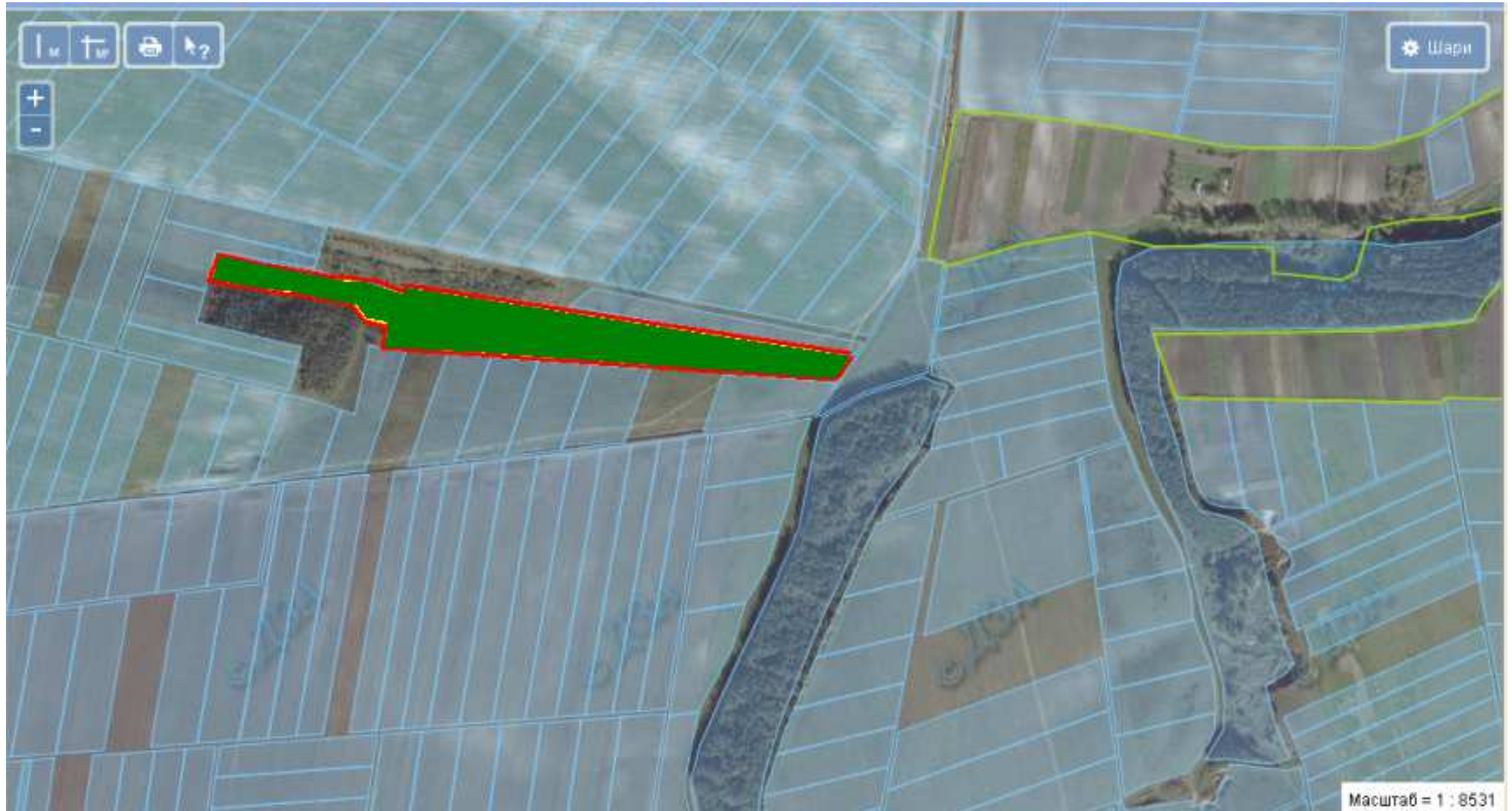
Темногасцька сільська рада Шумського району, земельна ділянка розміщена за межами населеного пункту

6125888100:01:001:0481



-  місце розміщення земельної ділянки
площа земельної ділянки – 1,8518 га
цільове призначення земельної ділянки – для ведення особистого селянського господарства (угіддя – рілля)
-  земельні ділянки, які надано у власність і внесено до Державного земельного кадастру площею 9,259 га

Цеценівська сільська рада Шумського району, земельна ділянка розміщена за межами населеного пункту



- земельні ділянки, щодо яких надано дозвіл на розроблення проекту землеустрою щодо відведення у власність учасникам АТО
- площа земельної ділянки – 3,1055 га
- цільове призначення земельної ділянки – для ведення особистого селянського господарства (угіддя – рілля)

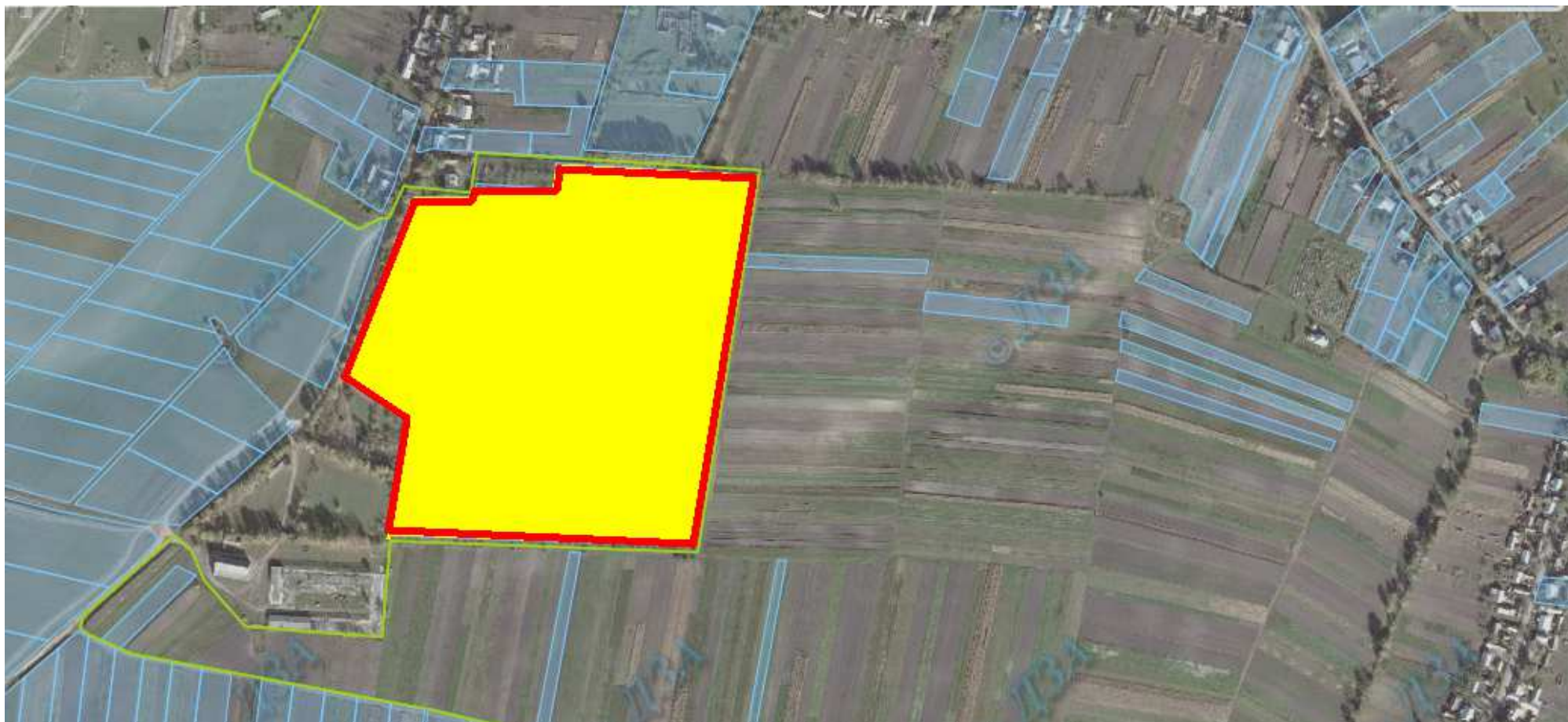
Цеценівська сільська рада Шумського району, земельна ділянка розміщена за межами населеного пункту



- земельні ділянки, щодо яких надано дозвіл на розроблення проекту землеустрою щодо відведення у власність учасникам АТО
- площа земельної ділянки – 0,86 га
- цільове призначення земельної ділянки – для ведення особистого селянського господарства (під господарськими будівлями і дворами)

Цеценівська сільська рада Шумського району, земельна ділянка розміщена за межами населеного пункту



6125888700:01:001:1298



- місце розміщення земельної ділянки
- площа земельної ділянки – 12,5630 га
- цільове призначення земельної ділянки – для ведення садівництва (угіддя – багаторічні насадження)

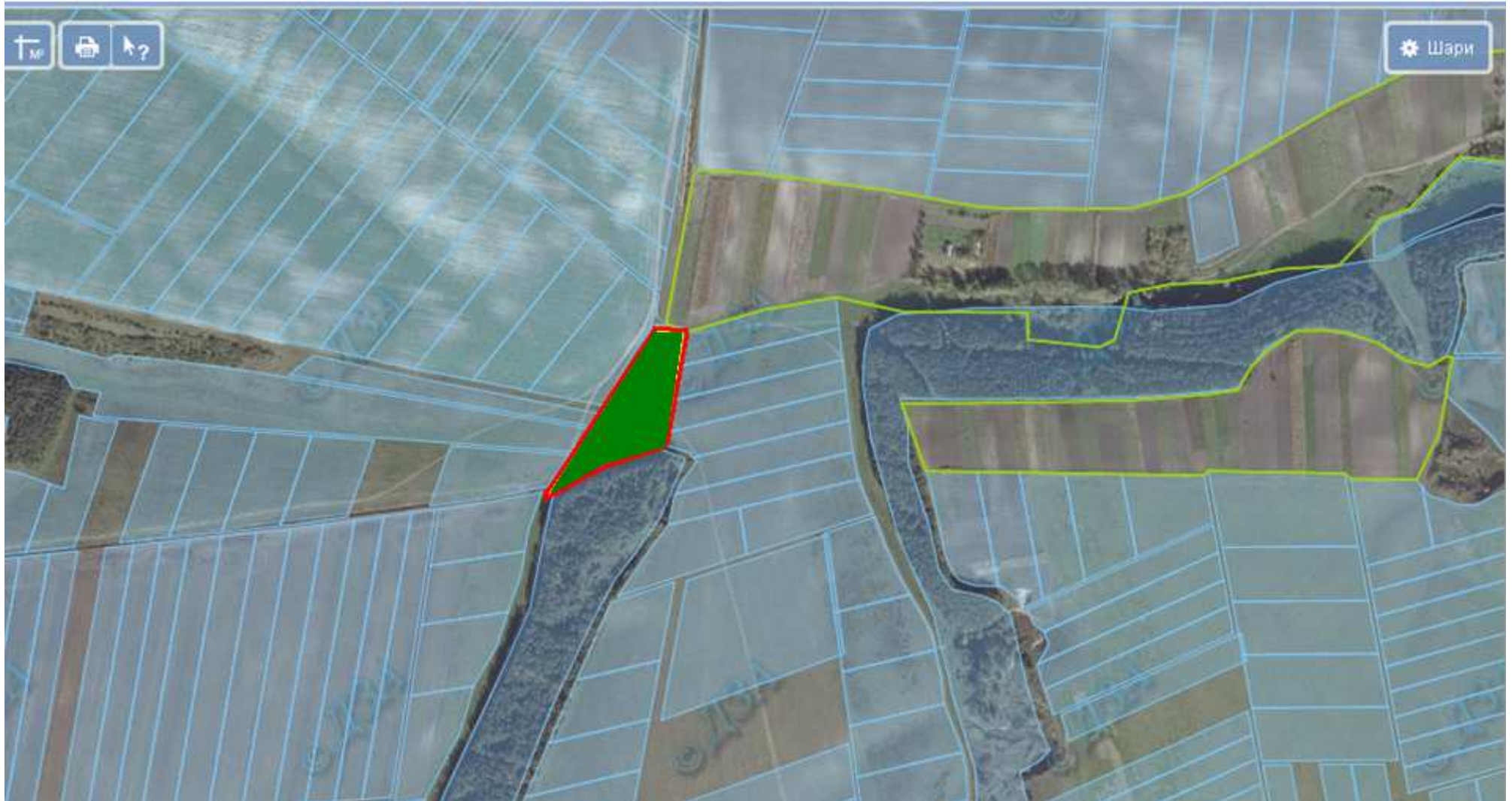
Цеценівська сільська рада Шумського району, земельна ділянка розміщена за межами населеного пункту



-  земельні ділянки, щодо яких надано дозвіл на розроблення проекту землеустрою щодо відведення у власність учасникам АТО
площа земельної ділянки – 5,52 га
цільове призначення земельної ділянки – для ведення особистого селянського господарства (під господарськими будівлями і дворами)
-  земельні ділянки, які надано у власність і внесено до Державного земельного кадастру площею 1,84 га

Цеценівська сільська рада Шумського району, земельна ділянка розміщена за межами населеного пункту

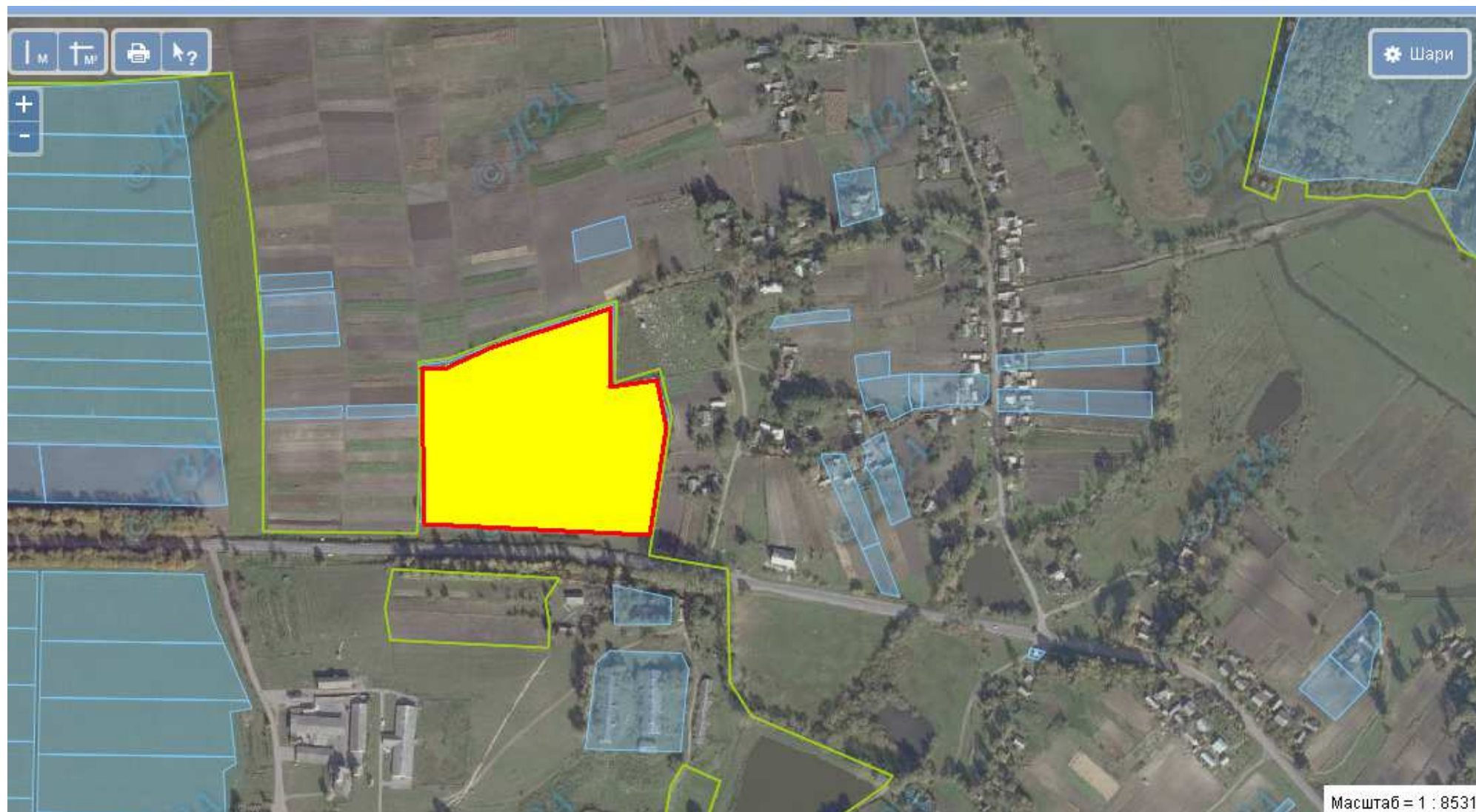
6125888700:01:001:1302




- земельні ділянки, щодо яких надано дозвіл на розроблення проекту землеустрою щодо відведення у власність учасникам АТО
площа земельної ділянки – 0,937 га
цільове призначення земельної ділянки – для ведення особистого селянського господарства (угіддя – рілля)

Великодедеркальська сільська рада Шумського району, земельна ділянка розміщена за межами населеного пункту

6125881800:01:001:1265





-  місце розміщення земельної ділянки
площа земельної ділянки – 5,3800 га
цільове призначення земельної ділянки – для ведення садівництва (угіддя – багаторічні насадження)
земельна ділянка входить до Великодедеркальської ОТГ

Великодедеркальська сільська рада Шумського району, земельна ділянка розміщена за межами населеного пункту

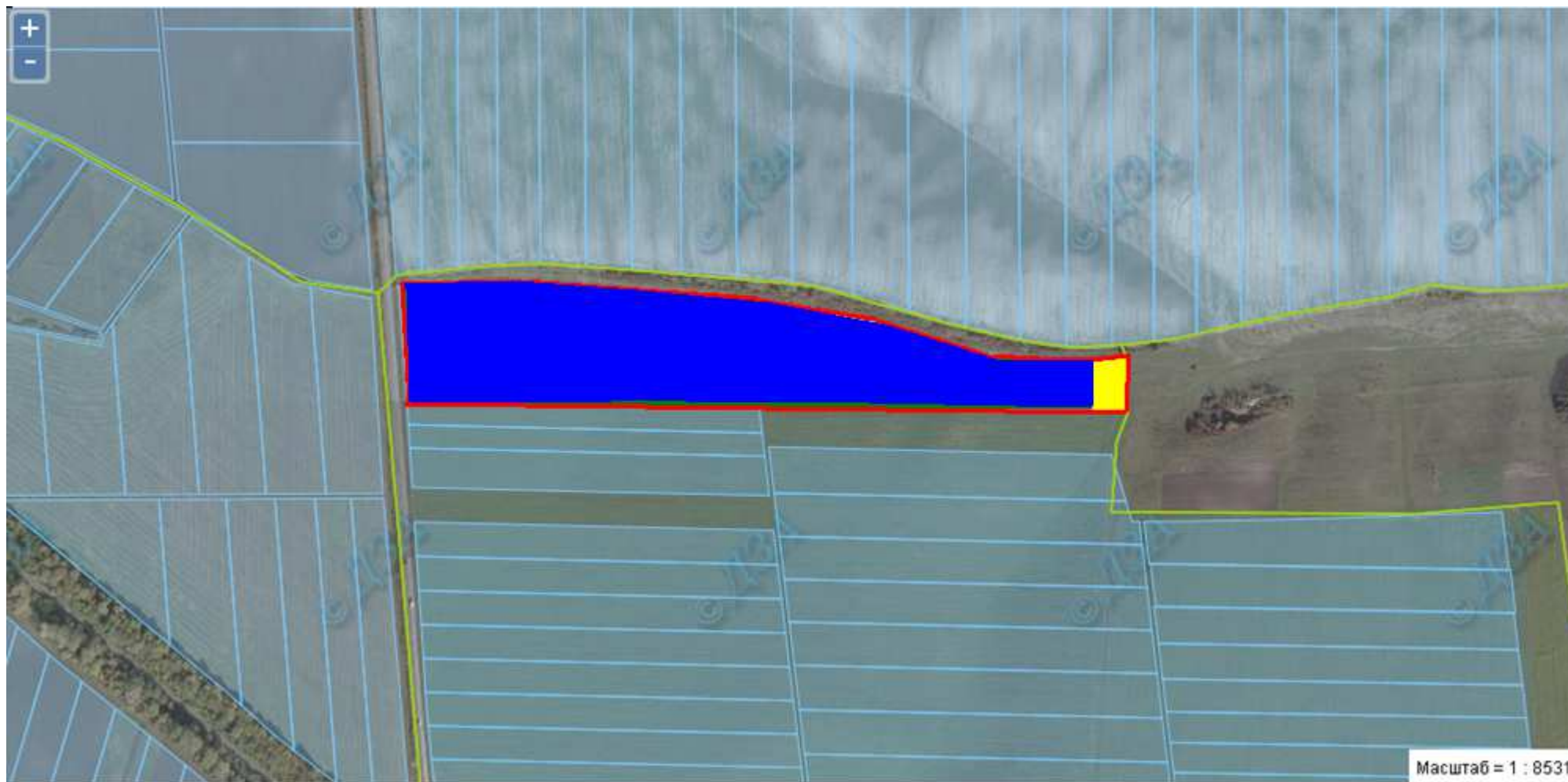
6125881800:01:001:1312




-  місце розміщення земельної ділянки
площа земельної ділянки – 3,6226 га
цільове призначення земельної ділянки – для ведення особистого селянського господарства (угіддя – пасовище)
земельна ділянка входить до Великодедеркальської ОТГ
-  земельні ділянки, які надано у власність і внесено до Державного земельного кадастру площею 3,8194 га

Великодедеркальська сільська рада Шумського району, земельна ділянка розміщена за межами населеного пункту

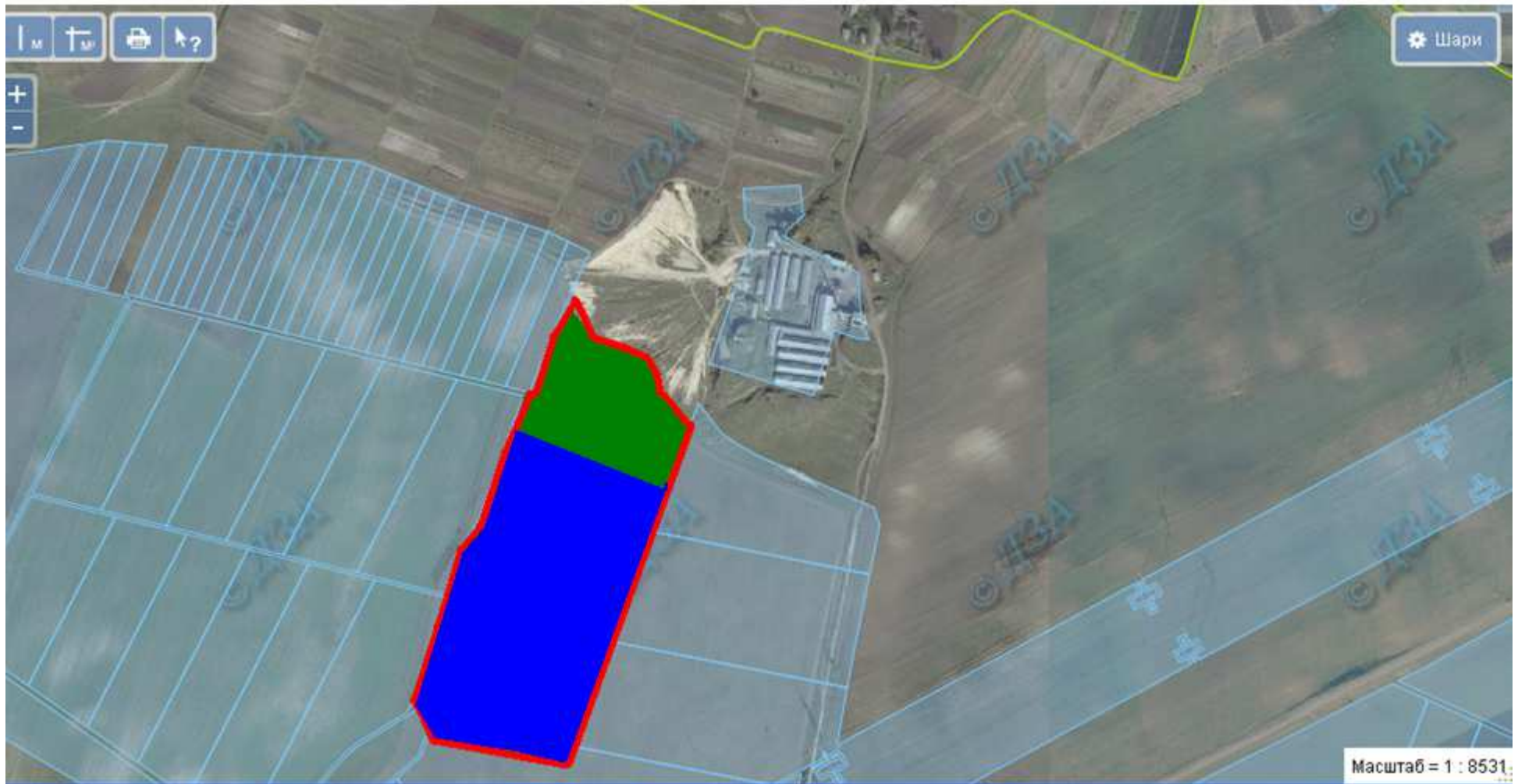
6125881800:01:001:1310





 місце розміщення земельної ділянки, площа земельної ділянки – 0,1844 га
цільове призначення земельної ділянки – для ведення особистого селянського господарства (угіддя – рілля)
земельна ділянка входить до Великодедеркальської ОТГ

 земельні ділянки, які надано у власність і внесено до Державного земельного кадастру площею 7,0 га

Великодедеркальська сільська рада Шумського району, земельна ділянка розміщена за межами населеного пункту




 земельні ділянки, щодо яких надано дозвіл на розроблення проекту землеустрою щодо відведення у власність учасникам АТО
площа земельної ділянки –2,0 га

 земельні ділянки, які надано у власність і внесено до Державного земельного кадастру площею 5,21 га

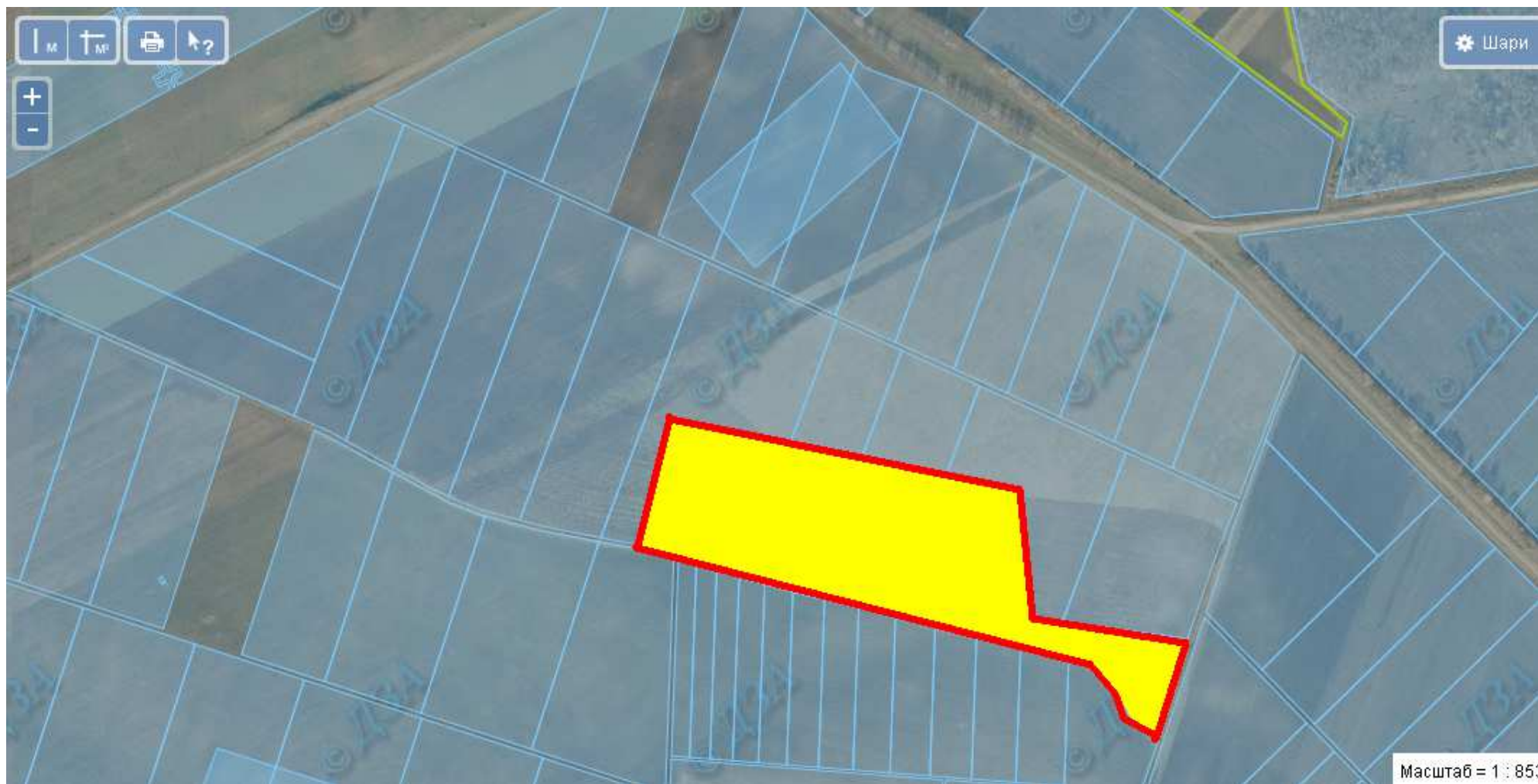
Великодеркальська сільська рада Шумського району, земельна ділянка розміщена за межами населеного пункту



 земельні ділянки, які надано у власність і внесено до Державного земельного кадастру площею 3,4665 га

Великодедеркальська сільська рада Шумського району, земельна ділянка розміщена за межами населеного пункту

6125881800:01:001:1280





- місце розміщення земельної ділянки
- площа земельної ділянки – 6,883 га
- цільове призначення земельної ділянки – для ведення особистого селянського господарства (землі запасу, угіддя –пасовище)
- земельна ділянка входить до Великодедеркальської ОТГ

Великодедеркальська сільська рада Шумського району, земельна ділянка розміщена за межами населеного пункту

6125881800:01:001:1344



 місце розміщення земельної ділянки
площа земельної ділянки – 2,6 га
цільове призначення земельної ділянки – для ведення особистого селянського господарства (землі запасу, угіддя –пасовище)
земельна ділянка входить до Великодедеркальської ОТГ

 земельні ділянки, які надано у власність і внесено до Державного земельного кадастру площею 4,2 га

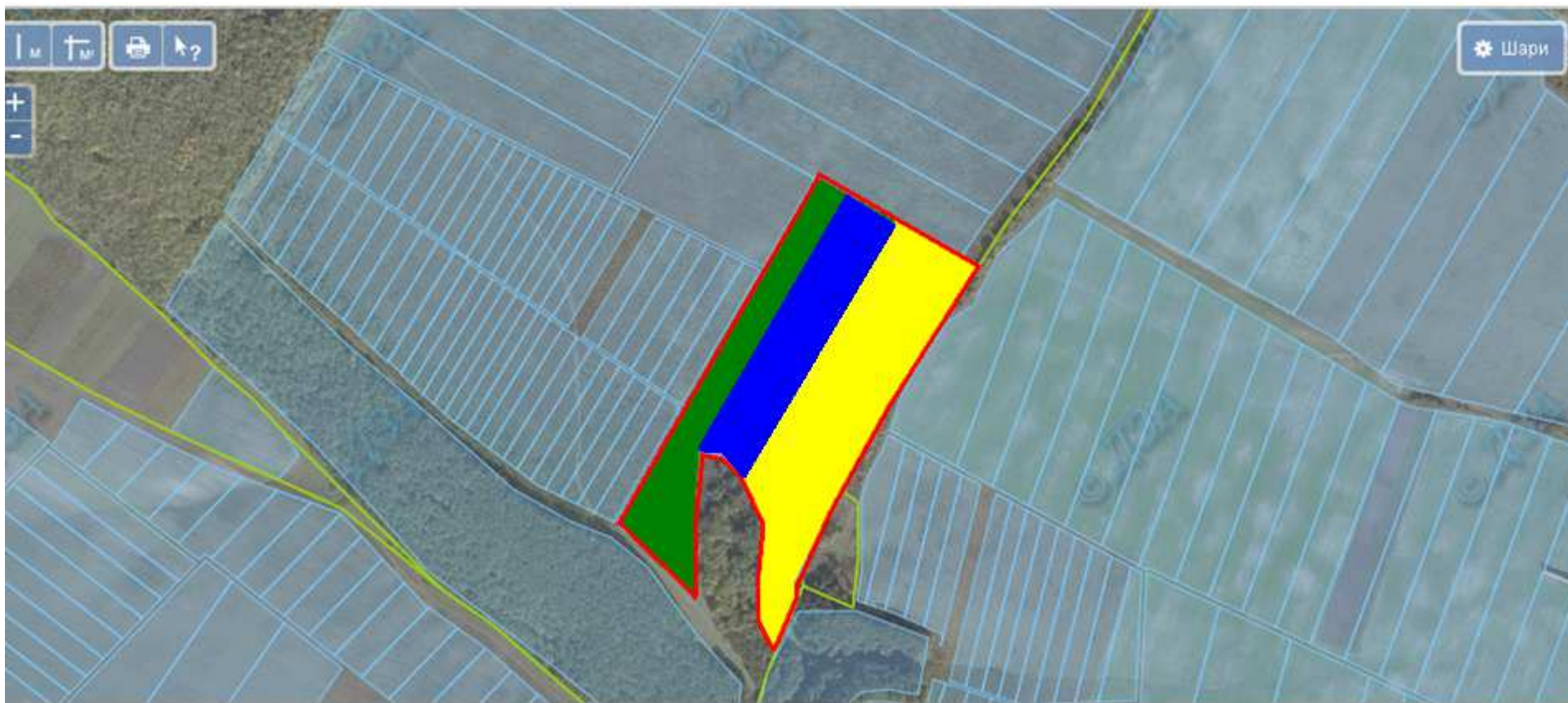
Великодедеркальська сільська рада Шумського району, земельна ділянка розміщена за межами населеного пункту



 земельні ділянки, які надано у власність і внесено до Державного земельного кадастру площею 2,0 га

Тилявська сільська рада Шумського району, земельна ділянка розміщена за межами населеного пункту

6125888400:01:001:1423



- місце розміщення земельної ділянки
площа земельної ділянки – 3,4836 га
цільове призначення земельної ділянки – для ведення особистого селянського господарства (угіддя – рілля)
земельна ділянка входить до Шумської ОТГ

- земельні ділянки, щодо яких надано дозвіл на розроблення проекту землеустрою щодо відведення у власність учасникам АТО
площею 1,7417 га

- земельні ділянки, які надано у власність і внесено до Державного земельного кадастру площею 1,7417 га

Тиливська сільська рада Шумського району, земельна ділянка розміщена за межами населеного пункту





■ земельні ділянки, які надано у власність і внесено до Державного земельного кадастру площею 7,55 га

Підгасцька сільська рада Шумського району, земельна ділянка розміщена за межами населеного пункту

6125885900:01:001:0587






 місце розміщення земельної ділянки, площа земельної ділянки – 37,7338 га
цільове призначення земельної ділянки – для ведення особистого селянського господарства (угіддя – рілля)

 земельні ділянки, які надано у власність і внесено до Державного земельного кадастру площею 9,2662 га

Підгасцька сільська рада Шумського району, земельна ділянка розміщена за межами населеного пункту


6125885900:01:001:0581



-  місце розміщення земельної ділянки, цільове призначення земельної ділянки – для ведення особистого селянського господарства (угіддя – рілля)
площа земельної ділянки – 3,6124 га
-  земельні ділянки, щодо яких надано дозвіл на розроблення проекту землеустрою щодо відведення у власність учасникам АТО
площею 1,8062 га
-  земельні ділянки, які надано у власність і внесено до Державного земельного кадастру площею 12,6434 га

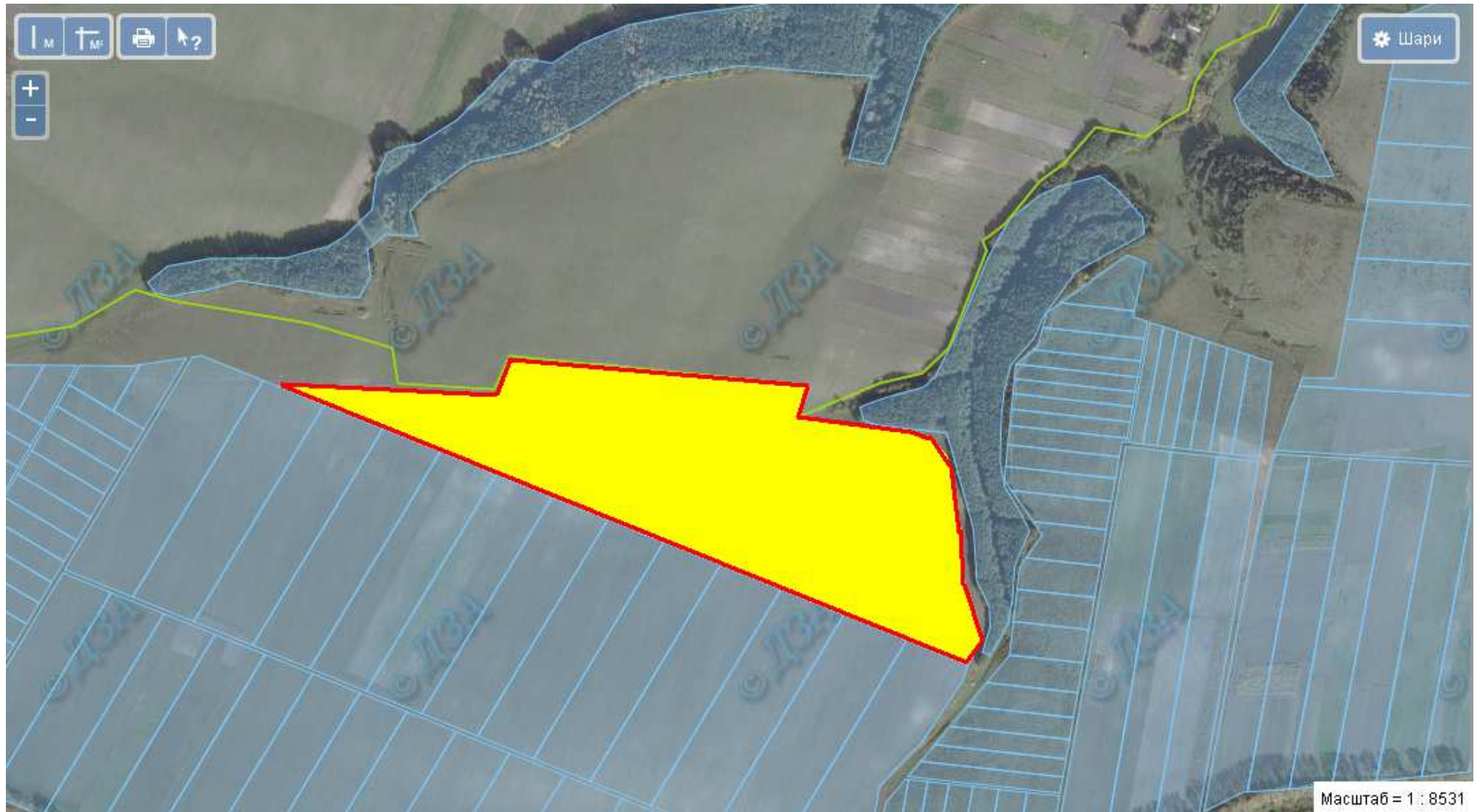
Людвигенська сільська рада Шумського району, земельна ділянка розміщена за межами населеного пункту




 земельні ділянки, які надано у власність і внесено до Державного земельного кадастру площею 5,74 га

Людвигенська сільська рада Шумського району, земельна ділянка розміщена за межами населеного пункту

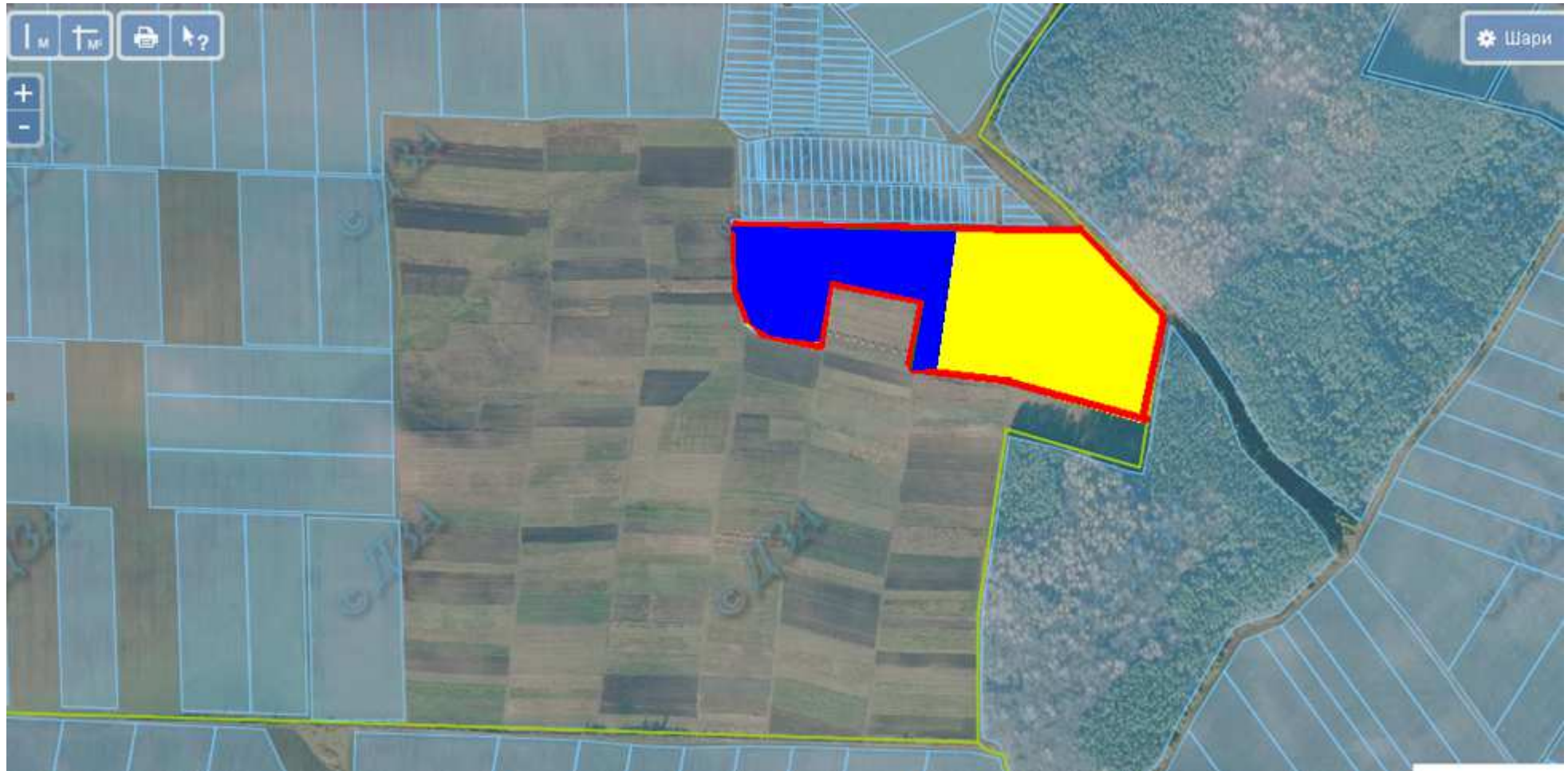
6125885100:01:001:1201





-  місце розміщення земельної ділянки
площа земельної ділянки – 11,3200 га
цільове призначення земельної ділянки – для ведення особистого селянського господарства (угіддя – рілля)

Потуторівська сільська рада Шумського району, земельна ділянка розміщена за межами населеного пункту

6125886300:01:001:1066




 місце розміщення земельної ділянки
площа земельної ділянки – 3,6500 га
цільове призначення земельної ділянки – для ведення особистого селянського господарства (угіддя – рілля)
земельна ділянка входить до Шумської ОТГ

 земельні ділянки, які надано у власність і внесено до Державного земельного кадастру площею 2,0 га

Радосівська сільська рада Шумського району, земельна ділянка розміщена за межами населеного пункту

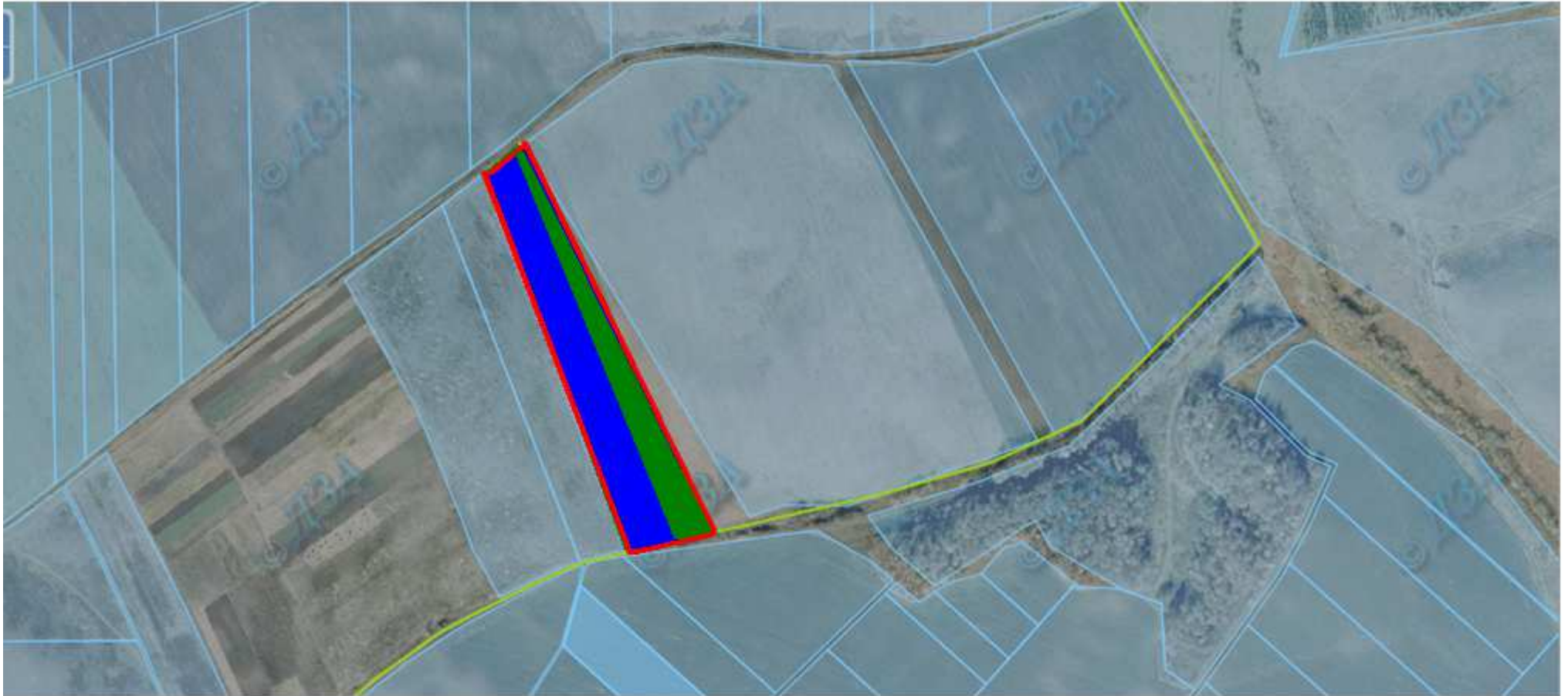
6125886500:01:001:0320





 місце розміщення земельної ділянки
площа земельної ділянки – 3,975 га
цільове призначення земельної ділянки – для ведення особистого селянського господарства (угіддя – рілля)
земельна ділянка входить до Великодедеркальської ОТГ

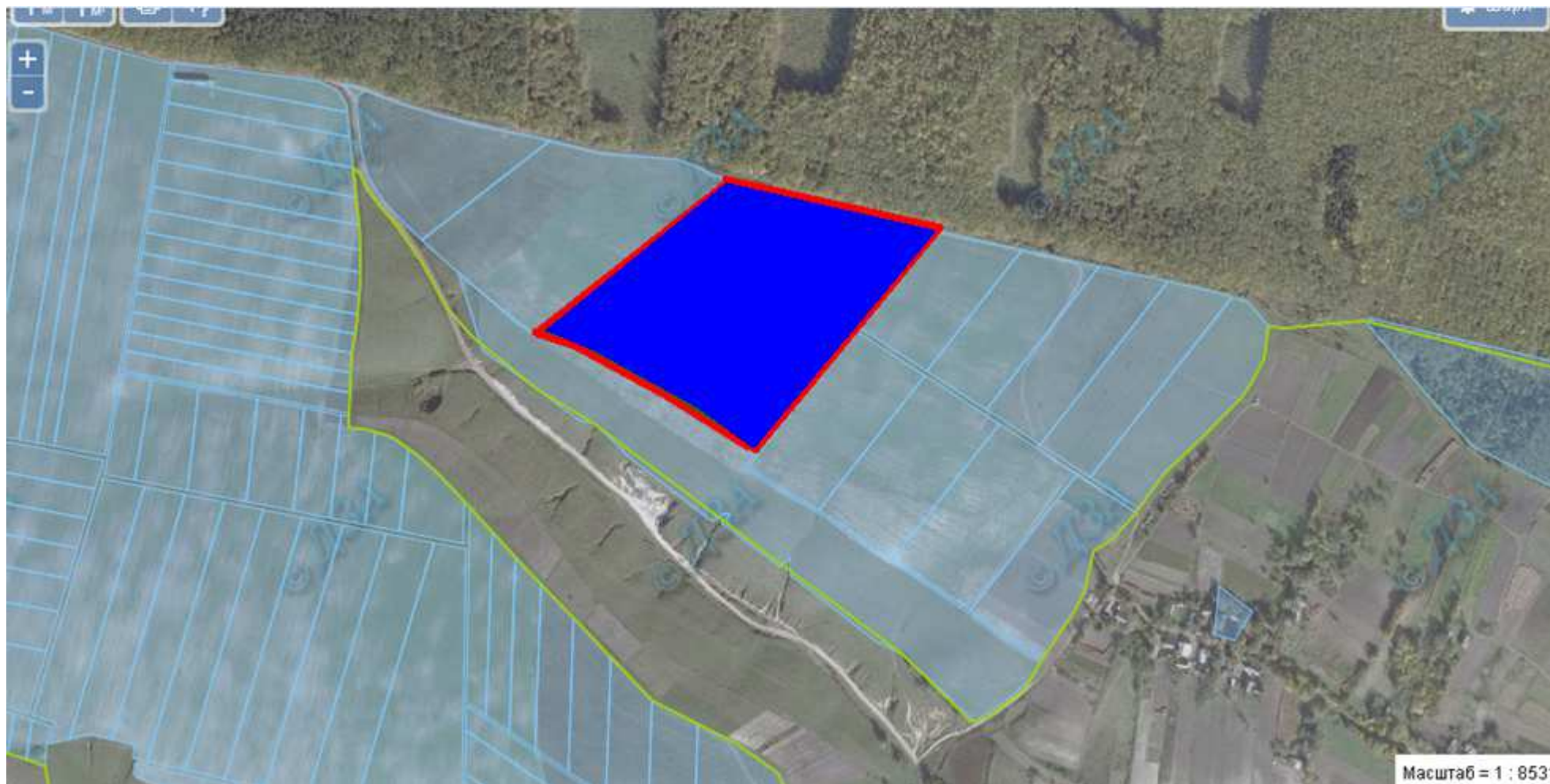
 земельні ділянки, які надано у власність і внесено до Державного земельного кадастру площею 2,0 га


Радосівська сільська рада Шумського району, земельна ділянка розміщена за межами населеного пункту



-  земельні ділянки, які надано у власність і внесено до Державного земельного кадастру площею 2,0 га
-  земельні ділянки, щодо яких надано дозвіл на розроблення проекту землеустрою щодо відведення у власність учасникам АТО
площа земельної ділянки – 1,0 га
цільове призначення земельної ділянки – для ведення особистого селянського господарства (угіддя – рілля)
земельна ділянка входить до Великодедеркальської ОТГ


Соснівська сільська рада Шумського району, земельна ділянка розміщена за межами населеного пункту



 земельні ділянки, які надано у власність і внесено до Державного земельного кадастру площею 5,9925 га


Соснівська сільська рада Шумського району, земельна ділянка розміщена за межами населеного пункту



 земельні ділянки, які надано у власність і внесено до Державного земельного кадастру площею 4,9875 га

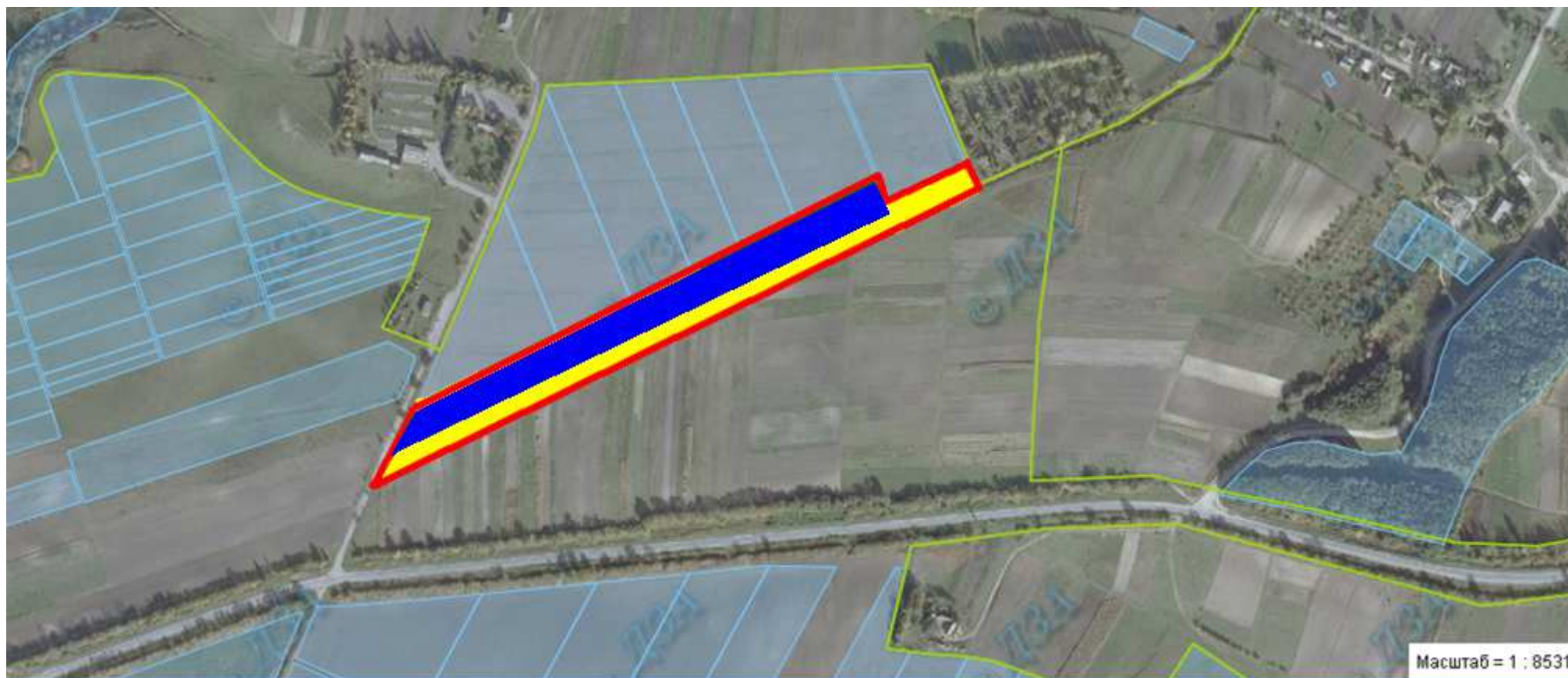
Соснівська сільська рада Шумського району, земельна ділянка розміщена за межами населеного пункту




 земельні ділянки, які надано у власність і внесено до Державного земельного кадастру площею 2,8215 га

Соснівська сільська рада Шумського району, земельна ділянка розміщена за межами населеного пункту

6125887200:01:001:1562



 місце розміщення земельної ділянки, площа земельної ділянки – 0,8 га
цільове призначення земельної ділянки – для ведення особистого селянського господарства (угіддя – рілля)
земельна ділянка входить до Шумської ОТГ

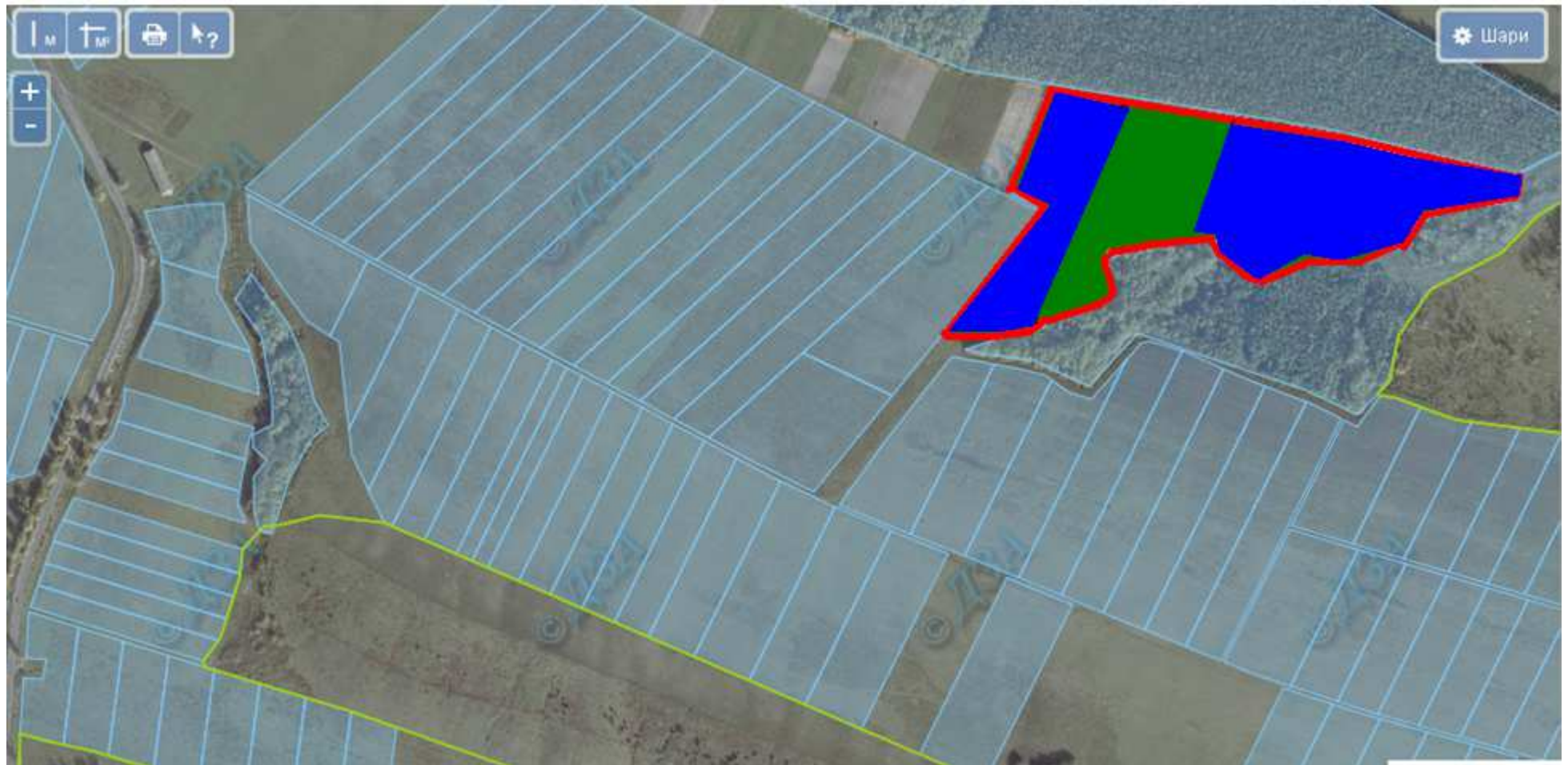
 земельні ділянки, які надано у власність і внесено до Державного земельного кадастру площею 2,0 га


Соснівська сільська рада Шумського району, земельна ділянка розміщена за межами населеного пункту




- місце розміщення земельної ділянки
- площа земельної ділянки – 1,85 га
- цільове призначення земельної ділянки – для ведення особистого селянського господарства (угіддя – рілля)
- земельна ділянка входить до Шумської ОТГ

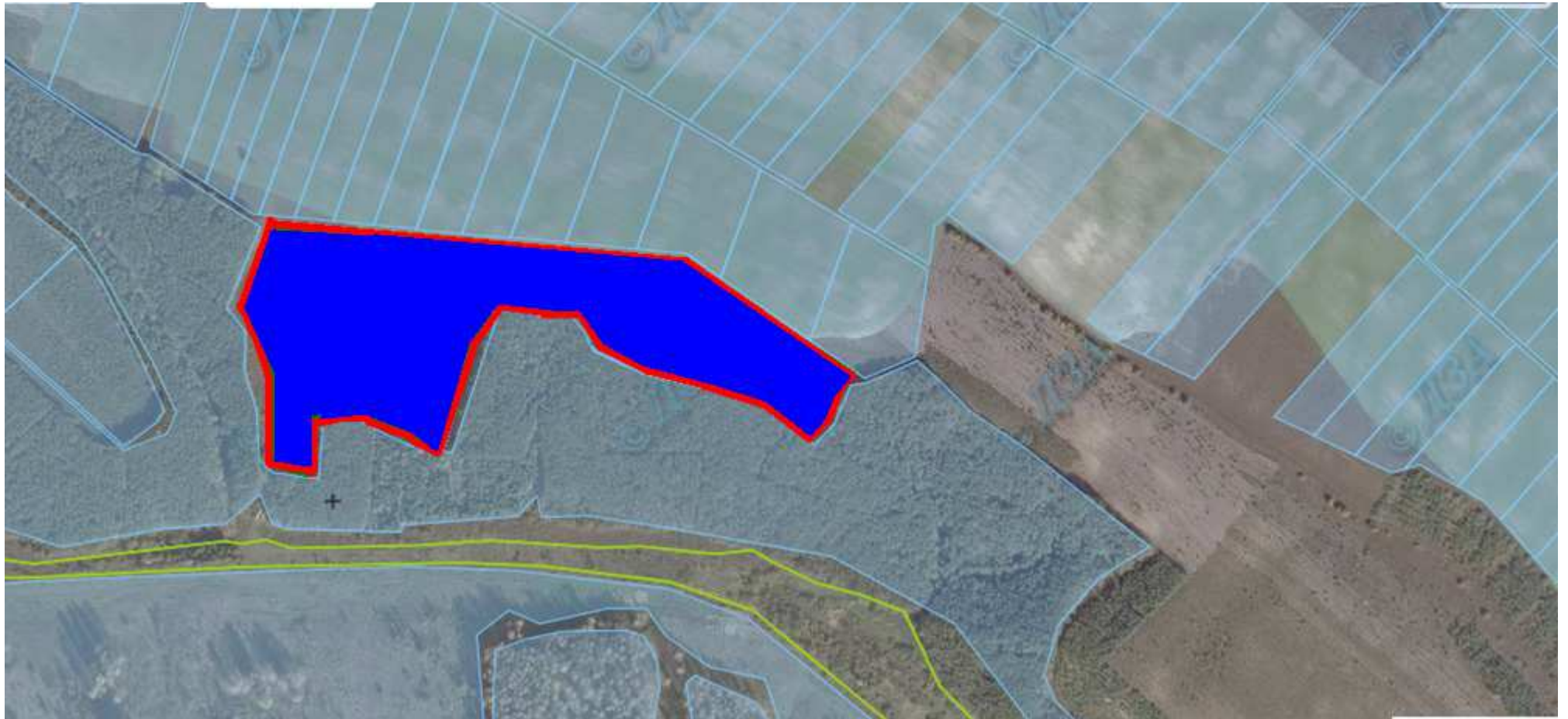
Угорська сільська рада Шумського району, земельна ділянка розміщена за межами населеного пункту




 земельні ділянки, щодо яких надано дозвіл на розроблення проекту землеустрою щодо відведення у власність учасникам АТО
площа земельної ділянки – 1,7025 га

 земельні ділянки, які надано у власність і внесено до Державного земельного кадастру площею 5,1075 га

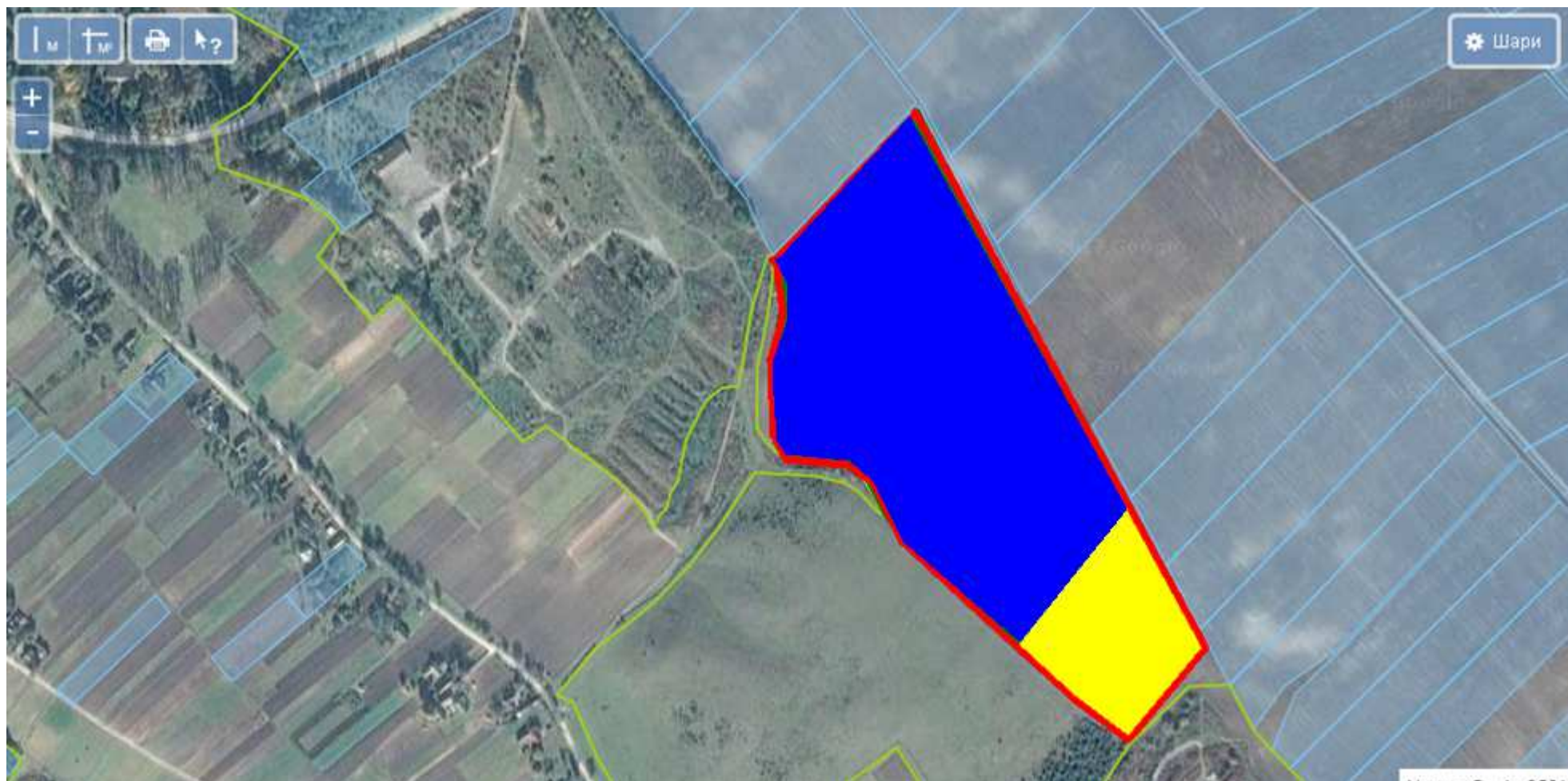
Жолобківська сільська рада Шумського району, земельна ділянка розміщена за межами населеного пункту





 земельні ділянки, які надано у власність і внесено до Державного земельного кадастру площею 8,0810 га

Жолобківська сільська рада Шумського району, земельна ділянка розміщена за межами населеного пункту

6125882800:01:001:0638




 місце розміщення земельної ділянки
площа земельної ділянки – 2,355 га
цільове призначення земельної ділянки – для ведення особистого селянського господарства (угіддя – пасовище)
земельна ділянка входить до Шумської ОТГ

 земельні ділянки, які надано у власність і внесено до Державного земельного кадастру площею 10,4825 га

Стіжоцька сільська рада Шумського району, земельна ділянка розміщена за межами населеного пункту



 земельні ділянки, які надано у власність і внесено до Державного земельного кадастру площею 4,8197 га

Стіжоцька сільська рада Шумського району, земельна ділянка розміщена за межами населеного пункту


6125887500:01:001:0366



- місце розміщення земельної ділянки
- площа земельної ділянки – 1,57 га
- цільове призначення земельної ділянки – для ведення особистого селянського господарства (угіддя – пасовище)
- земельна ділянка входить до Шумської ОТГ

Шкроботівська сільська рада Шумського району, земельна ділянка розміщена за межами населеного пункту



 земельні ділянки, які надано у власність і внесено до Державного земельного кадастру площею 3,8074 га

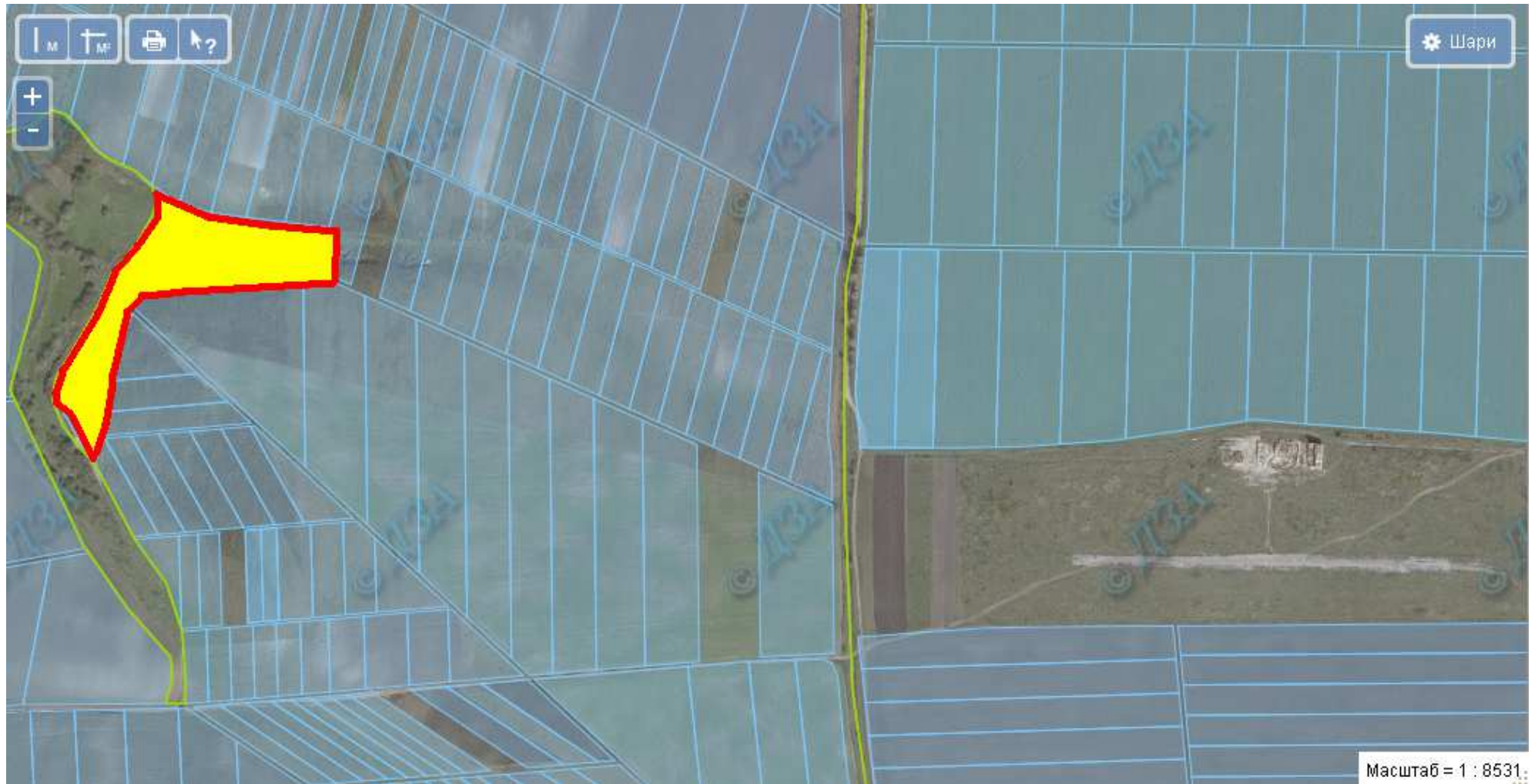
Залісцівська сільська рада Шумського району, земельна ділянка розміщена за межами населеного пункту



- земельні ділянки, щодо яких надано дозвіл на розроблення проекту землеустрою щодо відведення у власність учасникам АТО
площа земельної ділянки – 1,8760 га
цільове призначення земельної ділянки – для ведення особистого селянського господарства (угіддя – рілля)
земельна ділянка входить до Шумської ОТГ

Шумбарська сільська рада Шумського району, земельна ділянка розміщена за межами населеного пункту

6125889500:01:001:1680



- місце розміщення земельної ділянки
- площа земельної ділянки – 2,1860 га
- цільове призначення земельної ділянки – для ведення особистого селянського господарства (угіддя – рілля)
- земельна ділянка входить до Шумської ОТГ

Боложівська сільська рада Шумського району, земельна ділянка розміщена за межами населеного пункту

6125880600:01:001:1153



- земельні ділянки, щодо яких надано дозвіл на розроблення проекту землеустрою щодо відведення у власність учасникам АТО
- площа земельної ділянки – 2,2 га
- цільове призначення земельної ділянки – для ведення особистого селянського господарства (угіддя – сіножаті)
- земельна ділянка входить до Шумської ОТГ