



КОЛЕГІЯ

Головного управління

Держгеокадастру

у Тернопільській області

16 жовтня 2018 року



**Про стан підготовки та проведення
земельних торгів Головним управлінням
Держгеокадастру у Тернопільській області
за I півріччя (8 місяців) 2018 року**

Гага Віталій Володимирович
начальник відділу ринку та оцінки
земель



**Включені до Переліку
земельних ділянок
сільськогосподарського
призначення державної
власності для подальшого
продажу їх права оренди на
земельних торгах з початку
продажу**

Про стан підготовки та проведення земельних торгів Головним управлінням Держгеокадастру у Тернопільській області за I півріччя (8 місяців) 2018 року

Гагуа Віталій Володимирович,
начальник відділу ринку та оцінки земель

№ з/п	Адміністративно-територіальна одиниця (район)	Земельні ділянки	Площа
		к-сть	га
1	2	3	4
1	Бережанський	8	55,5726
2	Борщівський	9	47,0311
3	Бучацький	52	619,4571
4	Гусятинський	13	153,2010
5	Заліщицький	11	125,5043
6	Збаразький	10	67,8063
7	Зборівський	17	206,4181
8	Козівський	8	76,7540
9	Кременецький	4	56,1398
10	Лановецький	9	64,3462
11	Монастириський	3	38,7283
12	Підволочиський	0	0,0000
13	Підгаєцький	5	23,3648
14	Теребовлянський	5	48,2590
15	Тернопільський	3	24,3584
16	Чортківський	7	100,8576
17	Шумський	17	135,3587
ВСЬОГО		181	1843,1573



**Поступлення коштів у
місцеві бюджети за рахунок
оплати річної орендної
плати протягом першого
півріччя (8 місяців) 2018
року**

Про стан підготовки та проведення земельних торгів Головним управлінням Держгеокадастру у Тернопільській області за I півріччя (8 місяців) 2018 року

Гагуа Віталій Володимирович,
начальник відділу ринку та оцінки земель

№ з/п	Адміністративно-територіальна одиниця (район)	Поступило коштів (тис.грн.)
1	2	3
1	Бережанський	419,77
2	Борщівський	148,71
3	Бучацький	0,00
4	Гусятинський	2413,09
5	Заліщицький	132,93
6	Збаразький	230,92
7	Зборівський	26,62
8	Козівський	114,04
9	Кременецький	960,42
10	Лановецький	172,12
11	Монастириський	93,87
12	Підволочиський	725,94
13	Підгаєцький	114,17
14	Теребовлянський	118,91
15	Тернопільський	0,00
16	Чортківський	137,44
17	Шумський	98,61
ВСЬОГО		5907,56



**Про стан виконання доручення Держгеокадастру
від 11.07.2018 №22-28-0.19-7632/2-18 стосовно
здійснення представництва інтересів держави в
адміністративних та господарських судах з метою
усунення порушень вимог земельного
законодавства, та про виконання наказу
Держгеокадастру від 27.07.2018 №109 щодо
здійснення контролю за справлянням надходжень
до бюджету коштів за кодами бюджетної
класифікації 21081100, 21110000, 24062200**

Кукурудза Андрій Євгенович, заступник начальника управління – начальник відділу здійснення державного контролю за додержанням земельного законодавства та оперативного реагування управління з контролю за використанням та охороною земель

Кащишин Оксана Омелянівна, в.о.начальника юридичного управління



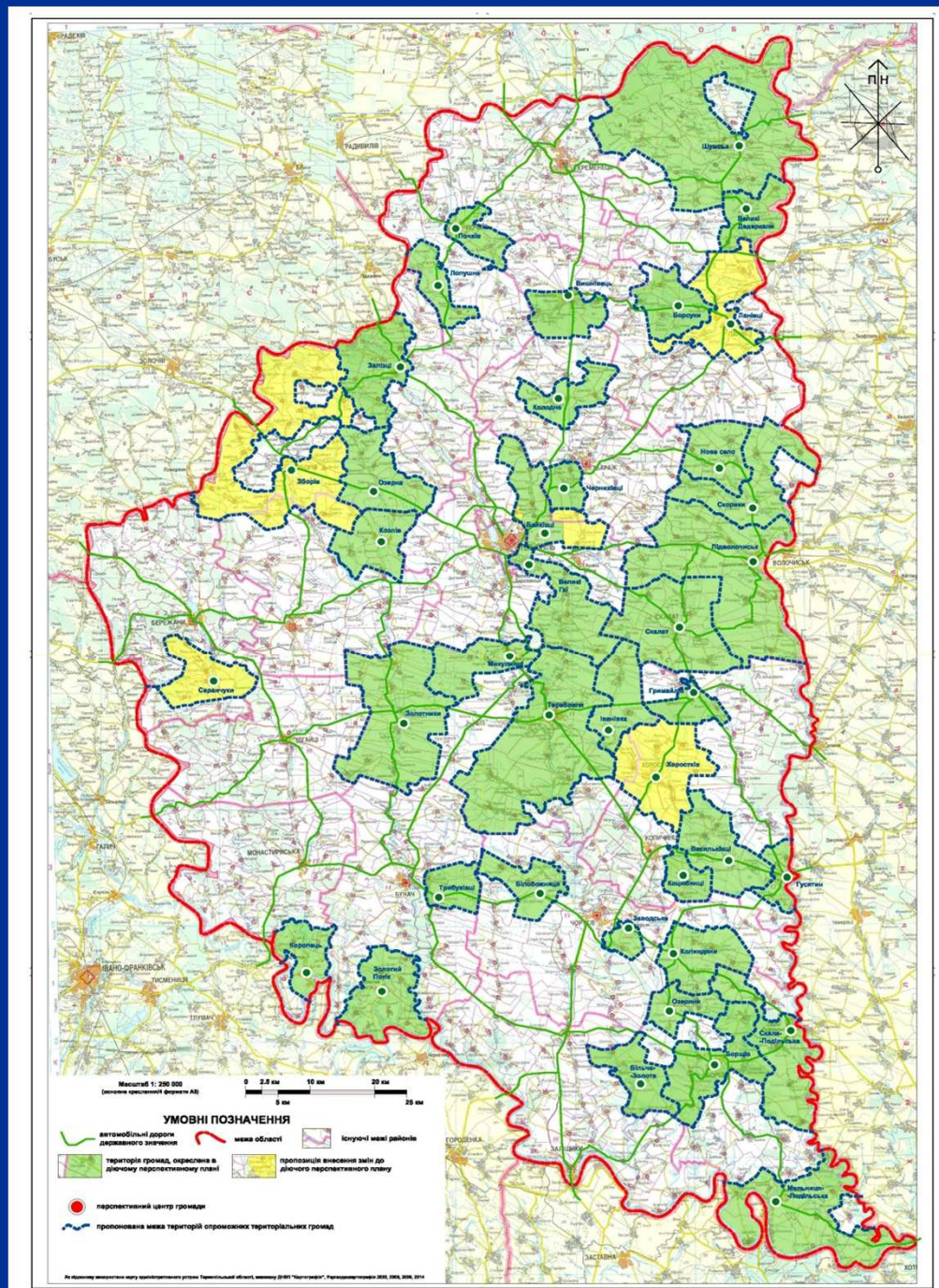
**Про стан виконання розпорядження
Кабінету Міністрів України від 31.01.2018
№60-р щодо передачі земельних ділянок
сільськогосподарського призначення
державної власності у комунальну
власність об'єднаних
територіальних громад**

Малінський Олег Романович,
начальник управління землеустрою та
охорони земель

Об'єднані територіальні громади Тернопільської області

Про стан підготовки та виконання розпорядження Кабінету Міністрів України від 31.01.2018 № 60-р щодо передачі земельних ділянок сільськогосподарського призначення державної власності у комунальну власність об'єднаних територіальних громад

Малінський Олег Романович
начальник управління землеустрою та охорони земель





Про стан підготовки та виконання розпорядження Кабінету Міністрів України від 31.01.2018 № 60-р щодо передачі земельних ділянок сільськогосподарського призначення державної власності у комунальну власність об'єднаних територіальних громад

Малінський Олег Романович
начальник управління землеустрою та охорони земель

Передача земель у комунальну власність територіальних громад

№ з/п	Адміністративно-територіальна одиниця	Назва об'єднаної територіальної громади	Кількість	Площа, га
1	2	3	4	5
1	Бережанський район	Саранчуківська сільська ОТГ	56	365,2598
2	Борщівський район	Більче-Золотецька сільська ОТГ	116	1019,6131
3		Борщівська міська ОТГ	148	1360,1974
4		Мельнице-Подільська селищна ОТГ	186	1188,6148
5		Озерянська сільська ОТГ	36	275,7726
6		Скала-Подільська селищна ОТГ	117	953,0448
7		Бучацький район	Золотопотіцька селищна ОТГ	202
8	Трибухівська сільська ОТГ		113	576,0908
9	Гусятинський район	Хоростківська міська ОТГ	206	1400,0347
10		Васильковецька сільська ОТГ	120	883,3652
11		Гримайнівська селищна ОТГ	40	245,0566
12		Гусятинська селищна ОТГ	42	189,9783
13		Ковдобинська сільська ОТГ	40	172,282
14		Вишнівська селищна ОТГ	80	604,6001
15	Збаразький район	Колодненська сільська ОТГ	53	655,0281
16		Черніківська сільська ОТГ	46	166,5542
17	Зборівський район	Залозецька селищна ОТГ	102	1094,3855
18		Озерянська сільська ОТГ	124	955,5634
19		Зборівська міська ОТГ	378	3166,4472
20	Козівський район	Козлівська селищна ОТГ	59	372,0434
21	Кременецький район	Лопушненська сільська ОТГ	38	346,2536
22		Почаївська міська ОТГ	43	286,9686
23	Лановецький район	Лановецька міська ОТГ	134	993,3465
24	Монастирський район	Коропецька селищна ОТГ	27	229,7118
25	Підволочиський район	Новосільська сільська ОТГ	35	214,4188
26		Підволочиська селищна ОТГ	368	1776,0297
27		Скориківська сільська ОТГ	124	909,1372
28	Тернопільський район	Байковецька сільська ОТГ	65	354,4376
29		Великогаївська сільська ОТГ	139	1584,0827
30	Чортківський район	Білобожницька сільська ОТГ	29	282,9589
31		Заводська селищна ОТГ	17	111,7245
32		Коліндіанська сільська ОТГ	99	788,3972
33	Шумський район	Великодедерецька сільська ОТГ	113	862,9021
ВСЬОГО ПО ОБЛАСТІ			3495	25564,6471



Про стан підготовки та виконання розпорядження Кабінету Міністрів України від 31.01.2018 № 60-р щодо передачі земельних ділянок сільськогосподарського призначення державної власності у комунальну власність об'єднаних територіальних громад

Малінський Олег Романович
начальник управління землеустрою та охорони земель

Стан передачі земель ОТГ



По Україні



В області





Про стан надання Головним управлінням Держгеокадастру у Тернопільській області адміністративних послуг в сфері Державного земельного кадастру

Таванець Станіслав Миколайович
начальник управління державного
земельного кадастру



Про стан надання Головним управлінням Держгеокадастру у Тернопільській області адміністративних послуг в сфері Державного земельного кадастру

Таванець Станіслав Миколайович
начальник управління державного земельного кадастру

**Інформація про здійснення
державної реєстрації
земельних ділянок на території
Тернопільської області станом
на 14.09.2018 р.**

№ п/п	Район	Подано заяв про державну реєстрацію земельної ділянки	Опрацьовано заяв про державну реєстрацію земельної ділянки	З НИХ	
				зареєстровано земельних ділянок	надано відмов у реєстрації земельної ділянки
1	2	3	4	5	6
1	БЕРЕЖАНСЬКИЙ	2640	2580	2212	368
2	БОРЩІВСЬКИЙ	2754	2731	2610	121
3	БУЧАЦЬКИЙ	2193	2135	1934	201
4	ГУСЯТИНСЬКИЙ	2146	2002	1814	188
5	ЗАЛЩИЦЬКИЙ	2616	2458	2282	176
6	ЗБАРАЗЬКИЙ	3667	3561	3051	510
7	ЗБОРІВСЬКИЙ	2000	1980	1829	151
8	КОЗІВСЬКИЙ	2672	2672	2518	154
9	КРЕМЕНЕЦЬКИЙ	2761	2749	2619	130
10	ЛАНОВЕЦЬКИЙ	1495	1463	1295	168
11	МОНАСТИРСЬКИЙ	1855	1854	1118	736
12	ПІДВОЛОЧИСЬКИЙ	1409	1394	1280	114
13	ПІДГАСЦЬКИЙ	466	450	391	59
14	ТЕРЕБОВЛЯНСЬКИЙ	2571	2540	2383	157
15	ТЕРНОПІЛЬ	1045	1022	843	287
16	ТЕРНОПІЛЬСЬКИЙ	3708	3100	2354	638
17	ЧОРТКІВСЬКИЙ	1823	1811	1566	245
18	ШУМСЬКИЙ	1271	1160	1064	96
	ВСЬОГО	39092	37662	33163	4499



Про стан надання Головним управлінням Держгеокадастру у Тернопільській області адміністративних послуг в сфері Державного земельного кадастру

Таванець Станіслав Миколайович
начальник управління державного земельного кадастру

Інформація про кількість зареєстрованих земельних ділянок онлайн на території Тернопільської області станом на 14.09.2018 р.

№ п/п	Назва району/міста	Сформовано заяв сертифікованими інженерами-землевпорядниками	Прийнято рішення ДКР, у т.ч.:			% гр.6 до гр.4
			всього	про реєстрацію зем. ділянок	про відмову у реєстрації зем. ділянок	
1	2	3	4	5	6	7
1	Бережанський	493	478	379	99	21
2	Борщівський	660	660	597	63	10
3	Бучацький	614	604	504	100	17
4	Гусятинський	701	701	633	68	10
5	Заліщицький	39	39	33	6	15
6	Збаразький	192	187	111	76	41
7	Зборівський	744	742	674	68	9
8	Козівський	220	217	199	18	8
9	Кременецький	1393	1393	1309	84	6
10	Лановецький	185	185	171	14	8
11	Монастириський	67	67	58	9	13
12	Підволочиський	406	406	372	34	8
13	Підгаєцький	164	158	123	35	22
14	Теребовлянський	540	532	509	23	4
15	Тернопіль	580	530	345	185	35
16	Тернопільський	1442	1440	1242	198	14
17	Чортківський	132	129	111	18	14
18	Шумський	163	163	133	30	18
	ВСЬОГО	8735	8631	7503	1128	13



Про стан надання Головним управлінням Держгеокадастру у Тернопільській області адміністративних послуг в сфері Державного земельного кадастру

Таванець Станіслав Миколайович
начальник управління державного земельного кадастру

Надання витягів з Державного
земельного кадастру
в розрізі структурних підрозділів ГУ
ДГК у Тернопільській області станом
на 14.09.2018 р.

№ п/п	Район	Подано заяв про надання відомостей з ДЗК у формі витягів про земельну ділянку	Опрацьовано заяв про надання відомостей з ДЗК у формі витягів про земельну ділянку
1	2	3	4
1	БЕРЕЖАНСЬКИЙ	953	953
2	БОРЩІВСЬКИЙ	2020	2020
3	БУЧАЦЬКИЙ	1204	1204
4	ГУСЯТИНСЬКИЙ	1336	1336
5	ЗАЛЩИЦЬКИЙ	1189	1189
6	ЗБАРАЗЬКИЙ	1635	1635
7	ЗБОРІВСЬКИЙ	1148	1148
8	КОЗІВСЬКИЙ	1111	1111
9	КРЕМЕНЕЦЬКИЙ	1394	1394
10	ЛАНОВЕЦЬКИЙ	1044	1044
11	МОНАСТИРИСЬКИЙ	1333	1327
12	ПІДВОЛОЧИСЬКИЙ	1257	1257
13	ПІДГАЄЦЬКИЙ	615	615
14	ТЕРЕБОВЛЯНСЬКИЙ	1421	1421
15	ТЕРНОПІЛЬ	917	917
16	ТЕРНОПІЛЬСЬКИЙ	2243	2243
17	ЧОРТКІВСЬКИЙ	1367	1367
18	ШУМСЬКИЙ	863	863
	ВСЬОГО	23050	23044



**Про стан виконання робіт
з дообстеження наявності та фізичного
стану пунктів Державної геодезичної
мережі України 1 - 3 класу та результатів
здійснення вибіркової перевірки якості
обстеження пунктів Державної геодезичної
мережі України 1-3 класу**

Комаринська Галина Сергіївна
начальник відділу державного
геодезичного нагляду

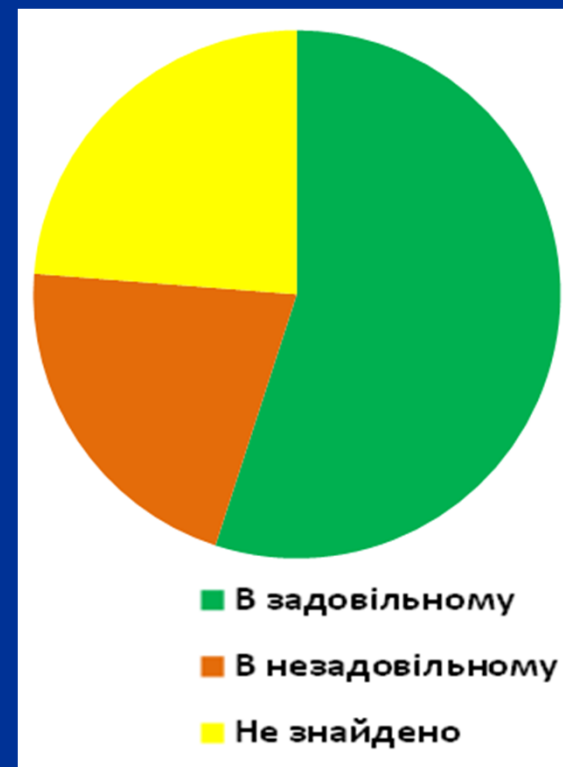


Про стан виконання робіт з дообстеження наявності та фізичного стану пунктів Державної геодезичної мережі України 1 - 3 класу та результатів здійснення вибіркової перевірки якості обстеження пунктів Державної геодезичної мережі України 1-3 класу

Комаринська Галина Сергіївна
начальник відділу державного геодезичного нагляду

Інформація про результати проведення вибіркової перевірки якості обстеження геодезичних пунктів ДГМ України 2-3 класу на території Тернопільської області станом на 04 жовтня 2018 р.

Район області	Загальна кількість обстежених пунктів 2-3 класу	Стан пунктів за результатами перевірки якості обстеження		
		в задовільному стані	в незадовільному стані	не знайдено за наявними координатами
Бережанський	3	1	-	2
Борщівський	7	-	2	5
Бучацький	7	2	1	4
Збаразький	18	15	2	1
Зборівський	5	4	-	1
Козівський	3	2	-	1
Кременецький	10	5	5	-
Лановецький	1	1	-	-
Підгаецький	3	1	2	-
Теребовлянський	11	5	2	4
Тернопільський	5	2	2	1
Чортківський	7	6	1	-
Всього	80	44	17	19



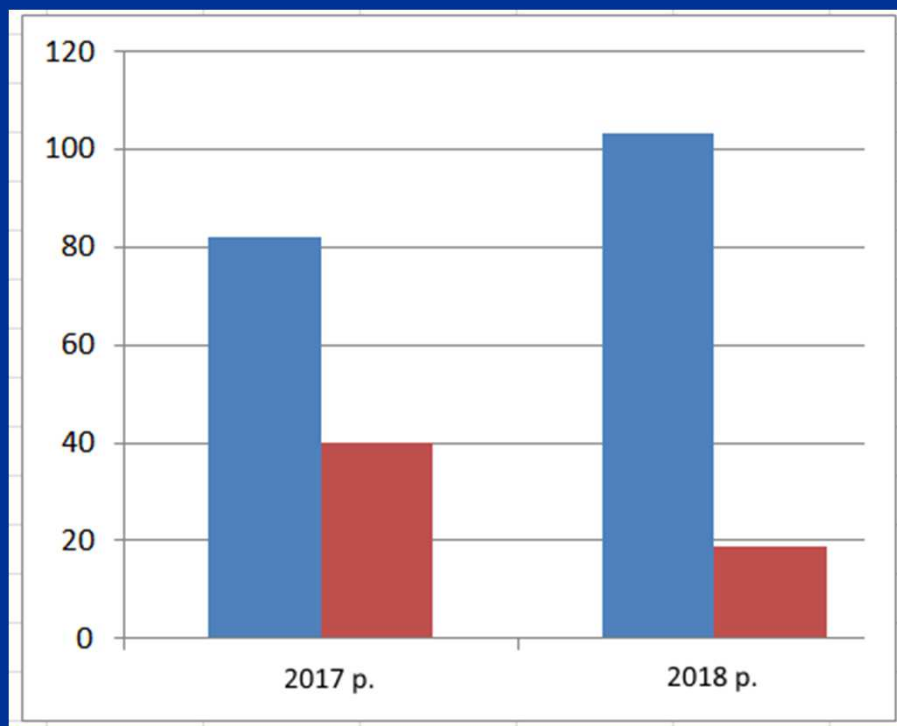


Про стан виконання робіт з дообстеження наявності та фізичного стану пунктів Державної геодезичної мережі України 1 - 3 класу та результатів здійснення вибіркової перевірки якості обстеження пунктів Державної геодезичної мережі України 1-3 класу

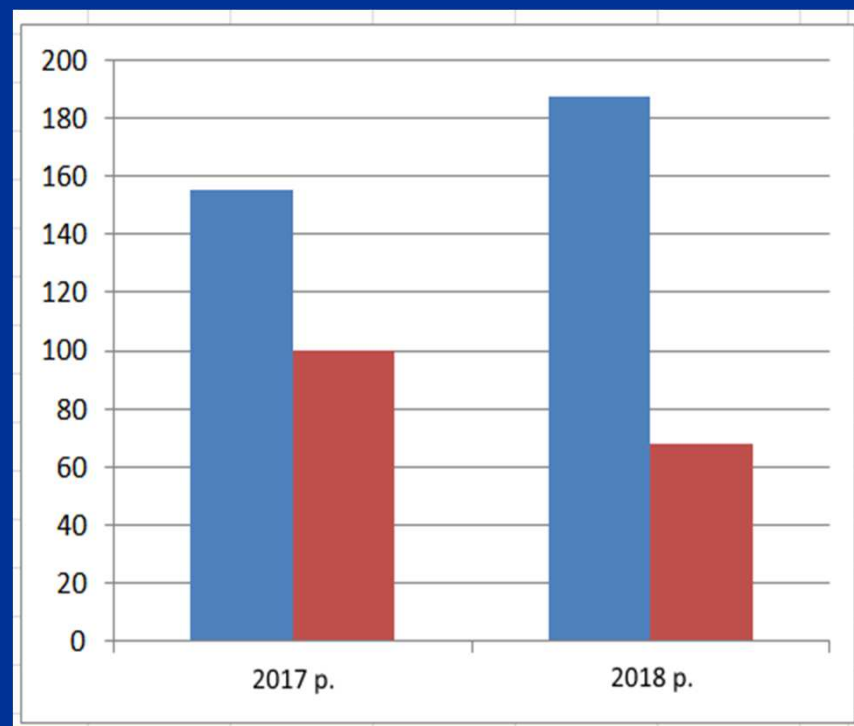
Комаринська Галина Сергіївна
начальник відділу державного геодезичного нагляду

Динаміка кількості знайдених пунктів ДГМ України при їх обстеженні у 2017 р. та перевірці якості їх обстеження у 2018 р.

Пункти 2 класу



Пункти 3 класу



Пункти ДГМ України 1 класу всі знайдені при обстеженні в 2016 р.

■ Знайдено
■ Не знайдено



**Про координацію роботи
державних підприємств, що належать
до сфери управління Держгеокадастру,
та стан оформлення прав на об'єкти
нерухомого майна**

Кузь Іван Іванович
начальник Головного управління



**ДП "Тернопільський науково-дослідний
та проектний інститут землеустрою"**



**Тернопільська регіональна філія ДП
"Центр державного земельного
кадастру"**



Про стан забезпечення земельними ділянками учасників АТО

Безкоровайний Зіновій Григорович
*начальник відділу розпорядження землями
сільськогосподарського призначення
управління землеустрою та охорони
земель*



Про стан забезпечення земельними ділянками учасників АТО

Безкорвайний Зіновій Григорович
начальник відділу розпорядження землями сільськогосподарського
призначення управління землеустрою та охорони земель

Надання дозволів на
розроблення проектів
землеустрою учасникам
АТО

№ з/п	Назва району	Подано заяв на отримання земельних ділянок, шт			Надано дозволів на розроблення проектів землеустрою, шт		
		ГУ	з них за 8 місяців 2018	ОМС	ГУ	з них за 8 місяців 2018	ОМС
А	Б	1	2	3	4	5	6
1	Бережанський	337	170	99	269	149	71
2	Борщівський	431	71	106	315	28	88
3	Бучацький	397	193	75	285	119	73
4	Гусятинський	411	143	154	285	94	154
5	Заліщицький	244	40	108	170	35	80
6	Збаразький	566	152	64	327	111	64
7	Зборівський	656	197	220	378	72	185
8	Козівський	299	74	60	219	57	60
9	Кременецький	170	76	272	98	36	211
10	Лановецький	178	70	105	90	26	73
11	Монастирський	114	27	28	97	21	28
12	Підволочиський	262	70	27	188	20	12
13	Підгаєцький	83	44	26	56	39	24
14	Теребовлянський	640	156	50	357	73	50
15	Тернопільський	1687	124	197	1452	27	162
16	Чортківський	297	64	163	240	47	158
17	Шумський	251	55	61	190	42	34
18	м. Тернопіль	970	14	788	834	5	776
Всього по області		7993	1740	2603	5850	1001	2303



Про стан забезпечення земельними ділянками учасників АТО

Безкоровайний Зіновій Григорович
начальник відділу розпорядження землями сільськогосподарського
призначення управління землеустрою та охорони земель

Передача земельних
ділянок у власність
учасникам АТО

№ з/п	Назва району	Надано у власність земельних ділянок, шт					ОМС для ГЖБ
		ГУ	в тому числі			з них за 8 місяців 2018	
			для ІС	для ОСГ	з них за 8 місяців 2018		
А	Б	Г	Д	Е	Ж	З	
1	Бережанський	197	138	78	59	12	13
2	Борщівський	293	115	8	178	25	35
3	Бучацький	177	104	11	73	33	20
4	Гусятинський	204	1	1	203	42	138
5	Заліщицький	134	0	0	134	17	33
6	Збаразький	174	44	8	130	54	3
7	Зборівський	267	36	1	231	29	42
8	Козівський	166	0	0	166	25	0
9	Кременецький	50	15	2	35	17	68
10	Лановецький	74	0	0	74	31	29
11	Монастирський	70	1	0	69	7	0
12	Підволочиський	158	0	0	158	12	1
13	Підгаєцький	15	0	0	15	5	6
14	Теребовлянський	272	25	1	247	64	30
15	Тернопільський	1314	1259	19	55	7	0
16	Чортківський	155	76	17	79	12	116
17	Шумський	146	1	0	145	25	0
18	м.Тернопіль	793	774	21	19	1	691
Всього по області		4659	2589	167	2070	418	1225



Зарезервовані земельні ділянки для передачі учасникам АТО територіальними органами ГУ Держгеокадастру області

№ з/п	Назва району	Зарезервовано земельних ділянок, га			Залишилось вільних земель, га		
		ІЖБ	ОСГ	ІС	Всього	ОСГ	ІС
<i>А</i>	<i>Б</i>	<i>1</i>	<i>2</i>	<i>3</i>	<i>4</i>	<i>5</i>	<i>6</i>
1	Бережанський	12	281	22	76	72	4
2	Борщівський	7	658	15	240	234	5
3	Бучацький	3	428	91	136	102	34
4	Гусятинський	14	662	4	10	6	4
5	Заліщицький	9	427	1	53	52	1
6	Збаразький	8	469	30	12	6	6
7	Зборівський	19	702	99	170	84	86
8	Козівський	4	479	8	14	14	0
9	Кременецький	24	220	16	55	48	7
10	Лановецький	14	334	5	145	143	3
11	Монастириський	0	201	21	75	68	7
12	Підволочиський	0	376	19	86	86	0
13	Підгаєцький	3	189	6	47	47	0
14	Теребовлянський	0	404	4	0	0	0
15	Тернопільський	5	23	209	0	0	0
16	Чортківський	11	399	20	88	88	0
17	Шумський	5	552	29	229	211	18
18	м.Тернопіль	91	0	84	0	0	0
Всього по області		228	6802	683	1435	1262	173



**Про стан заходів щодо запобігання
та виявлення корупції
в Головному управлінні Держгеокадастру
у Тернопільській області**

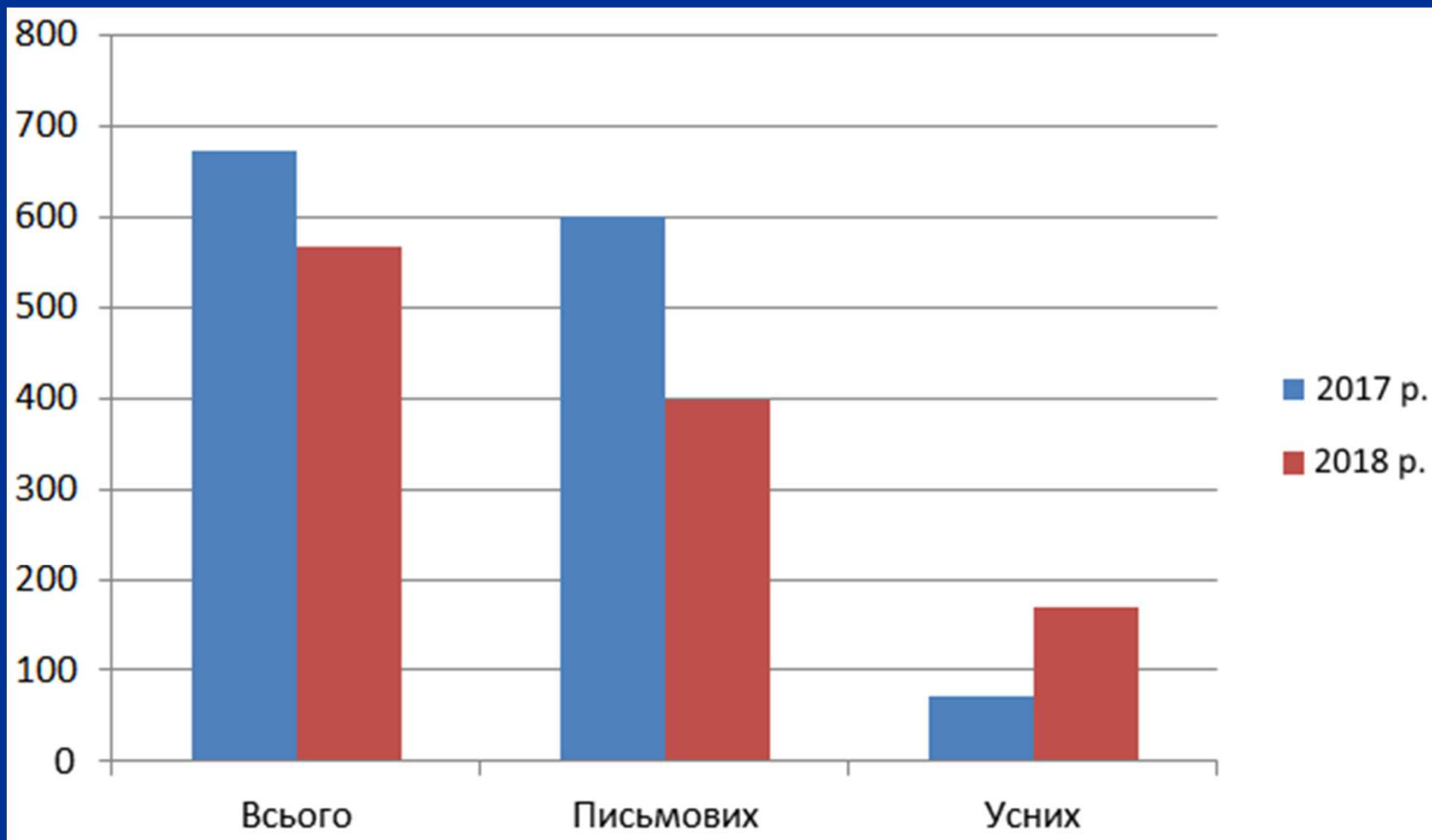
Гурник Лілія Федорівна
завідувач сектору запобігання та
виявлення корупції



**Про стан виконавської дисципліни в
частині дотримання термінів розгляду
звернень громадян і запитів на
публічну інформацію та звернень
і запитів народних депутатів України**

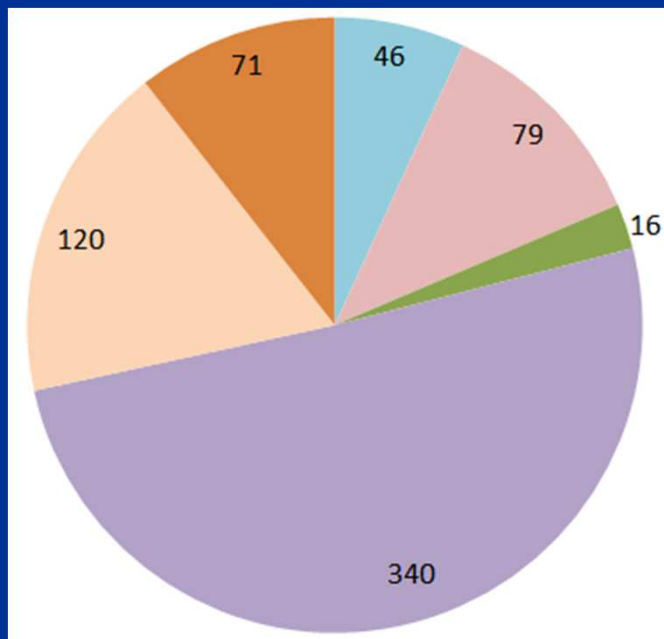
Білецький Віктор Іванович
перший заступник начальника
Головного управління

Кількість опрацьованих звернень у 2018 р. в порівнянні з аналогічним періодом 2017 р.



Звернення, які були опрацьовані у 2017- 2018 рр. в розрізі адресатів

2018 р.



■ За дорученням Держгеокадастру

■ Тернопільської ради та ОДА

■ Інші органи виконавчої влади та місцевого самоврядування

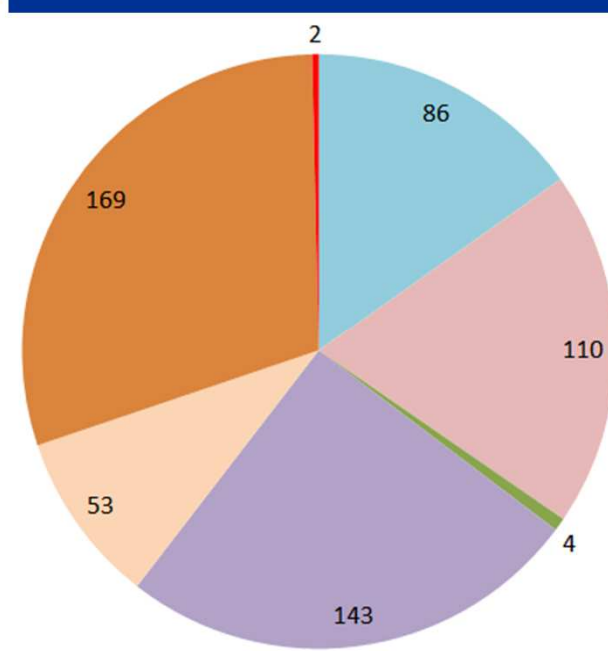
■ Безпосередньо від громадян

■ Від територіальних структурних підрозділів ГУ

■ Від громадян на особистому прийомі

■ Громадські організації

2017 р.





Підведення підсумків розширеного засідання колегії



ДЯКУЄМО ЗА УВАГУ !

Тернопіль – 2018

<http://ternopilaska.land.gov.ua>