



ДЕРЖАВНА СЛУЖБА УКРАЇНИ З ПИТАНЬ ГЕОДЕЗІЇ, КАРТОГРАФІЇ ТА КАДАСТРУ  
ГОЛОВНЕ УПРАВЛІННЯ ДЕРЖГЕОКАДАСТРУ У ТЕРНОПІЛЬСЬКІЙ ОБЛАСТІ  
ВІДДІЛ ДЕРЖГЕОКАДАСТРУ У МОНАСТИРИСЬКОМУ РАЙОНІ

**АЛЬБОМ-АТЛАС**  
**з резервування земельних ділянок для учасників антитерористичної операції на території**  
**Монастирського району Тернопільської області**

2018



**Монастирський район**

**Інформація стосовно забезпечення учасників антитерористичної операції земельними ділянками  
на території Монастириського району  
(станом на 01.08.2018 року)**

№ з/п	Назва адміністративно-територіальної одиниці (сільська (селищна) рада, місто районного значення)	Кількість учасників АТО	Загальна площа зарезервованих земельних ділянок, га	з них		Розташування земельної ділянки на території ОТГ
				для ведення садівництва	для ведення особистого селянського господарства	
1	2	3	4	5	6	7
1	Монастириська міська рада	20	6,6679	6,6679		
2	Коропецька селищна рада	8	4,9558		4,9558*	Коропецька селищна ОТГ***
3	Бертниківська сільська рада	1	3,0471		3,0471	
4	Велеснівська сільська рада	3	19,2454		19,2454	
5	Вербківська сільська рада	1	-			Коропецька селищна ОТГ***
6	Висоцька сільська рада	8	-			
7	Вістряньська сільська рада	3	-			
8	Гончарівка сільська рада	6	2,0000		2,0000*	
9	Горішньослобідська сільська рада	3	2,8336		2,8336	
10	Гориглядівська сільська рада	1	-			
11	Горожанська сільська рада	6	12,0000		12,0000	
12	Гранітненська сільська рада	1	-			
13	Григорівська сільська рада	-	2,6384		2,6384	
14	Доброводівська сільська рада	-	-			
15	Дубенківська сільська рада	2	-			

16	Завадівська сільська рада	5	6,0000		6,0000*	
17	Задарівська сільська рада	-	8,2155		8,2155	
18	Заставецька сільська рада	-	10,0547		10,0547	
19	Ковалівська сільська рада	3	8,9253		8,9253	
20	Комарівська сільська рада	1	-			
21	Красіївська сільська рада	1	-			
22	Криницька сільська рада	-	-			
23	Лазарівська сільська рада	2	12,9313		12,9313	
24	Лядська сільська рада	6	3,8355		3,8355	
25	Олешівська сільська рада	2	-			
26	Підлісняянська сільська рада	1	10,2430		10,2430	
27	Садівська сільська рада	-	-			Коропецька селишна ОТГ***
28	Тростянецька сільська рада	-	16,4004		16,4004	
29	Устя-Зеленська сільська рада	3	50,7914		50,7914	
30	Чехівська сільська рада	1	-			
31	Швейківська сільська рада	2	6,0000		6,0000	
32	Яргорівська сільська рада	-	14,0968		14,0968	
Усього по Монастириському району		89	<b>200,8821</b>	<b>6,6679</b>	<b>194,2142</b>	

\*- на території сільської/ міської ради по зазначених масивах надані дозволи на виготовлення документації землеустрою, щодо відведення/передачі у власність земельних ділянок.

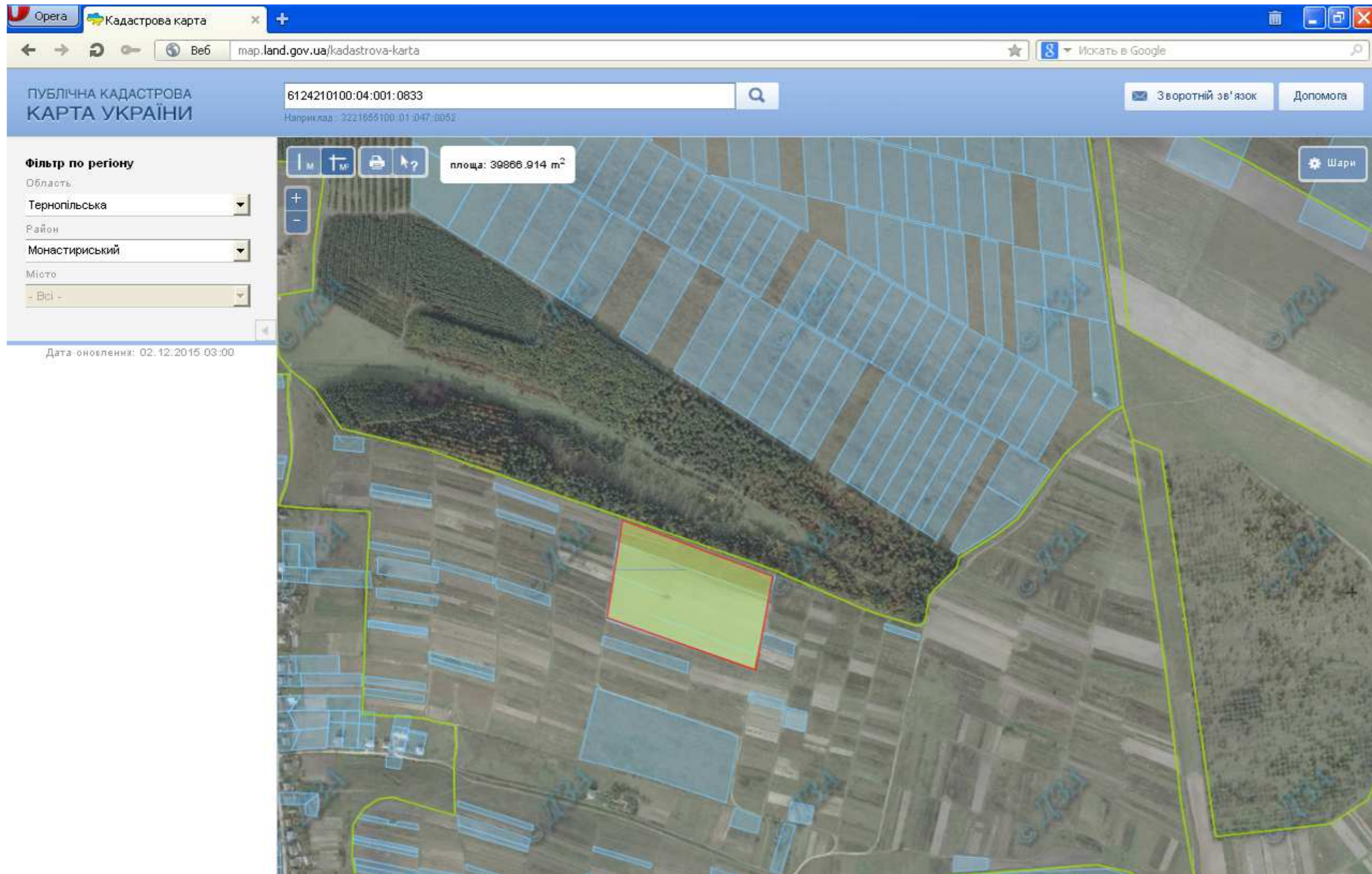
\*\* - розпорядник земель об'єднана територіальна громада.

\*\*\*- земельні ділянки знаходяться на території об'єднаної територіальної громади.(До передачі земельних ділянок сільськогосподарського призначення державної власності у комунальну власність розпорядження землями сільськогосподарського призначення державної власності під час передачі у власність здійснюється за погодженням з об'єднаними територіальними громадами (шляхом прийняття відповідною радою рішення згідно із статтею 26 Закону України "Про місцеве самоврядування в Україні" розпорядження Кабінету Міністрів України від 31.01.2018 № 60-р)).

**Монастирський район Тернопільської області**

**Монастириська міська рада**

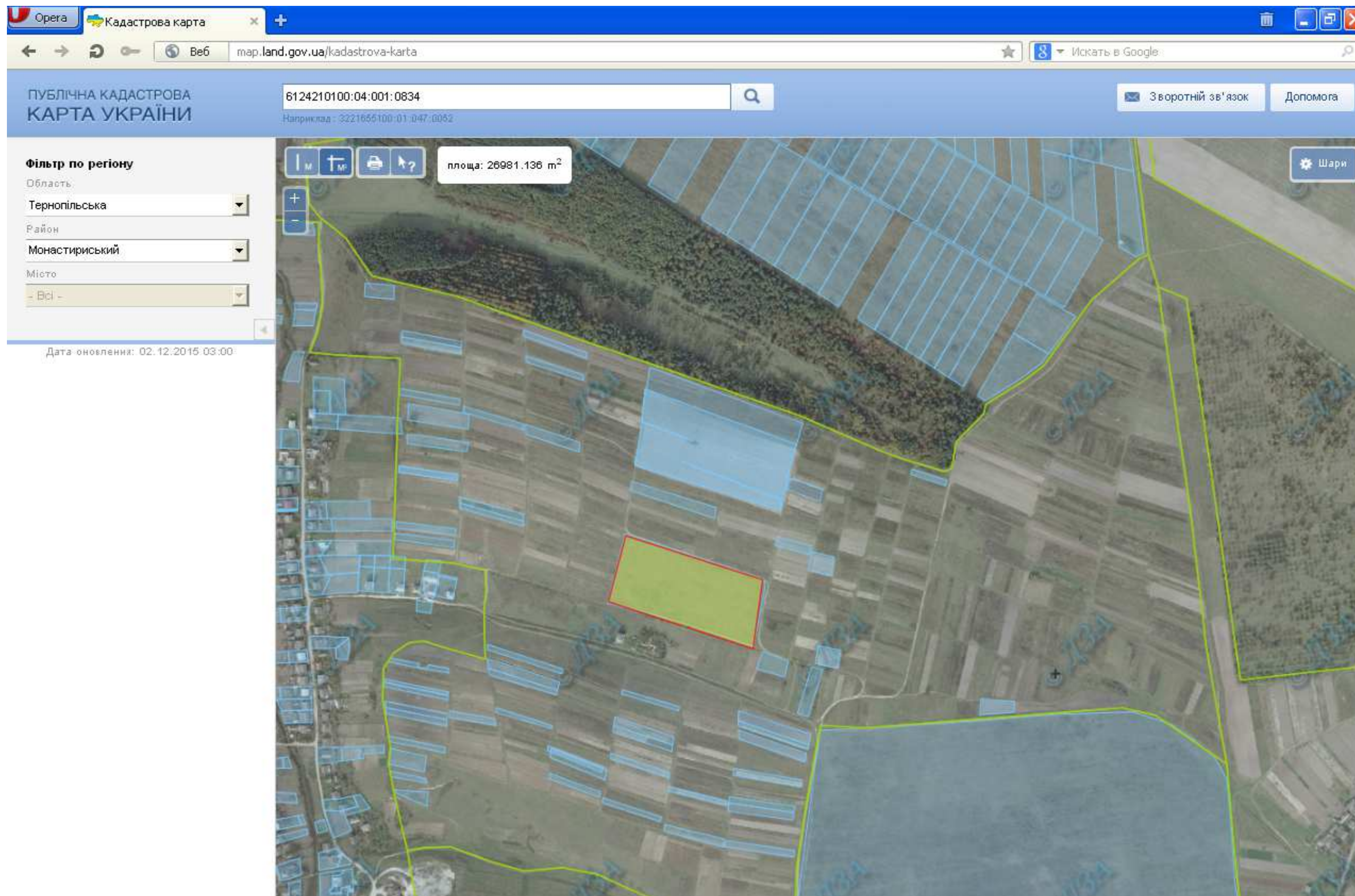
## Монастириська міська рада (за межами населеного пункту)



- місце розміщення земельної ділянки  
Цільове призначення - для ведення садівництва  
Площа – 3,9443 га  
Кадастровий номер 6124210100:04:001:0833



## Монастирська міська рада (за межами населеного пункту)





- місце розміщення земельної ділянки  
Цільове призначення - для ведення садівництва  
Площа – 2,7236 га  
Кадастровий номер 6124210100:04:001:0834

**Коропецька селищна рада Монастириського району**

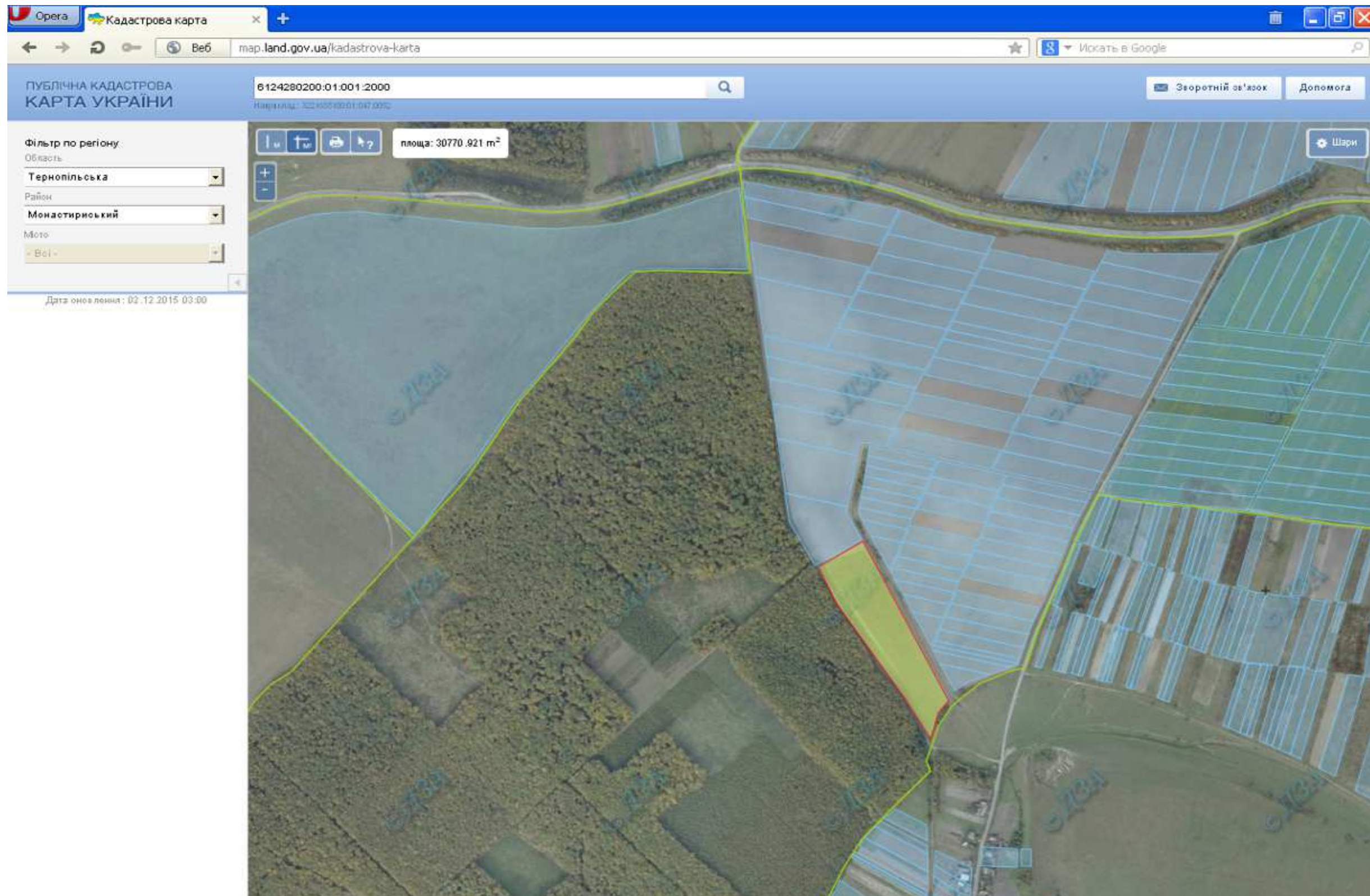
## Коропецька селищна рада (за межами населеного пункту)



-  - місце розміщення земельної ділянки
  -  - земельна ділянка, яка внесена до Державного земельного кадастру
- Цільове призначення - для ведення особистого селянського господарства  
Площа – 4,9558 га

**Бертниківська сільська рада Монастириського району**

## Бертниківська сільська рада (за межами населеного пункту)





- місце розміщення земельної ділянки
- Цільове призначення - для ведення особистого селянського господарства
- Площа – 3, 0471га
- Кадастровий номер 6124280200:01:001:2000

**Велеснівська сільська рада Монастириського району**

## Велеснівська сільська рада (за межами населеного пункту)

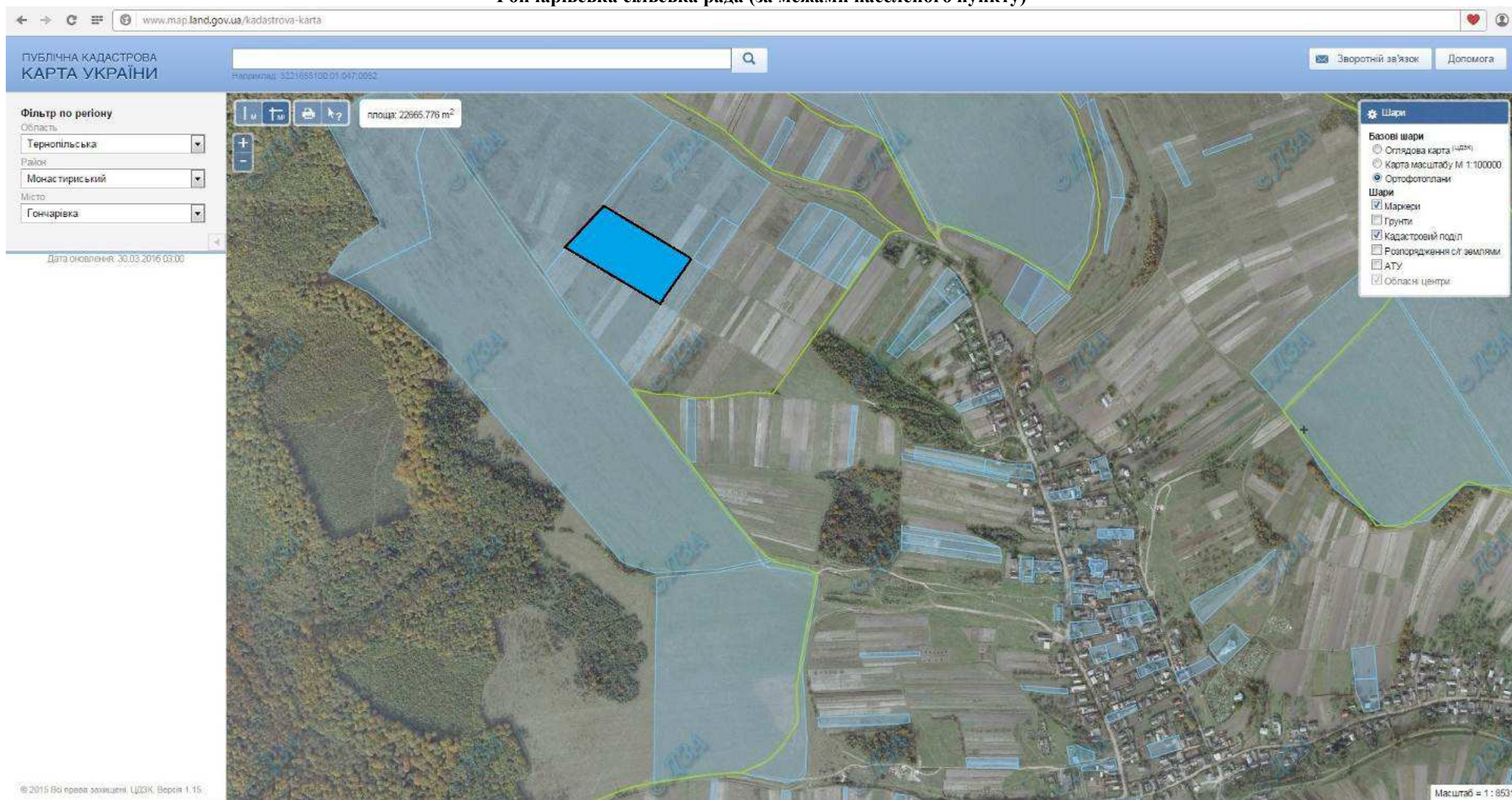


-  - місце розміщення земельної ділянки
-  - земельна ділянка, яка внесена до Державного земельного кадастру  
Цільове призначення - для ведення особистого селянського господарства  
Площа – 19,2454 га

**Гончарівська сільська рада Монастириського району**



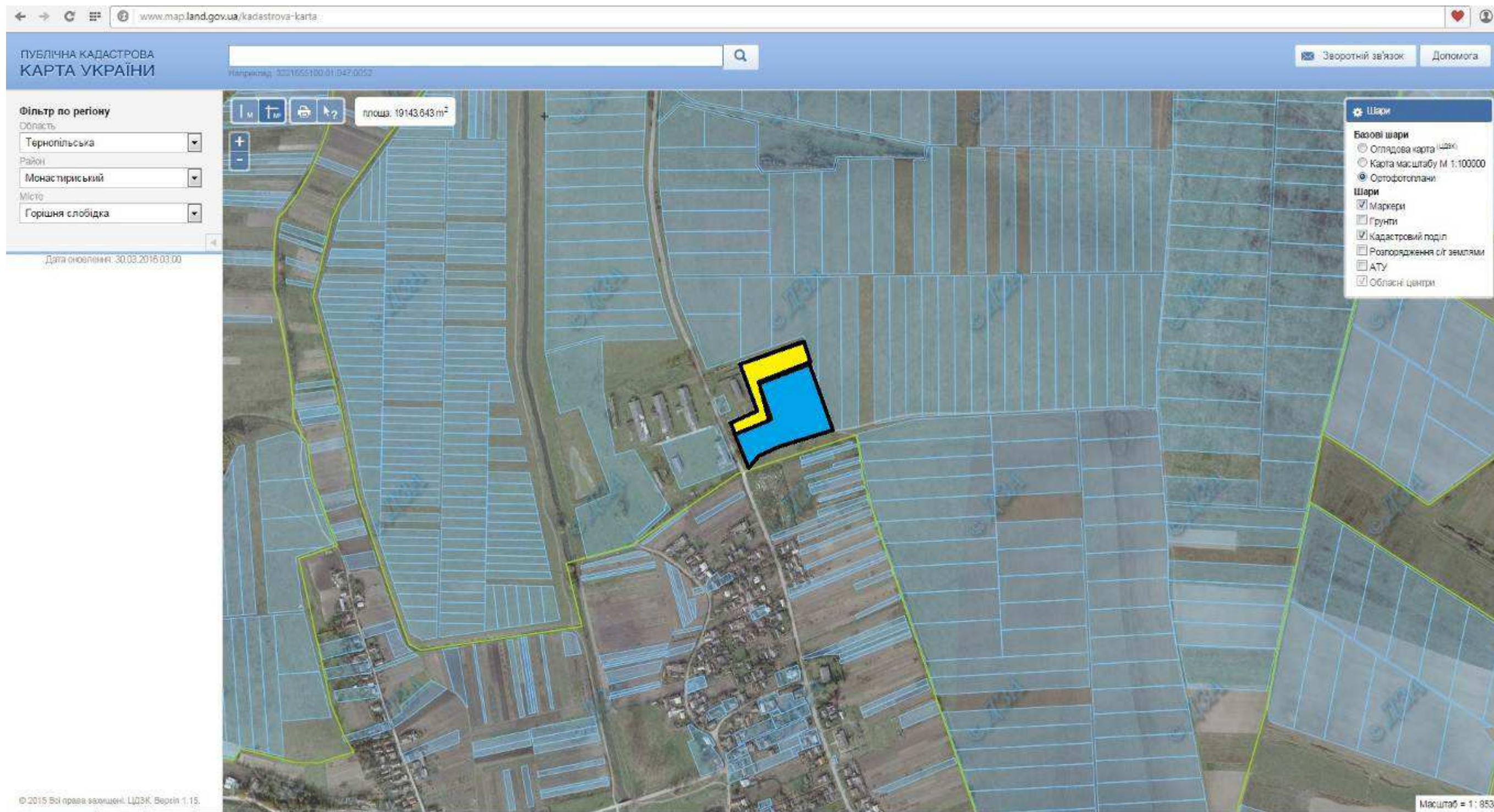
## Гончарівська сільська рада (за межами населеного пункту)





- земельна ділянка, яка внесена до Державного земельного кадастру ( орієнтовна площа 2 га)  
Цільове призначення - для ведення особистого селянського господарства  
Площа – 2 га

**Горішньослобідська сільська рада Монастириського району**

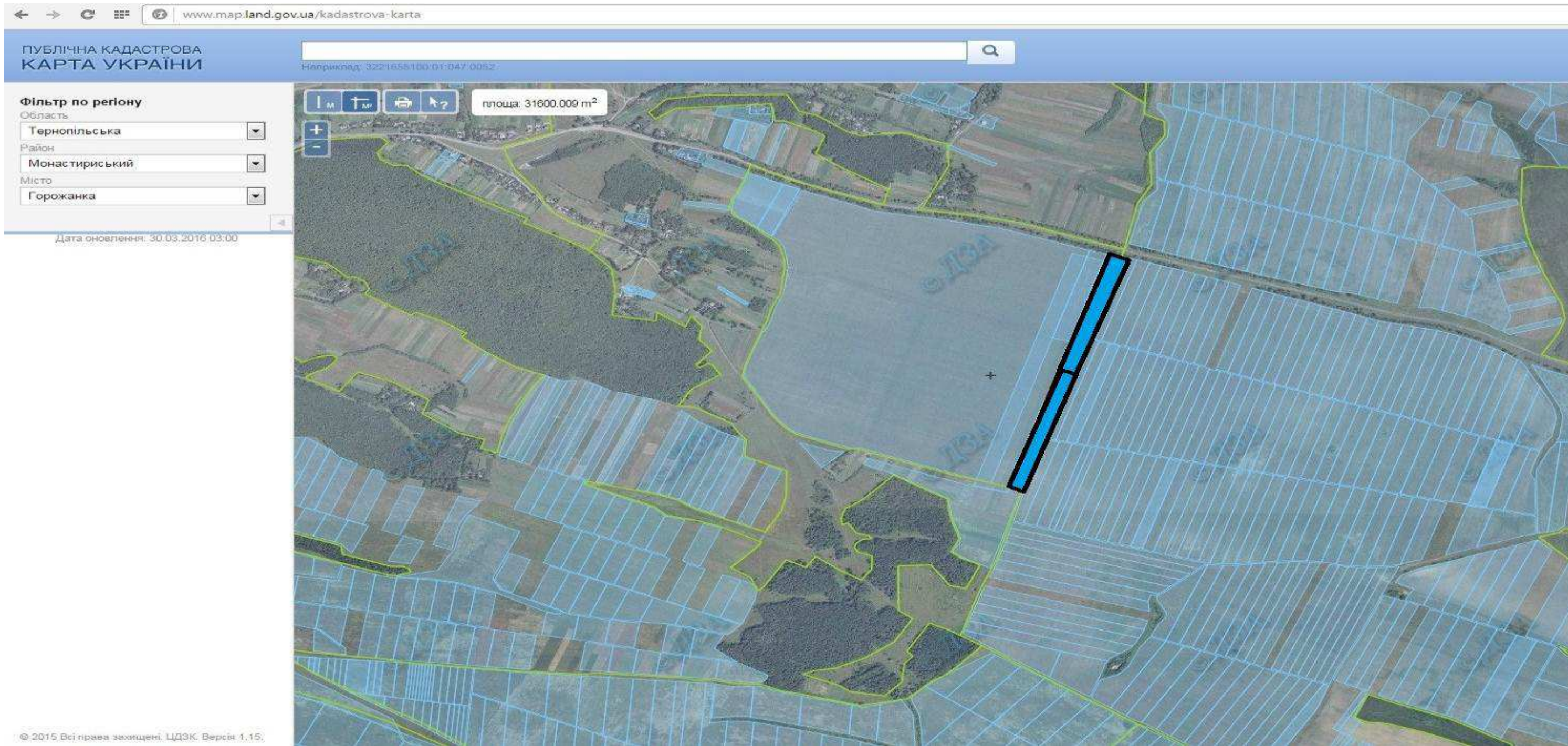
## Горішньослобідська сільська рада (за межами населеного пункту)




-  - місце розміщення земельної ділянки
  -  - земельна ділянка, яка внесена до Державного земельного кадастру
- Цільове призначення - для ведення особистого селянського господарства  
Площа – 2,8336 га

**Горожанська сільська рада Монастириського району**

## Горожанська сільська рада (за межами населеного пункту)

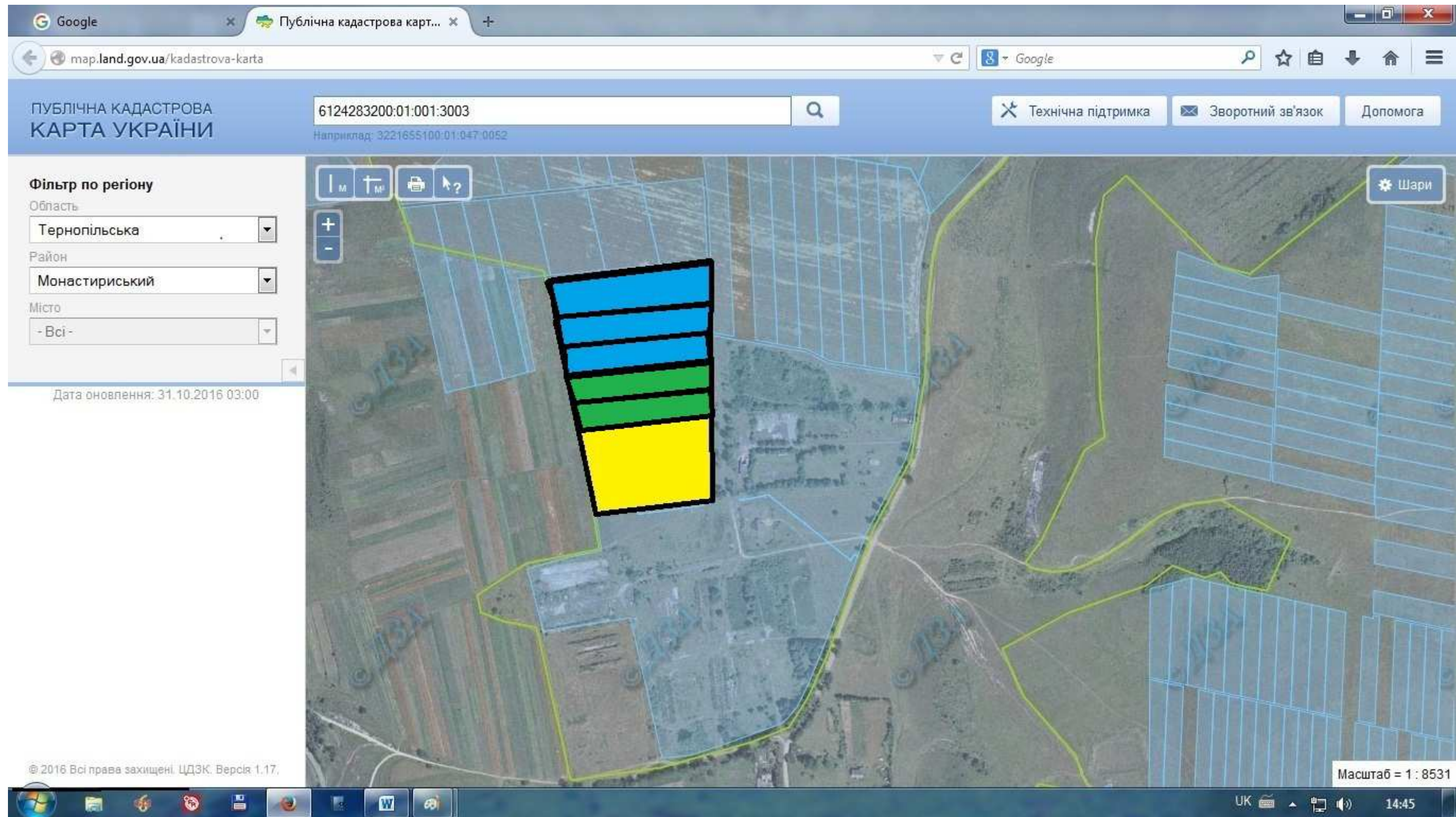




 - земельна ділянка, яка внесена до Державного земельного кадастру

Цільове призначення - для ведення особистого селянського господарства

Площа – 4 га

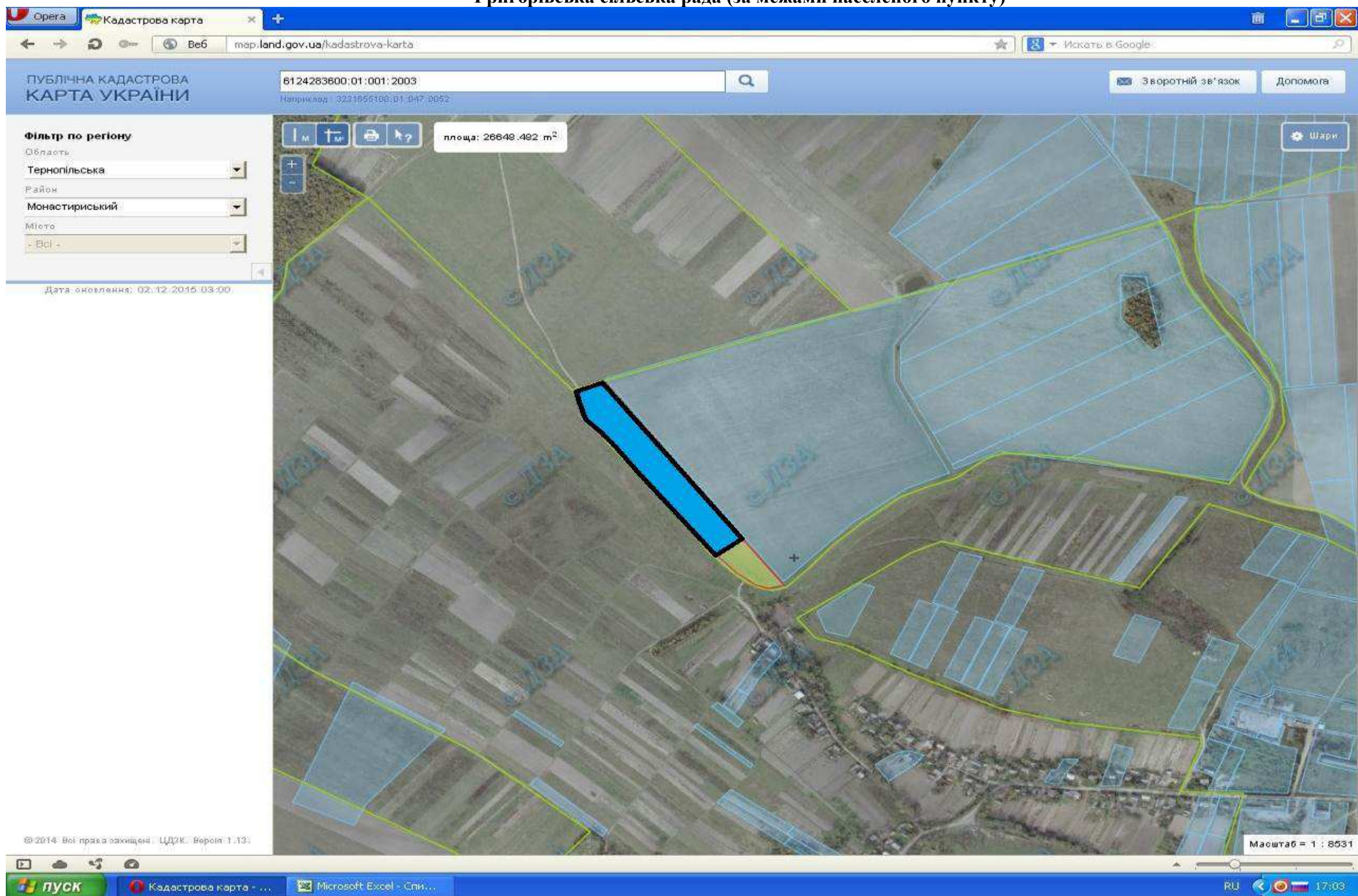
## Горожанська сільська рада (за межами населеного пункту)



-  - місце розміщення земельної ділянки
  -  - земельна ділянка, яка внесена до Державного земельного кадастру
- Цільове призначення - для ведення особистого селянського господарства  
Площа –8 га

**Григорівська сільська рада Монастириського району**

## Григорівська сільська рада (за межами населеного пункту)



- місце розміщення земельної ділянки
- Земельна ділянка внесена до ДЗК

Цільове призначення - для ведення особистого селянського господарства  
Площа – 2,6384 га



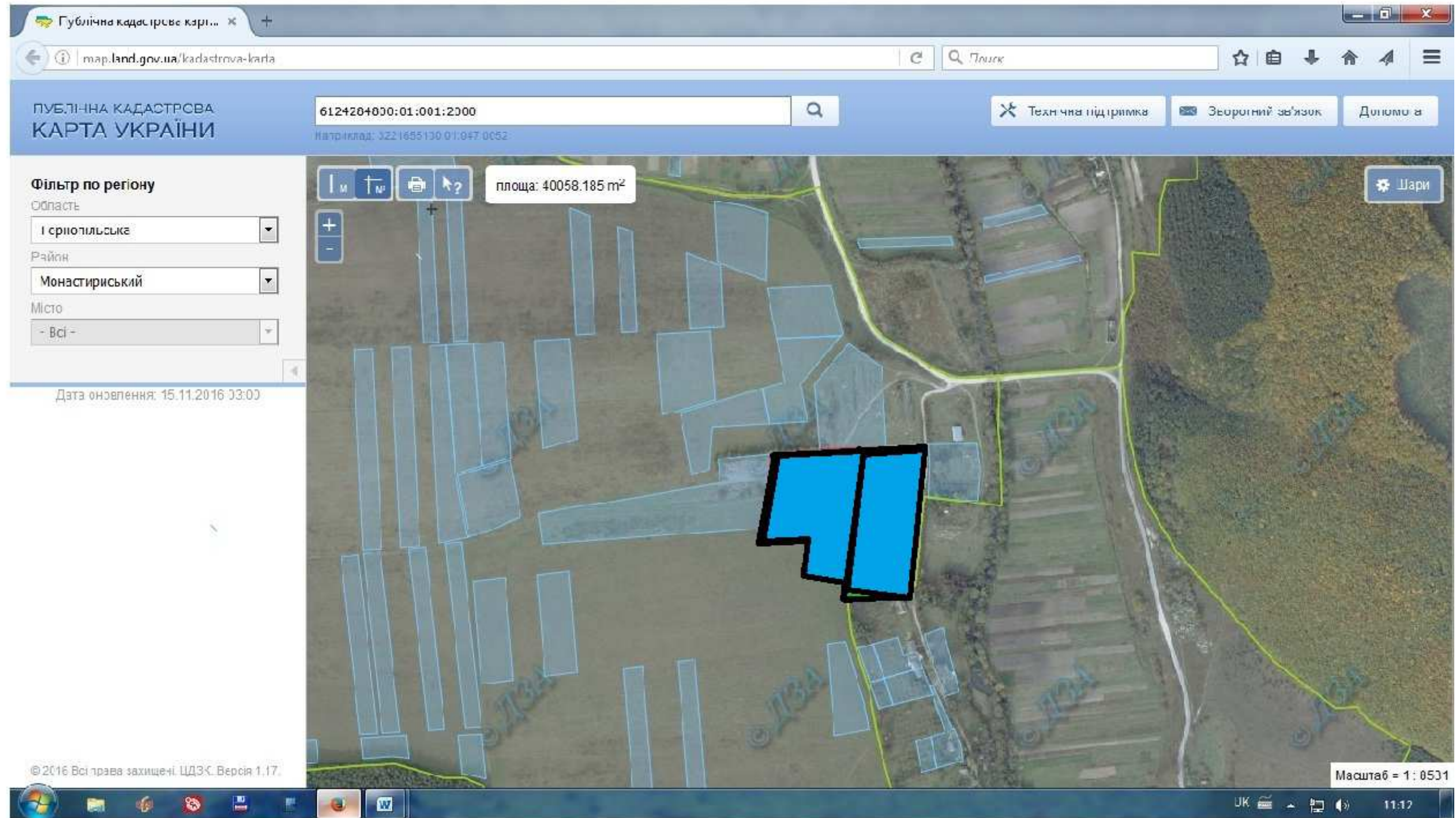
**Завадівська сільська рада Монастириського району**

Завадівська сільська рада (за межами населеного пункту)



- Земельна ділянка внесена в ДЗК  
Цільове призначення - для ведення особистого селянського господарства  
Площа – 2 га

## Завадівська сільська рада (за межами населеного пункту)





- Земельна ділянка внесена в ДЗК
- Цільове призначення - для ведення особистого селянського господарства
- Площа – 4 га

**Задарівська сільська рада Монастириського району**

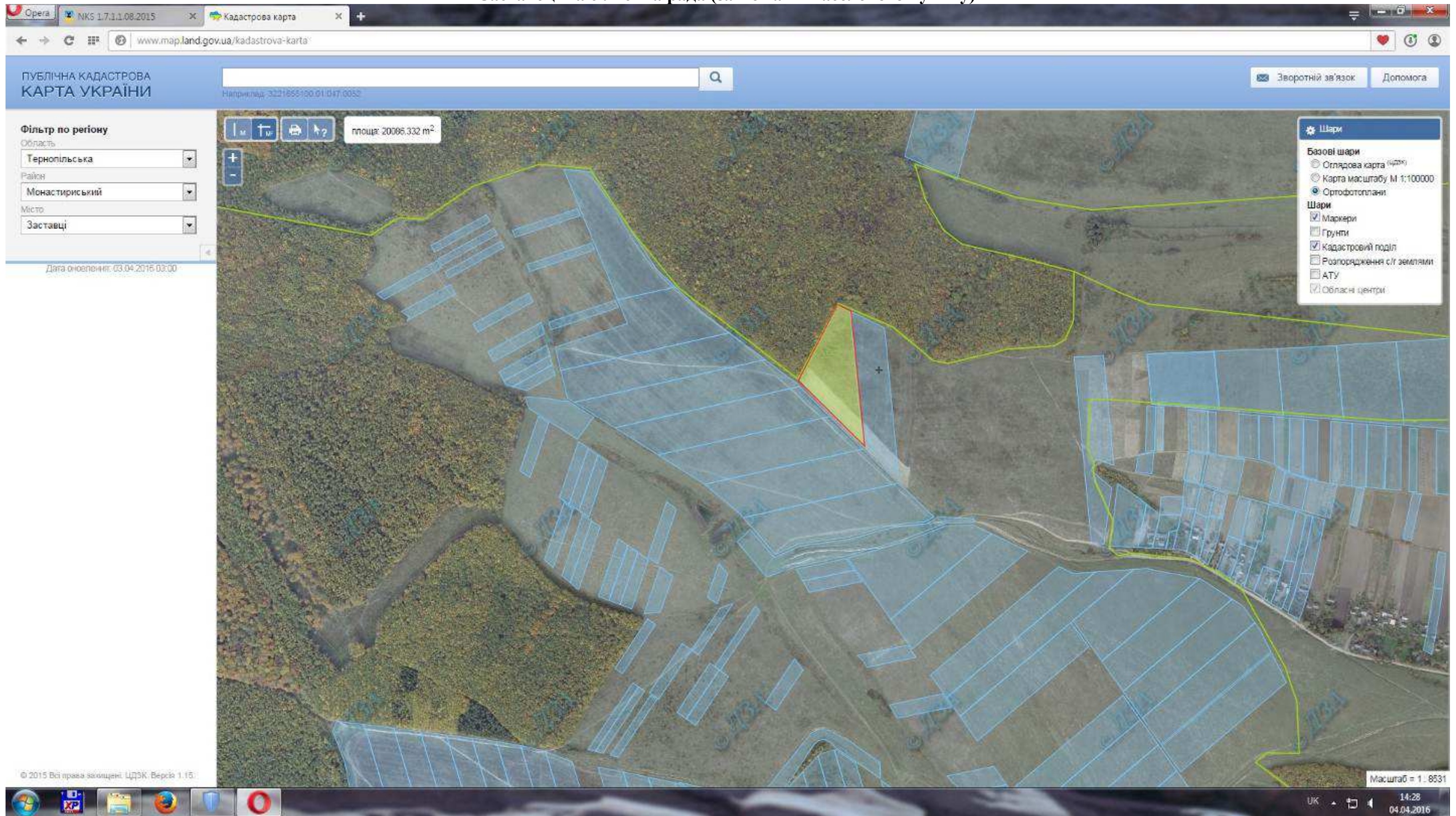
## Задарівська сільська рада (за межами населеного пункту)



-  - місце розміщення земельної ділянки
  -  - земельна ділянка, яка внесена до Державного земельного кадастру
- Цільове призначення – для ведення особистого селянського господарства  
Площа – 8,2155 га

**Заставецька сільська рада Монастириського району**


## Заставецька сільська рада (за межами населеного пункту)



- місце розміщення земельної ділянки
- Цільове призначення - для ведення особистого селянського господарства
- Площа – 1,8413 га
- Кадастровий номер 6124285300:01:001:2002

## Заставецька сільська рада (за межами населеного пункту)



 - земельна ділянка, яка внесена до Державного земельного кадастру ( орієнтовна площа 1.95 га)

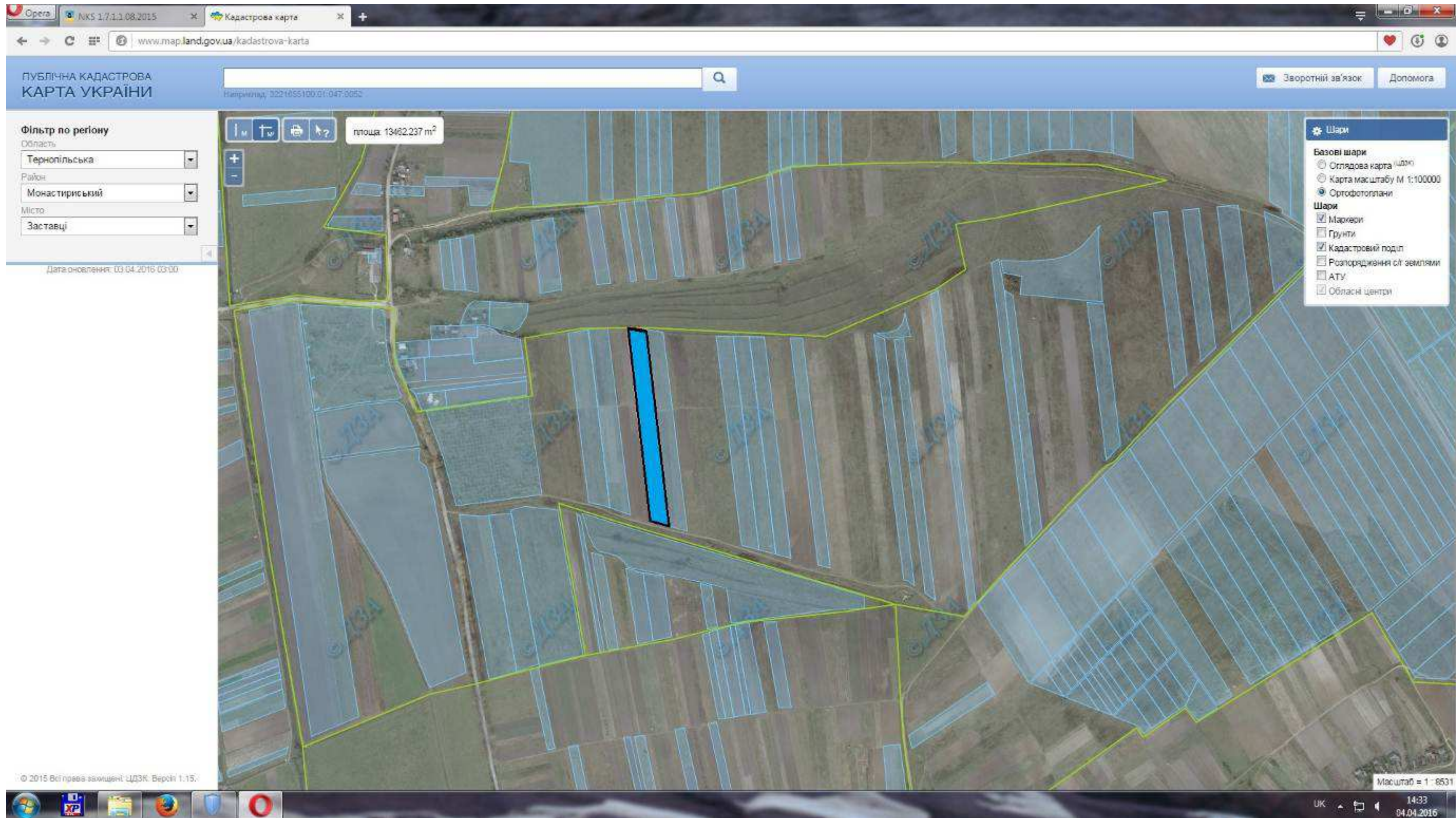
Цільове призначення - для ведення особистого селянського господарства

Площа – 1,9476 га

Кадастровий номер 6124285300:01:001:2003



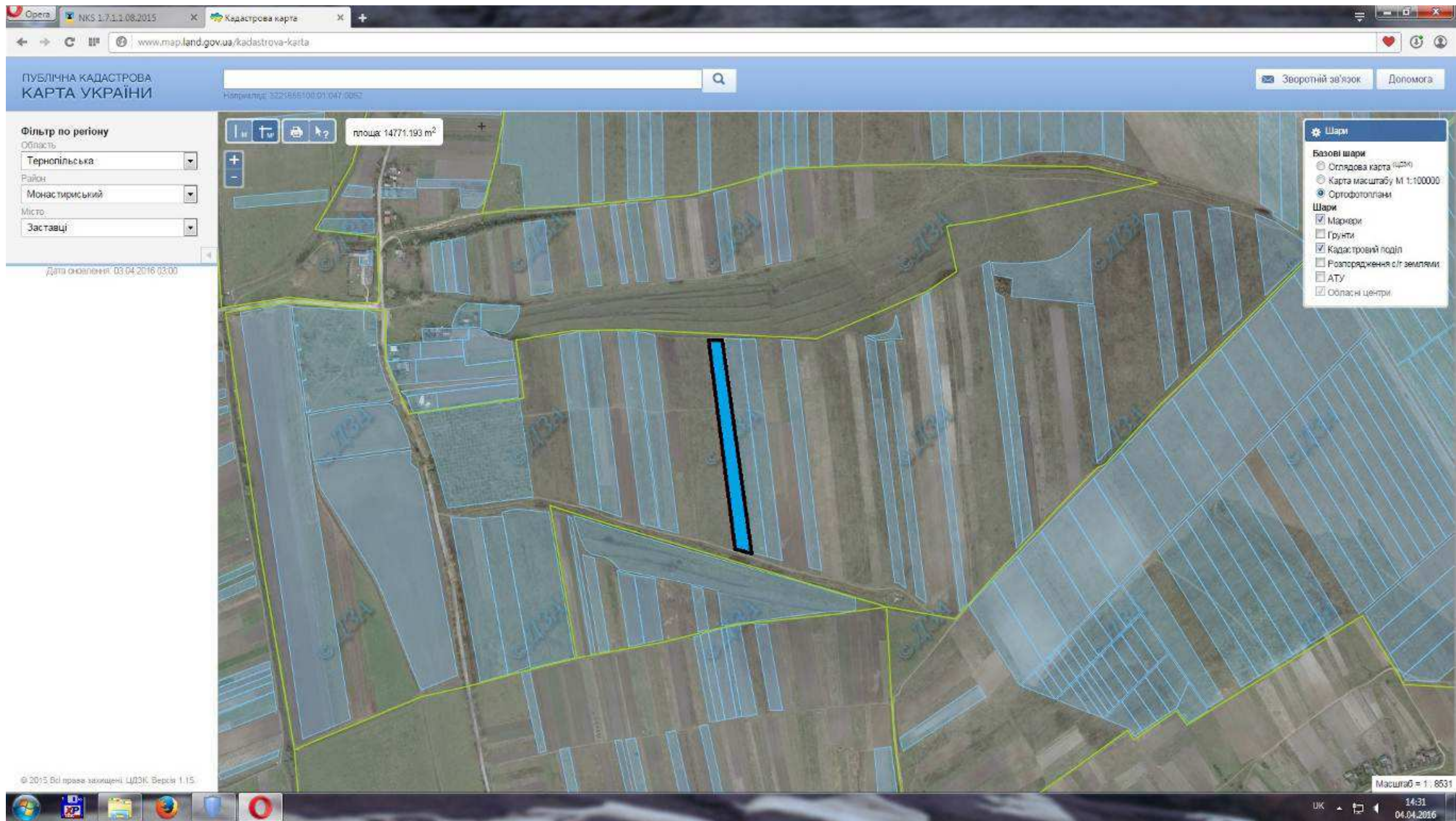
## Заставецька сільська рада (за межами населеного пункту)




- земельна ділянка, яка внесена до Державного земельного кадастру

Цільове призначення - для ведення особистого селянського господарства  
Площа – 1,3997 га  
Кадастровий номер 6124285300:01:001:2004

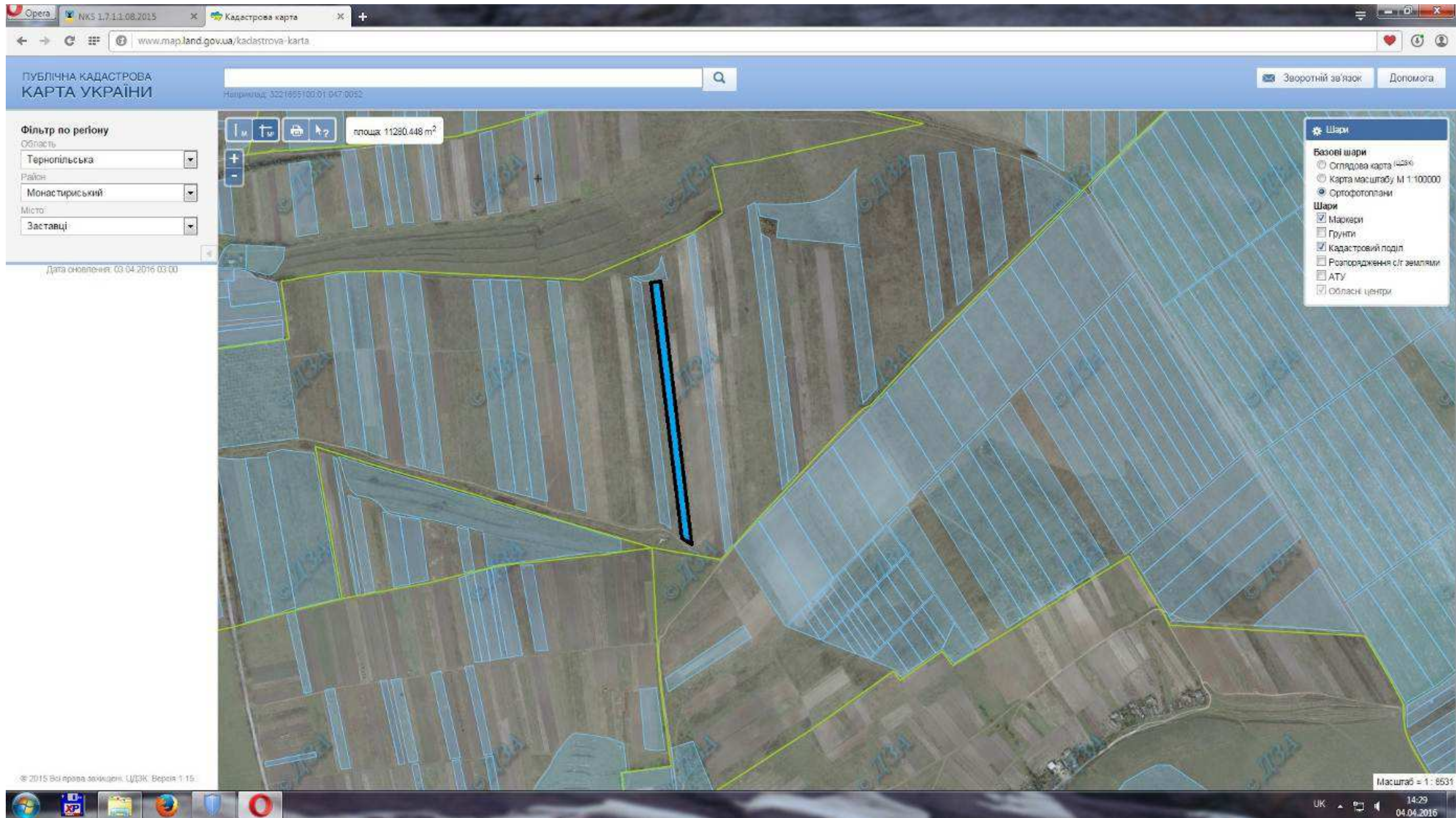
## Заставецька сільська рада (за межами населеного пункту)



 - земельна ділянка, яка внесена до Державного земельного кадастру

Цільове призначення - для ведення особистого селянського господарства  
Площа – 1,5199 га  
Кадастровий номер 6124285300:01:001:2005

## Заставецька сільська рада (за межами населеного пункту)



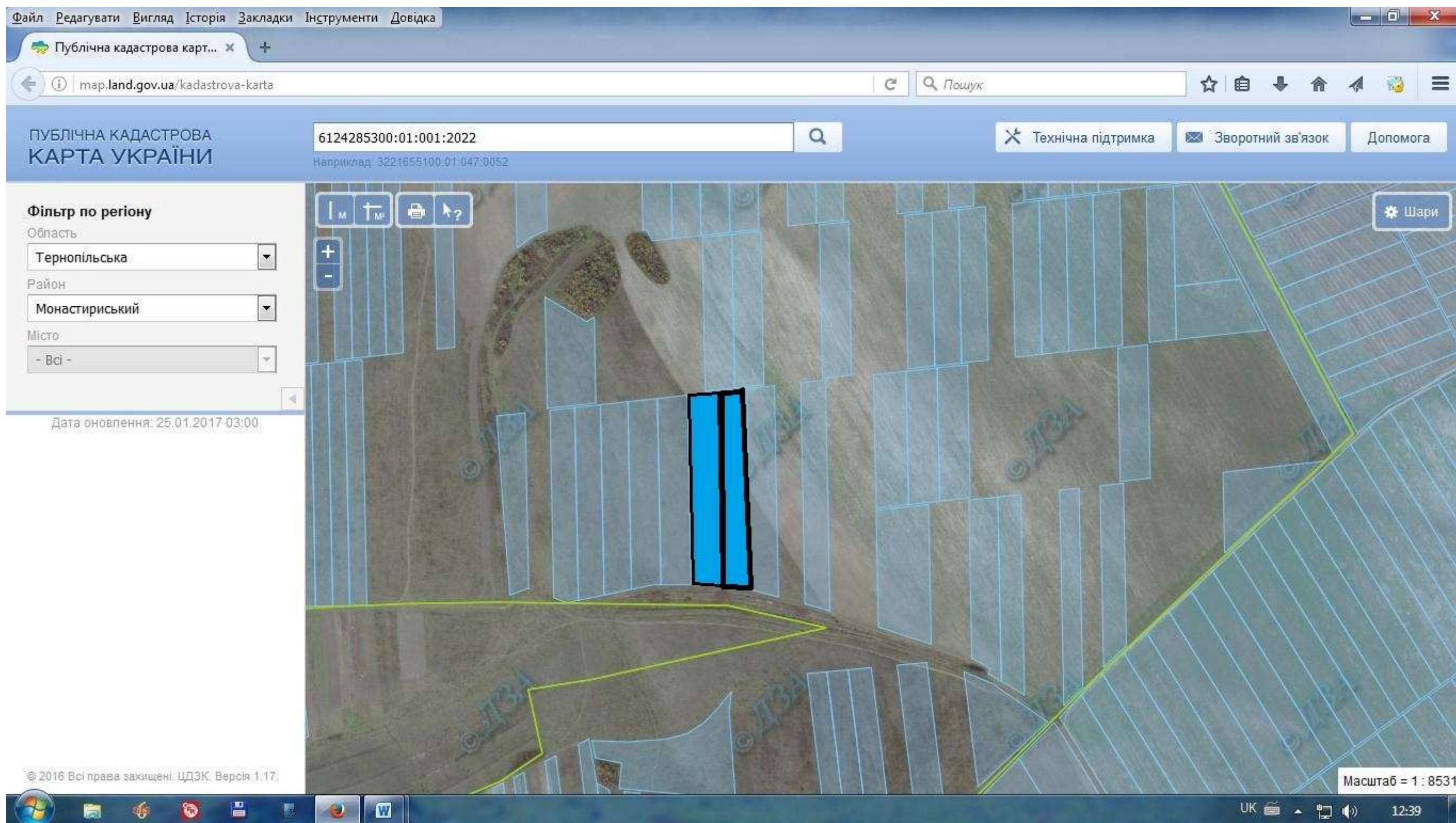
- земельна ділянка, яка внесена до Державного земельного кадастру


Цільове призначення - для ведення особистого селянського господарства

Площа – 1,0341 га

Кадастровий номер 6124285300:01:001:2006

## Заставецька сільська рада (за межами населеного пункту)





-  - земельна ділянка, яка внесена до Державного земельного кадастру  
Цільове призначення - для ведення особистого селянського господарства  
Площа – 2.3121 га

**Ковалівська сільська рада Монастириського району**

### Ковалівська сільська рада (за межами населеного пункту)






-  - місце розміщення земельної ділянки
-  - земельна ділянка, яка внесена до Державного земельного кадастру
- Цільове призначення - для ведення особистого селянського господарства
- Площа – 8,9253 га

**Лазарівська сільська рада Монастириського району**

### Лазарівська сільська рада (за межами населеного пункту)



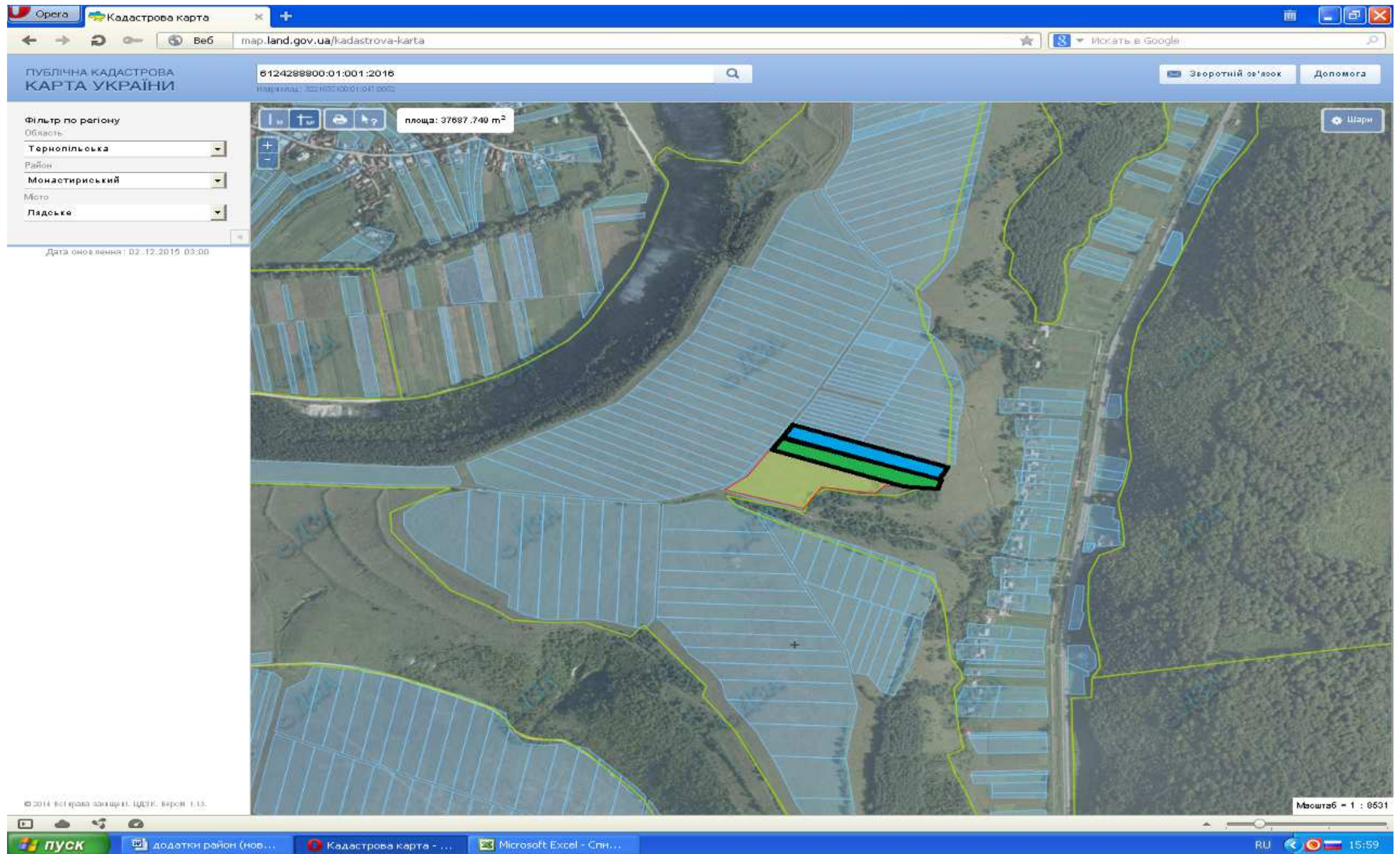
-  - місце розміщення земельної ділянки
-  - земельна ділянка, яка внесена до Державного земельного кадастру
-  - надано дозвіл на розроблення проекту землеустрою щодо відведення у власність учаснику АТО ( орієнтовна площа 1 га)




Цільове призначення – для ведення особистого селянського господарства  
Площа – 12,9313 га



**Лядська сільська рада Монастириського району**

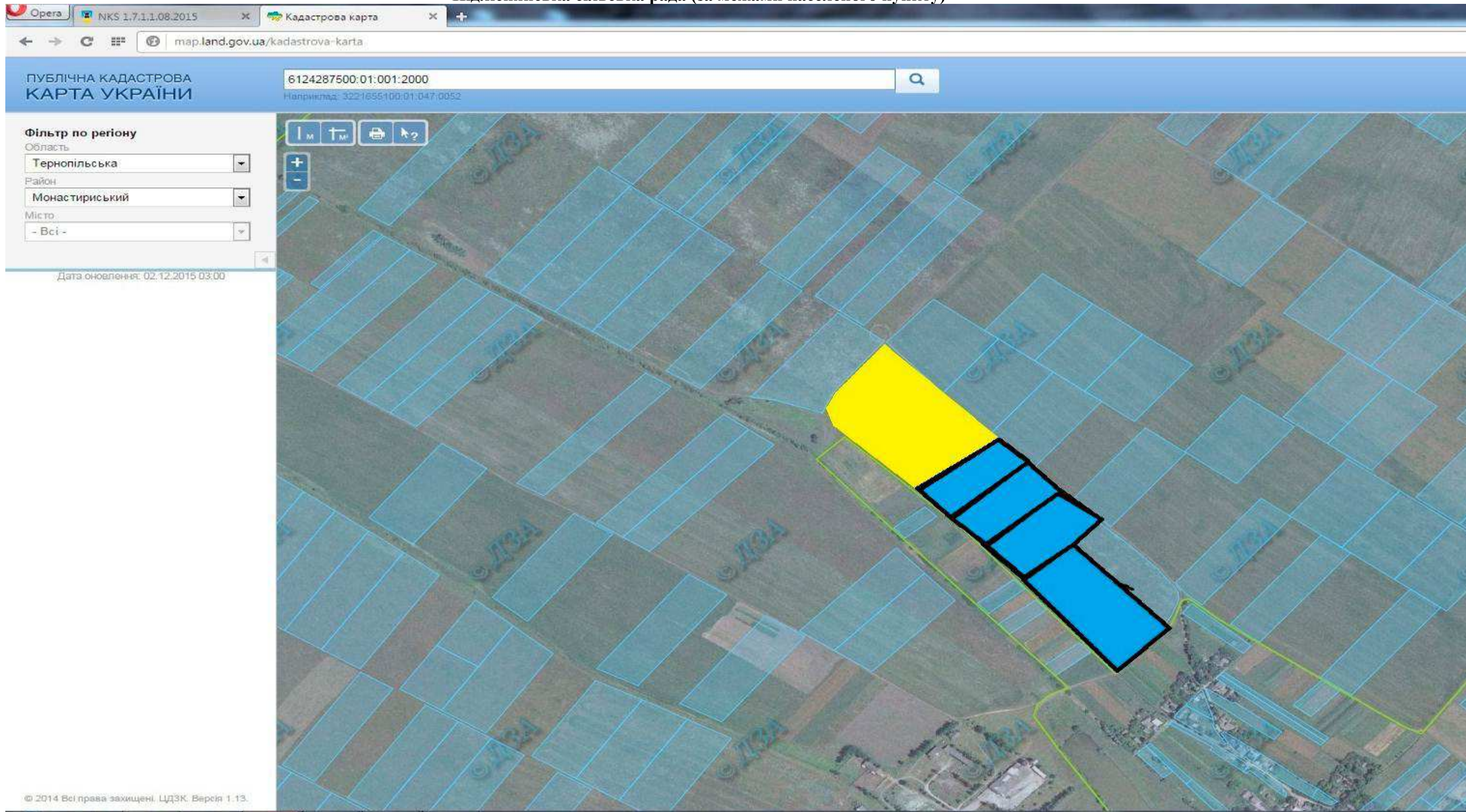
## Лядська сільська рада (за межами населеного пункту)





-  - місце розміщення земельної ділянки
  -  - земельна ділянка, яка внесена до Державного земельного кадастру
  -  - надано дозвіл на розроблення проекту землеустрою щодо відведення у власність учаснику АТО (орієнтовна площа 1 га)
- Цільове призначення - для ведення особистого селянського господарства  
Площа – 3,8355 га

**Підліснрянська сільська рада Монастириського району**

Підліссянська сільська рада (за межами населеного пункту)

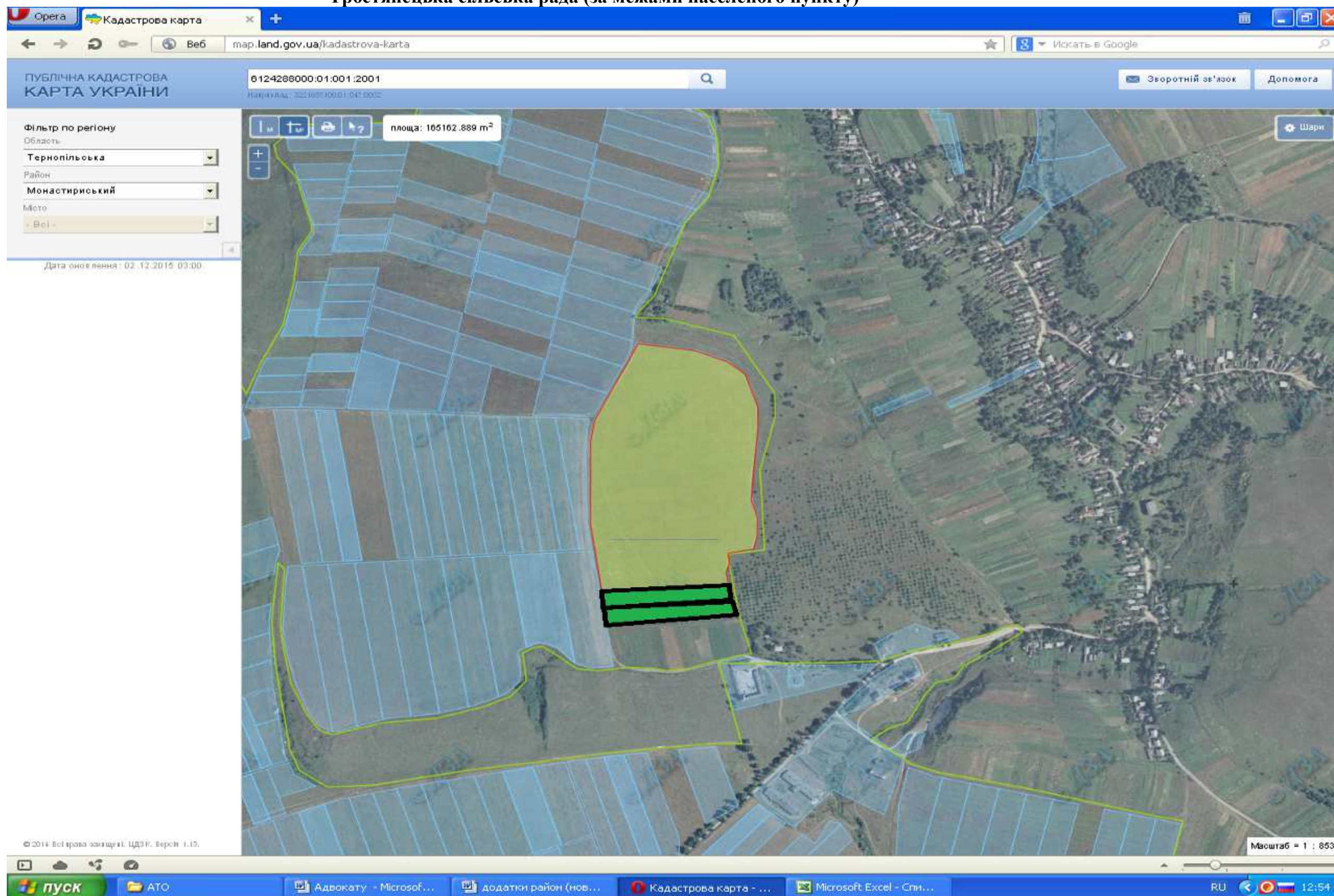


© 2014 Всі права захищені. ЦДЗК. Версія 1.13.

-  - земельна ділянка, яка внесена до Державного земельного кадастру
  -  - місце розміщення земельної ділянки
- Цільове призначення - для ведення особистого селянського господарства  
Площа – 10,2430 га

**Тростянецька сільська рада Монастириського району**

## Тростянецька сільська рада (за межами населеного пункту)



- місце розміщення земельної ділянки
- надано дозвіл на розроблення проекту землеустрою щодо відведення у власність учаснику АТО (орієнтовна площа 2 га)

Цільове призначення - для ведення особистого селянського господарства

Площа – 16,4004 га

Кадастровий номер 6124288000:01:001:2001

**Устя-Зеленська сільська рада Монастириського району**

# Устя-Зеленська сільська рада (за межами населеного пункту)



земельна ділянка, яка внесена до Державного земельного кадастру

Цільове призначення - для ведення особистого селянського господарства

Площа – 14,0167 га



## Устя-Зеленська сільська рада (за межами населеного пункту)

Файл Редагувати Вигляд Історія Закладки Інструменти Довідка

Публічна кадастрова карт... x +

map.land.gov.ua/kadastrova-karta

Пошук

ПУБЛІЧНА КАДАСТРОВА КАРТА УКРАЇНИ

6124288800:01:001:2016

Наприклад: 3221655100:01:047:0052

Технічна підтримка

Зворотний зв'язок

Допомога

Шари

Фільтр по регіону

Область: Тернопільська

Район: Монастирський

Місто: - Всі -

Дата оновлення: 30.01.2017 03:00

© 2016 Всі права захищені. ЦДЗК. Версія 1.17.

Масштаб = 1 : 17K

8:49

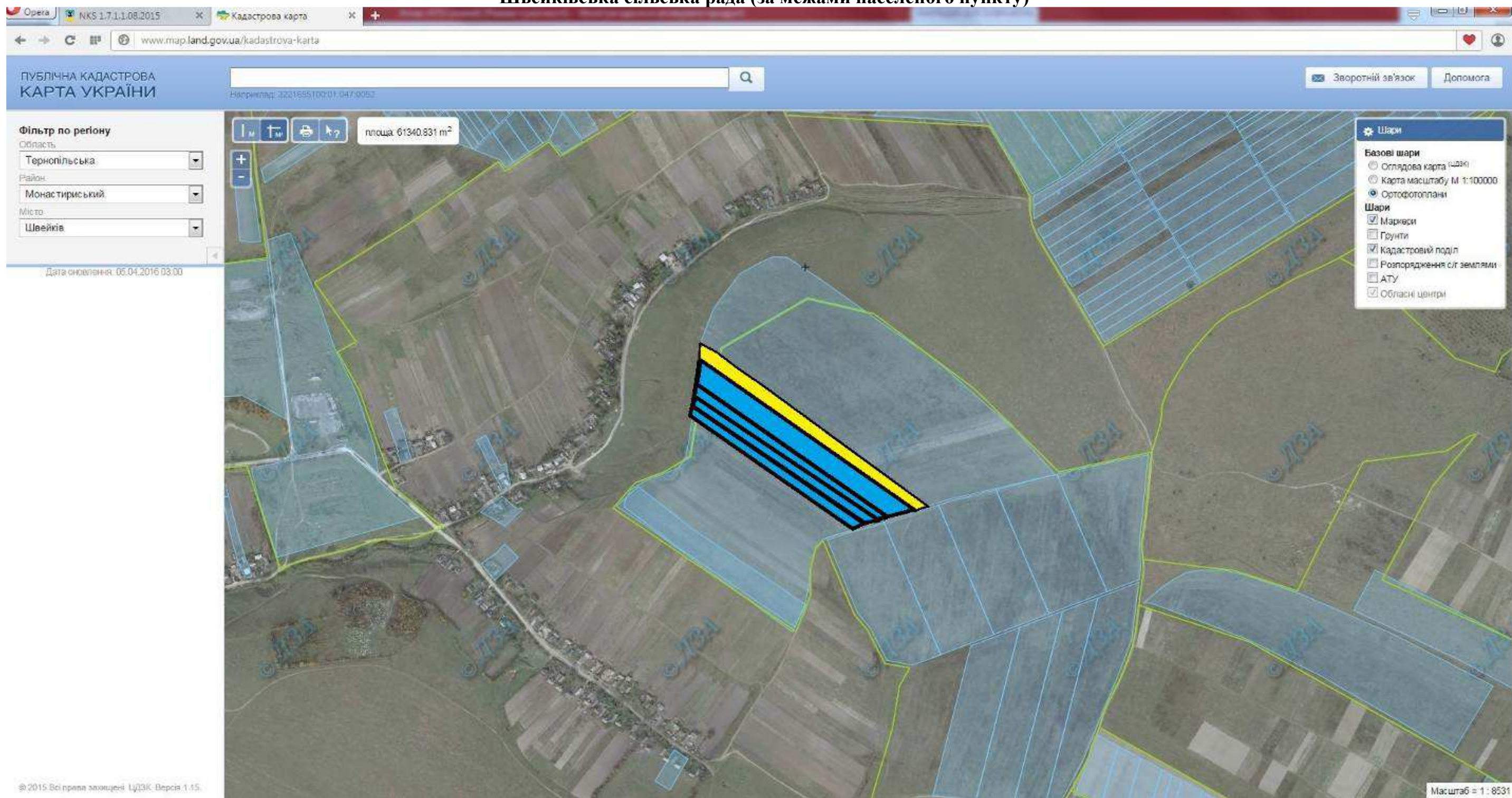


- земельна ділянка, яка внесена до Державного земельного кадастру
- місце розміщення земельної ділянки
- надано дозвіл на розроблення проекту землеустрою щодо відведення у власність учаснику АТО (орієнтовна площа по 1 га)

Цільове призначення - для ведення особистого селянського господарства  
Площа – 36,7747

**Швейківська сільська рада Монастириського району**

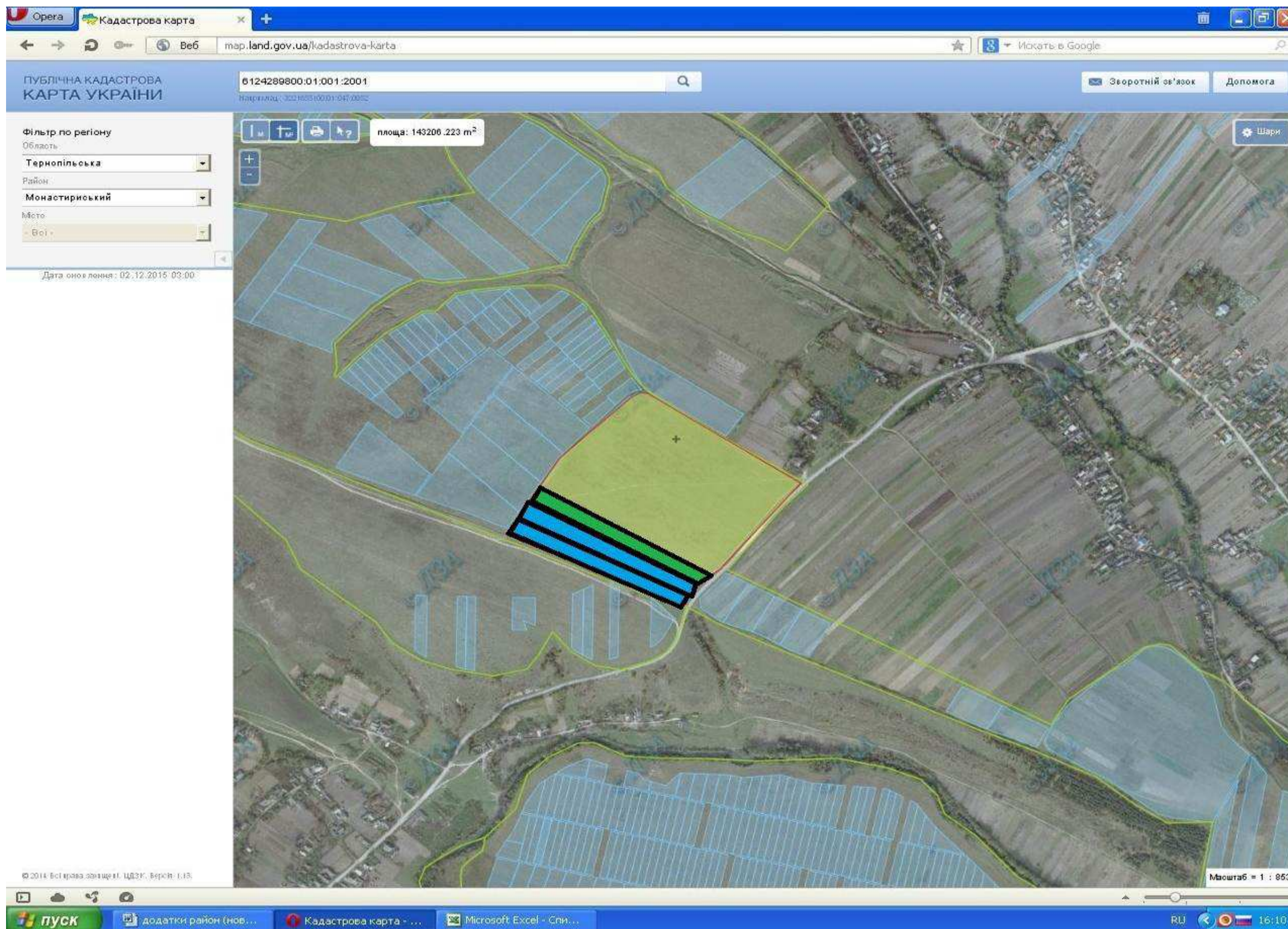
## Швейківська сільська рада (за межами населеного пункту)



- земельна ділянка, яка внесена до Державного земельного кадастру
  - місце розміщення земельної ділянки
- Цільове призначення - для ведення особистого селянського господарства  
Площа – 6,0000 га

**Яргорівська сільська рада Монастириського району**

## Яргорівська сільська рада (за межами населеного пункту)



- місце розміщення земельної ділянки  
земельна ділянка, яка внесена до Державного земельного кадастру  
Цільове призначення - для ведення особистого селянського господарства  
Площа – 14,0968 га