



ДЕРЖАВНА СЛУЖБА УКРАЇНИ З ПИТАНЬ ГЕОДЕЗІЇ, КАРТОГРАФІЇ ТА КАДАСТРУ

ГОЛОВНЕ УПРАВЛІННЯ ДЕРЖГЕОКАДАСТРУ У ТЕРНОПІЛЬСЬКІЙ ОБЛАСТІ

ВІДДІЛ ДЕРЖГЕОКАДАСТРУ У ЗБАРАЗЬКОМУ РАЙОНІ

АЛЬБОМ-АТЛАС

**з резервування земельних ділянок для учасників антитерористичної операції на території
Збаразького району Тернопільської області**

2018

Збарзький район

Інформація стосовно забезпечення учасників антитерористичної операції земельними ділянками
на території Збаразького району
(станом на 01.08.2018 року)

№ з/п	Назва адміністративно-територіальної одиниці (сільська (селищна) рада, місто районного значення)	Кількість учасників АТО	Загальна площа зарезервованих земельних ділянок, га	з них		Розташування земельної ділянки до ОТГ
				для ведення садівництва	для ведення особистого селянського господарства	
1	2	3	4	5	6	7
1	Базаринська сільська рада	5	19,8942		19,8942	
2	Бодаківська сільська рада	9				Вишнівецька ОТГ***
3	Бутинська сільська рада	4	36,8798*		36,8798*	Вишнівецька ОТГ***
4	Великовікнинська сільська рада	10	15,6508*		15,6508*	
5	Великокунінецька сільська рада	3	19,6690*		19,6690*	
6	Вишнівецька селищна рада	14	4,7384	4,7384		Вишнівецька ОТГ***
7	Вищелуб'янська сільська рада	6				
8	Гніздичанська сільська рада	5	29,0428	3,5000	25,5428*	
9	Дзвинячанська сільська рада	2	8,0000*		8,0000*	
10	Доброводівська сільська рада	5	14,2274*		14,2274*	
11	Добромірківська сільська рада	6	8,6038*		8,6038*	

12	Залужанська сільська рада	26	6,24*	6,24*		
13	Залісецька сільська рада					
14	Зарубинецька сільська рада	9	11,5000 *		11,5000*	
15	Зарудянська сільська рада	6	27,7989*		27,7989*	
16	Іванчанська сільська рада	1	7,8808		7,8808	
17	Капустинецька сільська рада	3	6,0000*		6,0000*	
18	Киданецька сільська рада	3	20,1622*		20,1622*	
19	Кобильська сільська рада	2	4,552		4,552	
20	Колодненська сільська рада	9	68,0000*	2,0*	66,0000*	Колодненська ОТГ***
21	Коханівська сільська рада	8	4,6	1,1	3,5000*	
22	Красносільська сільська рада	4	2,0		2,0	
23	Кретівська сільська рада	2				
24	Лозівська сільська рада	2	8,1500*		8,1500*	
25	Максимівська сільська рада	5	9,0000*		9,000*	
26	Нижчелуб'янська сільська рада	10	1,9200*	1,9200*		
27	Новиківська сільська рада	4	9,8629*		9,8629*	
28	Охримівська сільська рада	4	25,5591*		25,5591*	
29	Раковецька сільська рада	6	6,000*		6,000*	
30	Романовоселівська сільська рада	5				

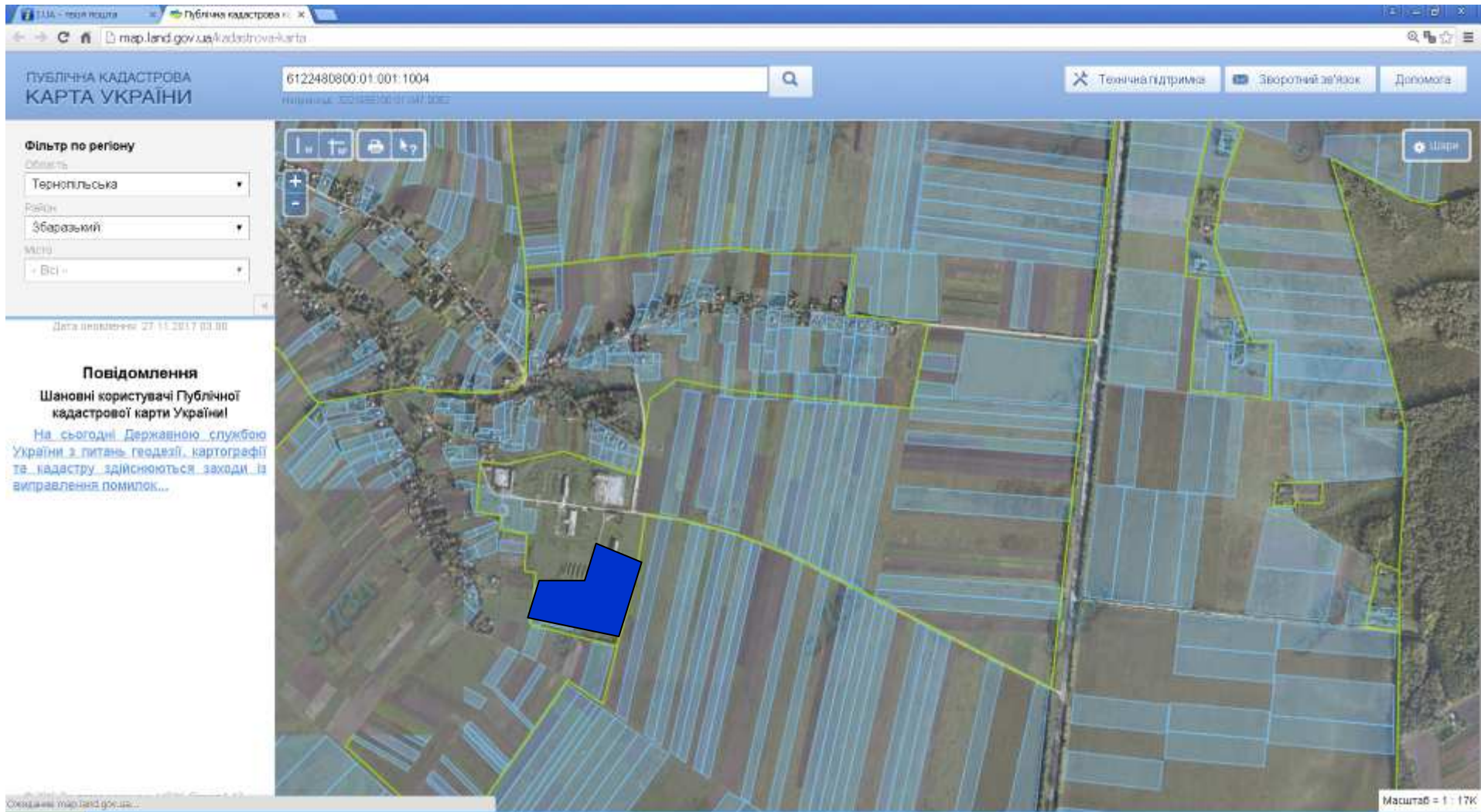
31	Синявська сільська рада	11	15,7348*		15,7348*	
32	Старовишнівецька сільська рада	15	23,4122*		23,4122*	Вишнівецька ОТГ***
33	Старозбаразька сільська рада	6				Чернихівська ОТГ***
34	Стриївська сільська рада	10	15,7000*	0,4500*	15,25*	
35	Чернихівська сільська рада		13,1895*	1,0281*	12,1614*	Чернихівська ОТГ***
36	Шилівська сільська рада	2				
37	Шимковецька сільська рада	5	1,5	1,5		Колодненська ОТГ***
38	Збаразька міська рада		6,3661*	6,3661*		
Усього по Збаразькому району		229	451,8347	28,8426	422,9921	

*- на території сільської/ міської ради по зазначених масивах надані дозволи на виготовлення документації землеустрою, щодо відведення/передачі у власність земельних ділянок.

** - розпорядник земель об'єднана територіальна громада.

***- земельні ділянки знаходяться на території об'єднаної територіальної громади.(До передачі земельних ділянок сільськогосподарського призначення державної власності у комунальну власність розпорядження землями сільськогосподарського призначення державної власності під час передачі у власність здійснюється за погодженням з об'єднаними територіальними громадами (шляхом прийняття відповідною радою рішення згідно із статтею 26 Закону України “Про місцеве самоврядування в Україні” розпорядження Кабінету Міністрів України від 31.01.2018 № 60-р)).

Раковецька сільська рада (за межами населеного пункту)




земельні ділянки, які надано у власність і внесено до Державного земельного кадастру

Цільове призначення - для ведення особистого селянського господарства

Площа – 6,00 га

Залужанська сільська рада (за межами населеного пункту)



 земельні ділянки, які надано у власність і внесено до Державного земельного кадастру


 надано дозвіл на розроблення проекту землеустрою щодо відведення у власність учасникам АТО

Цільове призначення - для ведення індивідуального садівництва

Площа – 6,2400 га

Збаразька міська рада (за межами населеного пункту)



 земельні ділянки, які надано у власність і внесено до Державного земельного кадастру


 надано дозвіл на розроблення проекту землеустрою щодо відведення у власність учасникам АТО

Цільове призначення - для ведення індивідуального садівництва

Площа – 6,3661 га

Кадастровий номер – 6122410100:01:001:0001

Вишнівецька селищна рада (за межами населеного пункту)



Місце розміщення земельних ділянок

надано дозвіл на розроблення проекту землеустрою щодо відведення у власність учасникам АТО

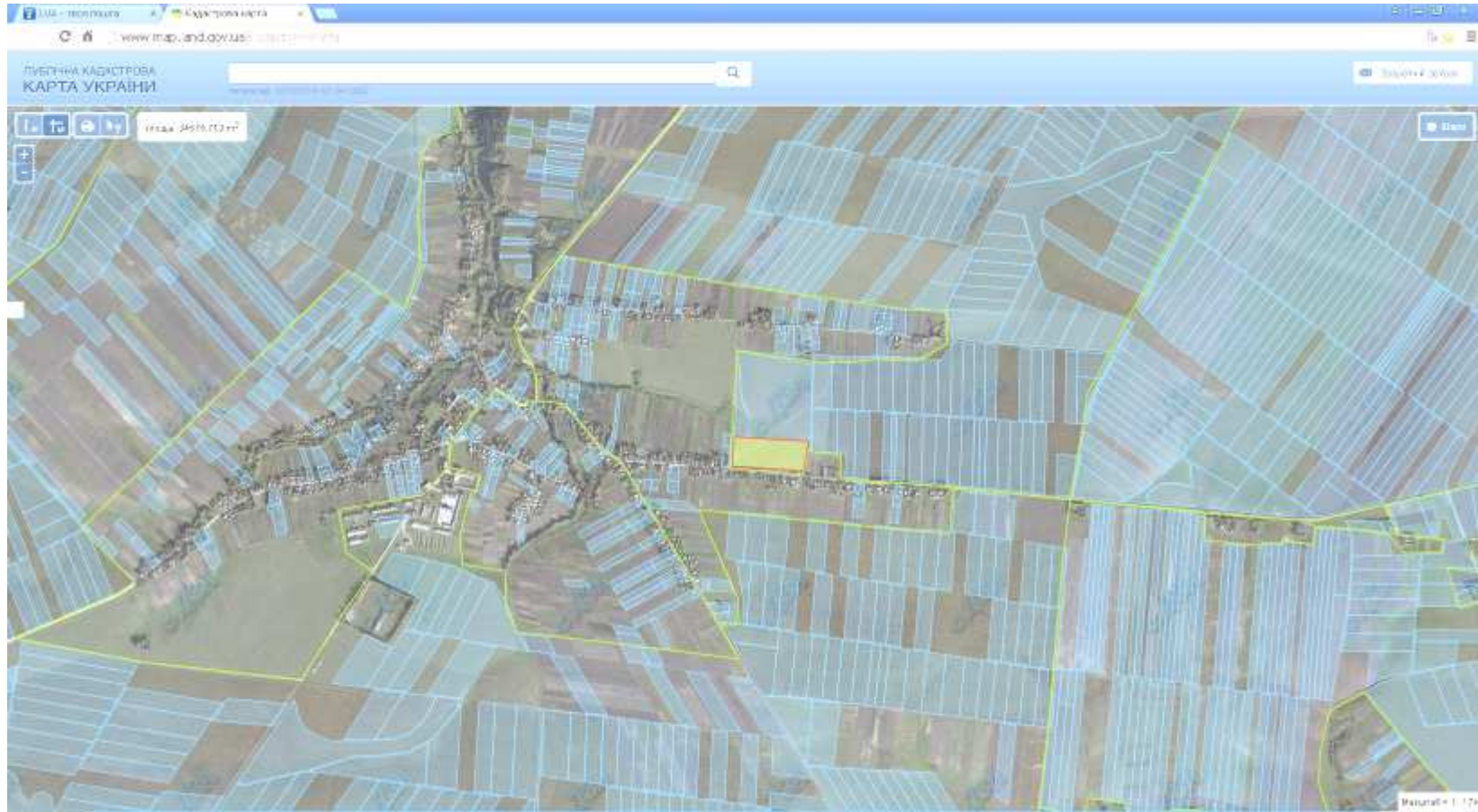
земельні ділянки, які надано у власність і внесено до Державного земельного кадастру

Цільове призначення - для ведення індивідуального садівництва

Площа – 4,7384 га

Кадастровий номер – 6122455300:01:001:1001

Гніздичанська сільська рада (за межами населеного пункту)



Місце розміщення земельних ділянок

Цільове призначення - для ведення індивідуального садівництва

Площа – 3,5000 га

Кадастровий номер -

Старовишнівецька сільська рада (за межами населеного пункту)



Місце розміщення земельних ділянок



надано дозвіл на розроблення проекту землеустрою щодо відведення у власність учасникам АТО



земельні ділянки, які надано у власність і внесено до Державного земельного кадастру

Цільове призначення - для ведення особистого селянського господарства

Площа – 23,4122 га

Кадастровий номер – 6122488100:01:002:0064


Кадастровий номер – 6122488100:01:002:0068

Кадастровий номер –

6122488100:01:003:0002

Нижчелуб'янська сільська рада (за межами населеного пункту)



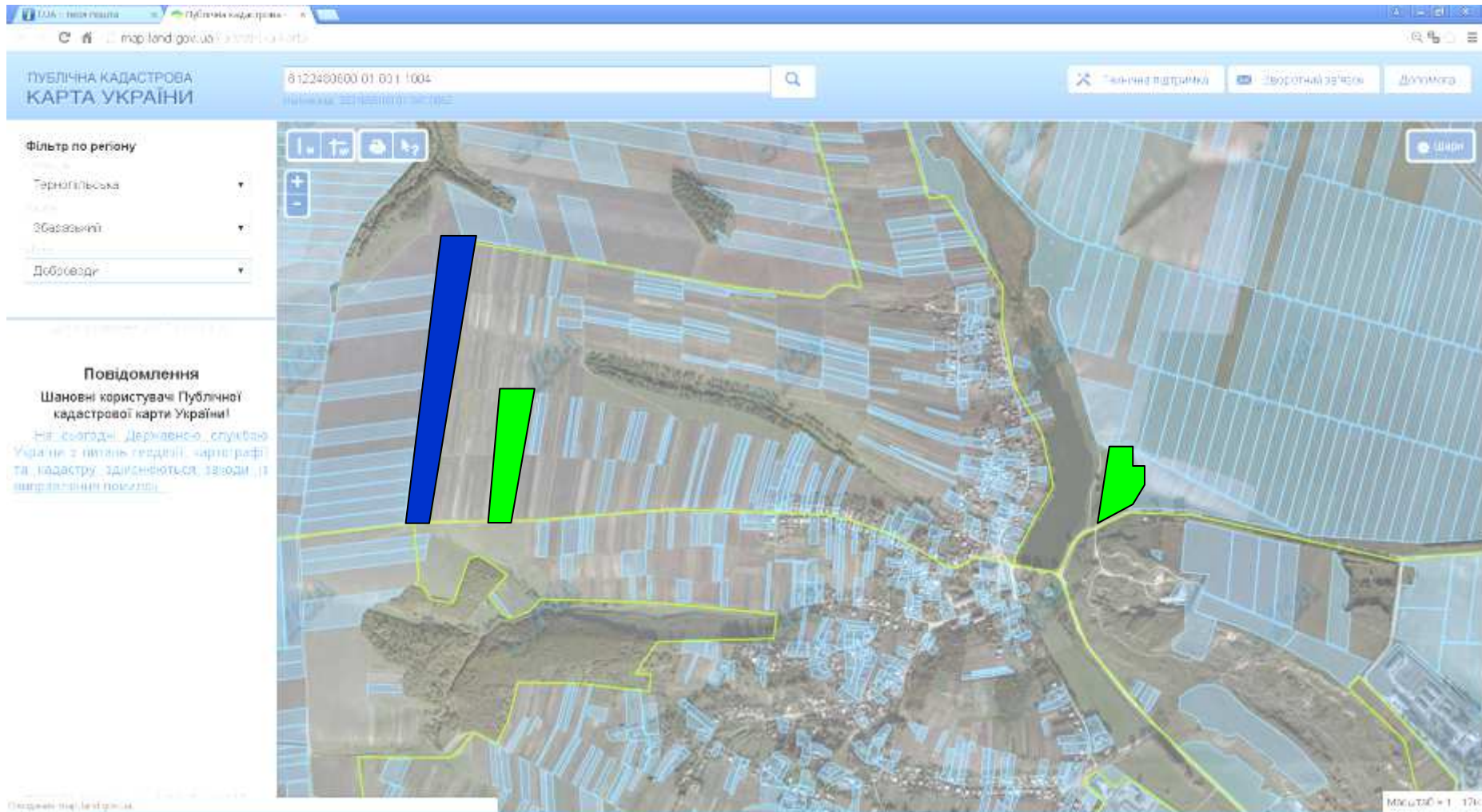
 Прийнято рішення щодо згоди на розроблення проекту землеустрою

Цільове призначення - для ведення індивідуального садівництва

Площа – 1,9200 га

Кадастровий номер -

Доброводівська сільська рада (за межами населеного пункту)



надано дозвіл на розроблення проекту землеустрою щодо відведення у власність учасникам АТО



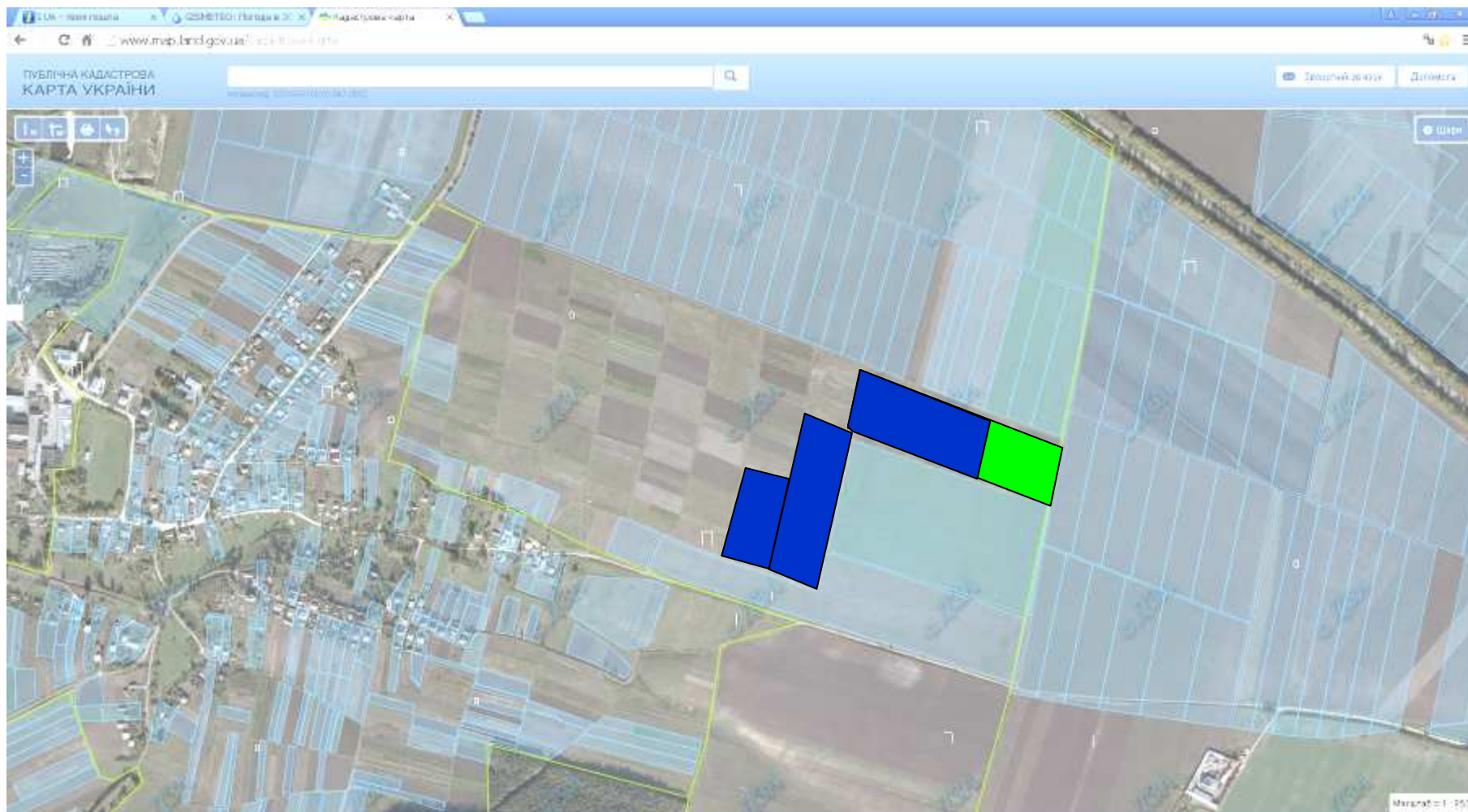
земельні ділянки, які надано у власність і внесено до Державного земельного кадастру



Цільове призначення - для ведення особистого селянського господарства

Площа – 14,2274 га

Кадастровий номер – 6122482400:01:001:

Зарубинецька сільська рада (за межами населеного пункту)



-  надано дозвіл на розроблення проекту землеустрою щодо відведення у власність учасникам АТО
-  земельні ділянки, які надано у власність і внесено до Державного земельного кадастру
Цільове призначення - для ведення особистого селянського господарства
Площа – 11,5000 га
Кадастровий номер – 6122483100:01:001:

Коханівська сільська рада (за межами населеного пункту)



надано дозвіл на розроблення проекту землеустрою щодо відведення у власність учасникам АТО



прийнято рішення щодо згоди на розроблення проекту землеустрою



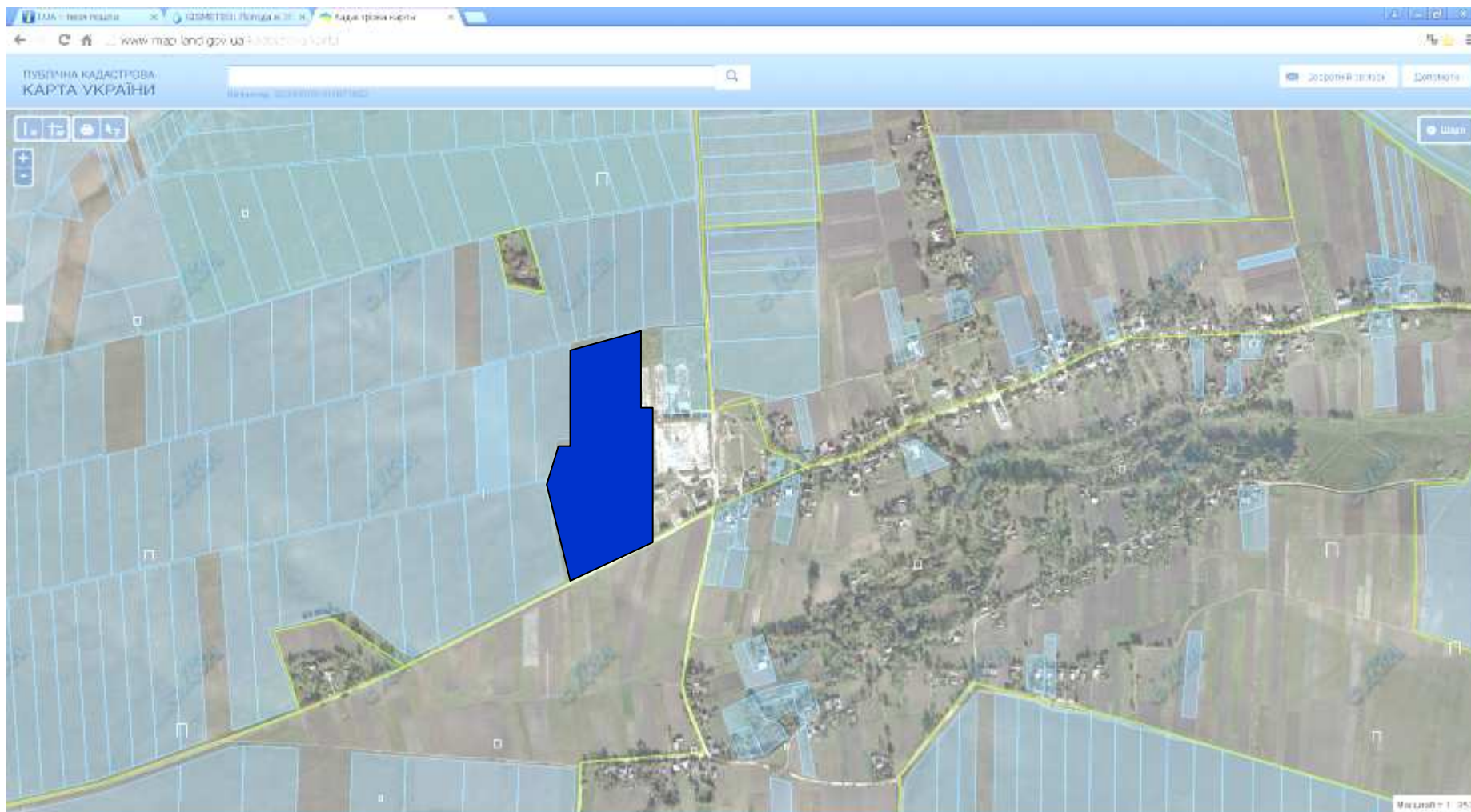
земельні ділянки, які надано у власність і внесено до Державного земельного кадастру

Цільове призначення - для ведення особистого селянського господарства, площа – 3,5 га

Цільове призначення - для ведення індивідуального садівництва, площа – 1,10 га

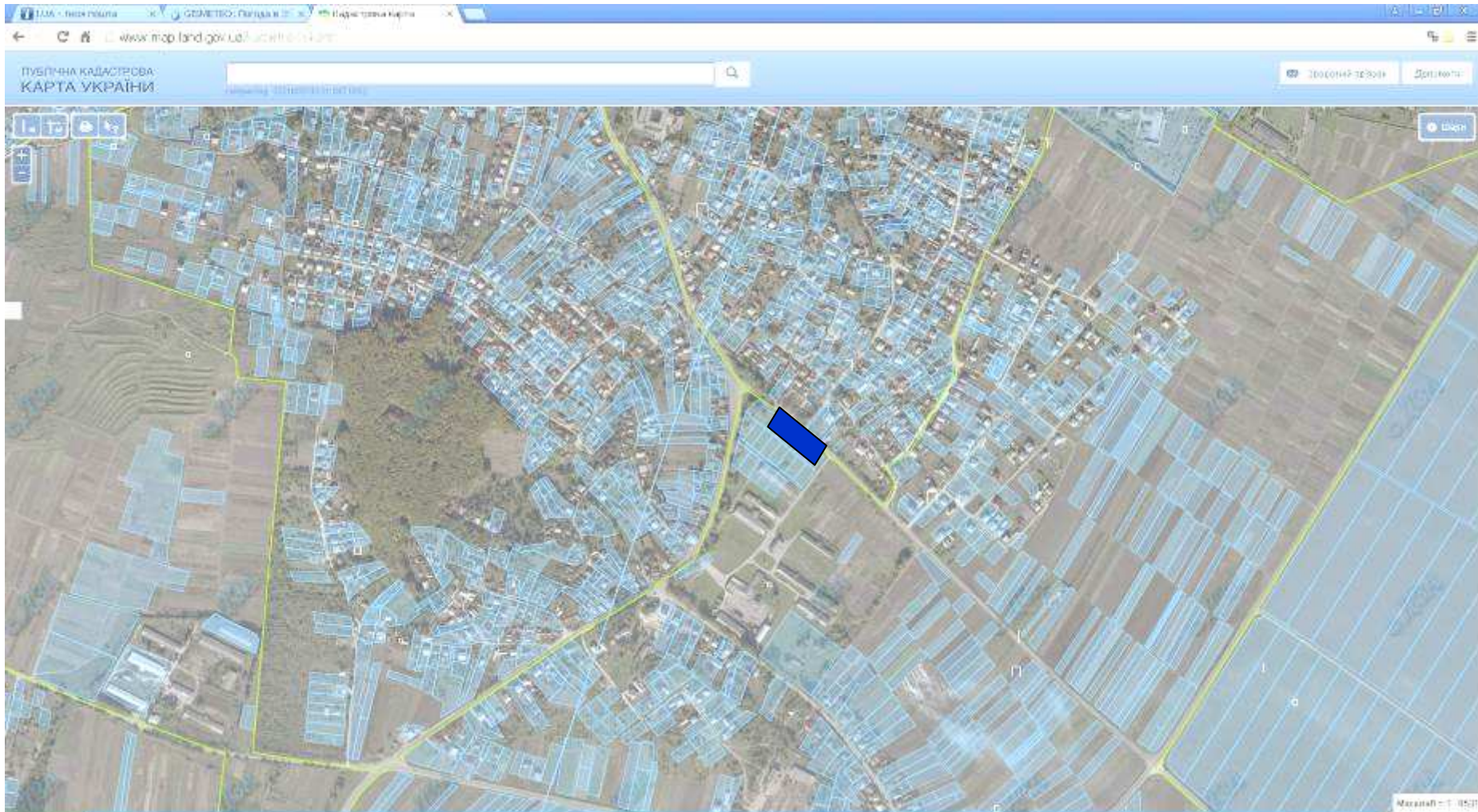
Кадастровий номер – 6122485100:01:001:

Лозівська сільська рада (за межами населеного пункту)



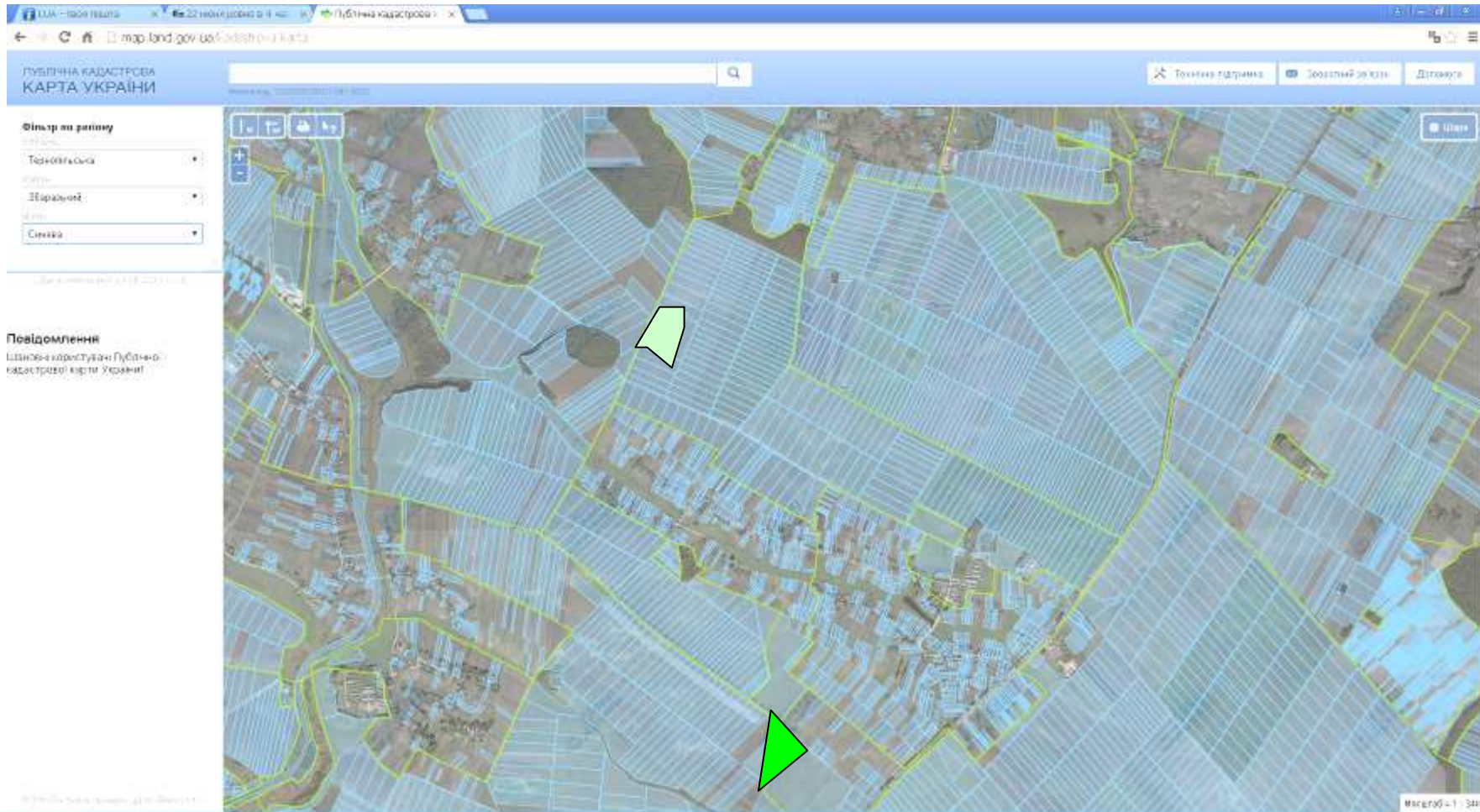
- земельні ділянки, які надано у власність і внесено до Державного земельного кадастру
Цільове призначення - для ведення особистого селянського господарства
Площа – 8,1500 га

Стрийвська сільська рада (за межами населеного пункту)



- земельні ділянки, які надано у власність і внесено до Державного земельного кадастру
- Цільове призначення - для індивідуального садівництва
- Площа – 0,4500 га
- Кадастровий номер – 6122488400:04:001:

Синявська сільська рада (за межами населеного пункту)



Місце розміщення земельних ділянок



надано дозвіл на розроблення проекту землеустрою щодо відведення у власність учасникам АТО



Прийнято рішення щодо згоди на розроблення проекту землеустрою, документи перебувають на розгляді в Головному управлінні Держгеокадастру

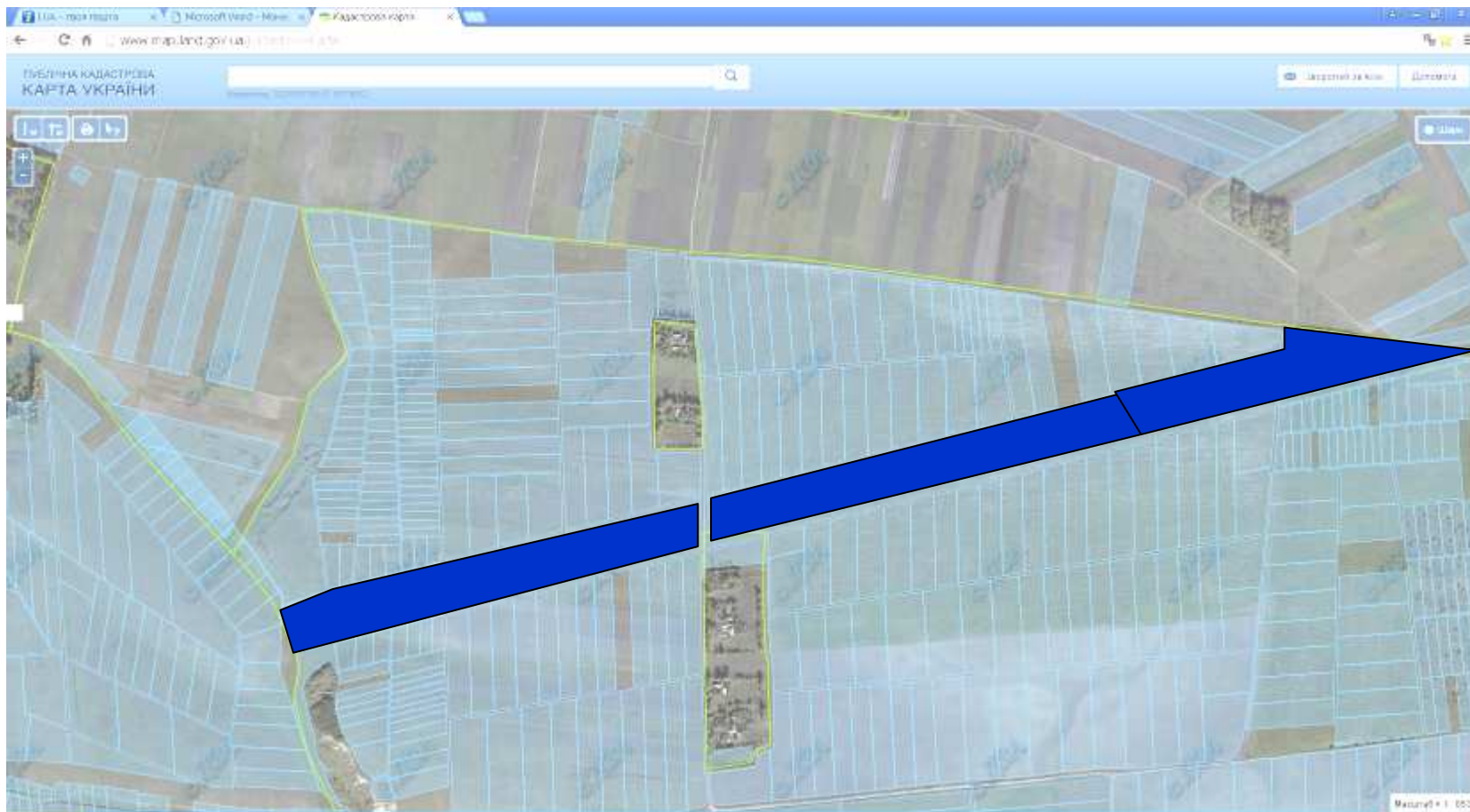
Цільове призначення - для ведення особистого селянського господарства

Площа –15,7348 га

Кадастровий номер – 6122487800:01:002:0217

Кадастровий номер – 6122487800:01:002:0220

Бутинська сільська рада (за межами населеного пункту)



- земельні ділянки, які надано у власність і внесено до Державного земельного кадастру
 - Цільове призначення - для ведення особистого селянського господарства
 - Площа –23,0495 га
 - Кадастровий номер – 6122480800:01:001:1010
 - Кадастровий номер – 6122480800:01:001:1013
 - Кадастровий номер – 6122480800:01:001:1008

Великокунинецька сільська рада (за межами населеного пункту)



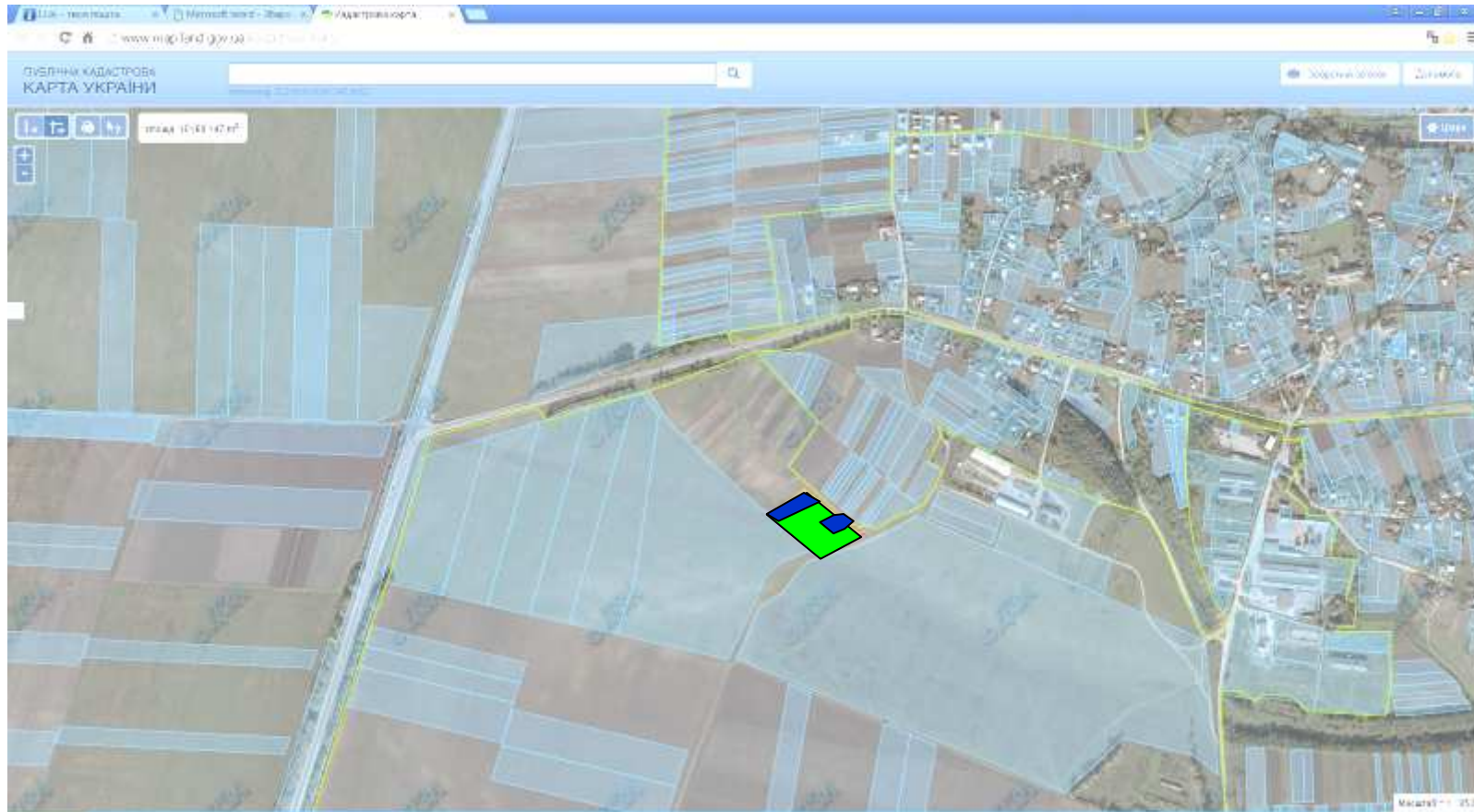
надано дозвіл на розроблення проекту землеустрою щодо відведення у власність учасникам АТО

земельні ділянки, які надано у власність і внесено до Державного земельного кадастру
Цільове призначення - для ведення особистого селянського господарства

Площа – 5,0000 га

Кадастровий номер – 6122481000:01:002:

Черніхівецька сільська рада (за межами населеного пункту)



Місце розміщення земельних ділянок



надано дозвіл на розроблення проекту землеустрою щодо відведення у власність учасникам АТО



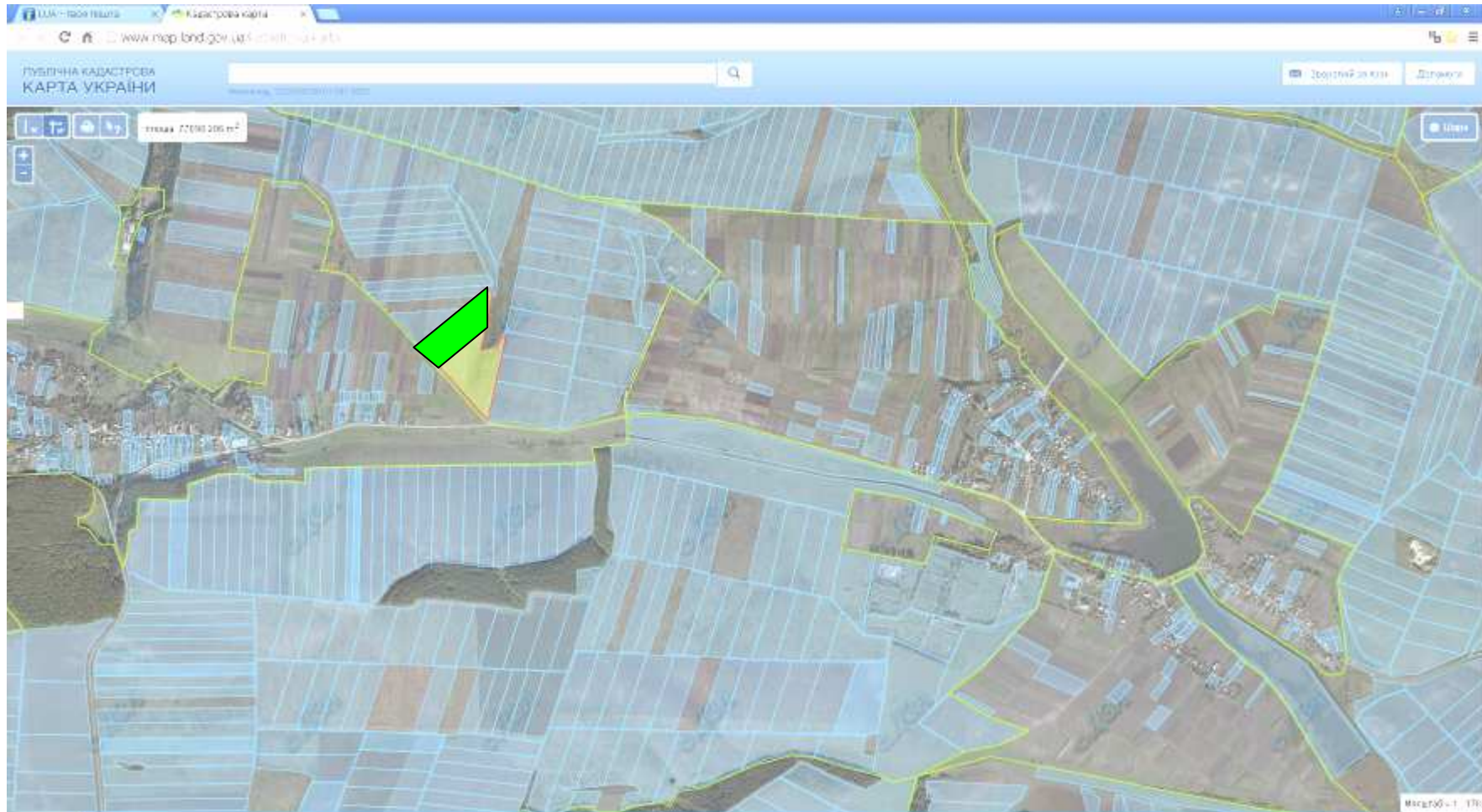
земельні ділянки, які надано у власність і внесено до Державного земельного кадастру

Цільове призначення - для індивідуального садівництва

Площа – 1,0281 га

Кадастровий номер – 6122488800:01:002:0303

Іванчанська сільська рада (за межами населеного пункту)



 Місце розміщення земельних ділянок

 надано дозвіл на розроблення проекту землеустрою щодо відведення у власність учасникам АТО

Цільове призначення - для ведення особистого селянського господарства

Площа – 7,8808 га

Кадастровий номер – 6122483600:01:001:0608

Добромірівська сільська рада (за межами населеного пункту)



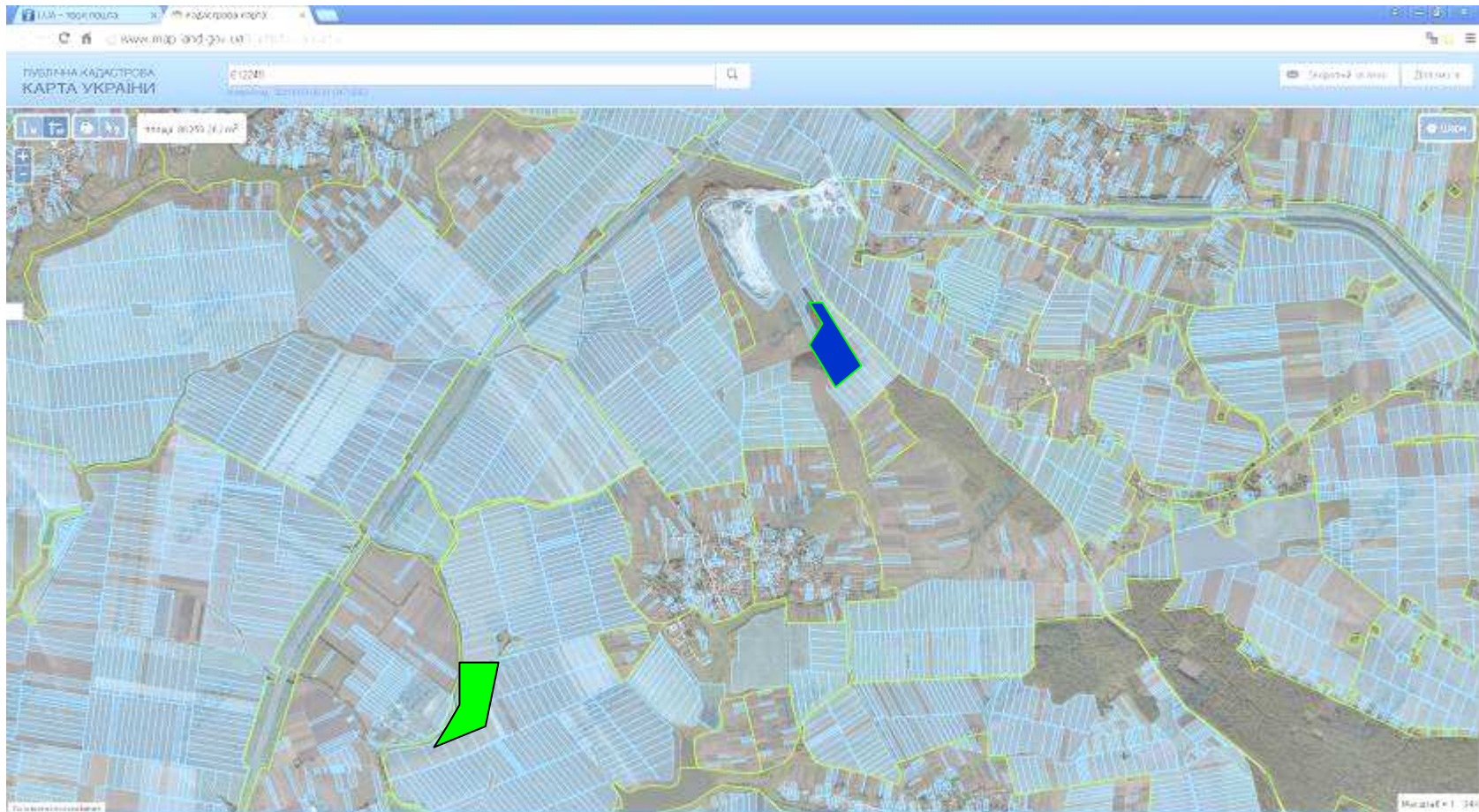
 надано дозвіл на розроблення проекту землеустрою щодо відведення у власність учасникам АТО

Цільове призначення - для ведення особистого селянського господарства


Площа – 8,6038 га

Кадастровий номер – 6122482600:01:001:0516

Киданецька сільська рада (за межами населеного пункту)



 надано дозвіл на розроблення проекту землеустрою щодо відведення у власність учасникам АТО

 земельні ділянки, які надано у власність і внесено до Державного земельного кадастру
Цільове призначення - для ведення особистого селянського господарства

Площа – 20,1622 га


Кадастровий номер – 6122484200:01:001:0534

Кадастровий номер – 6122484200:01:002:0318

Охримівська сільська рада (за межами населеного пункту)



 надано дозвіл на розроблення проекту землеустрою щодо відведення у власність учасникам АТО

 земельні ділянки, які надано у власність і внесено до Державного земельного кадастру

Цільове призначення - для ведення особистого селянського господарства

Площа – 25,5591 га

Кадастровий номер – 6122487200:01:001:0504

Кадастровий номер – 6122487200:02:001:0360

Кадастровий номер – 6122487200:01:001:0506

Гніздичанська сільська рада (за межами населеного пункту)



надано дозвіл на розроблення проекту землеустрою щодо відведення у власність учасникам АТО

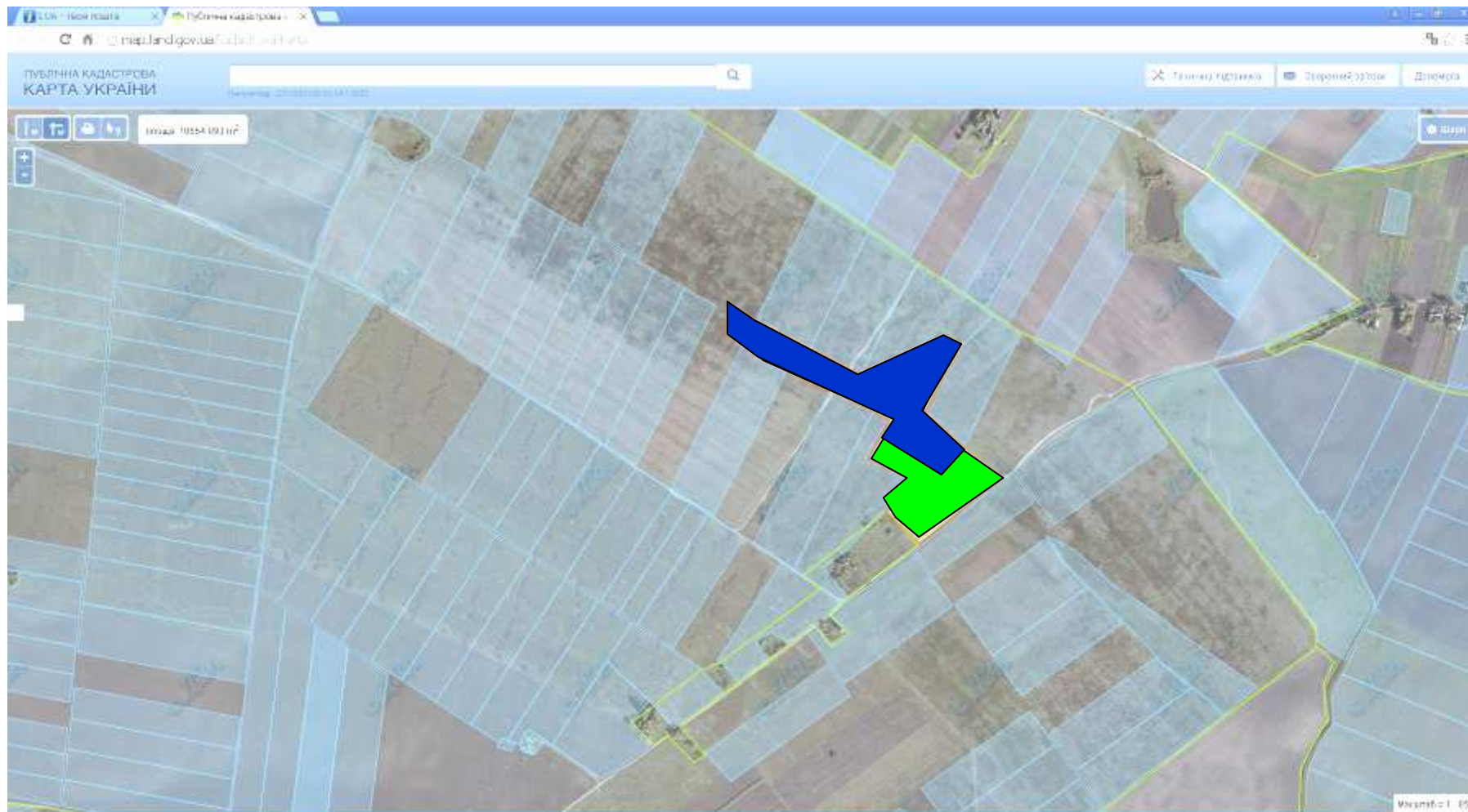
земельні ділянки, які надано у власність і внесено до Державного земельного кадастру

Цільове призначення - для ведення особистого селянського господарства

Площа – 25,5428га

Кадастровий номер – 6122481800:01:002:0132

Зарудянська сільська рада (за межами населеного пункту)



надано дозвіл на розроблення проекту землеустрою щодо відведення у власність учасникам АТО

земельні ділянки, які надано у власність і внесено до Державного земельного кадастру

Цільове призначення - для ведення особистого селянського господарства

Площа – 6,7353 га

Кадастровий номер – 6122483300:01:001:0089

Зарудянська сільська рада (за межами населеного пункту)



Місце розміщення земельних ділянок



надано дозвіл на розроблення проекту землеустрою щодо відведення у власність учасникам АТО



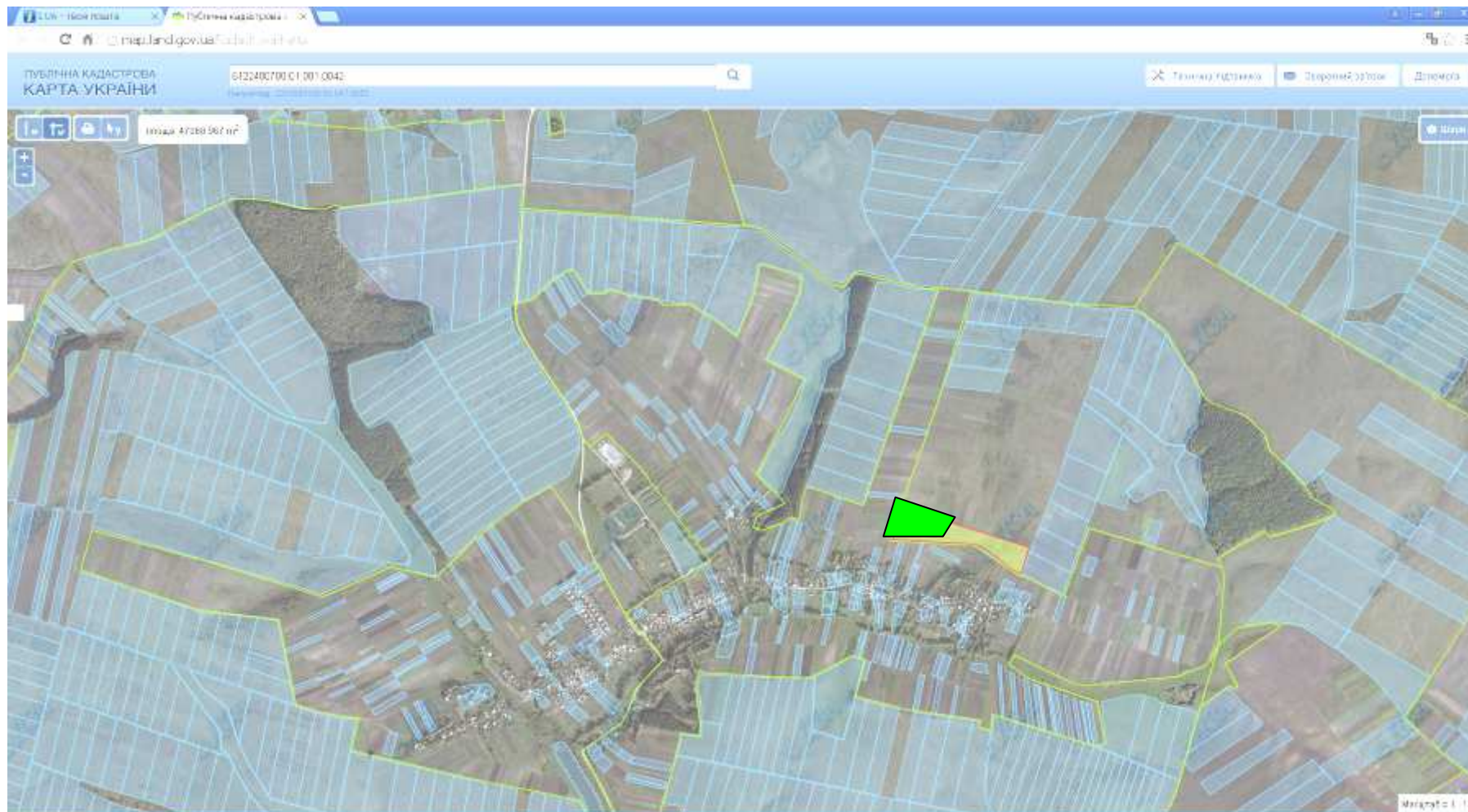
земельні ділянки, які надано у власність і внесено до Державного земельного кадастру



Цільове призначення - для ведення особистого селянського господарства

Площа – 21,0636 га

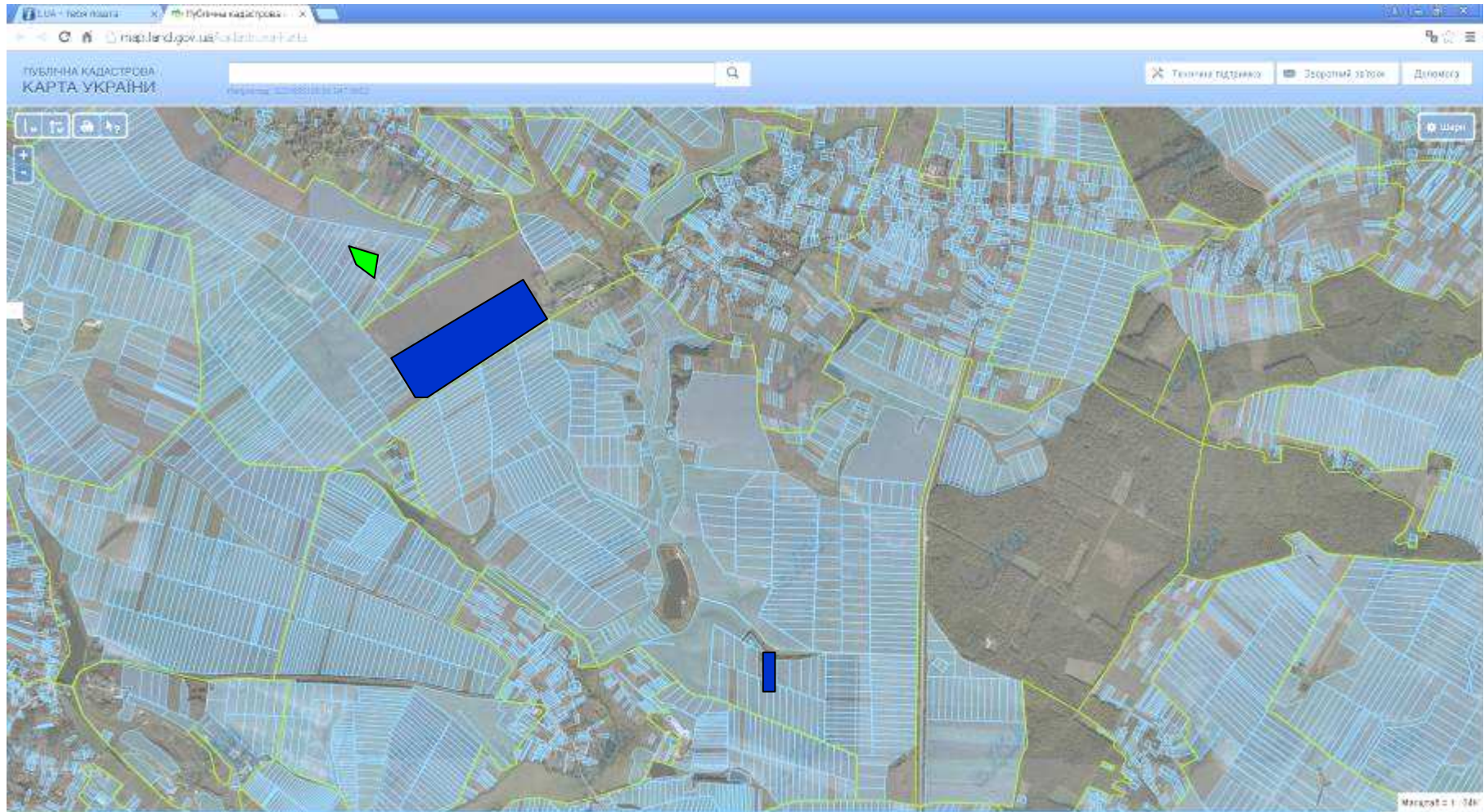
Кадастровий номер – 6122483300:01:002:0005

Кобильська сільська рада (за межами населеного пункту)




-  Місце розміщення земельних ділянок
 -  надано дозвіл на розроблення проекту землеустрою щодо відведення у власність учасникам АТО
- Цільове призначення - для ведення особистого селянського господарства
- Площа – 4,552 га
- Кадастровий номер – 6122484500:01:001:0406

Колодненська сільська рада (за межами населеного пункту)






 надано дозвіл на розроблення проекту землеустрою щодо відведення у власність учасникам АТО

 земельні ділянки, які надано у власність і внесено до Державного земельного кадастру
Цільове призначення - для ведення особистого селянського господарства
Площа – 56,0000 га
Кадастровий номер – 6122484800:01:002

Великокунинецька сільська рада (за межами населеного пункту)



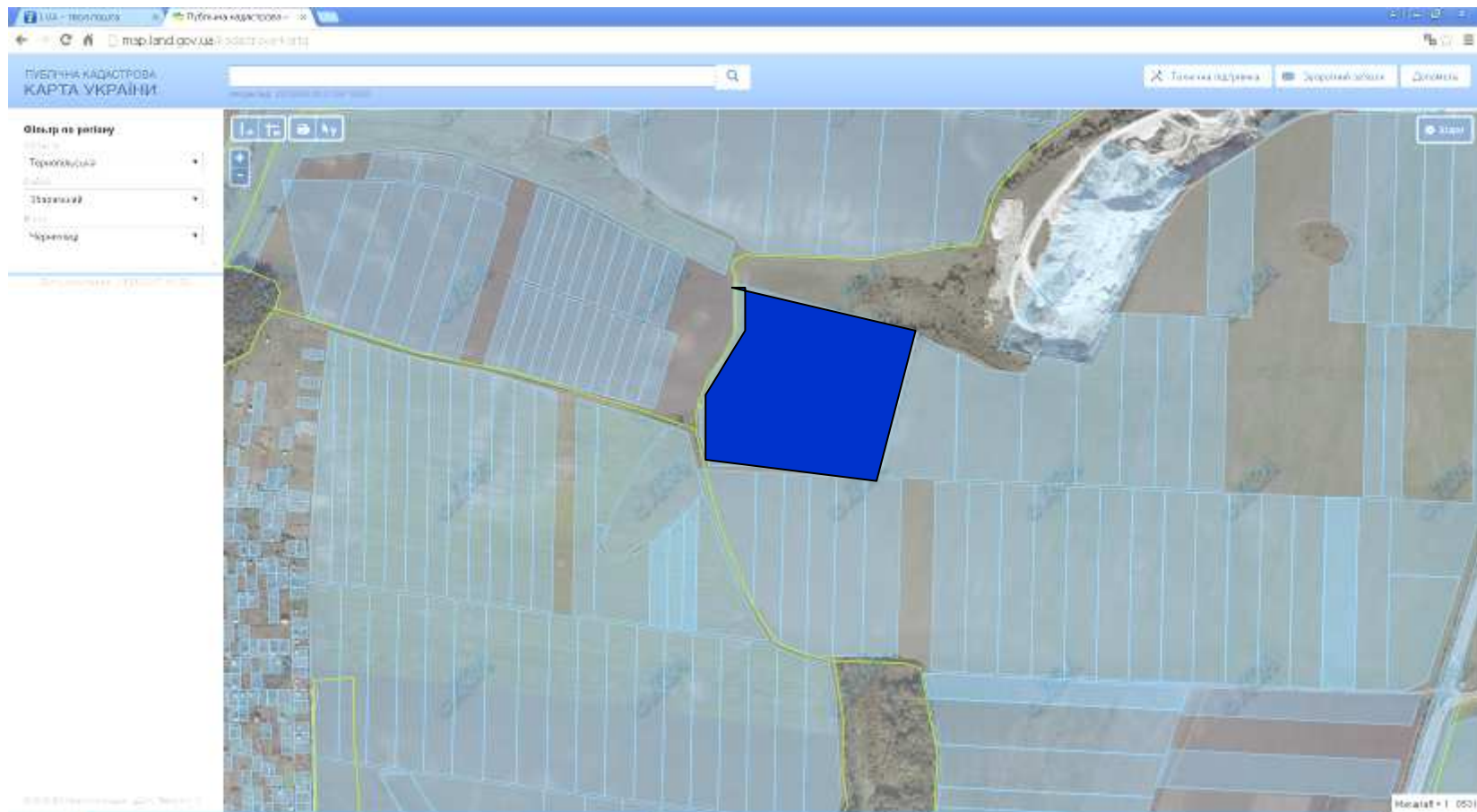
-  надано дозвіл на розроблення проекту землеустрою щодо відведення у власність учасникам АТО
-  Прийнято рішення щодо згоди на розроблення проекту землеустрою, документи перебувають на розгляді в Головному управлінні Держгеокадастру
-  земельні ділянки, які надано у власність і внесено до Державного земельного кадастру
Цільове призначення - для ведення особистого селянського господарства

Площа – 14,6690 га

Кадастровий номер – 6122481000:01:001:0311;

Кадастровий номер – 6122481000:01:001:0312

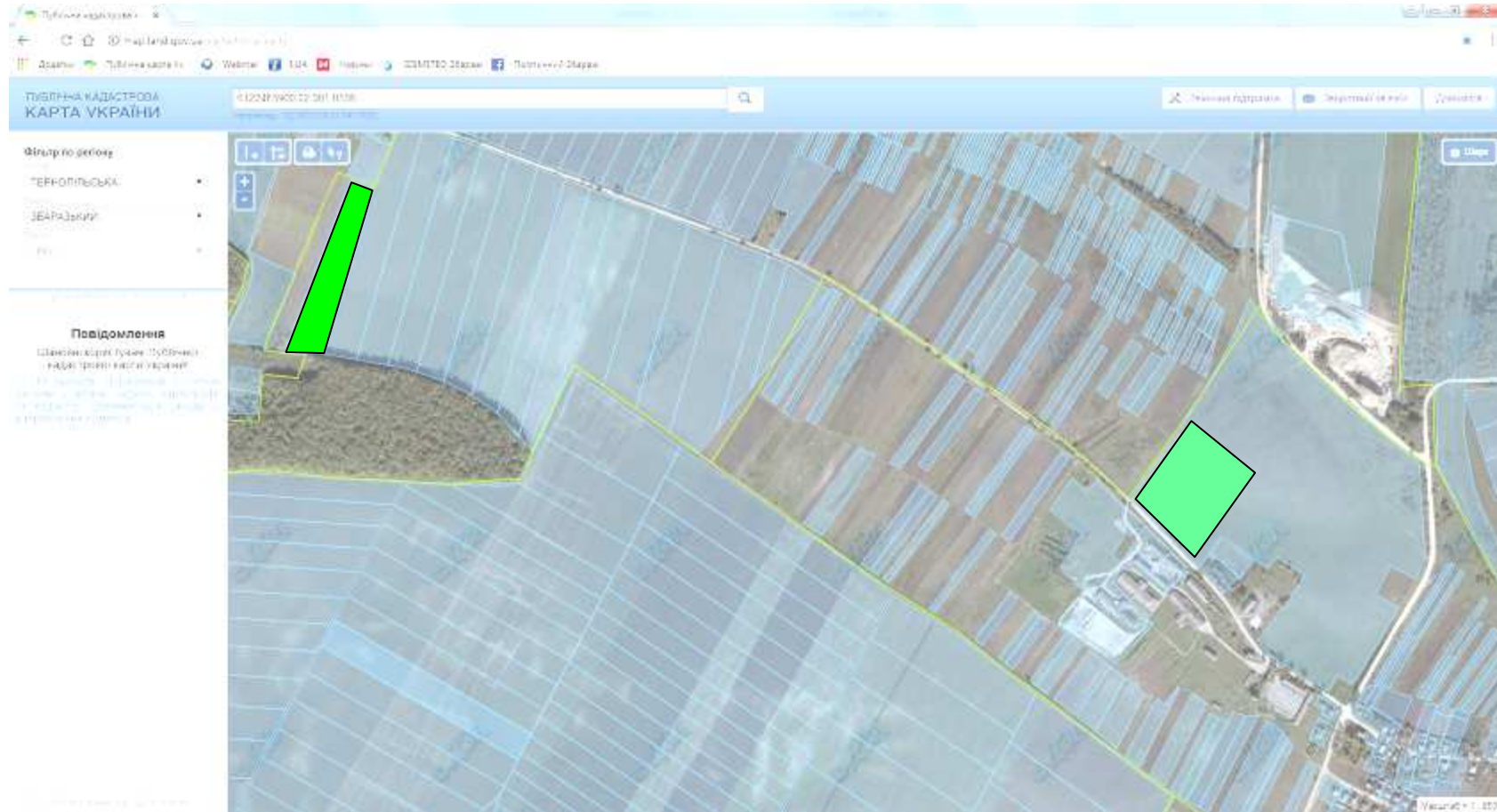
Черніхівецька сільська рада (за межами населеного пункту)




Місце розміщення земельних ділянок


- земельні ділянки, які надано у власність і внесено до Державного земельного кадастру
- Цільове призначення - для ведення особистого селянського господарства
- Площа – 12,1614 га
- Кадастровий номер – 6122488800:01:001:0114

Капустинська сільська рада (за межами населеного пункту)



Місце розміщення земельних ділянок

 надано дозвіл на розроблення проекту землеустрою щодо відведення у власність учасникам АТО

 прийнято рішення щодо згоди на розроблення проекту землеустрою

Цільове призначення - для ведення особистого селянського господарства



Площа – 6,0000 га

Кадастровий номер – 6122483900:01:002:0003

Новиківська сільська рада (за межами населеного пункту)



Місце розміщення земельних ділянок

-  надано дозвіл на розроблення проекту землеустрою щодо відведення у власність учасникам АТО
-  земельні ділянки, які надано у власність і внесено до Державного земельного кадастру
Цільове призначення - для ведення особистого селянського господарства
Площа – 6,5277 га
Кадастровий номер – 6122487000:01:001:0512

Базаринська сільська рада (за межами населеного пункту)



Місце розміщення земельних ділянок

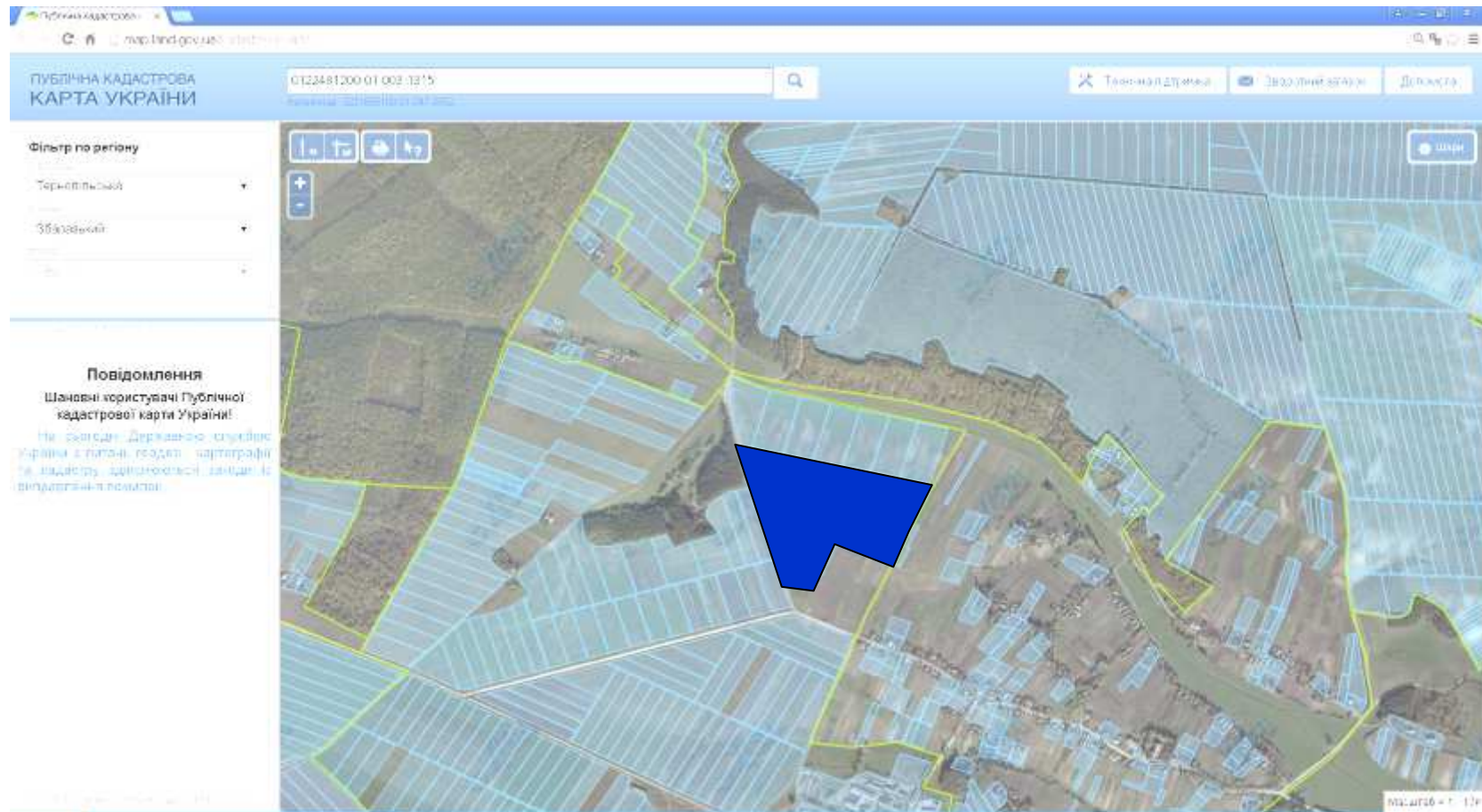
- Прийнято рішення щодо згоди на розроблення проекту землеустрою, документи перебувають на розгляді в Головному управлінні Держгеокадастру
- надано дозвіл на розроблення проекту землеустрою щодо відведення у власність учасникам АТО

Цільове призначення - для ведення особистого селянського господарства

Площа – 19,8942 га

Кадастровий номер – 6122480400:01:002:0137

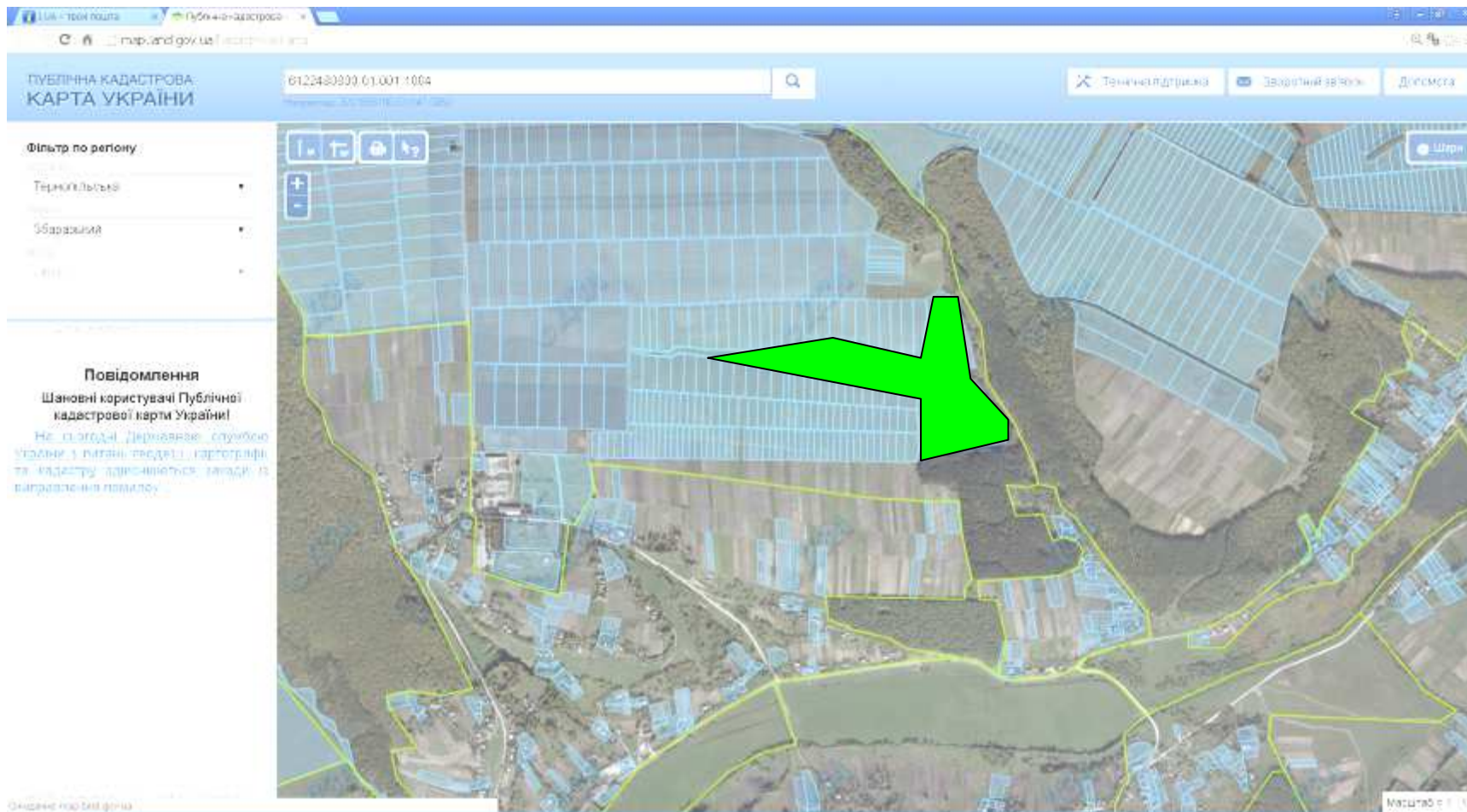
Великовікнинська сільська рада (за межами населеного пункту)



Місце розміщення земельних ділянок

- земельні ділянки, які надано у власність і внесено до Державного земельного кадастру
- Цільове призначення - для ведення особистого селянського господарства
- Площа – 15,6508 га
- Кадастровий номер – 6122481200:01:003:1315
- Кадастровий номер – 6122481200:01:003:1316

Вишнівецька селищна рада (колишня Бутинська сільська рада (за межами населеного пункту))



Місце розміщення земельної ділянки

 надано дозвіл на розроблення проекту землеустрою щодо відведення у власність учасникам АТО

Цільове призначення - для ведення особистого селянського господарства



Площа – 13,8303 га

Кадастровий номер – 6122480800:01:001:1004

Стриївська сільська рада (за межами населеного пункту)



Місце розміщення земельної ділянки

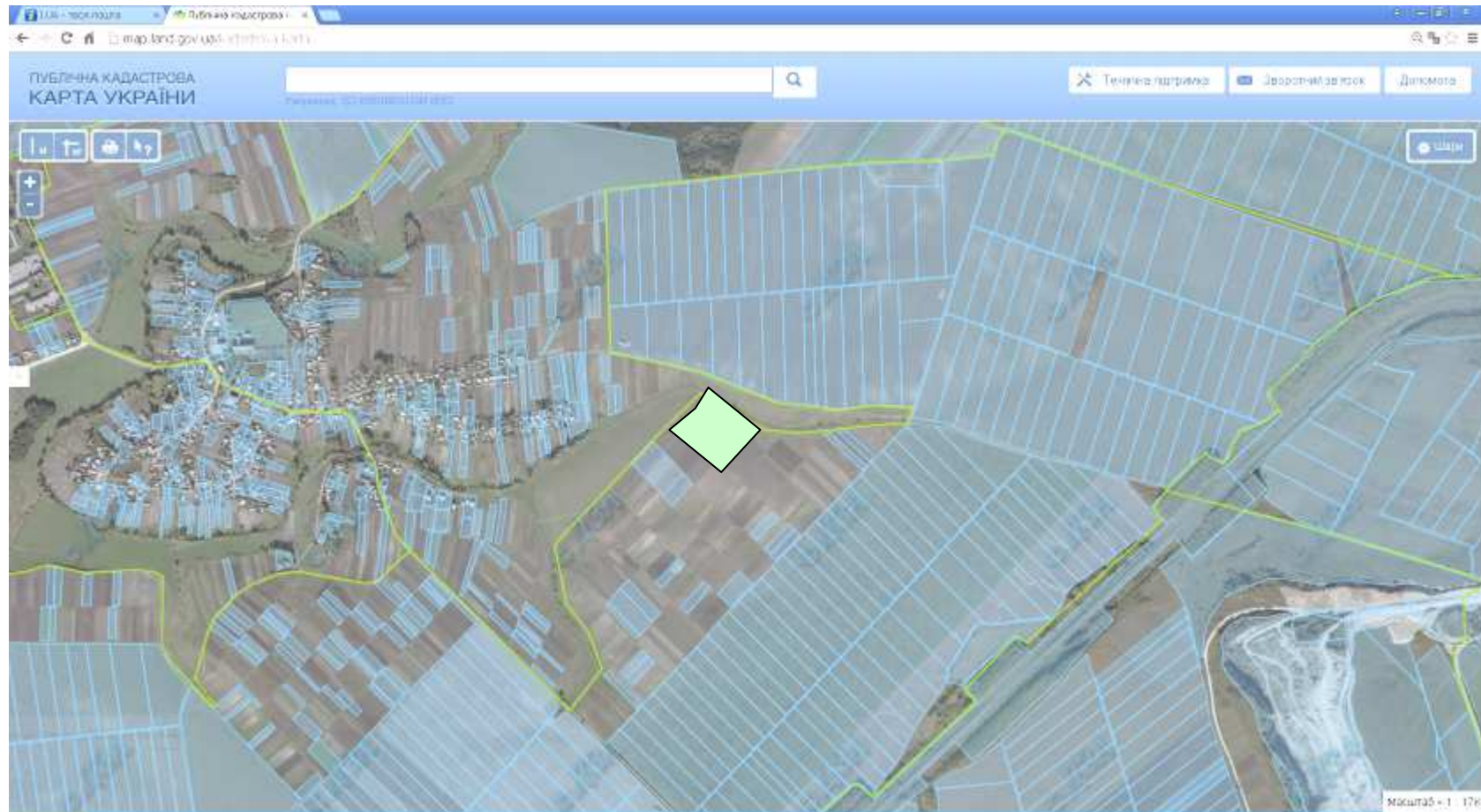
-  Прийнято рішення щодо згоди на розроблення проекту землеустрою
-  надано дозвіл на розроблення проекту землеустрою щодо відведення у власність учасникам АТО

Цільове призначення - для ведення особистого селянського господарства


Орієнтовна площа – 7,75 га

Кадастровий номер – 6122488400:01:002:

Стрийвська сільська рада (за межами населеного пункту)



Місце розміщення земельної ділянки

 Прийнято рішення щодо згоди на розроблення проекту землеустрою

Цільове призначення - для ведення особистого селянського господарства


Орієнтовна площа – 3,00 га

Кадастровий номер – 6122488400:01:002:

Стрийвська сільська рада (за межами населеного пункту)



Місце розміщення земельної ділянки

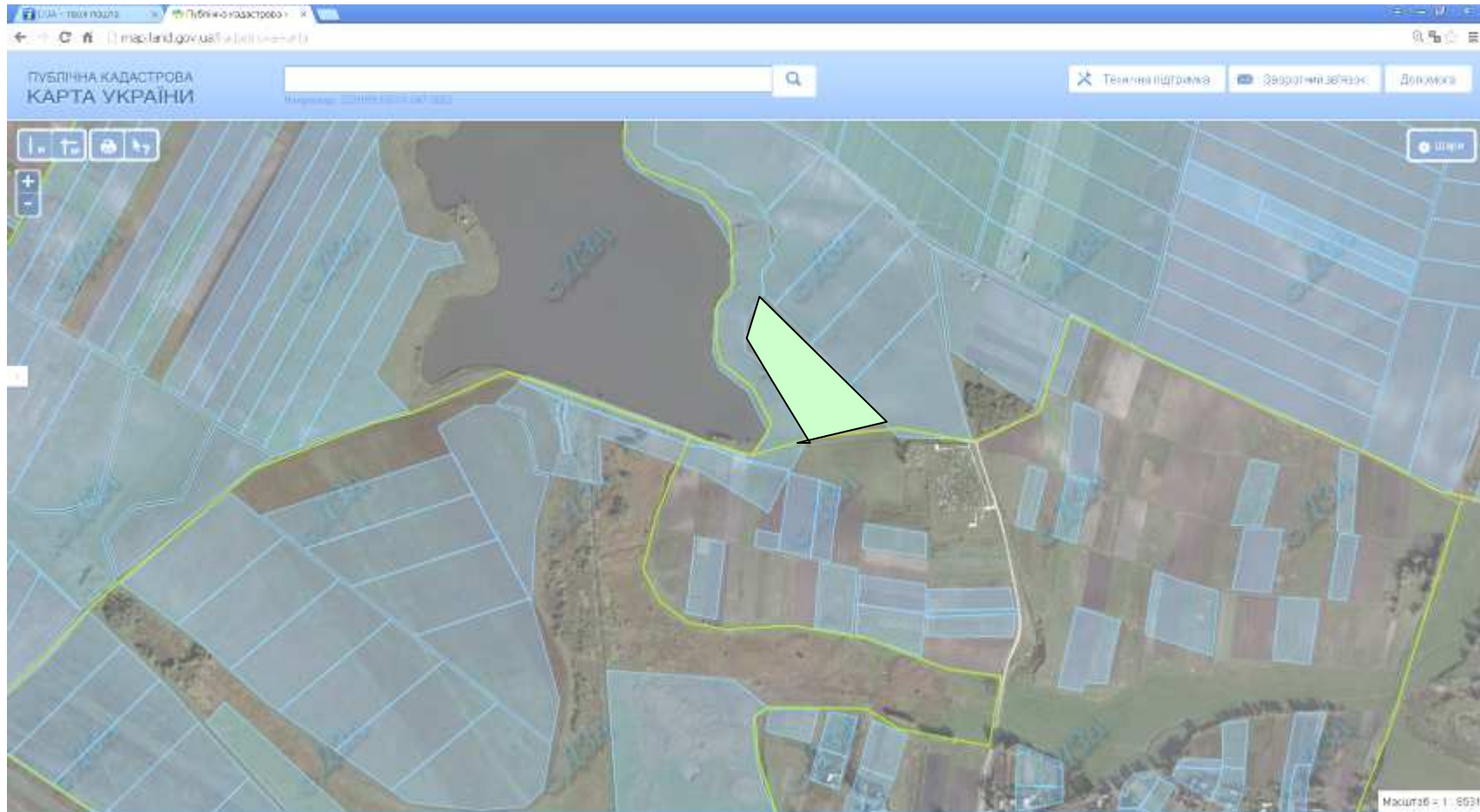
 Прийнято рішення щодо згоди на розроблення проекту землеустрою

Цільове призначення - для ведення особистого селянського господарства


Орієнтовна площа – 4,50 га

Кадастровий номер – 6122488400:01:002:

Колодненська сільська рада (за межами населеного пункту)



Місце розміщення земельної ділянки

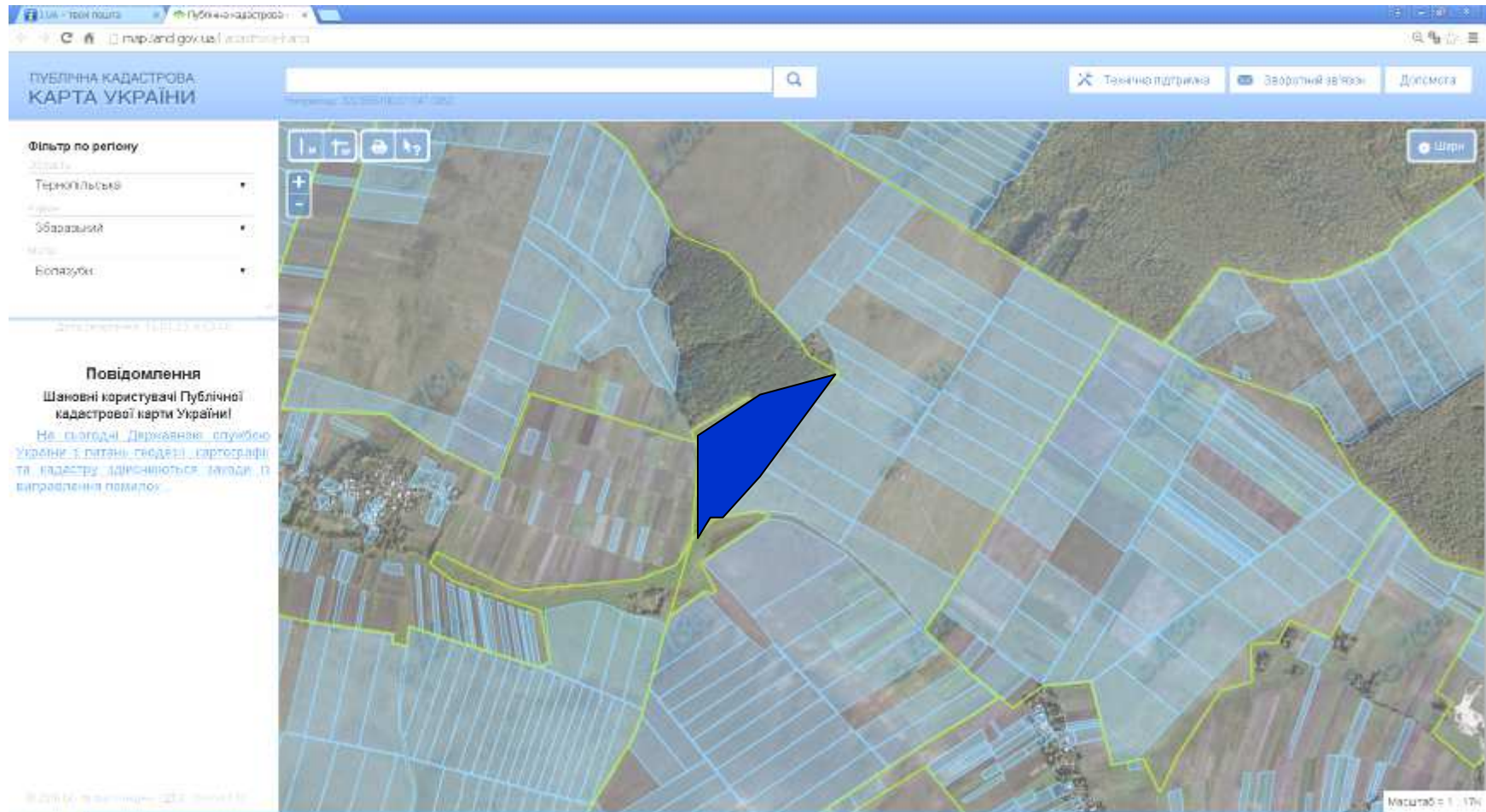
 Прийнято рішення щодо згоди на розроблення проекту землеустрою

Цільове призначення - для ведення особистого селянського господарства

Орієнтовна площа – 2,00 га

Кадастровий номер – 6122484800:01:001:

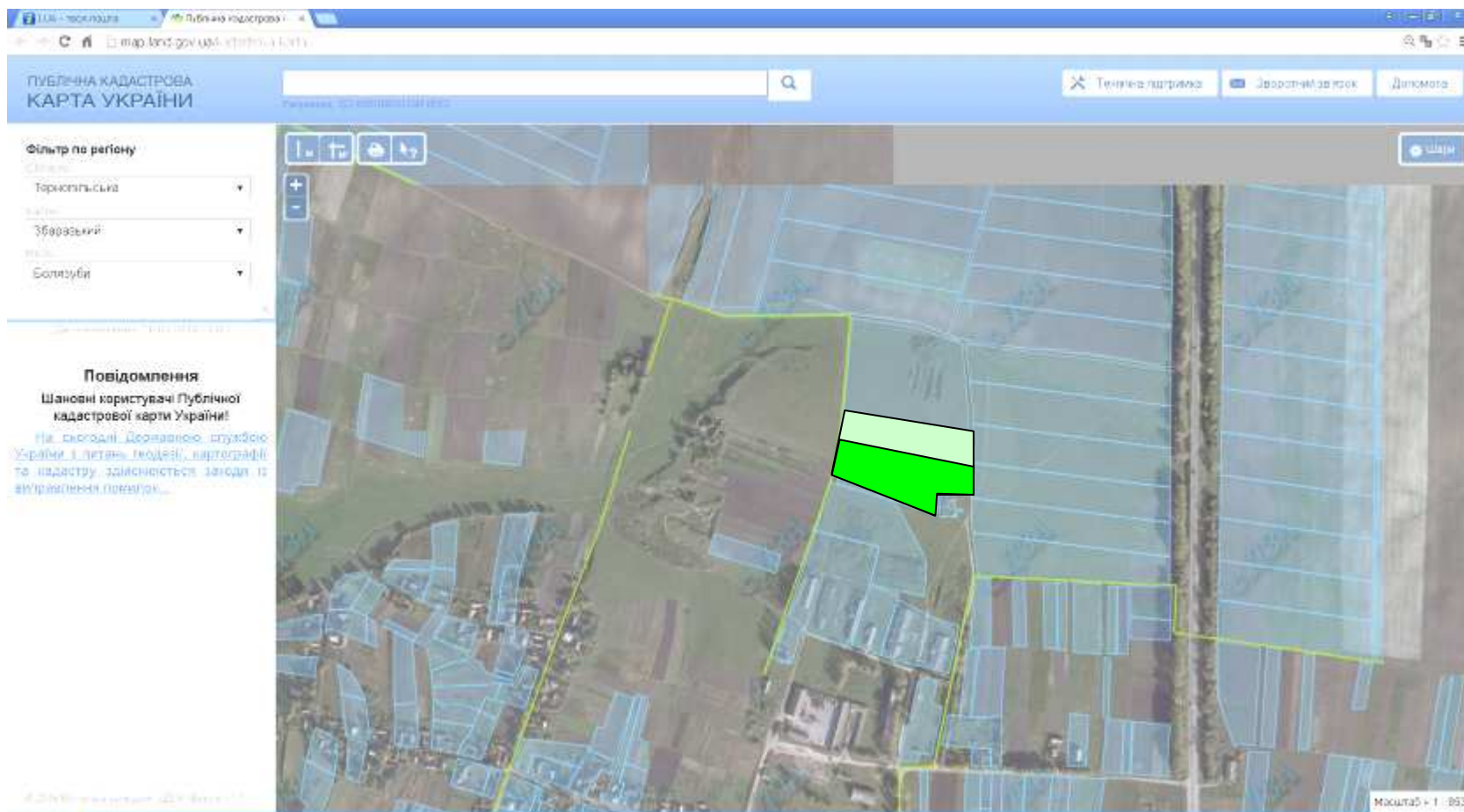
Колодненська сільська рада (за межами населеного пункту)



Місце розміщення земельної ділянки

- земельні ділянки, які надано у власність і внесено до Державного земельного кадастру
- Цільове призначення - для ведення особистого селянського господарства
- Площа – 8,00 га
- Кадастровий номер – 6122484800:01:005:

Колодненська сільська рада (за межами населеного пункту)



Місце розміщення земельної ділянки



Прийнято рішення щодо згоди на розроблення проекту землеустрою



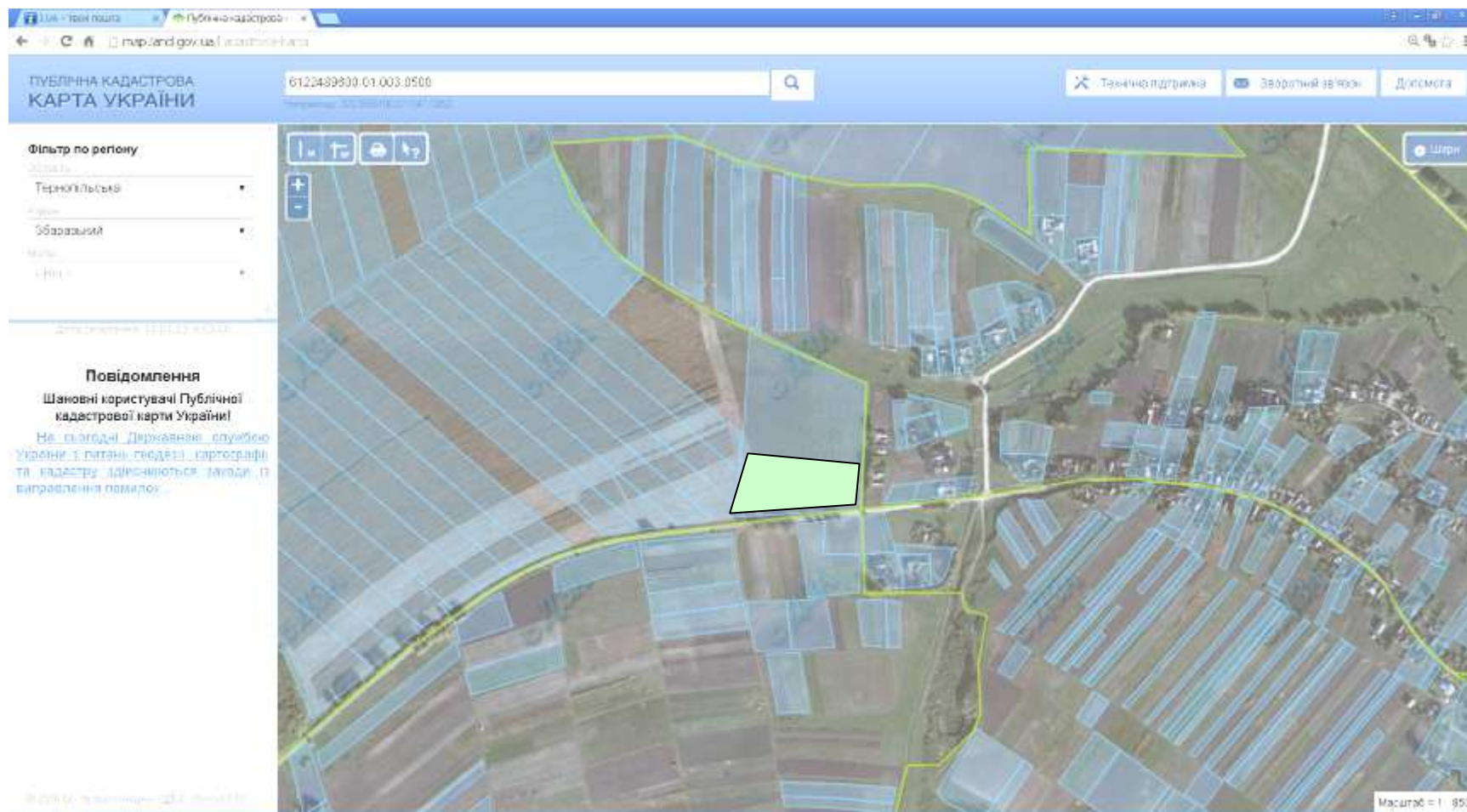
надано дозвіл на розроблення проекту землеустрою щодо відведення у власність учасникам АТО

Цільове призначення - для ведення садівництва


Орієнтовна площа – 2,00 га

Кадастровий номер – 6122484800:01:001:0306

Колодненська сільська рада (колишня Шимковецька сільська рада (за межами населеного пункту))



Місце розміщення земельної ділянки

 Прийнято рішення щодо згоди на розроблення проекту землеустрою

Цільове призначення - для ведення садівництва

Орієнтовна площа – 1,5 га

Кадастровий номер – 6122489600:01:003:0508

Дзвинячанська сільська рада (за межами населеного пункту)



Місце розміщення земельної ділянки

- Прийнято рішення щодо згоди на розроблення проекту землеустрою
- надано дозвіл на розроблення проекту землеустрою щодо відведення у власність учасникам АТО

Цільове призначення - для ведення особистого селянського господарства



Орієнтовна площа – 8,00 га

Кадастровий номер – 6122482100:01:002:

Максимівська сільська рада (за межами населеного пункту)



Місце розміщення земельної ділянки

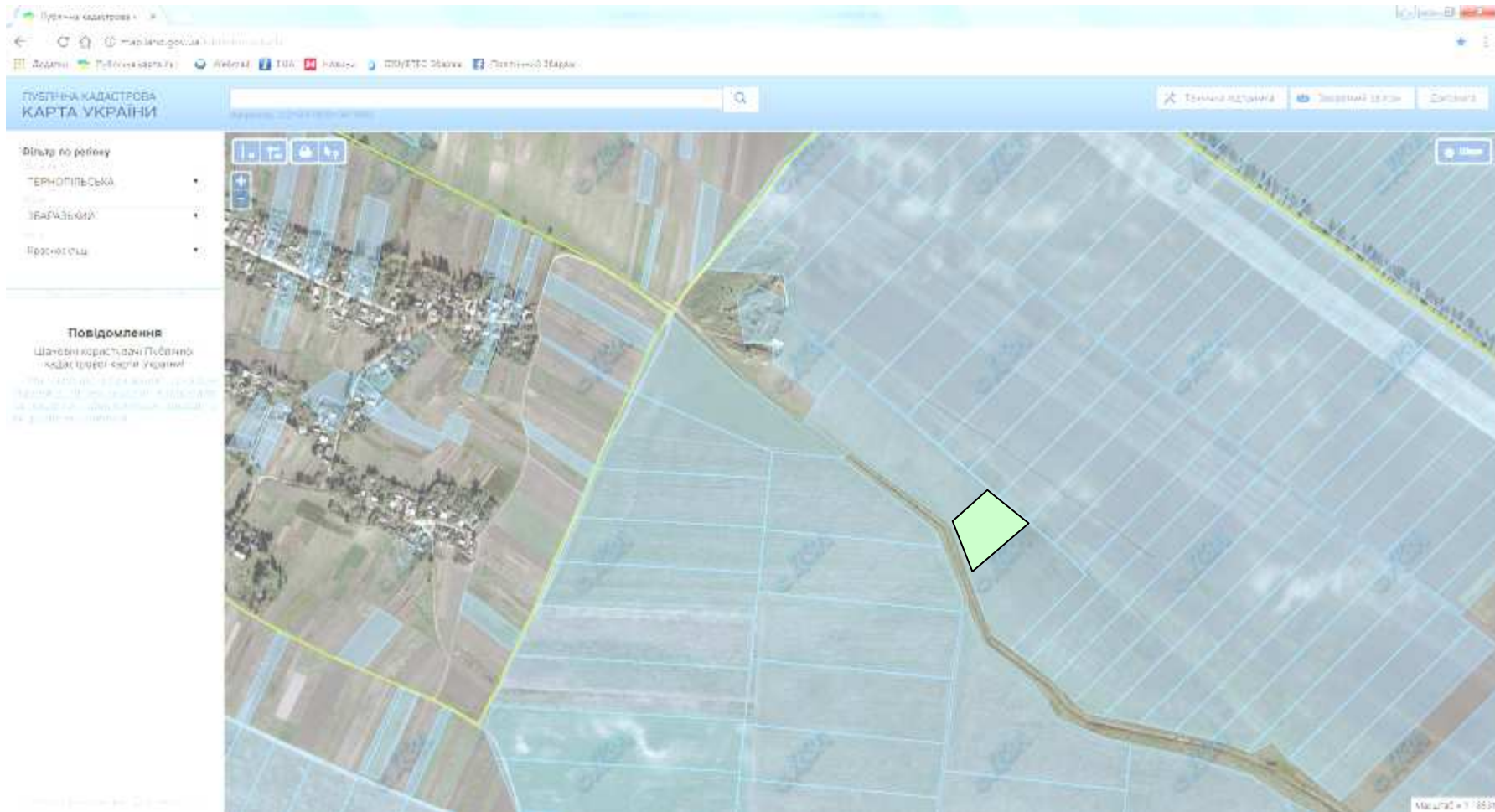
-  Прийнято рішення щодо згоди на розроблення проекту землеустрою
-  надано дозвіл на розроблення проекту землеустрою щодо відведення у власність учасникам АТО

Цільове призначення - для ведення особистого селянського господарства


Орієнтовна площа – 9,00 га

Кадастровий номер – 6122486400:01:001:0296

Красносільська сільська рада (за межами населеного пункту)



Місце розміщення земельної ділянки

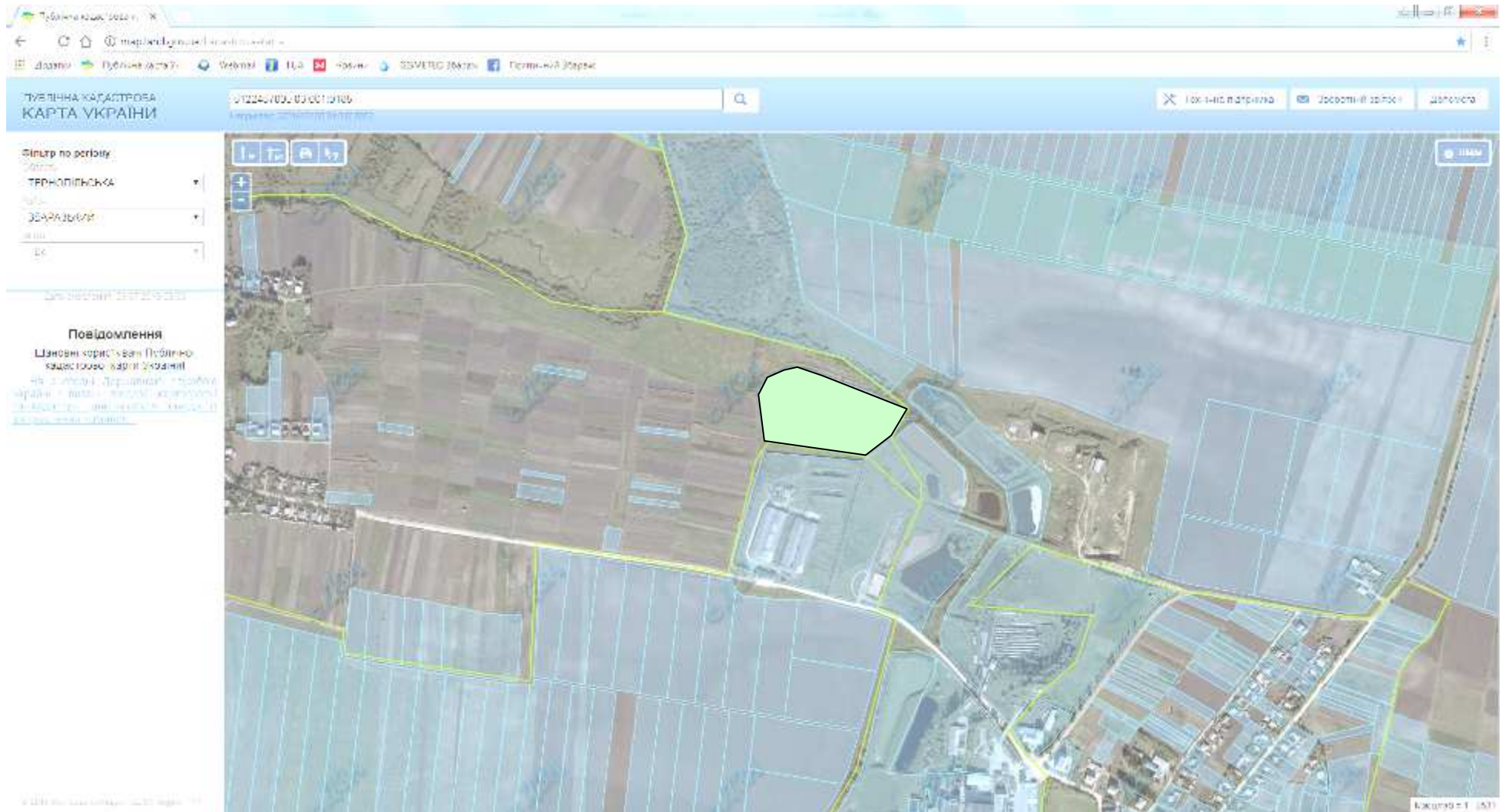
 Прийнято рішення щодо згоди на розроблення проекту землеустрою

Цільове призначення - для ведення особистого селянського господарства


Орієнтовна площа – 2,00 га

Кадастровий номер – 6122485400:01:002:0006

Новиківська сільська рада (за межами населеного пункту)



Місце розміщення земельної ділянки

 Прийнято рішення щодо згоди на розроблення проекту землеустрою

Цільове призначення - для ведення особистого селянського господарства

Площа – 3,3352 га

Кадастровий номер – 6122487000:03:001:0185