



ДЕРЖГЕОКАДАСТР

ГОЛОВНЕ УПРАВЛІННЯ ДЕРЖГЕОКАДАСТРУ У ТЕРНОПІЛЬСЬКІЙ ОБЛАСТІ

ВІДДІЛ У ПІДГАЄЦЬКОМУ РАЙОНІ ГОЛОВНОГО УПРАВЛІННЯ ДЕРЖГЕОКАДАСТРУ У ТЕРНОПІЛЬСЬКІЙ  
ОБЛАСТІ

**АЛЬБОМ-АТЛАС**

**з резервування земельних ділянок для учасників антитерористичної операції (землі державної форми власності)  
на території Підгаєцького району Тернопільської області**

**2018**

Інформація стосовно забезпечення учасників антитерористичної операції земельними ділянками  
на території Підгаєцького району станом на 01.06.2018 року (за межами населеного пункту)

№ з/п	Назва адміністративно-територіальної одиниці (район, місто обласного значення)	Кількість учасників АТО	Загальна площа зарезервованих земельних ділянок, га	з них				Кількість учасників АТО, які звернулись із заявою/клопотанням про отримання земельної ділянки
				для будівництва і обслуговування жилого будинку, господарських будівель і споруд (присадибна ділянка)	для ведення садівництва	для індивідуального дачного будівництва	для ведення особистого селянського господарства	
1	2	3	4	5	6	7	8	9
	<b>Підгаєцький район</b>	<b>70</b>	<b>184,0226</b>		<b>6,3101</b>		<b>177,7125</b>	<b>51</b>

Інформація стосовно забезпечення учасників антитерористичної операції земельними ділянками  
на території Підгаєцького району (станом на 01.06.2018 року)

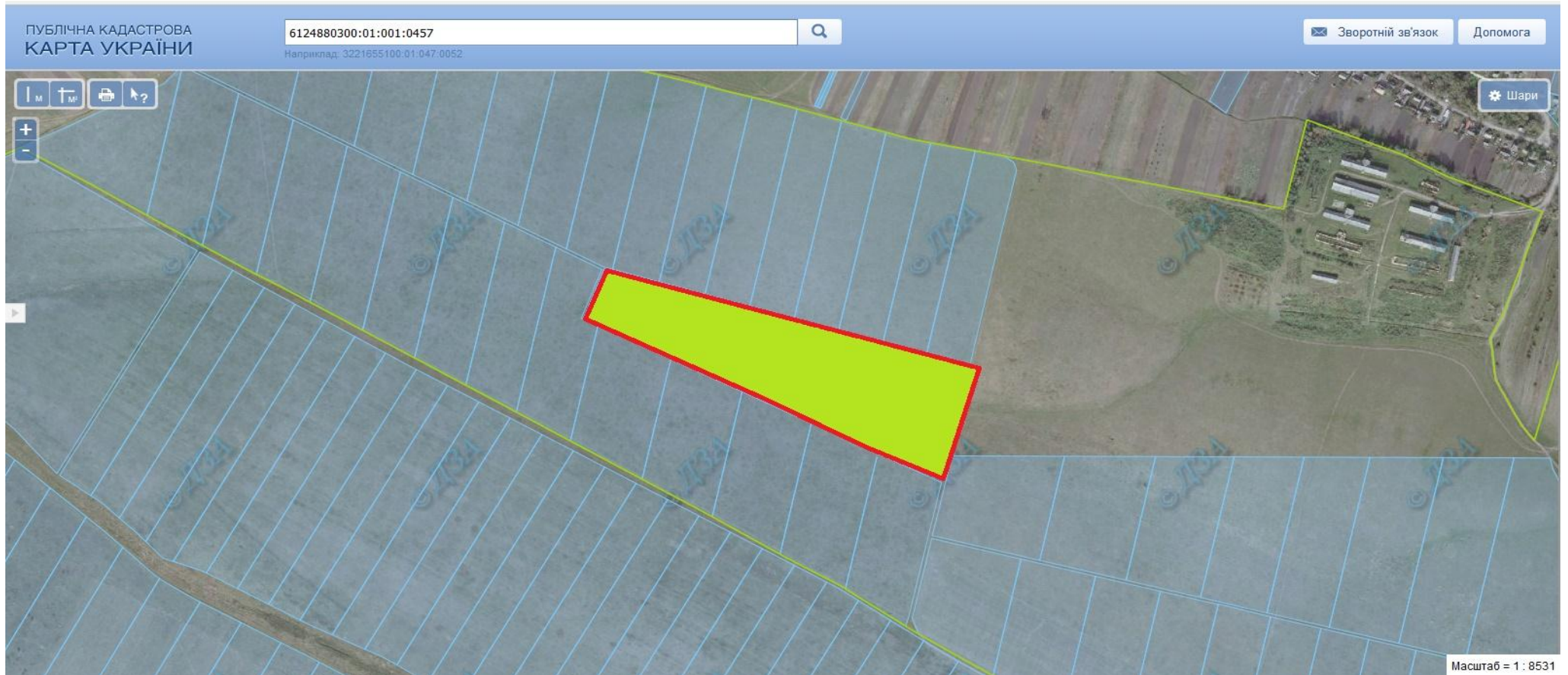
№ з/п	Назва адміністративно-територіальної одиниці (сільська (селищна) рада, місто районного значення)	Кількість учасників АТО	Загальна площа зарезервованих земельних ділянок, га	з них				Кількість учасників АТО, які звернулись із заявою/клопотанням про отримання земельної ділянки
				для будівництва і обслуговування жилого будинку, господарських будівель і споруд (присадибна ділянка)	для ведення садівництва	для індивідуального дачного будівництва	для ведення особистого селянського господарства	
1	2	3	4	5	6	7	8	9
1	Білокриницька сільська рада	1	9,0155				9,0155	2
2	Боківська сільська рад	1	7,6636				7,6636	
3	Бронгалівська сільська рада	1	4,8193				4,8193	2
4	Вербівська сільська рада	3	20,0653				20,0653	3
5	Галицька сільська рада	2	0					
6	Гнильченська сільська рада		16,9073				16,9073	1
7	Голгочанська сільська рада	8	11,0000				11,0000	9
8	Завалівська сільська рада	1	6,3768				6,3768	1
9	Лисецька сільська рада	1	3,7513				3,7513	1
10	Литвинівська	9	12,8794				12,8794	4


	сільська рада							
11	Мирненська сільська рада	2	8,0015				8,0015	3
12	Мозолівська сільська рада		1,3610				1,3610	
13	Мужилівська сільська рада	3	7,1600				7,1600	4
14	Новосілівська сільська рада	4	6,9371				6,9371	4
15	Носівська сільська рада	1	4,7121				4,7121	1
16	Поплавська сільська рада	1	5,5125				5,5125	
17	Сільцівська сільська рада	4	3,9976				3,9976	2
18	Староміська сільська рада	3	31,9213		6,3101		25,6112	8
19	Угринівська сільська рада	10	4,7918				4,7918	1
20	Шумлянська сільська рада	2	8,6098				8,6098	
21	Юстинівська сільська рада	3	8,5394				8,5394	3
22	Підгаєцька міська рада	10	0					
<b>Усього по Підгаєцькому району</b>		<b>70</b>	<b>184,0226</b>		<b>6,3101</b>		<b>177,7125</b>	<b>51</b>

\* на земельні ділянки надані дозволи на виготовлення проектів землеустрою та передані у власність

**Білокриницька сільська рада Підгасцького району**

# Білокриницька сільська рада (за межами населеного пункту)



 - Місце розміщення земельних ділянок

Цільове призначення - для ведення особистого селянського господарства


Площа – 9,0155 га

Кадастровий номер – 6124880300:01:001:0457

**Боківська сільська рада Підгаєцького району**

## Боківська сільська рада (за межами населеного пункту)



 Місце розміщення земельних ділянок

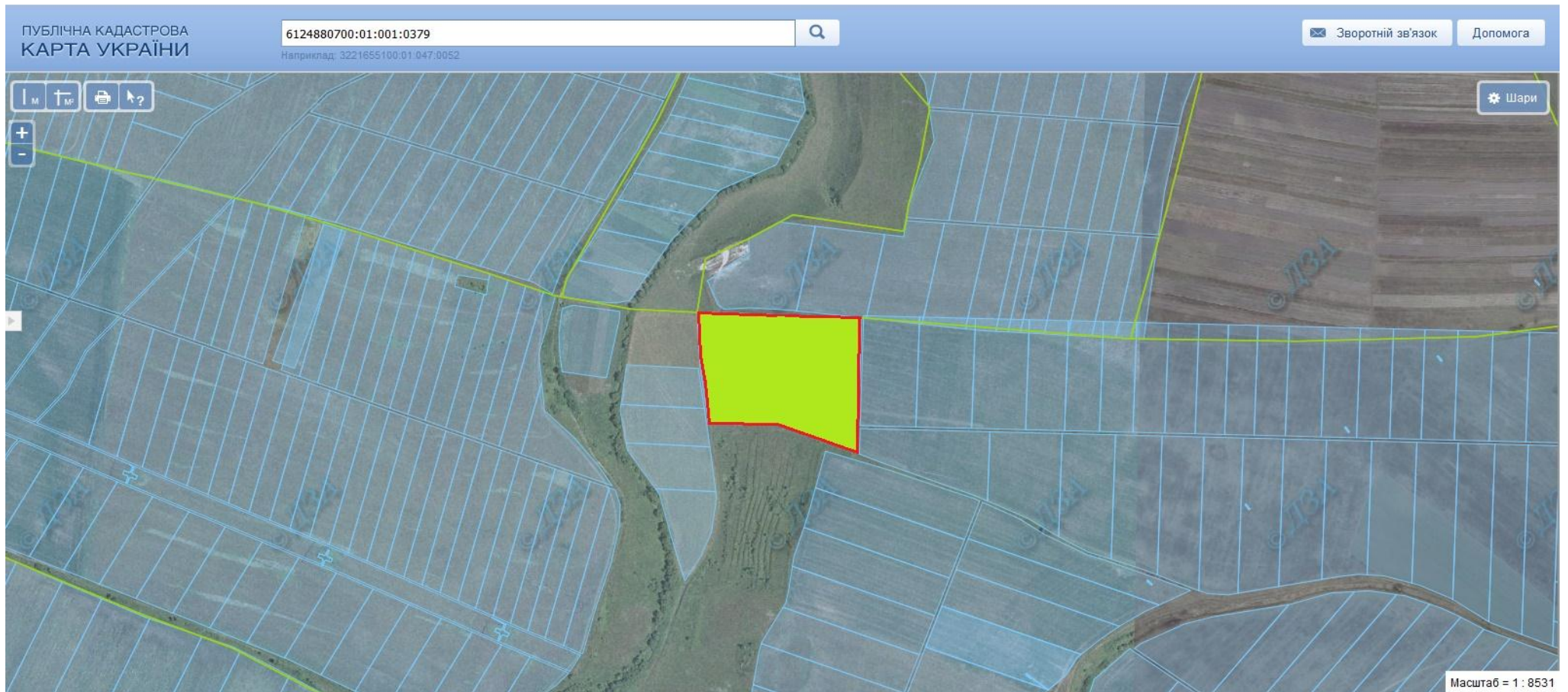
Цільове призначення - для ведення особистого селянського господарства

Площа – 2,7974 га

Кадастровий номер – 6124880700:01:001:0383



## Боківська сільська рада (за межами населеного пункту)



 Місце розміщення земельних ділянок

Цільове призначення - для ведення особистого селянського господарства


Площа – 4,8662 га га

Кадастровий номер – 6124880700:01:001:0379

**Бронгалівська сільська рада Підгаєцького району**

## Бронгалівська сільська рада (за межами населеного пункту)



 - Місце розміщення земельних ділянок

Цільове призначення - для ведення особистого селянського господарства

Площа – 2,0000 га

Кадастровий номер –

## Бронгалівська сільська рада (за межами населеного пункту)



- Місце розміщення земельних ділянок



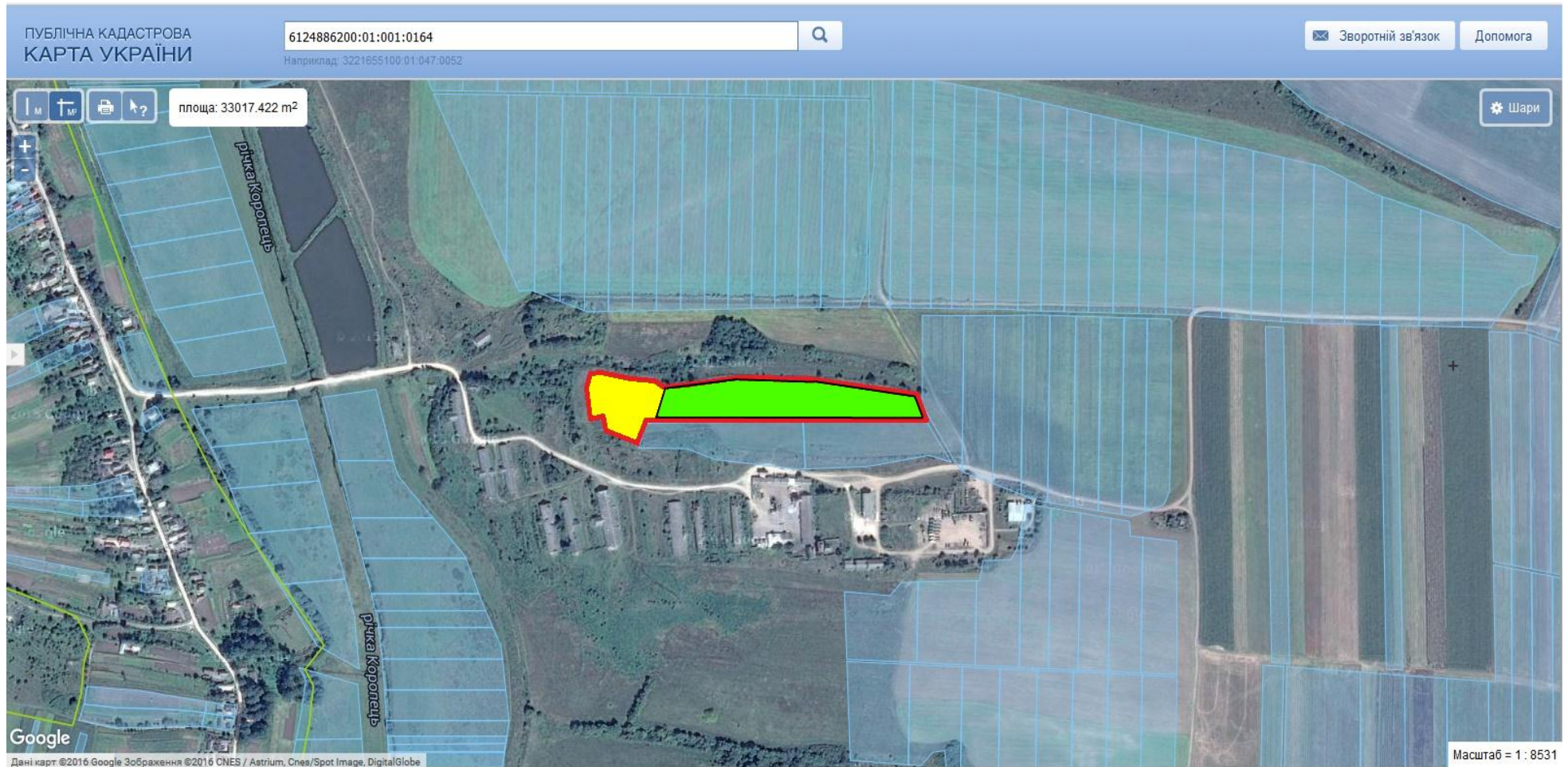
Надано дозвіл на виготовлення проекту землеустрою щодо відведення у власність земельної ділянки площею 1,4097 га

Площа – 2,8193 га

Кадастровий номер – 6124880900:01:001:0425

**Вербівська сільська рада Підгасцького району**

## Вербівська сільська рада (за межами населеного пункту)



Місце розміщення земельних ділянок



Надано дозвіл на виготовлення проекту землеустрою щодо відведення у власність земельної ділянки площею 2,0000 га


Цільове призначення - для ведення особистого селянського господарства

Площа – 3,3375 га

Кадастровий номер –

## Вербівська сільська рада (за межами населеного пункту)



 - Місце розміщення земельних ділянок

Цільове призначення - для ведення особистого селянського господарства

Площа – 4,8830 га

Кадастровий номер –

## Вербівська сільська рада (за межами населеного пункту)



 - Місце розміщення земельних ділянок

 - Надано у власність земельну ділянку площею 2,0000 га

Цільове призначення - для ведення особистого селянського господарства

Площа –11,8448 га

Кадастровий номер –



**Гнильченська сільська рада Підгаєцького району**

# Гнильченська сільська рада (за межами населеного пункту)



Місце розміщення земельних ділянок



Надано дозвіл на виготовлення проекту землеустрою щодо відведення у власність земельної ділянки площею 2.0000 га

Цільове призначення - для ведення особистого селянського господарства

Площа – 16,9073 га

Кадастровий номер – 6124881400:01:001:0684

**Голгочанська сільська рада Підгаєцького району**

## Голгочанська сільська рада (за межами населеного пункту)



Місце розміщення земельних ділянок



Передано у власність земельні ділянки площею 10,0000 га

Цільове призначення - для ведення особистого селянського господарства

Площа – 11,0000 га

Кадастровий номер –

**Завалівська сільська рада Підгаєцького району**

# Завалівська сільська рада (за межами населеного пункту)



Місце розміщення земельних ділянок



Надано дозвіл на виготовлення проекту землеустрою щодо відведення у власність земельної ділянки площею 2,0000 га

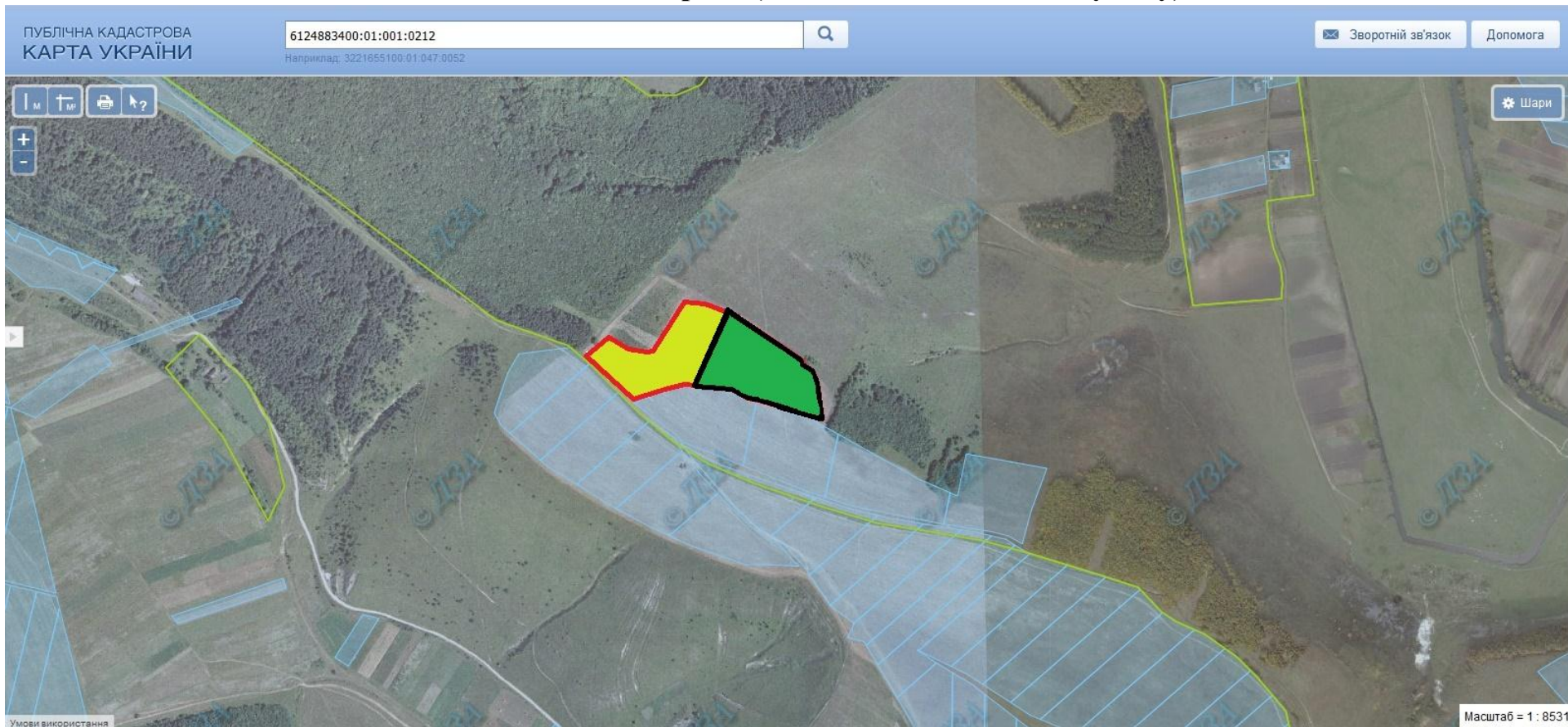
Цільове призначення - для ведення особистого селянського господарства

Площа – 6,3768 га

Кадастровий номер – 6124882500:01:001:0724

**Лисецька сільська рада Підгасцького району**

## Лисецька сільська рада (за межами населеного пункту)



 Місце розміщення земельних ділянок

 Надано дозвіл на виготовлення проекту землеустрою щодо відведення у власність земельної ділянки площею 2,0000 га

Цільове призначення - для ведення особистого селянського господарства

Площа –3,7513 га


Кадастровий номер –



**Литвинівська сільська рада Підгаєцького району**

# Литвинівська сільська рада (за межами населеного пункту)



 Місце розміщення земельних ділянок

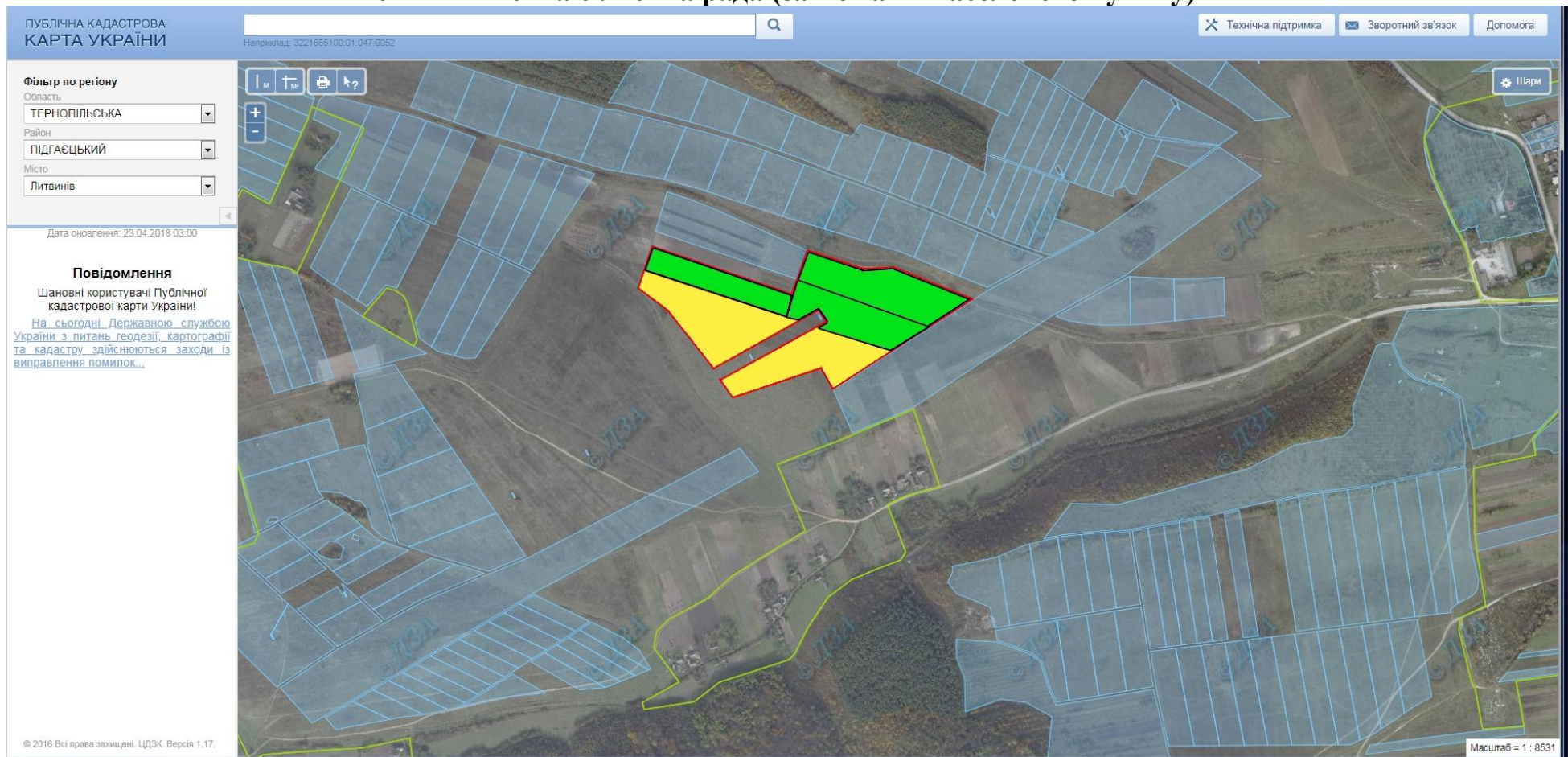
 Надано дозвіл на виготовлення проекту землеустрою щодо відведення у власність земельної ділянки площею 2.0000 га

Цільове призначення - для ведення особистого селянського господарства

Площа – 3,7394 га

Кадастровий номер –6124883500:01:001:1387

# Литвинівська сільська рада (за межами населеного пункту)



Місце розміщення земельних ділянок



Надано дозвіл на виготовлення проекту землеустрою щодо відведення у власність земельної ділянки площею 6.0000 га

Цільове призначення - для ведення особистого селянського господарства

Площа – 9,1400 га

Кадастровий номер –

**Мирненська сільська рада Підгаєцького району**

**Мирненська сільська рада (за межами населеного пункту)**



Місце розміщення земельних ділянок



Надано дозвіл на виготовлення проекту землеустрою щодо відведення у власність земельної ділянки площею 3,0000 га

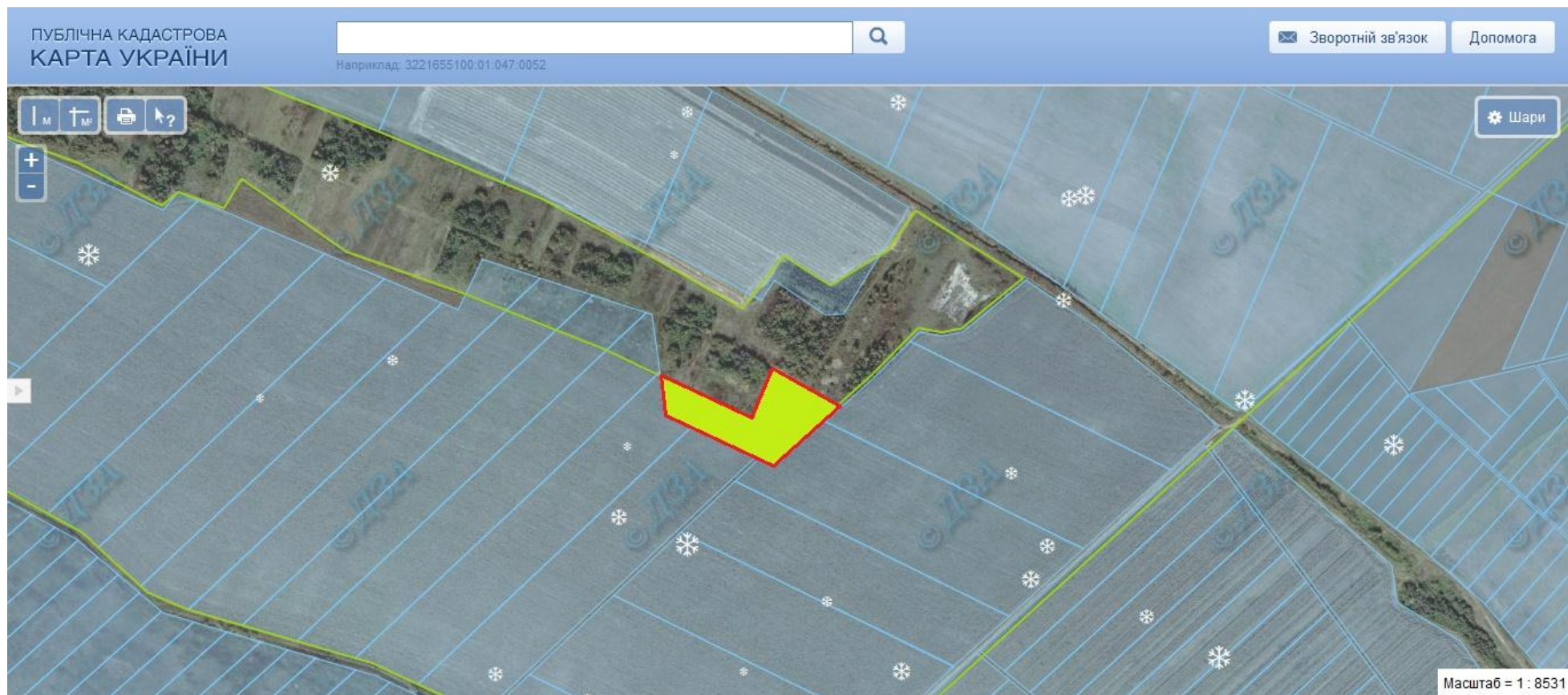
Цільове призначення - для ведення особистого селянського господарства

Площа – 8,0015 га

Кадастровий номер –

**Мозолівська сільська рада Підгаєцького району**

## Мозолівська сільська рада (за межами населеного пункту)



 Місце розміщення земельних ділянок

Цільове призначення - для ведення особистого селянського господарства

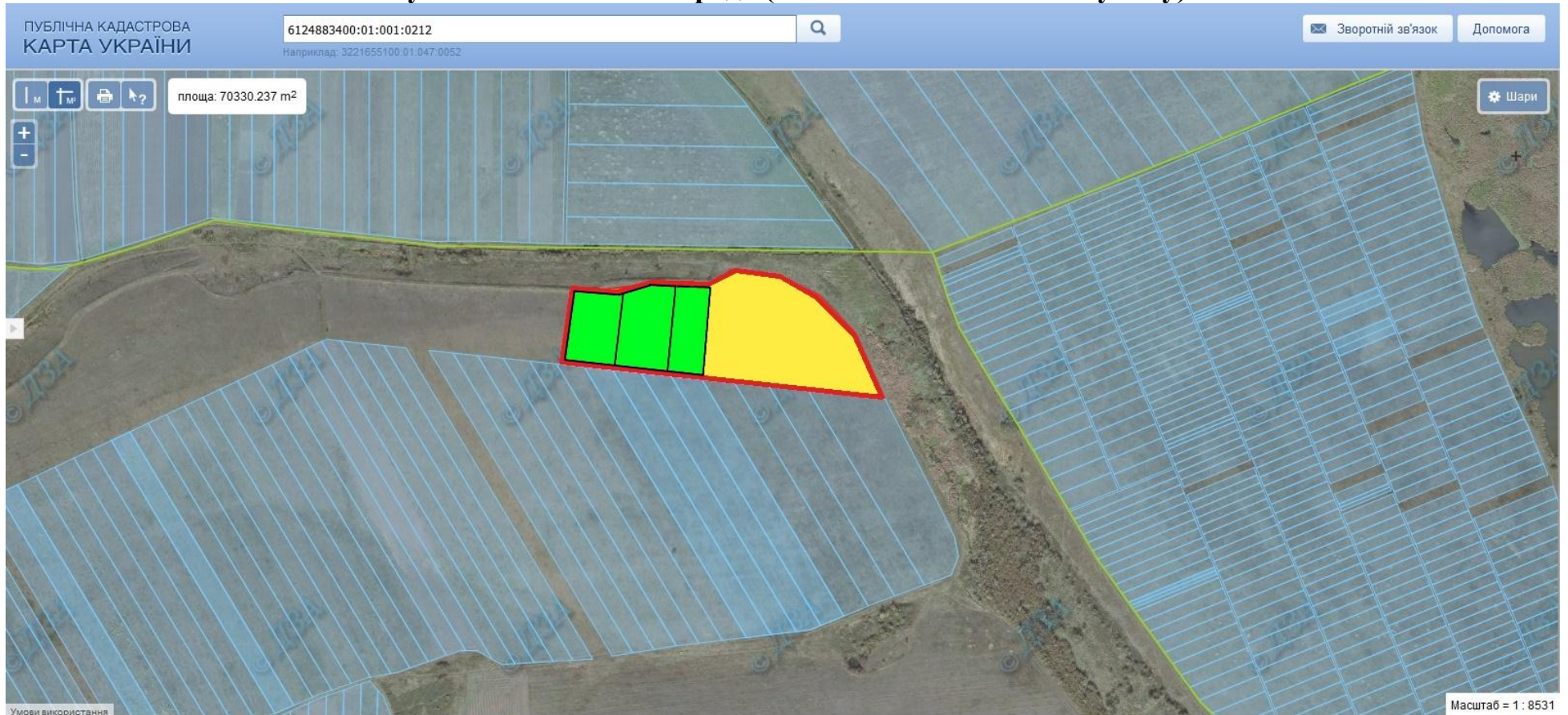
Площа – 1,3610 га

Кадастровий номер –

**Мужилівська сільська рада Підгаєцького району**



## Мужилівська сільська рада (за межами населеного пункту)



Місце розміщення земельних ділянок



Надано дозвіл на виготовлення проекту землеустрою щодо відведення у власність земельної ділянки площею 3,6000 га

Цільове призначення - для ведення особистого селянського господарства

Площа – 7,1600 га

Кадастровий номер –

**Новосілівська сільська рада Підгаєцького району**

## Новосілівська сільська рада (за межами населеного пункту)

ПУБЛІЧНА КАДАСТРОВА  
КАРТА УКРАЇНИ



6124885500:01:001:1542

Наприклад: 3221855100:01:047:0052



Зворотній зв'язок



-  Місце розміщення земельних ділянок
-  Передано у власність земельна ділянка площею 3,4685 га

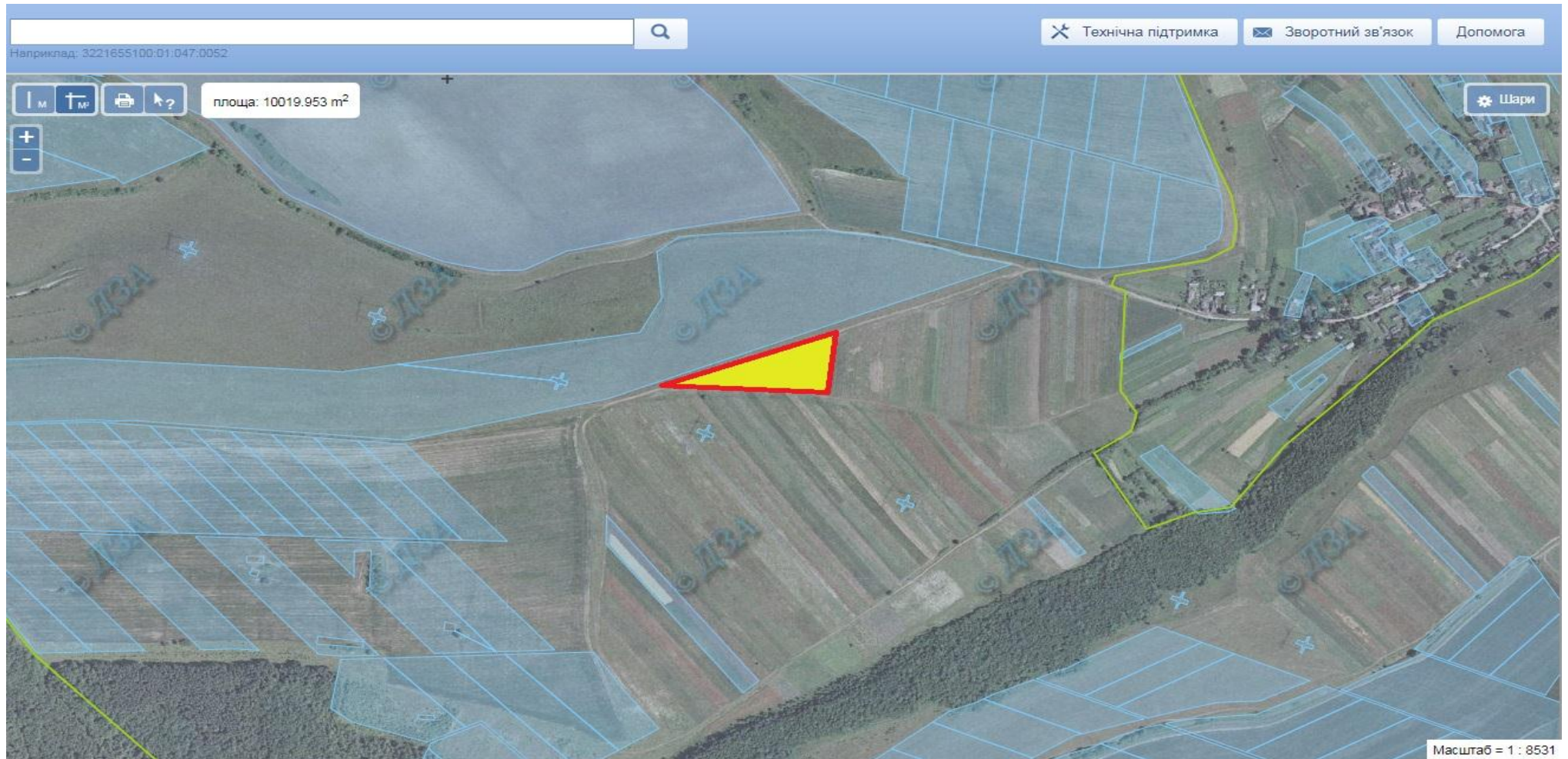
Цільове призначення - для ведення особистого селянського господарства

Площа – 6,9371 га

Кадастровий номер –6124885500:01:001:1542

**Носівська сільська рада Підгаєцького району**

## Носівська сільська рада (за межами населеного пункту)



Місце розміщення земельних ділянок

Цільове призначення - для ведення особистого селянського господарства

Площа – 1,0000 га

Кадастровий номер – 6124885800:АТО

## Носівська сільська рада (за межами населеного пункту)



Місце розміщення земельних ділянок

Цільове призначення - для ведення особистого селянського господарства

Площа – 3,7121 га

Кадастровий номер – 6124885800:АТО

**Поплавська сільська рада Підгаєцького району**

## Поплавська сільська рада (за межами населеного пункту)



 Місце розміщення земельних ділянок

 Надано дозвіл на виготовлення проекту землеустрою щодо відведення у власність земельної ділянки площею 2,0000 га

Цільове призначення - для ведення особистого селянського господарства

Площа – 2,5052 га

Кадастровий номер –



## Поплавська сільська рада (за межами населеного пункту)



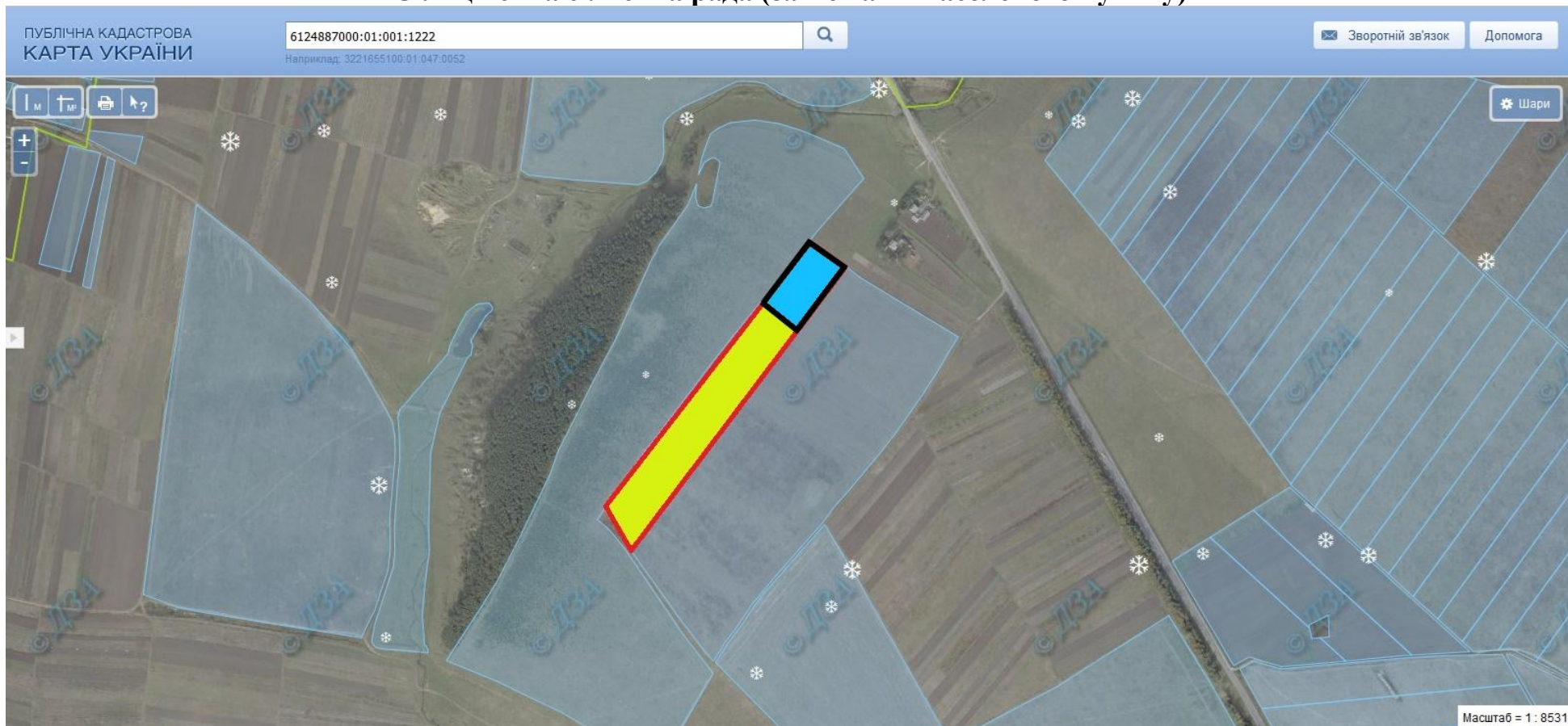
 Місце розміщення земельних ділянок

Цільове призначення - для ведення особистого селянського господарства

Площа – 3,0073 га  
Кадастровий номер –

**Сільцівська сільська рада Підгаєцького району**

## Сільцівська сільська рада (за межами населеного пункту)



Місце розміщення земельних ділянок



Передано у власність земельна ділянка площею 1,0000 га

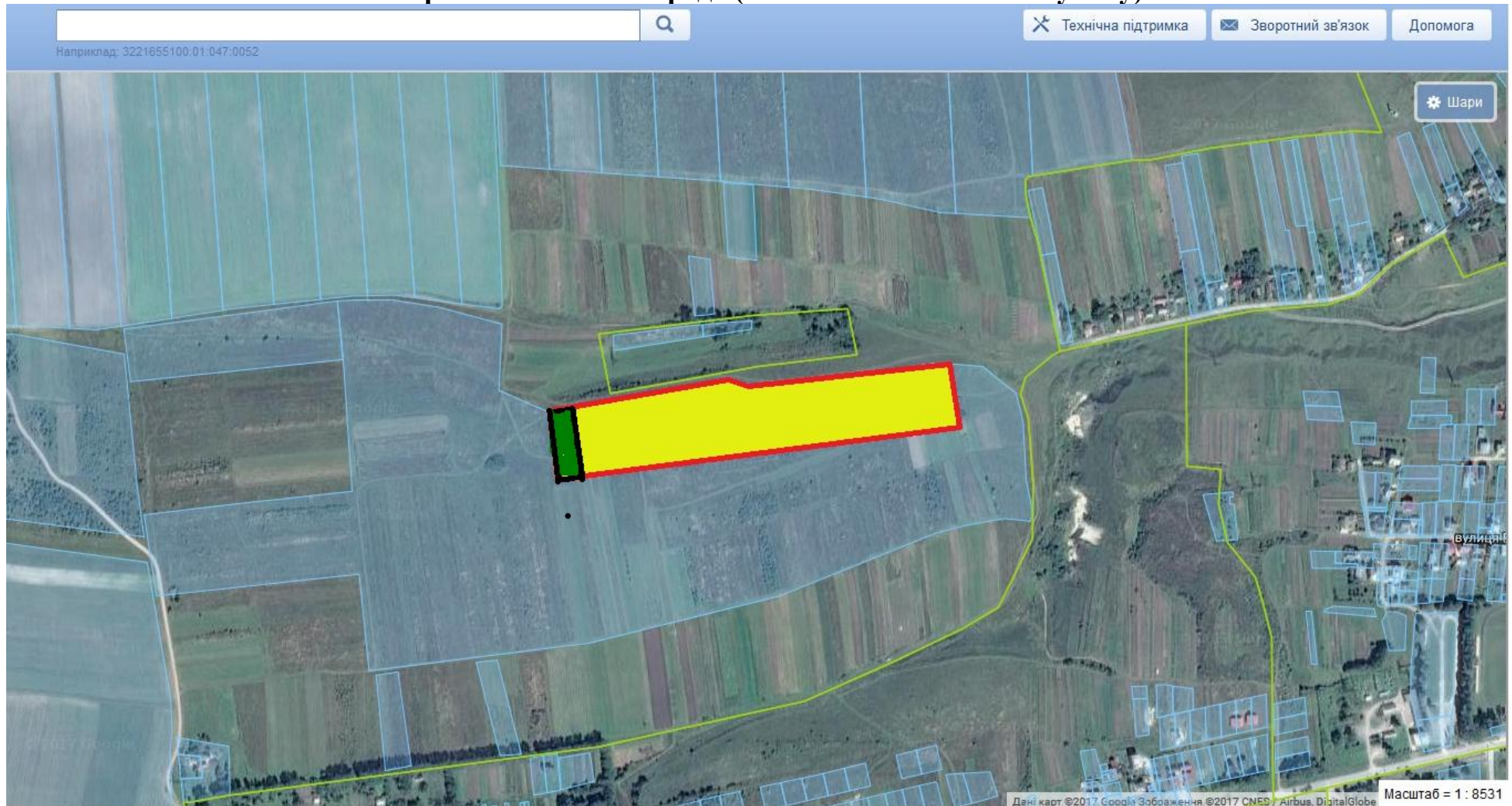
Цільове призначення - для ведення особистого селянського господарства

Площа – 3,9976 га

Кадастровий номер – 6124887000:01:001:1222

**Староміська сільська рада Підгаєцького району**

# Староміська сільська рада (за межами населеного пункту)



 Місце розміщення земельних ділянок

 Надано дозвіл на виготовлення проекту землеустрою щодо відведення у власність земельної ділянки площею 0,1200 га




Цільове призначення - для ведення садівництва

Площа – 6,3101 га

Кадастровий номер –

# Староміська сільська рада (за межами населеного пункту)



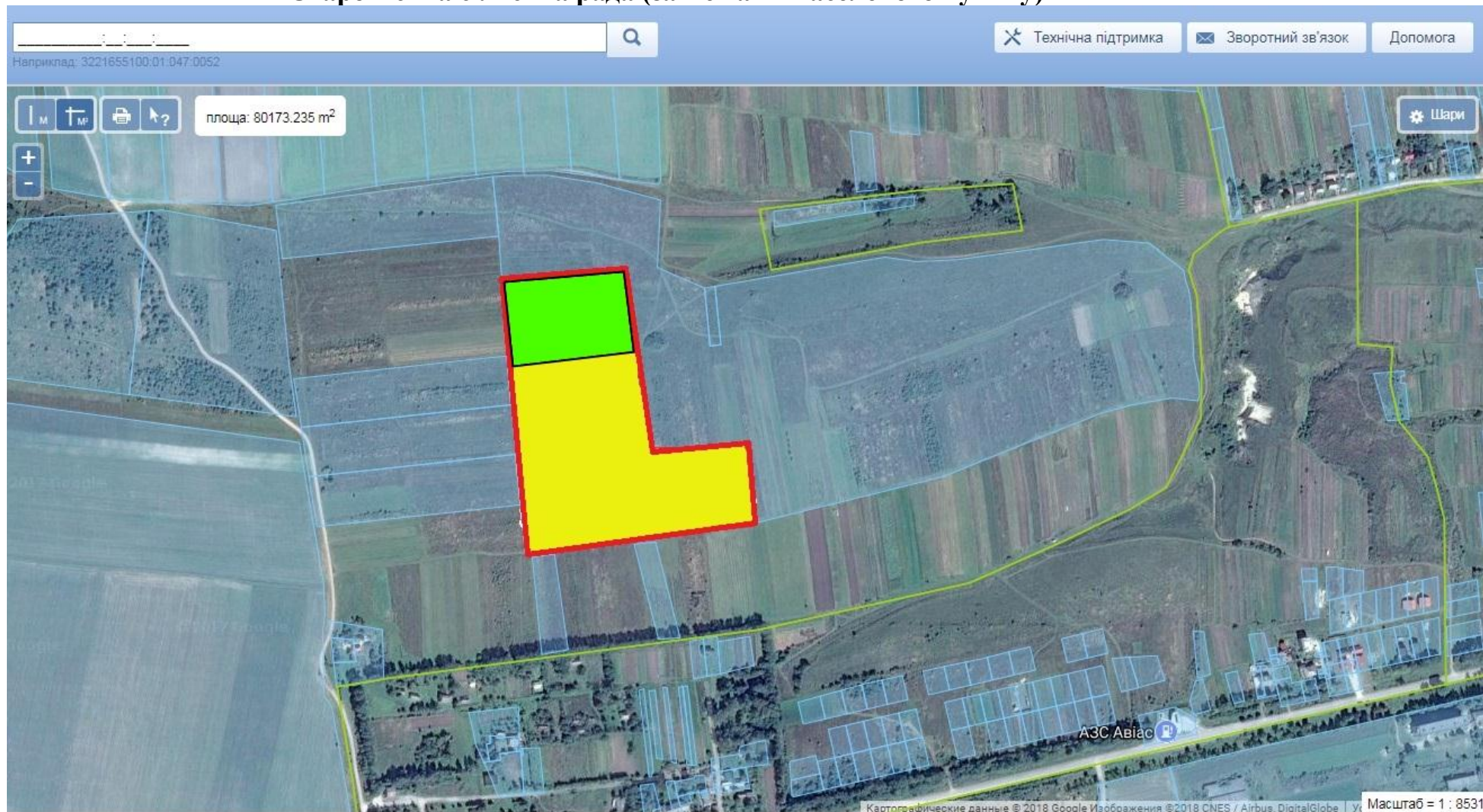
-  Місце розміщення земельних ділянок
-  Надано дозвіл на виготовлення проекту землеустрою щодо відведення у власність земельної ділянки площею 6,0000 га
-  Передано у власність земельну ділянку площею 4,0000 га

Цільове призначення - для ведення особистого селянського господарства

Площа – 17,6112 га

Кадастровий номер –

# Староміська сільська рада (за межами населеного пункту)



Місце розміщення земельних ділянок



Надано дозвіл на виготовлення проекту землеустрою щодо відведення у власність земельної ділянки площею 2,0000 га

Цільове призначення - для ведення особистого селянського господарства

Площа – 8,0000 га

Кадастровий номер

**Угринівська сільська рада Підгаєцького району**



## Угринівська сільська рада (за межами населеного пункту)



Місце розміщення земельних ділянок



Надано дозвіл на виготовлення проекту землеустрою щодо відведення у власність земельної ділянки площею 1,7000 га

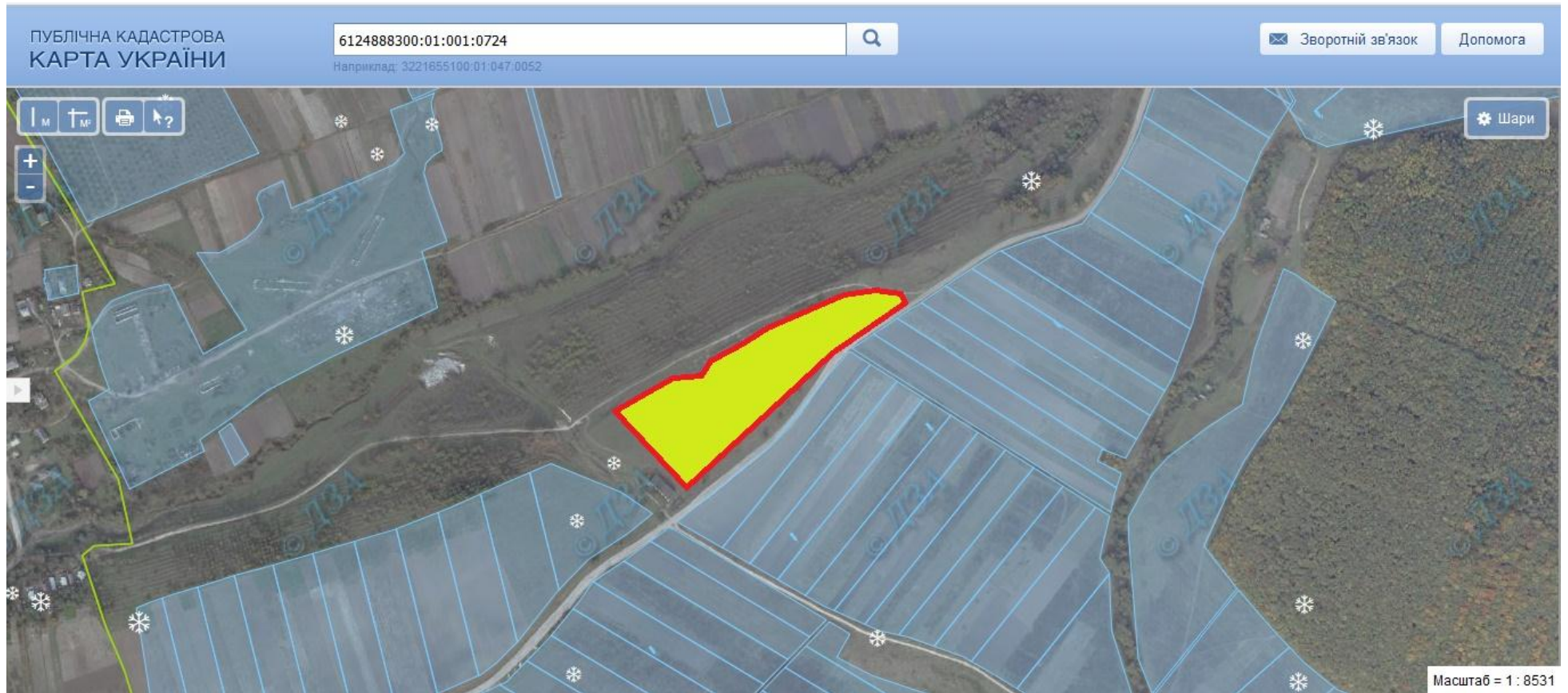
Цільове призначення - для ведення особистого селянського господарства

Площа – 4,7918 га

Кадастровий номер – 6124887700:01:001:0594

**Шумлянська сільська рада Підгасцького району**

## Шумлянська сільська рада (за межами населеного пункту)



Місце розміщення земельних ділянок

Цільове призначення - для ведення особистого селянського господарства

Площа – 3,5424 га

Кадастровий номер – 6124888300:01:001:0724

## Шумлянська сільська рада (за межами населеного пункту)



 Місце розміщення земельних ділянок

Цільове призначення - для ведення особистого селянського господарства




Площа – 5,0674 га

Кадастровий номер – 6124888300:01:001:0725

**Юстинівська сільська рада Підгасцького району**

# Юстинівська сільська рада (за межами населеного пункту)



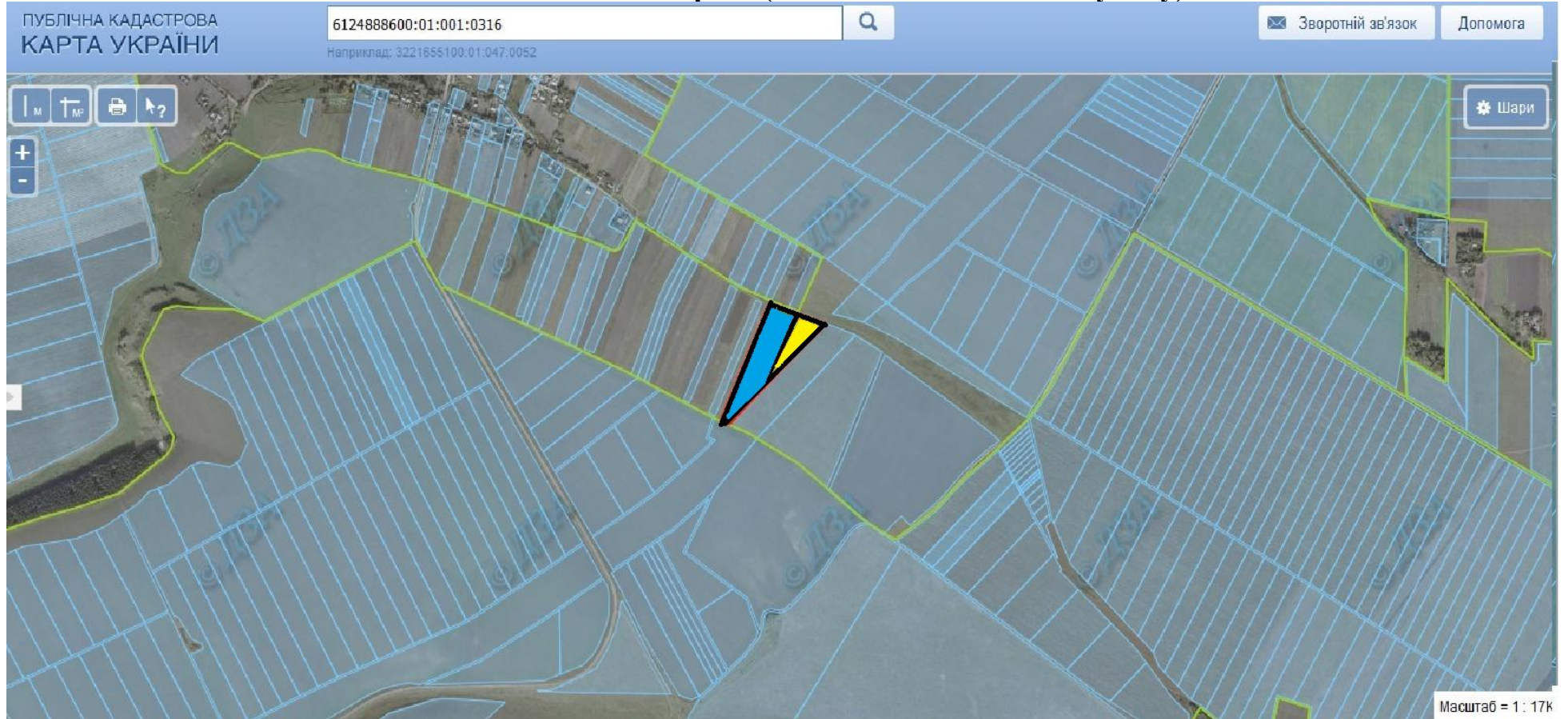
-  Місце розміщення земельних ділянок
-  Надано дозвіл на виготовлення проекту землеустрою щодо відведення у власність земельної ділянки площею 2,0000 га
-  Передано у власність земельна ділянка площею 2,0000 га



Цільове призначення - для ведення особистого селянського господарства

Площа – 5,6912 га

Кадастровий номер – 6124888600:01:001:0315

## Юстинівська сільська рада (за межами населеного пункту)



-  Місце розміщення земельних ділянок
-  Передано у власність земельна ділянка площею 2,0000 га

Цільове призначення - для ведення особистого селянського господарства

Площа – 2,8482 га

Кадастровий номер – 6124888600:01:001:0316