



ДЕРЖГЕОКАДАСТР

ГОЛОВНЕ УПРАВЛІННЯ ДЕРЖГЕОКАДАСТРУ У ТЕРНОПІЛЬСЬКІЙ ОБЛАСТІ

ВІДДІЛ У ПІДГАЄЦЬКОМУ РАЙОНІ ГОЛОВНОГО УПРАВЛІННЯ ДЕРЖГЕОКАДАСТРУ У ТЕРНОПІЛЬСЬКІЙ
ОБЛАСТІ

АЛЬБОМ-АТЛАС

**з резервування земельних ділянок для учасників антитерористичної операції
на території Підгаєцького району Тернопільської області**

2018

Інформація стосовно забезпечення учасників антитерористичної операції земельними ділянками
на території Підгаєцького району станом на 01.02.2018 року

| № з/п | Назва адміністративно-територіальної одиниці (район, місто обласного значення) | Кількість учасників АТО | Загальна площа зарезервованих земельних ділянок, га | з них | | | | Кількість учасників АТО, які звернулись із заявою/клопотанням про отримання земельної ділянки |
|-------|--|-------------------------|---|---|-------------------------|---|---|---|
| | | | | для будівництва і обслуговування жилого будинку, господарських будівель і споруд (присадибна ділянка) | для ведення садівництва | для індивідуального дачного будівництва | для ведення особистого селянського господарства | |
| 1 | 2 | 3 | 4 | 5 | 6 | 7 | 8 | 9 |
| | Підгаєцький район | 68 | 184,0226 | | 6,3101 | | 177,7125 | 47 |

Інформація стосовно забезпечення учасників антитерористичної операції земельними ділянками
на території Підгаєцького району (станом на 01.02.2018 року)

| № з/п | Назва адміністративно-територіальної одиниці (сільська (селищна) рада, місто районного значення) | Кількість учасників АТО | Загальна площа зарезервованих земельних ділянок, га | з них | | | | Кількість учасників АТО, які звернулись із заявою/клопотанням про отримання земельної ділянки |
|-------|--|-------------------------|---|---|-------------------------|---|---|---|
| | | | | для будівництва і обслуговування жилого будинку, господарських будівель і споруд (присадибна ділянка) | для ведення садівництва | для індивідуального дачного будівництва | для ведення особистого селянського господарства | |
| 1 | 2 | 3 | 4 | 5 | 6 | 7 | 8 | 9 |
| 1 | Білокриницька сільська рада | 1 | 9,0155 | | | | 9,0155 | |
| 2 | Боківська сільська рад | 1 | 7,6636 | | | | 7,6636 | |
| 3 | Бронгалівська сільська рада | 1 | 4,8193 | | | | 4,8193* | 3 |
| 4 | Вербівська сільська рада | 3 | 20,0653 | | | | 20,0653* | 3 |
| 5 | Галицька сільська рада | 2 | | | | | | |
| 6 | Гнильченська сільська рада | | 16,9073 | | | | 16,9073 | 1 |
| 7 | Голгочанська сільська рада | 8 | 11,0000 | | | | 11,0000* | 10 |
| 8 | Завалівська сільська рада | 1 | 6,3768 | | | | 6,3768 | 1 |
| 9 | Лисецька сільська рада | 1 | 3,7513 | | | | 3,7513* | 1 |
| 10 | Литвинівська сільська рада | 9 | 12,8794 | | | | 12,8794 | 3 |
| 11 | Мирненська | 2 | 8,0015 | | | | 8,0015* | 2 |

| | | | | | | | | |
|--------------------------------------|------------------------------|-----------|-----------------|--|---------------|--|-----------------|-----------|
| | сільська рада | | | | | | | |
| 12 | Мозолівська сільська рада | | 1,3610 | | | | 1,3610 | |
| 13 | Мужилівська сільська рада | 1 | 7,1600 | | | | 7,1600 | |
| 14 | Новосілківська сільська рада | 4 | 6,9371 | | | | 6,9371* | 4 |
| 15 | Носівська сільська рада | 1 | 4,7121 | | | | 4,7121 | 1 |
| 16 | Поплавська сільська рада | 1 | 5,5125 | | | | 5,5125 | |
| 17 | Сільцівська сільська рада | 4 | 3,9976 | | | | 3,9976* | 2 |
| 18 | Староміська сільська рада | 3 | 31,9213 | | 6,3101* | | 25,6112* | 5 |
| 19 | Угринівська сільська рада | 10 | 4,7918 | | | | 4,7918* | |
| 20 | Шумлянська сільська рада | 2 | 8,6098 | | | | 8,6098 | |
| 21 | Юстинівська сільська рада | 3 | 8,5394 | | | | 8,5394* | 2 |
| 22 | Підгаєцька міська рада | 10 | | | | | | 9 |
| Усього по Підгаєцькому району | | 68 | 184,0226 | | 6,3101 | | 177,7125 | 47 |

* на земельні ділянки надані дозволи на виготовлення проектів землеустрою та передані у власність

Староміська сільська рада Підгаєцького району

Староміська сільська рада (за межами населеного пункту)



Місце розміщення земельних ділянок



Надано дозвіл на виготовлення проекту землеустрою щодо відведення у власність земельної ділянки площею 0,1200 га




Цільове призначення - для ведення садівництва

Площа – 6,3101 га

Кадастровий номер –

Староміська сільська рада (за межами населеного пункту)



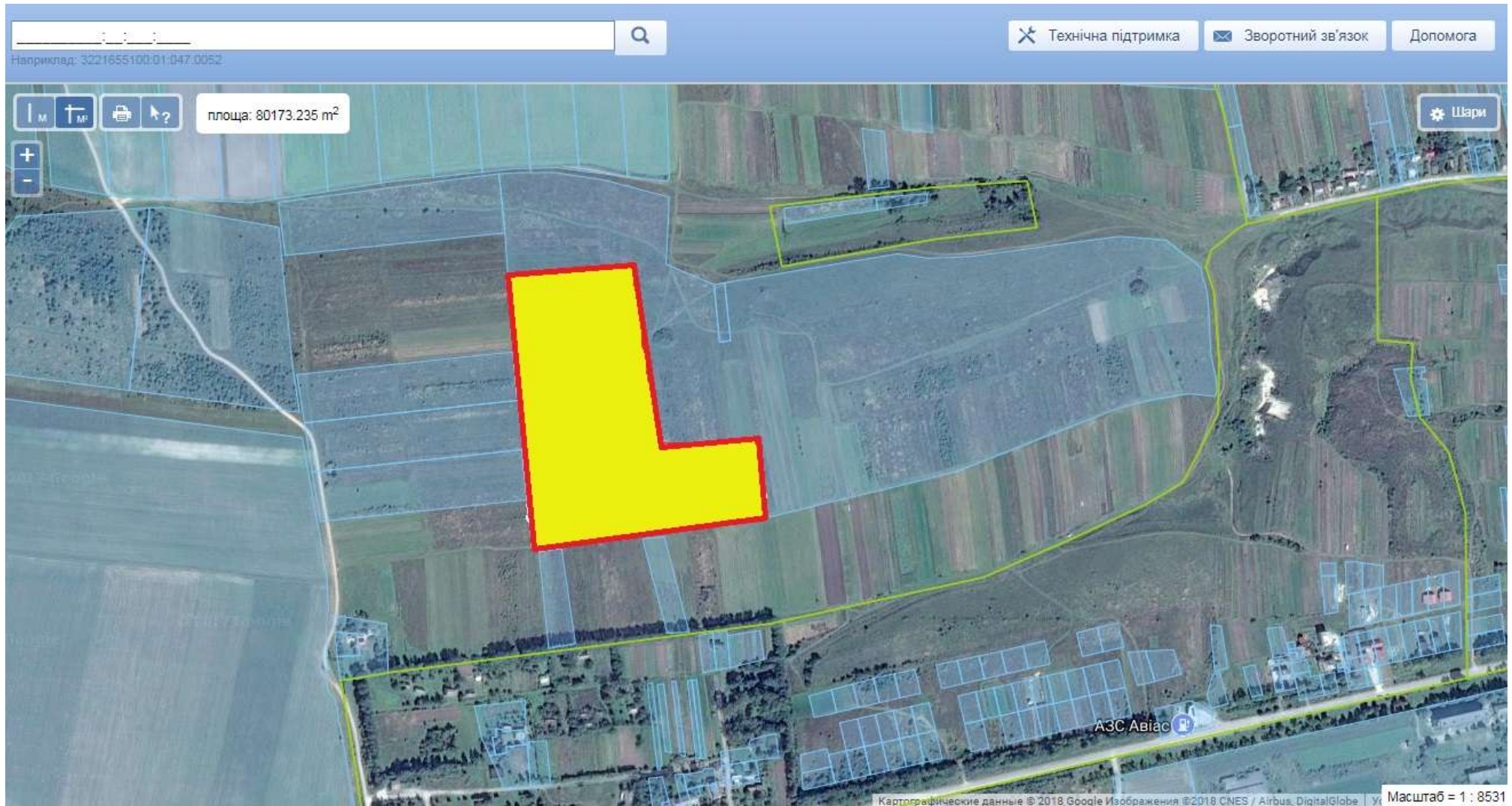
-  Місце розміщення земельних ділянок
-  Надано дозвіл на виготовлення проекту землеустрою щодо відведення у власність земельної ділянки площею 4,0000 га
-  Передано у власність земельну ділянку площею 4,0000 га

Цільове призначення - для ведення особистого селянського господарства

Площа – 17,6112 га

Кадастровий номер –

Староміська сільська рада (за межами населеного пункту)



 Місце розміщення земельних ділянок

Цільове призначення - для ведення особистого селянського господарства

Площа – 8,0000 га
Кадастровий номер

Угринівська сільська рада Підгаєцького району

Угринівська сільська рада (за межами населеного пункту)



 Місце розміщення земельних ділянок

 Надано дозвіл на виготовлення проекту землеустрою щодо відведення у власність земельної ділянки площею 1,7000 га

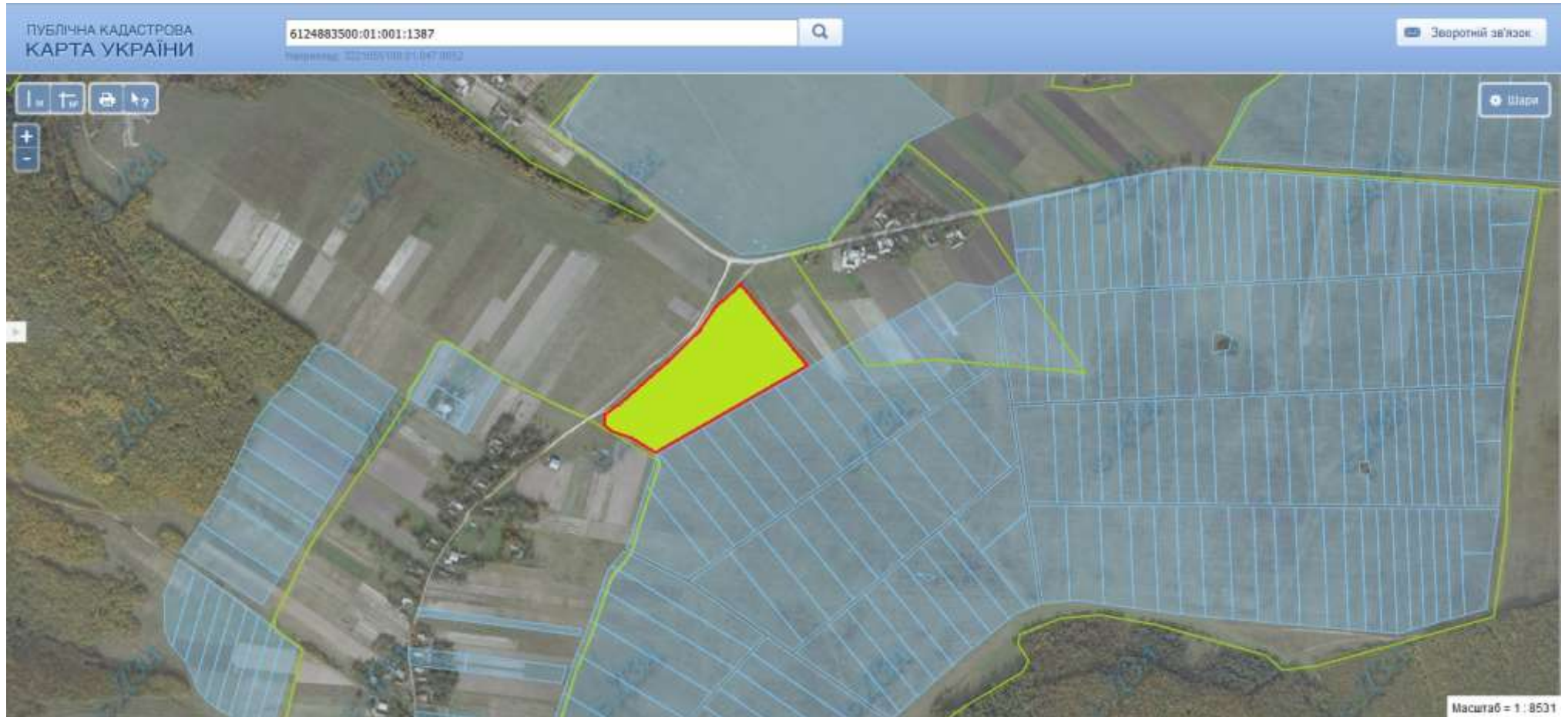
Цільове призначення - для ведення особистого селянського господарства

Площа – 4,7918 га

Кадастровий номер – 6124887700:01:001:0594

Литвинівська сільська рада Підгаєцького району

Литвинівська сільська рада (за межами населеного пункту)



 Місце розміщення земельних ділянок

Цільове призначення - для ведення особистого селянського господарства

Площа – 3,7394 га

Кадастровий номер –6124883500:01:001:1387

Литвинівська сільська рада (за межами населеного пункту)

ПУБЛІЧНА КАДАСТРОВА
КАРТА УКРАЇНИ

Наприклад: 3221655100:01.047.0052

Технічна підтримка | Зворотний зв'язок | Допомога

Фільтр по регіону

Область: Тернопільська

Район: Підгаєцький

Місто: Литвинів

Дата оновлення: 30.08.2017 03:00

Повідомлення

Шановні користувачі Публічної кадастрової карти України!

[На сьогодні Державною службою України з питань геодезії, картографії та кадастру здійснюються заходи із виправлення помилок...](#)

© 2016 Всі права захищені. ЦДЗК. Версія 1.17.

Масштаб = 1 : 8531

 Місце розміщення земельних ділянок

Цільове призначення - для ведення особистого селянського господарства



Площа – 9,1400 га

Кадастровий номер –

Новосілівська сільська рада Підгасцького району

Новосілківська сільська рада (за межами населеного пункту)



-  Місце розміщення земельних ділянок
-  Передано у власність земельна ділянка площею 3,4685 га

Цільове призначення - для ведення особистого селянського господарства

Площа – 6,9371 га

Кадастровий номер –6124885500:01:001:1542

Гнильченська сільська рада Підгаєцького району

Гнильченська сільська рада (за межами населеного пункту)



Місце розміщення земельних ділянок

Цільове призначення - для ведення особистого селянського господарства

Площа – 16,9073 га

Кадастровий номер – 6124881400:01:001:0684

Мирненська сільська рада Підгаєцького району

Мирненська сільська рада (за межами населеного пункту)



 Місце розміщення земельних ділянок

 Надано дозвіл на виготовлення проекту землеустрою щодо відведення у власність земельної ділянки площею 3,0000 га

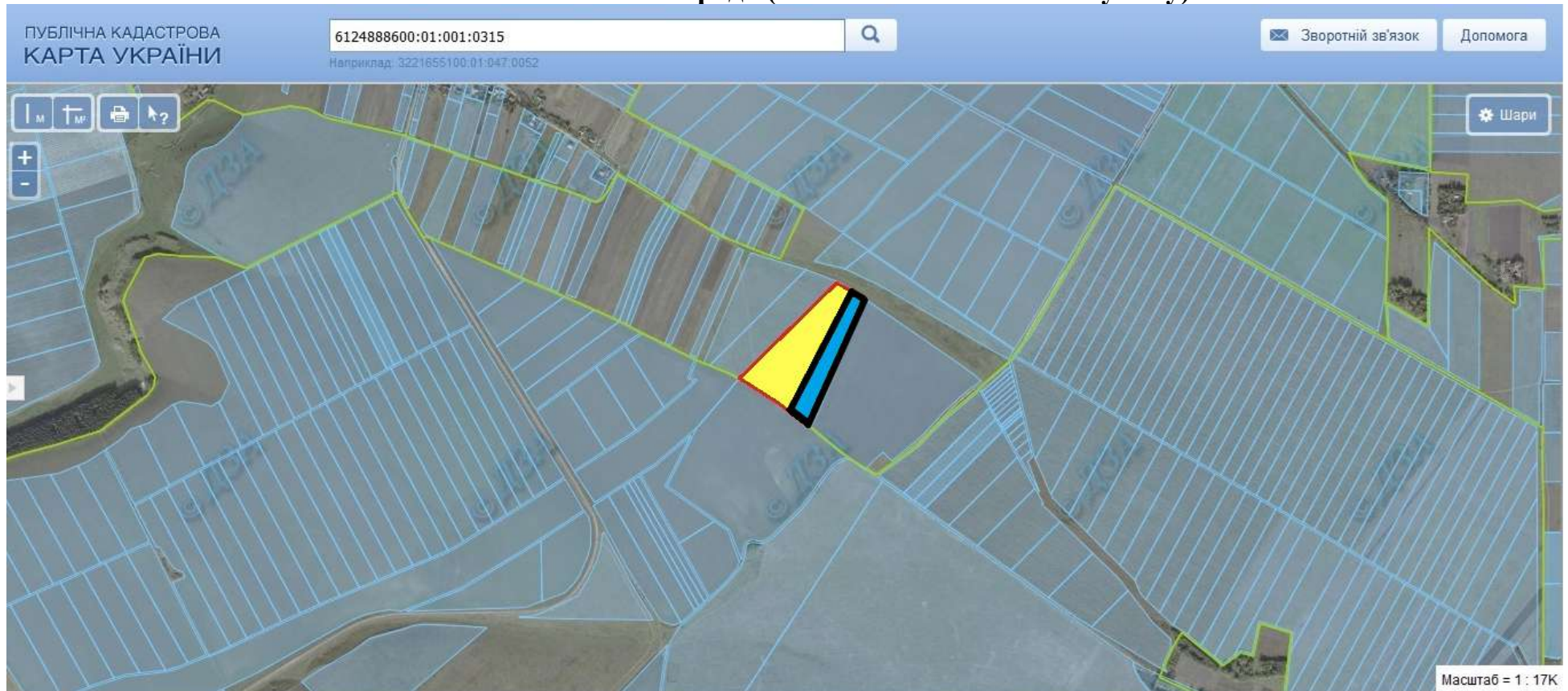
Цільове призначення - для ведення особистого селянського господарства

Площа – 8,0015 га

Кадастровий номер –

Юстинівська сільська рада Підгасцького району

Юстинівська сільська рада (за межами населеного пункту)



 Місце розміщення земельних ділянок

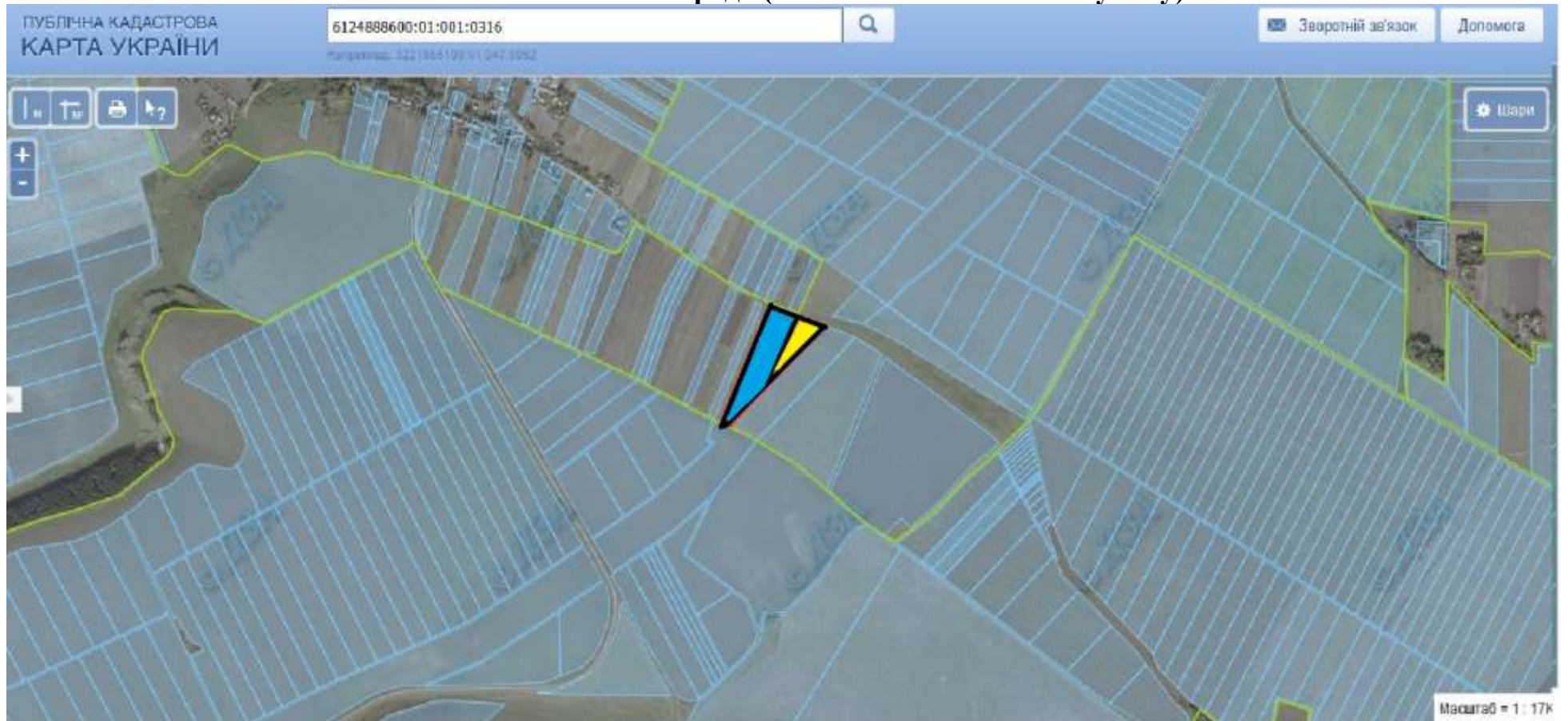
 Передано у власність земельна ділянка площею 2,0000 га

Цільове призначення - для ведення особистого селянського господарства

Площа – 5,6912 га

Кадастровий номер – 6124888600:01:001:0315

Юстинівська сільська рада (за межами населеного пункту)



Місце розміщення земельних ділянок



Передано у власність земельна ділянка площею 2,0000 га

Цільове призначення - для ведення особистого селянського господарства

Площа – 2,8482 га

Кадастровий номер – 6124888600:01:001:0316

Мозолівська сільська рада Підгаєцького району

Мозолівська сільська рада (за межами населеного пункту)



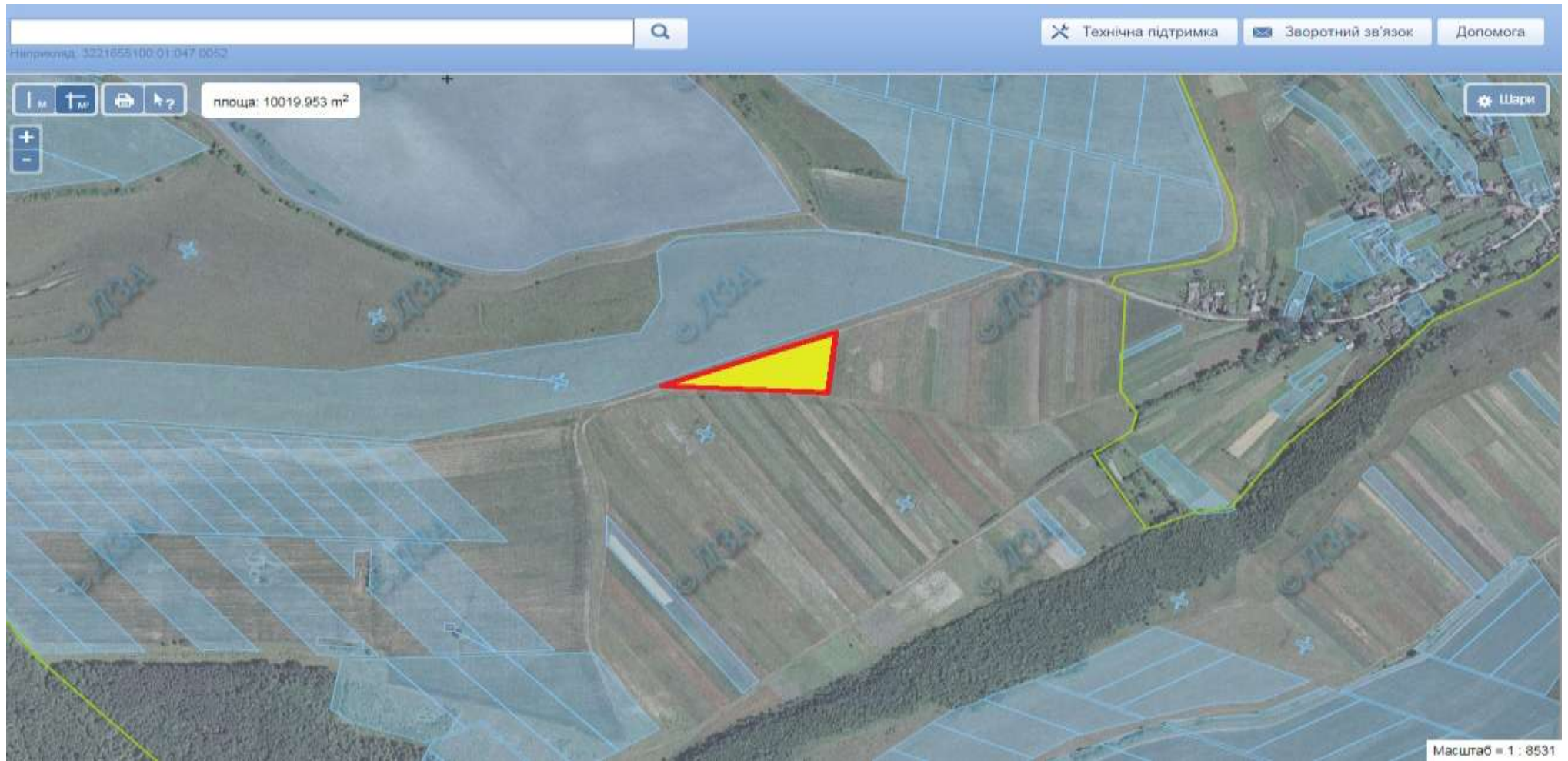
 Місце розміщення земельних ділянок

Цільове призначення - для ведення особистого селянського господарства

Площа – 1,3610 га
Кадастровий номер –

Носівська сільська рада Підгасцького району

Носівська сільська рада (за межами населеного пункту)



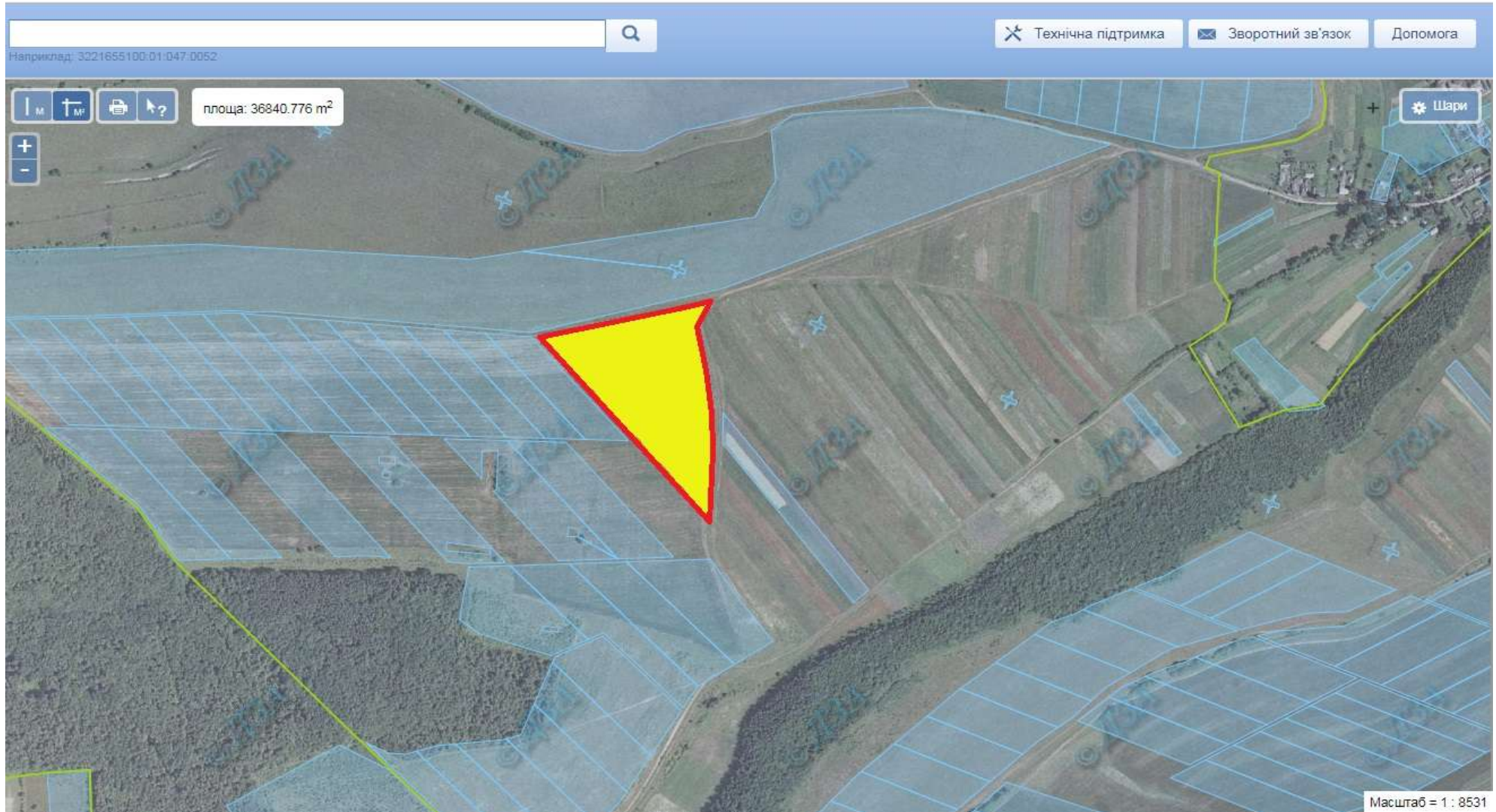
Місце розміщення земельних ділянок

Цільове призначення - для ведення особистого селянського господарства

Площа – 1,0000 га

Кадастровий номер – 6124885800:АТО

Носівська сільська рада (за межами населеного пункту)



 Місце розміщення земельних ділянок

Цільове призначення - для ведення особистого селянського господарства

Площа – 3,7121 га

Кадастровий номер – 6124885800:АТО

Шумлянська сільська рада Підгаєцького району

Шумлянська сільська рада (за межами населеного пункту)



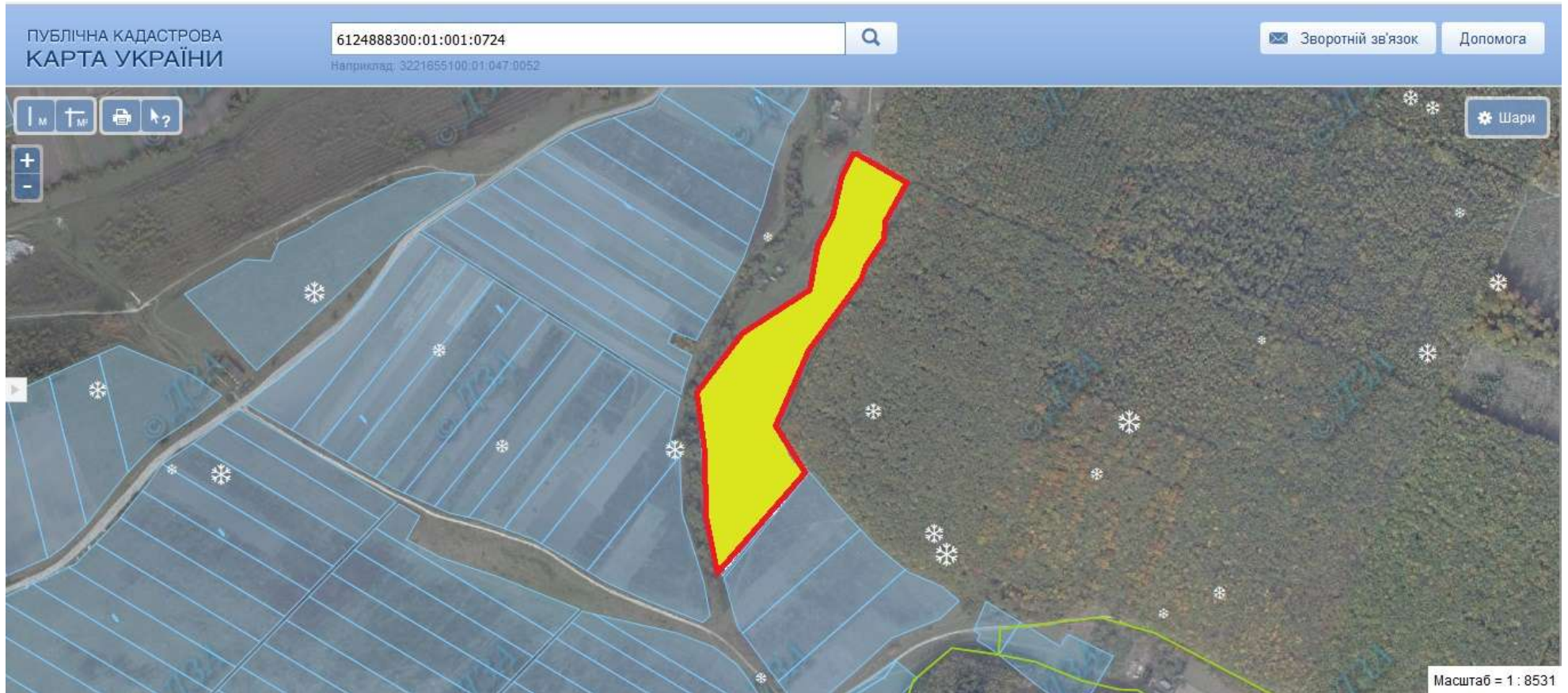
Місце розміщення земельних ділянок

Цільове призначення - для ведення особистого селянського господарства

Площа – 3,5424 га

Кадастровий номер – 6124888300:01:001:0724

Шумлянська сільська рада (за межами населеного пункту)



 Місце розміщення земельних ділянок

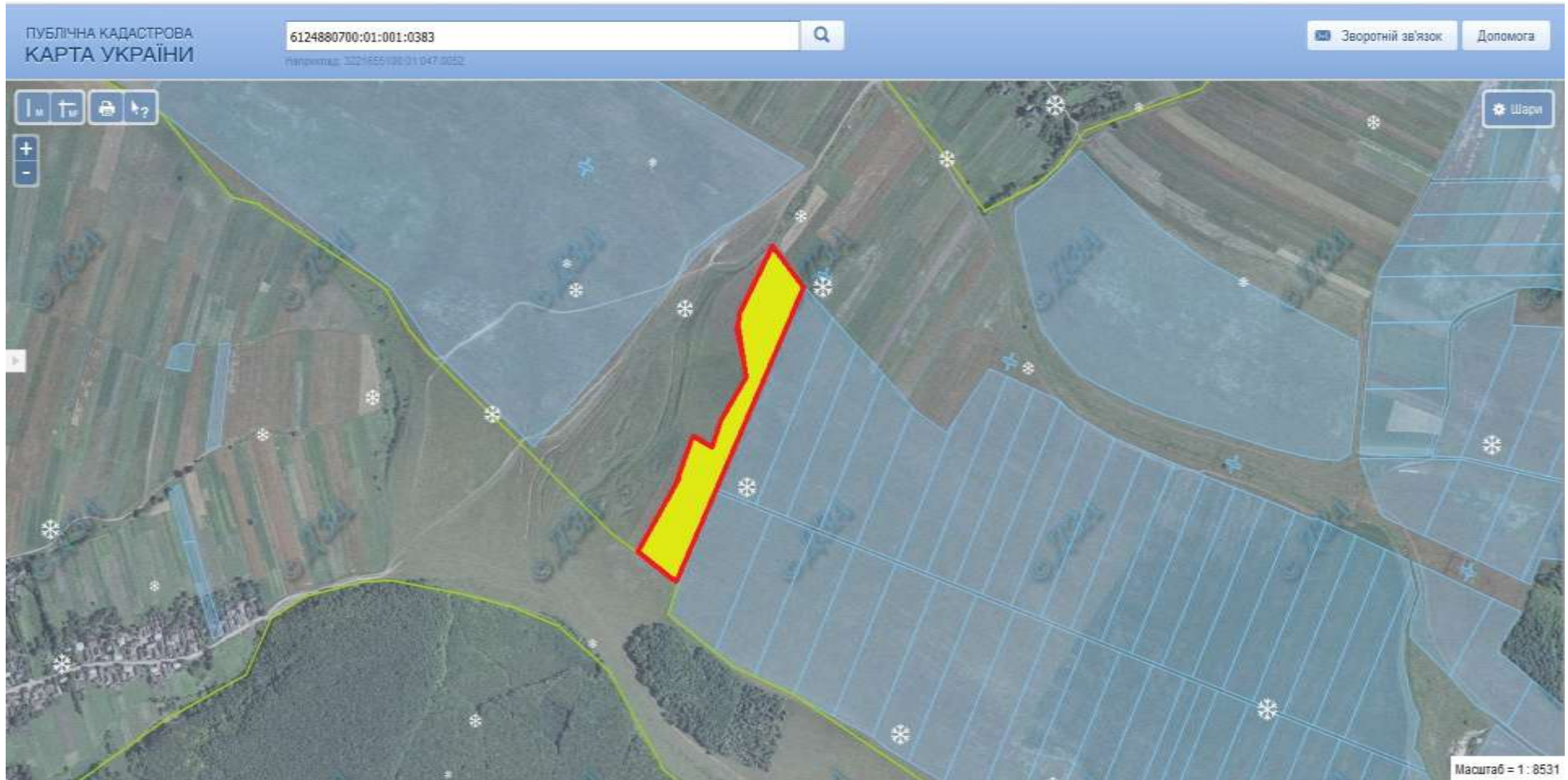
Цільове призначення - для ведення особистого селянського господарства

Площа – 5,0674 га

Кадастровий номер – 6124888300:01:001:0725

Боківська сільська рада Підгаєцького району

Боківська сільська рада (за межами населеного пункту)



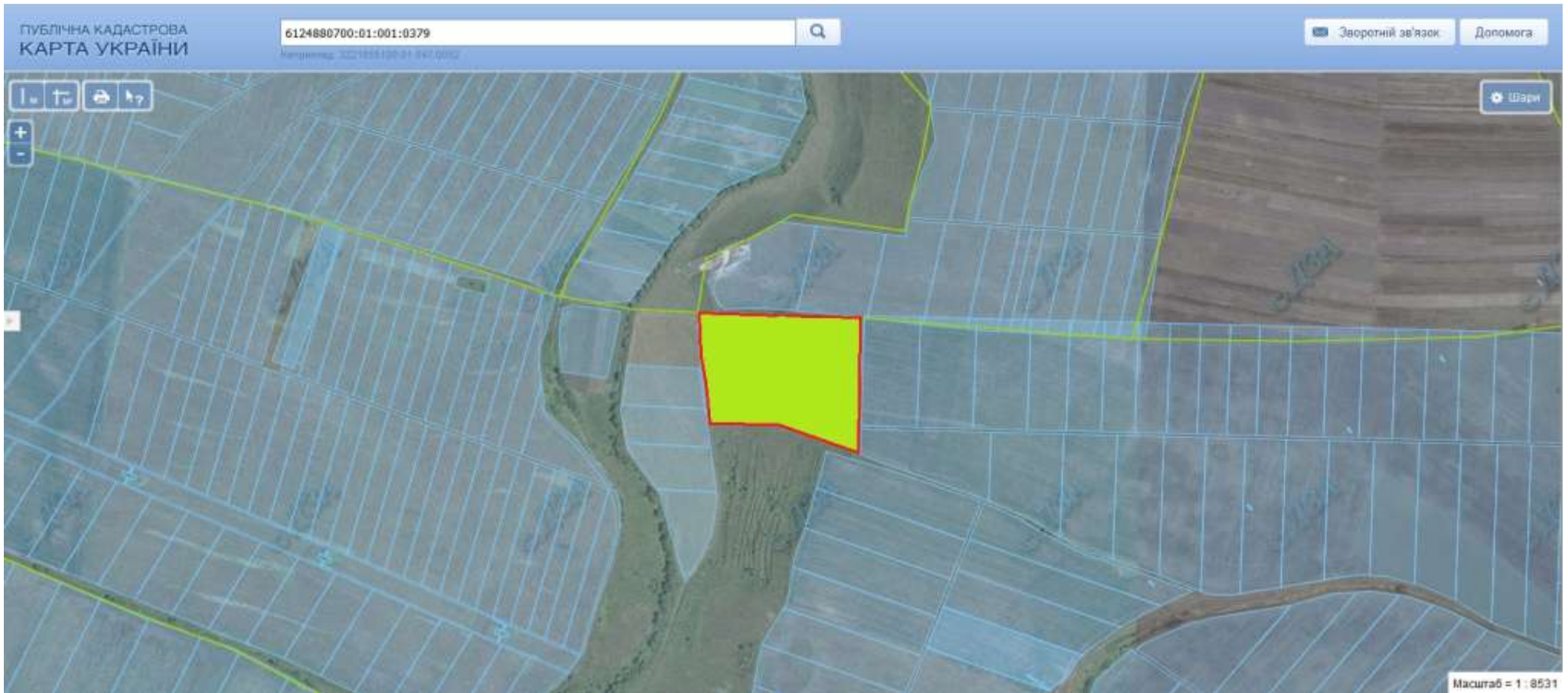
 Місце розміщення земельних ділянок

Цільове призначення - для ведення особистого селянського господарства

Площа – 2,7974 га

Кадастровий номер – 6124880700:01:001:0383

Боківська сільська рада (за межами населеного пункту)



 Місце розміщення земельних ділянок

Цільове призначення - для ведення особистого селянського господарства

Площа – 4,8662 га га

Кадастровий номер – 6124880700:01:001:0379

Поплавська сільська рада Підгаєцького району

Поплавська сільська рада (за межами населеного пункту)



 Місце розміщення земельних ділянок

Цільове призначення - для ведення особистого селянського господарства

Площа – 2,5052 га

Кадастровий номер –

Поплавська сільська рада (за межами населеного пункту)



Місце розміщення земельних ділянок

Цільове призначення - для ведення особистого селянського господарства

Площа – 3,0073 га

Кадастровий номер –

Лисецька сільська рада Підгаєцького району

Лисецька сільська рада (за межами населеного пункту)



Місце розміщення земельних ділянок



Надано дозвіл на виготовлення проекту землеустрою щодо відведення у власність земельної ділянки площею 2,0000 га

Цільове призначення - для ведення особистого селянського господарства

Площа –3,7513 га

Кадастровий номер –

Сільцівська сільська рада Підгаєцького району

Сільцівська сільська рада (за межами населеного пункту)



Місце розміщення земельних ділянок



Надано дозвіл на виготовлення проекту землеустрою щодо відведення у власність земельної ділянки площею 1,0000 га

Цільове призначення - для ведення особистого селянського господарства

Площа – 3,9976 га

Кадастровий номер – 6124887000:01:001:1222

Завалівська сільська рада Підгаєцького району

Завалівська сільська рада (за межами населеного пункту)



 Місце розміщення земельних ділянок

Цільове призначення - для ведення особистого селянського господарства

Площа – 6,3768 га

Кадастровий номер – 6124882500:01:001:0724

Голгочанська сільська рада Підгаєцького району

Голгочанська сільська рада (за межами населеного пункту)



 Місце розміщення земельних ділянок

 Передано у власність земельні ділянки площею 10,0000 га

Цільове призначення - для ведення особистого селянського господарства


Площа – 11,0000 га

Кадастровий номер –

Білокриницька сільська рада Підгасцького району

Білокриницька сільська рада (за межами населеного пункту)



 - Місце розміщення земельних ділянок

Цільове призначення - для ведення особистого селянського господарства


Площа – 9,0155 га

Кадастровий номер – 6124880300:01:001:0457

Мужилівська сільська рада Підгаєцького району

Мужилівська сільська рада (за межами населеного пункту)



 - Місце розміщення земельних ділянок

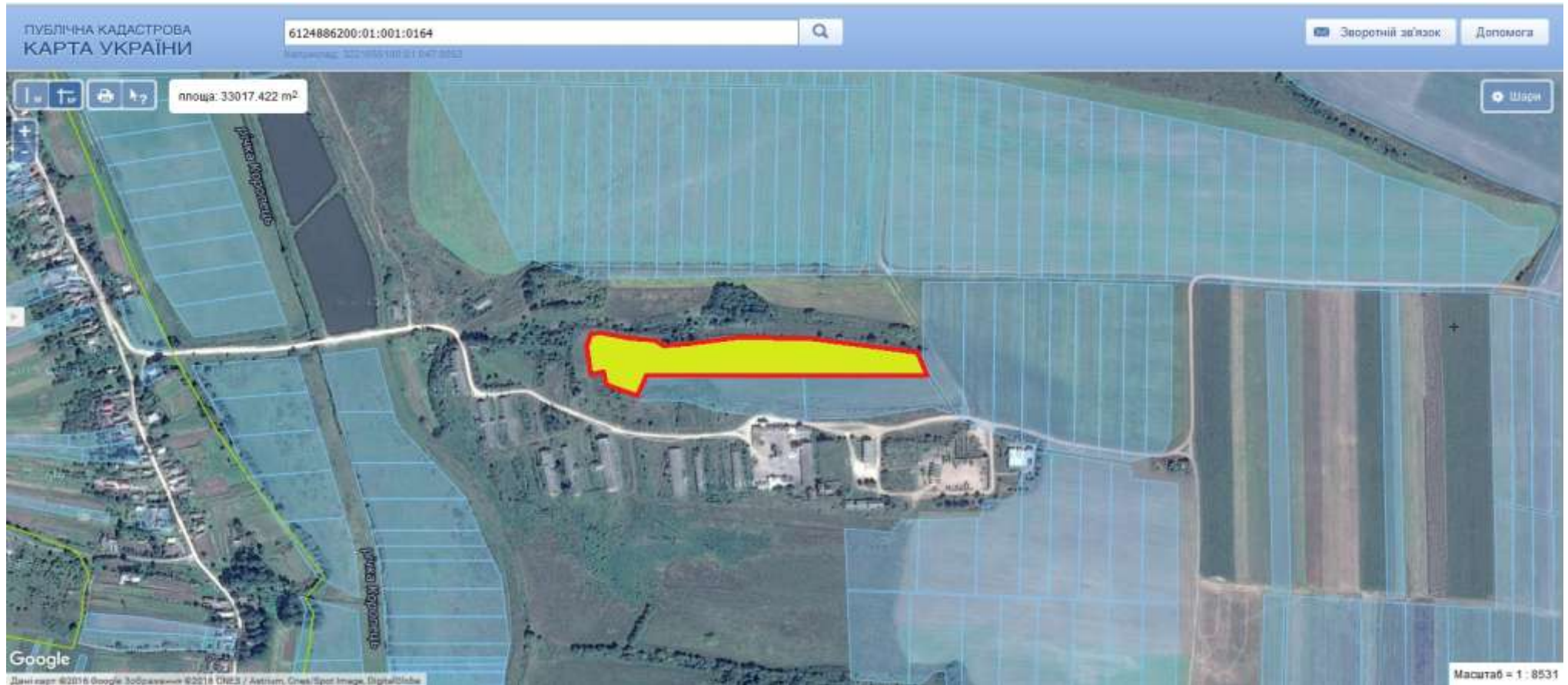
Цільове призначення - для ведення особистого селянського господарства

Площа – 7,1600 га

Кадастровий номер –

Вербівська сільська рада Підгаєцького району

Вербівська сільська рада (за межами населеного пункту)



 - Місце розміщення земельних ділянок


Цільове призначення - для ведення особистого селянського господарства

Площа – 3,3375 га

Кадастровий номер –

Вербівська сільська рада (за межами населеного пункту)



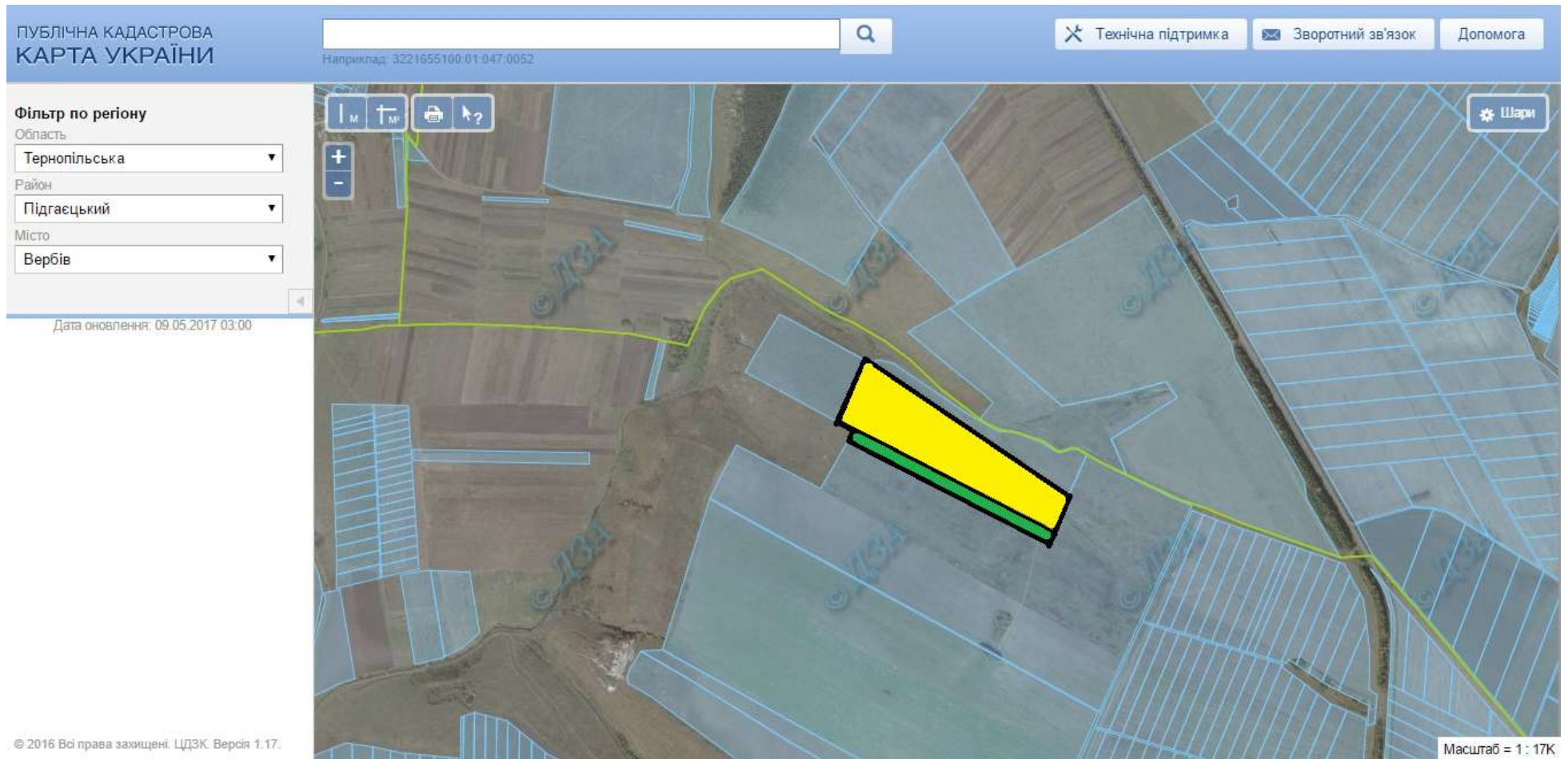
 - Місце розміщення земельних ділянок


Цільове призначення - для ведення особистого селянського господарства

Площа – 4,8830 га

Кадастровий номер –

Вербівська сільська рада (за межами населеного пункту)



 - Місце розміщення земельних ділянок

 - Надано дозвіл на виготовлення проекту землеустрою щодо відведення у власність земельні ділянки площею 2,0000 га

Цільове призначення - для ведення особистого селянського господарства


Площа –11,8448 га

Кадастровий номер –

Бронгалівська сільська рада Підгаєцького району

Бронгалівська сільська рада (за межами населеного пункту)



 - Місце розміщення земельних ділянок

Цільове призначення - для ведення особистого селянського господарства

Площа – 2,000 га

Кадастровий номер –

Бронгалівська сільська рада (за межами населеного пункту)



 - Місце розміщення земельних ділянок

Цільове призначення - для ведення особистого селянського господарства

Площа – 2,8193 га

Кадастровий номер – 6124880900:01:001:0425