



ДЕРЖГЕОКАДАСТР

ГОЛОВНЕ УПРАВЛІННЯ ДЕРЖГЕОКАДАСТРУ У ТЕРНОПІЛЬСЬКІЙ ОБЛАСТІ

ВІДДІЛ У ПІДГАЄЦЬКОМУ РАЙОНІ ГОЛОВНОГО УПРАВЛІННЯ ДЕРЖГЕОКАДАСТРУ У ТЕРНОПІЛЬСЬКІЙ
ОБЛАСТІ

АЛЬБОМ-АТЛАС

**з резервування земельних ділянок для учасників антитерористичної операції
на території Підгаєцького району Тернопільської області**

2018

Інформація стосовно забезпечення учасників антитерористичної операції земельними ділянками
на території району

№ з/п	Назва адміністративно-територіальної одиниці (район, місто обласного значення)	Кількість учасників АТО	Загальна площа зарезервованих земельних ділянок, га	з них				Кількість учасників АТО, які звернулись із заявою/клопотанням про отримання земельної ділянки
				для будівництва і обслуговування жилого будинку, господарських будівель і споруд (присадибна ділянка)	для ведення садівництва	для індивідуального дачного будівництва	для ведення особистого селянського господарства	
1	2	3	4	5	6	7	8	9
	Підгасцький район	66	211,2775	2,8000	6,3101		202,1674	39

Підгасцький район

Інформація стосовно забезпечення учасників антитерористичної операції земельними ділянками
на території Підгаєцького району

№ з/п	Назва адміністративно-територіальної одиниці (сільська (селищна) рада, місто районного значення)	Кількість учасників АТО	Загальна площа зарезервованих земельних ділянок, га	з них				Кількість учасників АТО, які звернулись із заявою/клопотанням про отримання земельної ділянки
				для будівництва і обслуговування жилого будинку, господарських будівель і споруд (присадибна ділянка)	для ведення садівництва	для індивідуального дачного будівництва	для ведення особистого селянського господарства	
1	2	3	4	5	6	7	8	9
1	Білокриницька сільська рада	1	9,0155				9,0155	
2	Боківська сільська рад	1	7,6636				7,6636	
3	Бронгалівська сільська рада	1	7,2193				7,2193*	2
4	Вербівська сільська рада	3	20,0653				20,0653*	2
5	Галицька сільська рада	2	4,0549				4,0549	
6	Гнильченська сільська рада		16,9073				16,9073	
7	Голгочанська сільська рада	8	31,0000	2,0000			29,0000*	10
8	Завалівська сільська рада	1	6,3768				6,3768	
9	Лисецька сільська рада	1	3,7513				3,7513*	1
10	Литвинівська сільська рада	9	12,8794				12,8794	

11	Мирненська сільська рада	2	8,0015				8,0015*	2
12	Мозолівська сільська рада		1,3610				1,3610	
13	Мужилівська сільська рада	1	7,1600				7,1600	
14	Новосілківська сільська рада	2	6,9371				6,9371*	3
15	Носівська сільська рада	1	4,7121				4,7121	1
16	Поплавська сільська рада	1	5,5125				5,5125	
17	Сільцівська сільська рада	4	3,9976				3,9976*	2
18	Староміська сільська рада	3	31,9213		6,3101*		25,6112*	5
19	Угринівська сільська рада	10	4,7918				4,7918	
20	Шумлянська сільська рада	2	8,6098				8,6098	
21	Юстинівська сільська рада	3	8,5394				8,5394*	2
22	Підгаєцька міська рада	10	0,8000*	0,8000*				9
Усього по Підгаєцькому району		66	211,2775	2,8000	6,3101		202,1674	39

* на земельні ділянки надані дозволи на виготовлення проектів землеустрою та передані у власність

Інформація
про зарезервовані земельні ділянки у Підгаєцькому районі Тернопільської області для передачі у власність
учасникам антитерористичної операції

№ з/п	Адміністративно-територіальна одиниця	Загальна площа масивів, га	Зарезервовані земельні ділянки територіальними органами Держгеокадастру	з них			Зарезервовані земельні ділянки органами місцевого самоврядування	з них			
				для ведення садівництва	для індивідуального дачного будівництва	для ведення особистого селянського господарства		обслуговування жилого будинку господарських будівель і споруд (присадибна ділянка)	для ведення садівництва	для індивідуального дачного будівництва	для ведення особистого селянського господарства
1	2	3	4	5	6	7	8	9	10	11	12
	Підгаєцький район	211,2775	184,0226	6,3101		177,7125	27,2549	2,8000			24,4549
1	Білокриницька сільська рада	9,0155	9,0155			9,0155					
2	Боківська сільська рад	7,6636	7,6636			7,6636					
3	Бронгалівська сільська рада	7,2193	4,8193			4,8193	2,4000				2,4000
4	Вербівська сільська рада	20,0653	20,0653			20,0653					
5	Галицька сільська рада	4,0549					4,0549				4,0549
6	Гнильченська сільська рада	16,9073	16,9073			16,9073					
7	Голгочанська сільська рада	31,0000	11,0000			11,0000	20,0000	2,0000			18,0000
8	Завалівська сільська рада	6,3768	6,3768			6,3768					
9	Лисецька сільська рада	3,7513	3,7513			3,7513					
10	Литвинівська сільська рада	12,8794	12,8794			12,8794					

11	Мирненська сільська рада	8,0015	8,0015			8,0015					
12	Мозолівська сільська рада	1,3610	1,3610			1,3610					
13	Мужилівська сільська рада	7,1600	7,1600			7,1600					
14	Новосілківська сільська рада	6,9371	6,9371			6,9371					
15	Носівська сільська рада	4,7121	4,7121			4,7121					
16	Поплавська сільська рада	5,5125	5,5125			5,5125					
17	Сільцівська сільська рада	3,9976	3,9976			3,9976					
18	Староміська сільська рада	31,9213	31,9213	6,3101		25,6112					
19	Угринівська сільська рада	4,7918	4,7918			4,7918					
20	Шумлянська сільська рада	8,6098	8,6098			8,6098					
21	Юстинівська сільська рада	8,5394	8,5394			8,5394					
22	Підгаєцька міська рада	0,8000					0,8000	0,8000			

Староміська сільська рада Підгаєцького району

Староміська сільська рада (за межами населеного пункту)



 Місце розміщення земельних ділянок

 Надано дозвіл на виготовлення проекту землеустрою щодо відведення у власність земельної ділянки площею 0,1200 га

Цільове призначення - для ведення садівництва

Площа – 6,3101 га

Кадастровий номер –

Староміська сільська рада (за межами населеного пункту)



Місце розміщення земельних ділянок



Надано дозвіл на виготовлення проекту землеустрою щодо відведення у власність земельної ділянки площею 4,0000 га



Передано у власність земельну ділянку площею 4,0000 га

Цільове призначення - для ведення особистого селянського господарства

Площа – 17,6112 га

Кадастровий номер –

Староміська сільська рада (за межами населеного пункту)




 Місце розміщення земельних ділянок

Цільове призначення - для ведення особистого селянського господарства

Площа – 2,0000 га
Кадастровий номер

Староміська сільська рада (за межами населеного пункту)



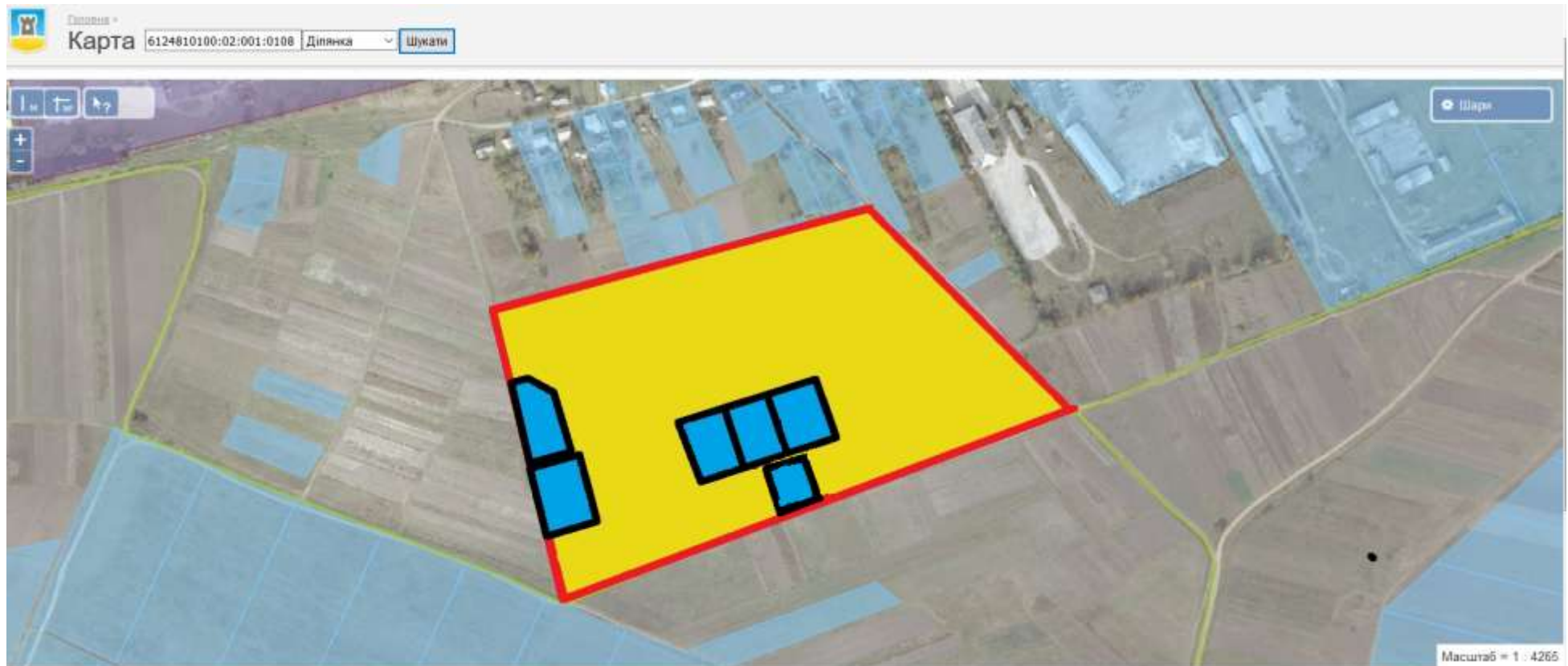
 Місце розміщення земельних ділянок

Цільове призначення - для ведення особистого селянського господарства

Площа – 6,0000 га
Кадастровий номер

Підгаєцька міська рада Підгаєцького району

м. Підгайці (в межах населеного пункту)



- Місце розміщення земельних ділянок
- Передано у власність земельні ділянки площею 0,6000 га

Цільове призначення - для будівництва і обслуговування жилого будинку, господарських будівель і споруд
Площа – 0,8000 га
Кадастровий номер –

Угринівська сільська рада Підгаєцького району

Угринівська сільська рада (за межами населеного пункту)



 Місце розміщення земельних ділянок

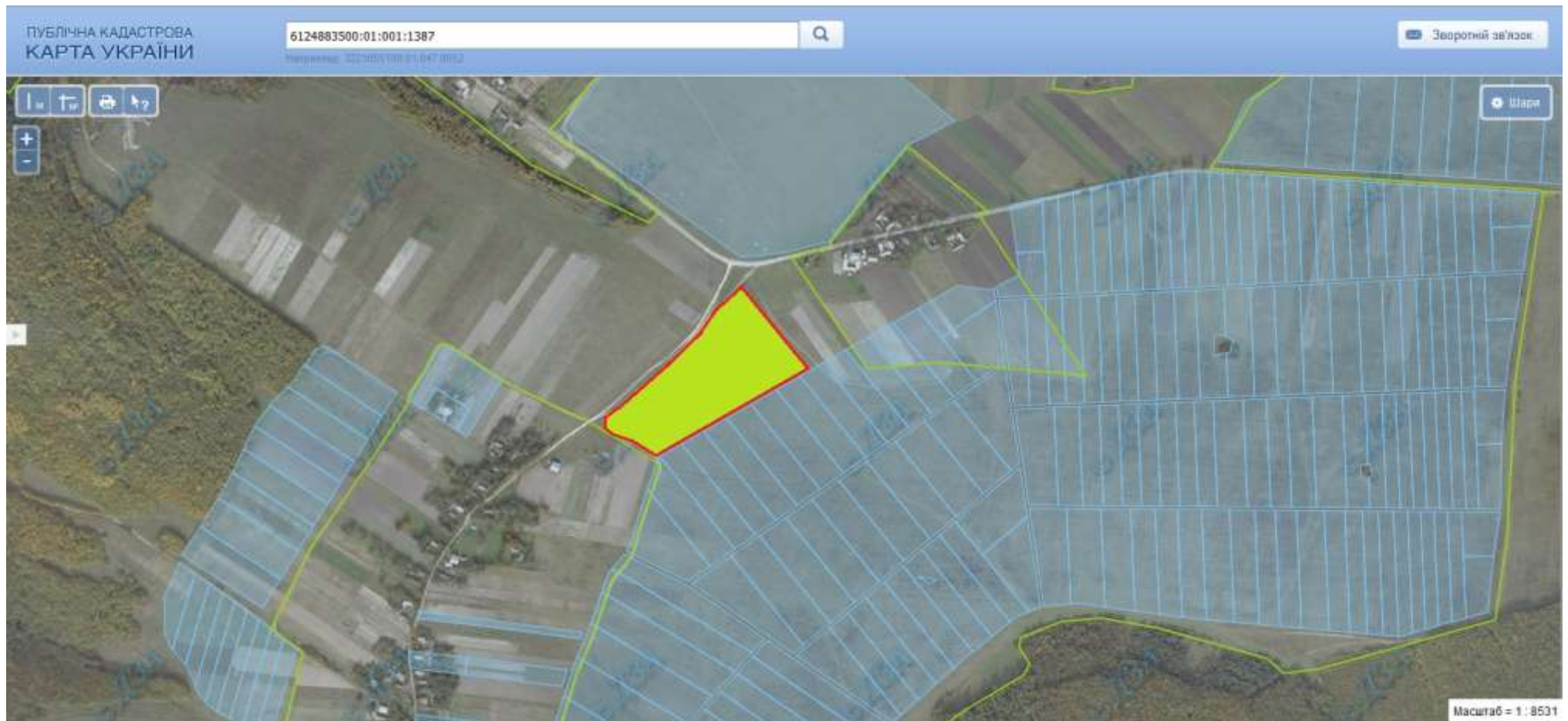
Цільове призначення - для ведення особистого селянського господарства

Площа – 4,7918 га

Кадастровий номер – 6124887700:01:001:0594

Литвинівська сільська рада Підгаєцького району

Литвинівська сільська рада (за межами населеного пункту)



 Місце розміщення земельних ділянок

Цільове призначення - для ведення особистого селянського господарства

Площа – 3,7394 га

Кадастровий номер – 6124883500:01:001:1387

Литвинівська сільська рада (за межами населеного пункту)

ПУБЛІЧНА КАДАСТРОВА
КАРТА УКРАЇНИ

Наприклад: 3221655100.01.047.0052

Технічна підтримка | Зворотний зв'язок | Допомога

Шари

Фільтр по регіону

Область
Тернопільська

Район
Підгаєцький

Місто
Литвинів

Дата оновлення: 30.08.2017 03:00

Повідомлення

Шановні користувачі Публічної кадастрової карти України!

[На сьогодні Державною службою України з питань геодезії, картографії та кадастру здійснюються заходи із виправлення помилок...](#)

© 2016 Всі права захищені. ЦДЗК. Версія 1.17.

Масштаб = 1 : 8531



Місце розміщення земельних ділянок

Цільове призначення - для ведення особистого селянського господарства

Площа – 9,1400 га

Кадастровий номер –

Галицька сільська рада Підгасцького району

Галицька сільська рада (в межах населеного пункту)



 Місце розміщення земельних ділянок

Цільове призначення - для ведення особистого селянського господарства



Площа – 4,0549 га

Кадастровий номер –

Новосілківська сільська рада Підгаєцького району

Новосілівська сільська рада (за межами населеного пункту)



-  Місце розміщення земельних ділянок
-  Передано у власність земельна ділянка площею 3,4685 га

Цільове призначення - для ведення особистого селянського господарства

Площа – 6,9371 га

Кадастровий номер –6124885500:01:001:1542

Гнисьченська сільська рада Підгаєцького району

Гнильченська сільська рада (за межами населеного пункту)



Місце розміщення земельних ділянок

Цільове призначення - для ведення особистого селянського господарства

Площа – 16,9073 га


Кадастровий номер – 6124881400:01:001:0684

Мирненська сільська рада Підгаєцького району

Мирненська сільська рада (за межами населеного пункту)



 Місце розміщення земельних ділянок

 Надано дозвіл на виготовлення проекту землеустрою щодо відведення у власність земельної ділянки площею 3,0000 га

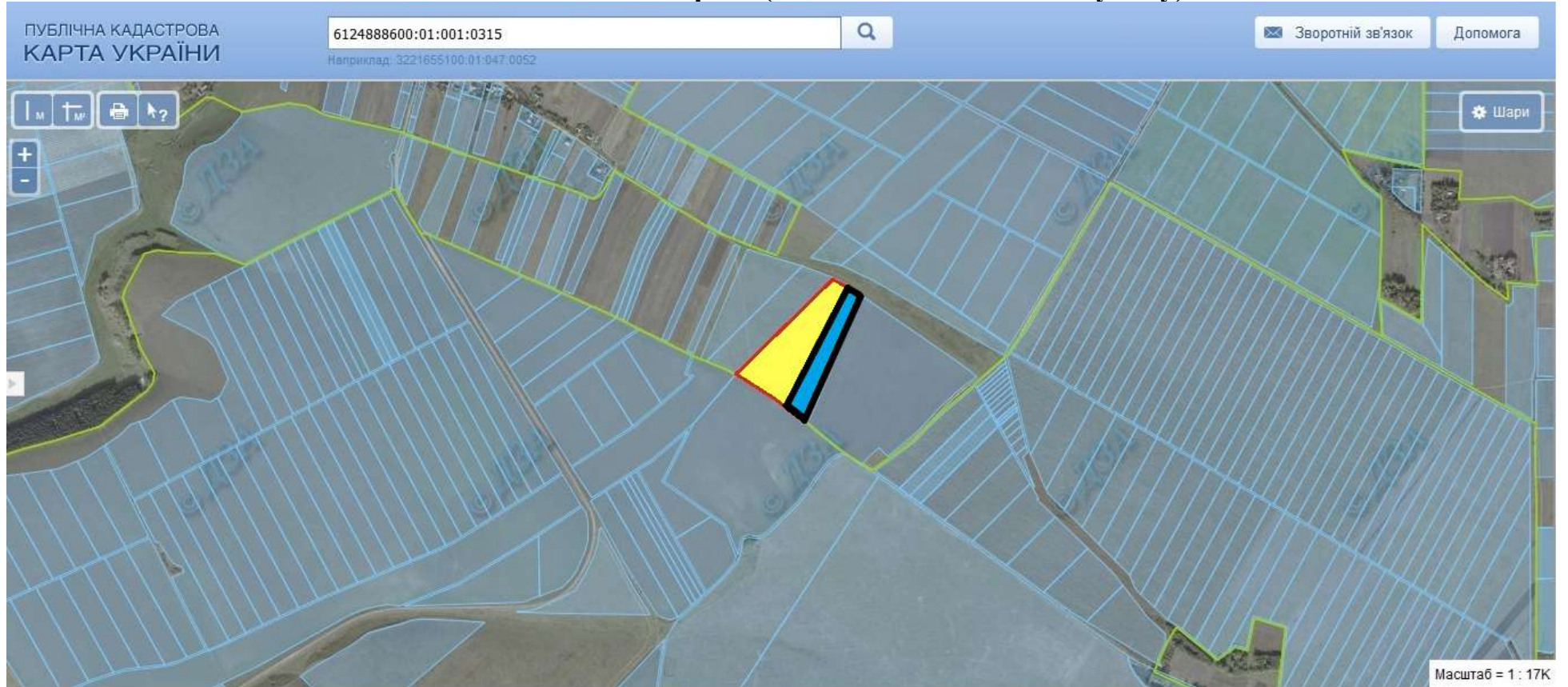
Цільове призначення - для ведення особистого селянського господарства

Площа – 8,0015 га

Кадастровий номер –

Юстинівська сільська рада Підгаєцького району

Юстинівська сільська рада (за межами населеного пункту)



 Місце розміщення земельних ділянок

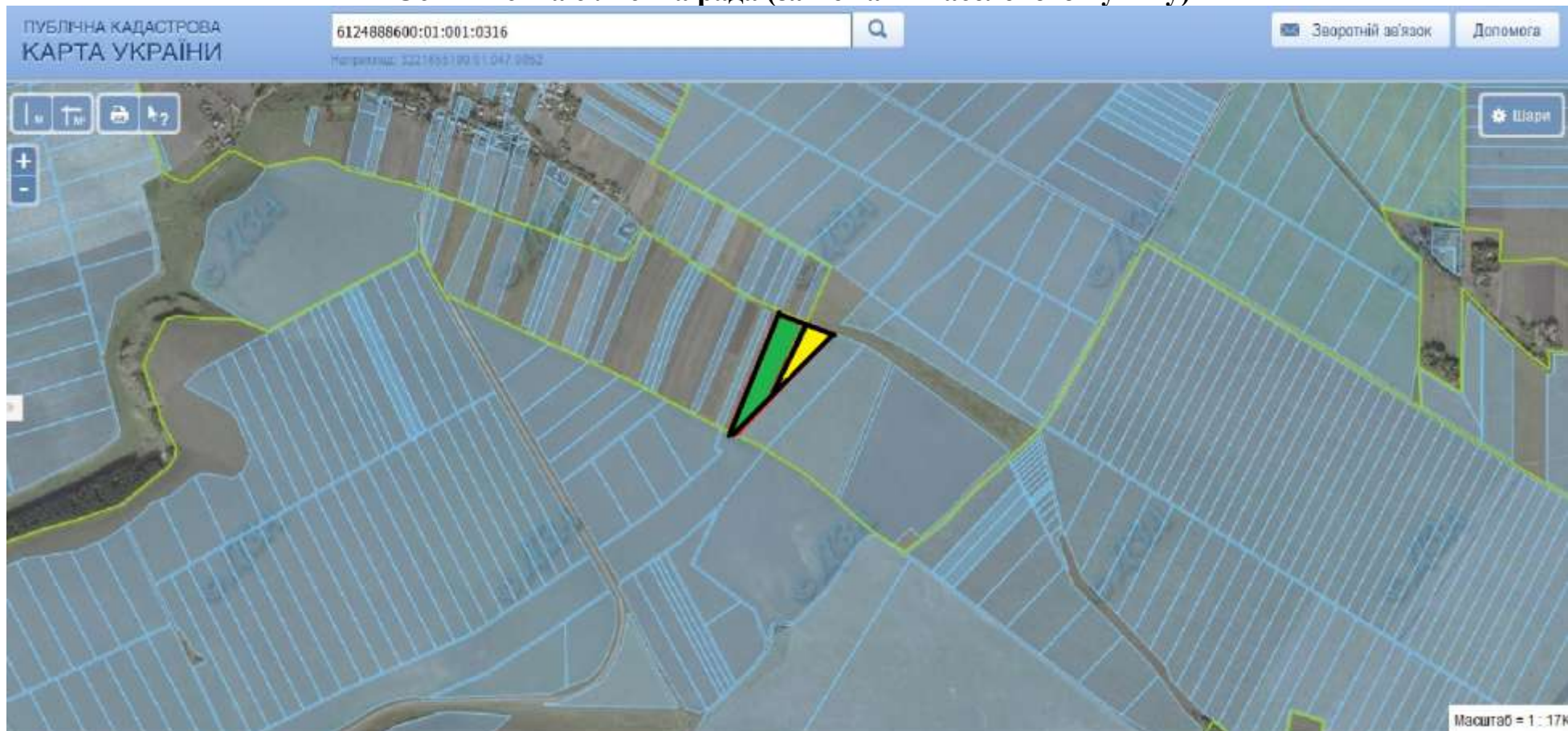
 Надано дозвіл на виготовлення проекту землеустрою щодо відведення у власність земельної ділянки площею 2,0000 га

Цільове призначення - для ведення особистого селянського господарства

Площа – 5,6912 га

Кадастровий номер – 6124888600:01:001:0315

Юстинівська сільська рада (за межами населеного пункту)



Місце розміщення земельних ділянок



Надано дозвіл на виготовлення проекту землеустрою щодо відведення у власність земельної ділянки площею 2,0000 га

Цільове призначення - для ведення особистого селянського господарства

Площа – 2,8482 га

Кадастровий номер – 6124888600:01:001:0316

Мозолівська сільська рада Підгаєцького району

Мозолівська сільська рада (за межами населеного пункту)



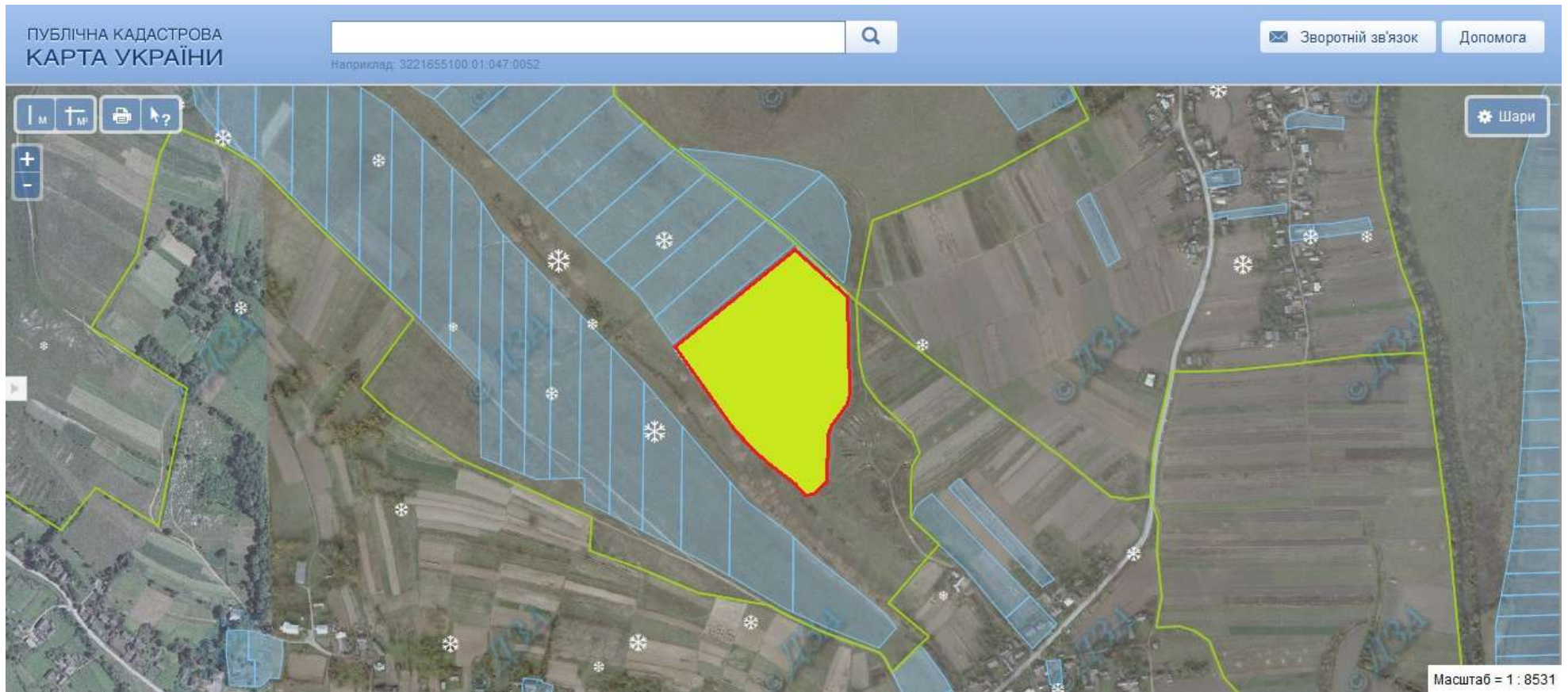
 Місце розміщення земельних ділянок

Цільове призначення - для ведення особистого селянського господарства

Площа – 1,3610 га
Кадастровий номер –

Носівська сільська рада Підгасцького району

Носівська сільська рада (за межами населеного пункту)



 Місце розміщення земельних ділянок

Цільове призначення - для ведення особистого селянського господарства

Площа – 4,7121 га

Кадастровий номер – 6124885800:01:001:0529

Шумлянська сільська рада Підгаєцького району

Шумлянська сільська рада (за межами населеного пункту)



 Місце розміщення земельних ділянок

Цільове призначення - для ведення особистого селянського господарства

Площа – 3,5424 га

Кадастровий номер – 6124888300:01:001:0724

Шумлянська сільська рада (за межами населеного пункту)



 Місце розміщення земельних ділянок

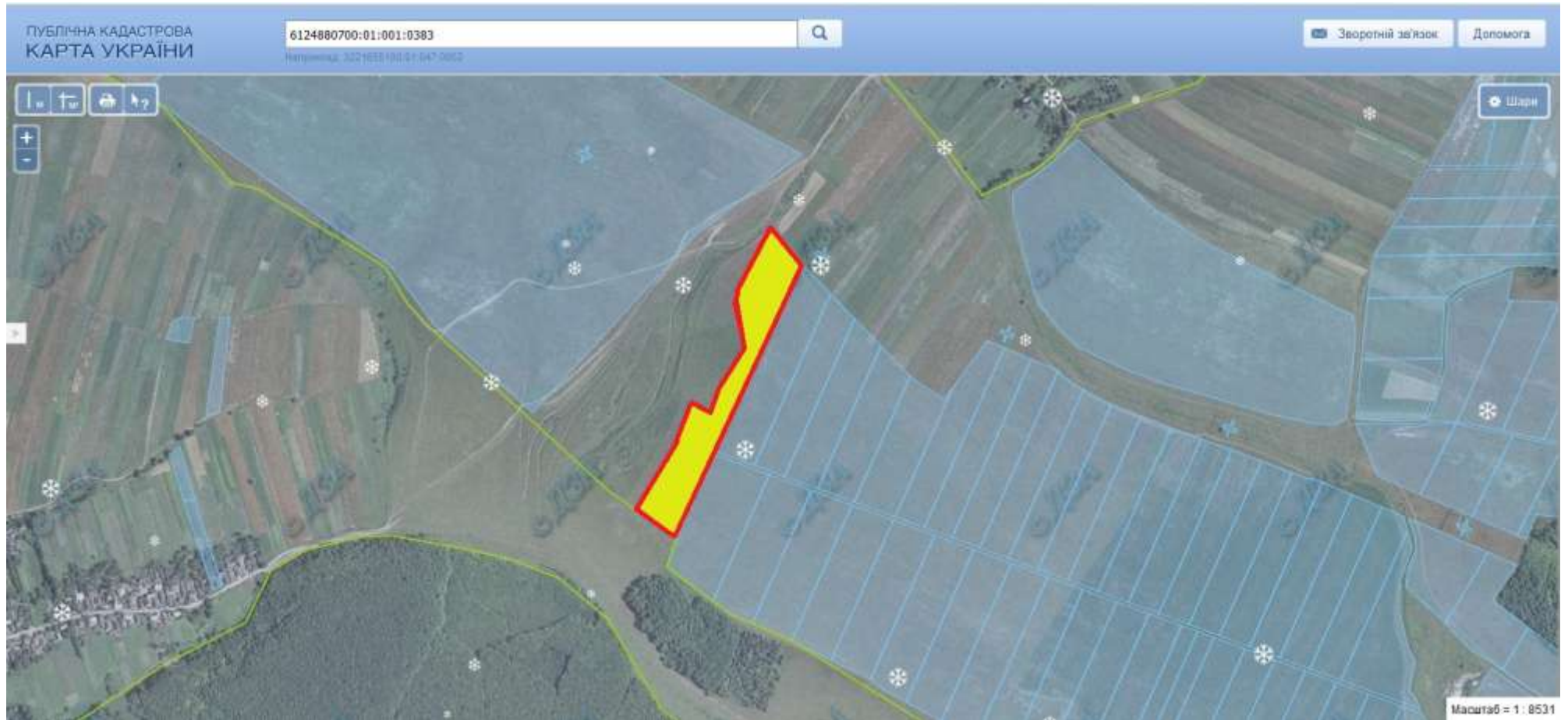
Цільове призначення - для ведення особистого селянського господарства

Площа – 5,0674 га

Кадастровий номер – 6124888300:01:001:0725

Боківська сільська рада Підгаєцького району

Боківська сільська рада (за межами населеного пункту)



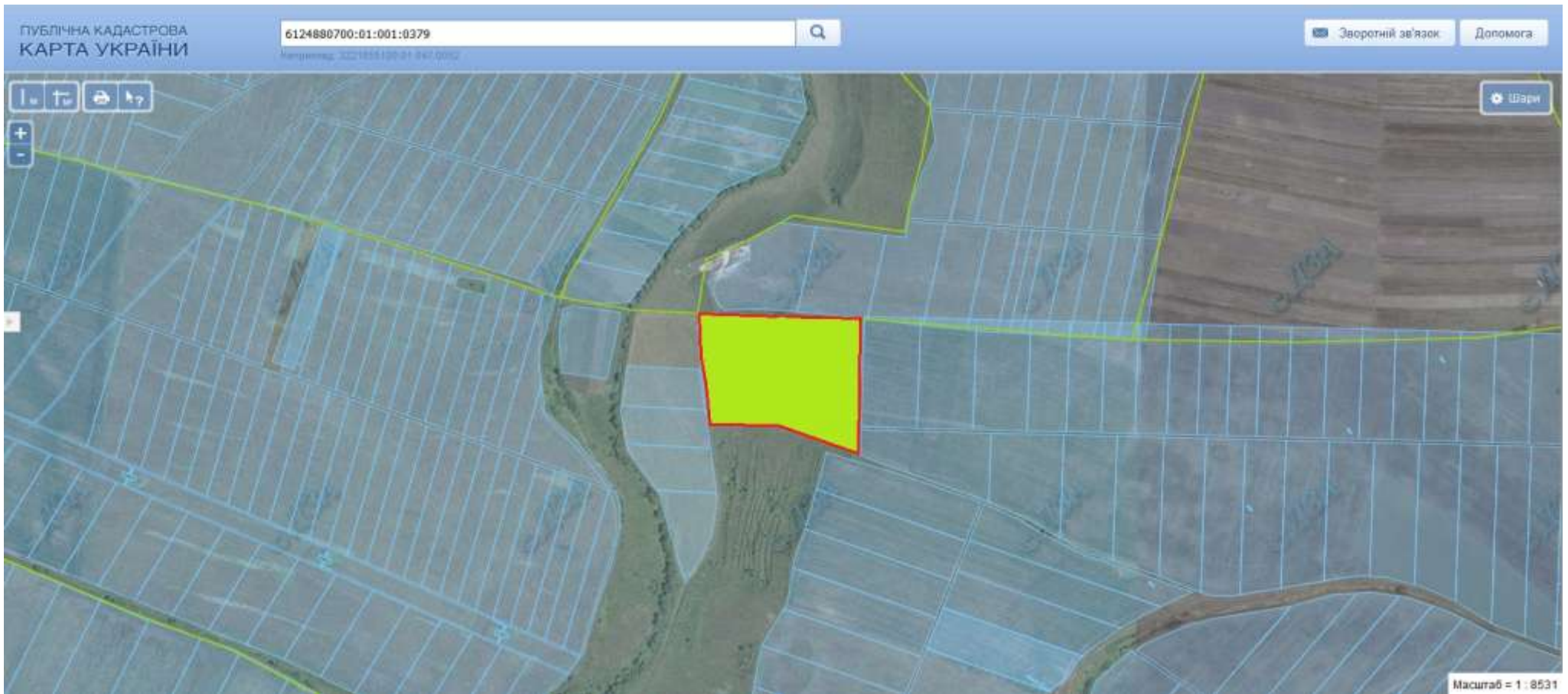
 Місце розміщення земельних ділянок

Цільове призначення - для ведення особистого селянського господарства

Площа – 2,7974 га

Кадастровий номер – 6124880700:01:001:0383

Боківська сільська рада (за межами населеного пункту)



 Місце розміщення земельних ділянок

Цільове призначення - для ведення особистого селянського господарства

Площа – 4,8662 га

Кадастровий номер – 6124880700:01:001:0379

Поплавська сільська рада Підгаєцького району

Поплавська сільська рада (за межами населеного пункту)



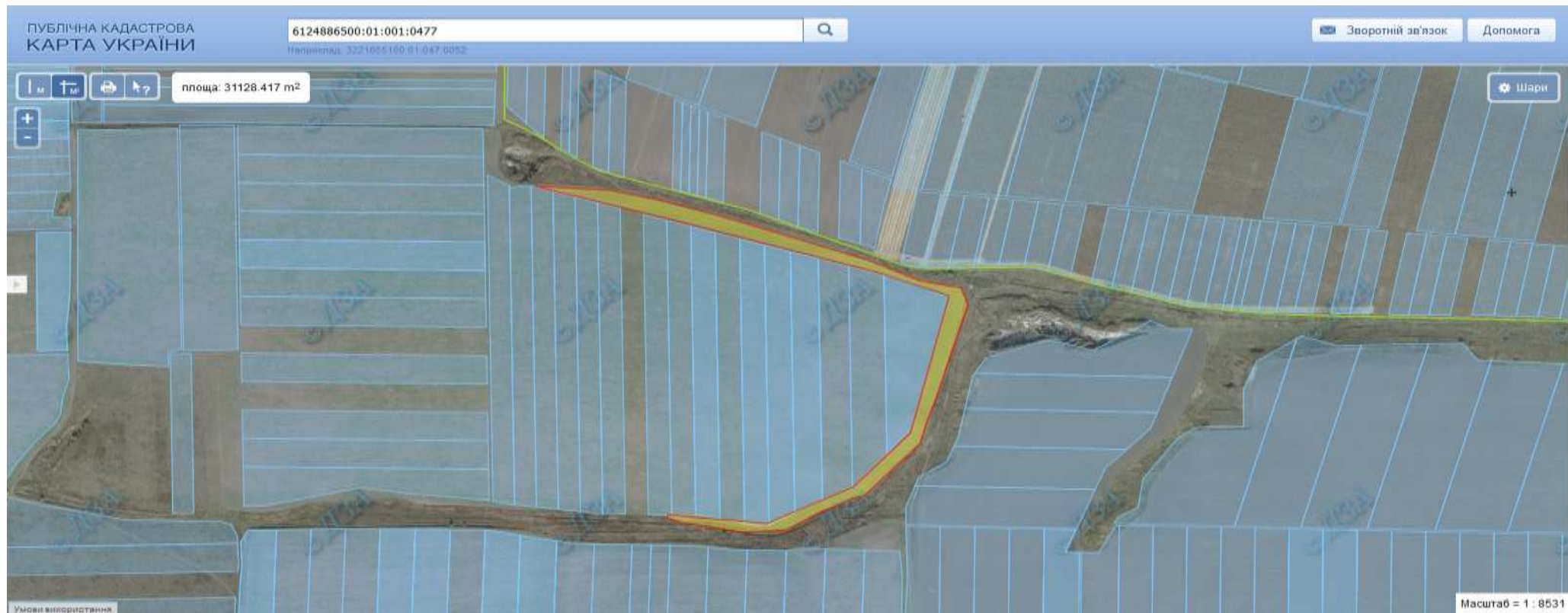
Місце розміщення земельних ділянок

Цільове призначення - для ведення особистого селянського господарства

Площа – 2,5052 га

Кадастровий номер –

Поплавська сільська рада (за межами населеного пункту)



 Місце розміщення земельних ділянок

Цільове призначення - для ведення особистого селянського господарства

Площа – 3,0073 га

Кадастровий номер –

Лисецька сільська рада Підгасцького району

Лисецька сільська рада (за межами населеного пункту)



 Місце розміщення земельних ділянок

 Надано дозвіл на виготовлення проекту землеустрою щодо відведення у власність земельної ділянки площею 2,0000 га

Цільове призначення - для ведення особистого селянського господарства

Площа –3,7513 га

Кадастровий номер –

Сільцівська сільська рада Підгаєцького району

Сільцівська сільська рада (за межами населеного пункту)



Місце розміщення земельних ділянок



Надано дозвіл на виготовлення проекту землеустрою щодо відведення у власність земельної ділянки площею 1,0000 га

Цільове призначення - для ведення особистого селянського господарства

Площа – 3,9976 га

Кадастровий номер – 6124887000:01:001:1222

Завалівська сільська рада Підгаєцького району

Завалівська сільська рада (за межами населеного пункту)



 Місце розміщення земельних ділянок

Цільове призначення - для ведення особистого селянського господарства

Площа – 6,3768 га

Кадастровий номер – 6124882500:01:001:0724

Голгочанська сільська рада Підгаєцького району

Голгочанська сільська рада (за межами населеного пункту)



Місце розміщення земельних ділянок



Передано у власність земельні ділянки площею 10,0000 га

Цільове призначення - для ведення особистого селянського господарства

Площа – 11,0000 га

Кадастровий номер –

Голгочанська сільська рада (в межах населеного пункту)



Місце розміщення земельних ділянок



Надано дозвіл на виготовлення проекту землеустрою щодо відведення у власність земельної ділянки площею 2,0000 га



Передано у власність земельні ділянки площею 10,0000 га

Цільове призначення - для ведення особистого селянського господарства

Площа – 18,0000 га

Кадастровий номер –

Голгочанська сільська рада (в межах населеного пункту)



 Місце розміщення земельних ділянок

Цільове призначення - для будівництва та обслуговування житлового будинку, господарських будівель та споруд (присадибна ділянка)


Площа – 2,0000 га

Кадастровий номер –

Білокриницька сільська рада Підгаєцького району

Білокриницька сільська рада (за межами населеного пункту)



 - Місце розміщення земельних ділянок

Цільове призначення - для ведення особистого селянського господарства

Площа – 9,0155 га

Кадастровий номер – 6124880300:01:001:0457

Мужилівська сільська рада Підгаєцького району

Мужилівська сільська рада (за межами населеного пункту)



 - Місце розміщення земельних ділянок

Цільове призначення - для ведення особистого селянського господарства


Площа – 7,1600 га

Кадастровий номер –

Вербівська сільська рада Підгаєцького району

Вербівська сільська рада (за межами населеного пункту)



 - Місце розміщення земельних ділянок


Цільове призначення - для ведення особистого селянського господарства

Площа – 3,3375 га

Кадастровий номер –

Вербівська сільська рада (за межами населеного пункту)

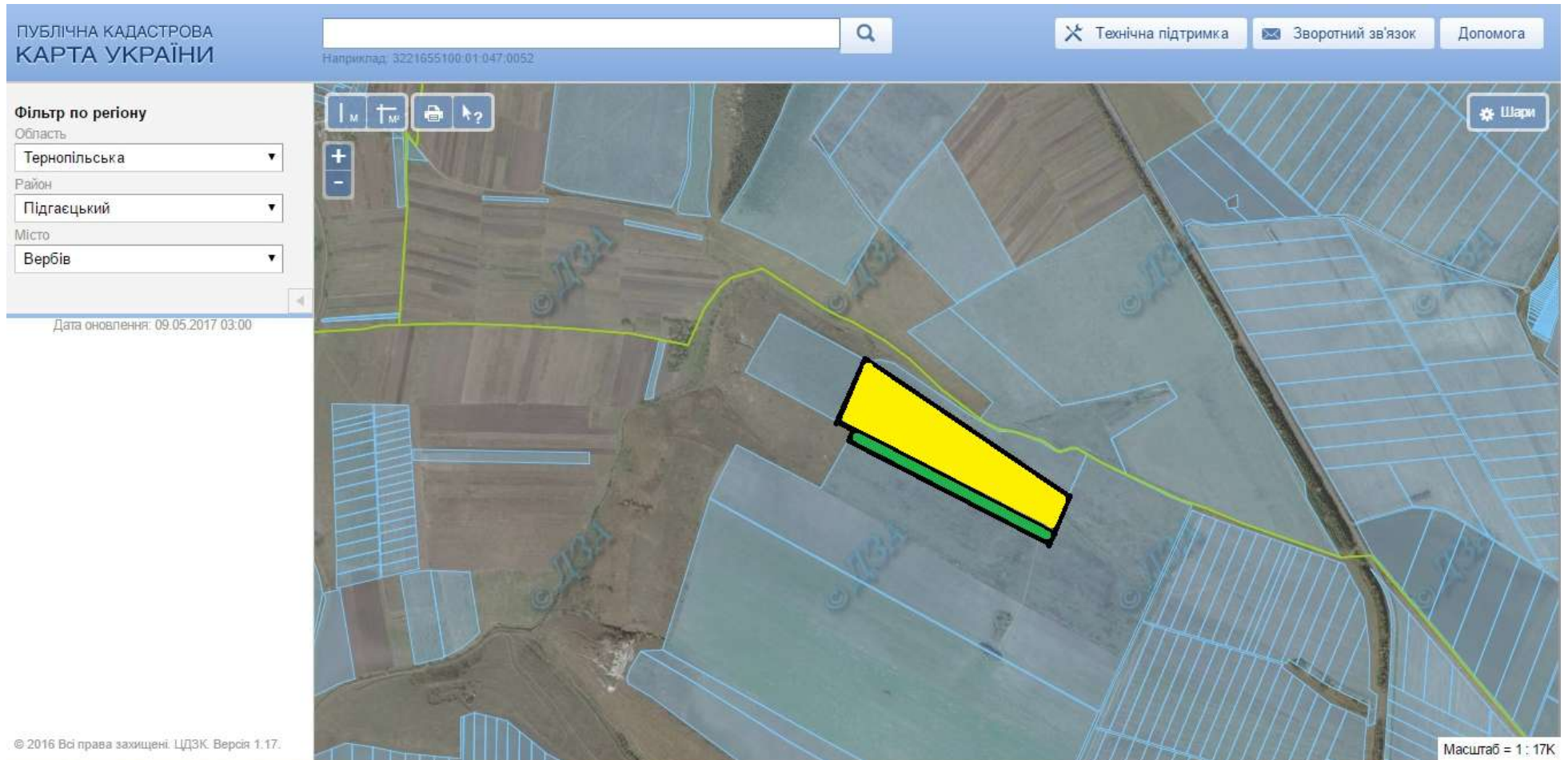



 - Місце розміщення земельних ділянок


Цільове призначення - для ведення особистого селянського господарства

Площа – 4,8830 га
Кадастровий номер –

Вербівська сільська рада (за межами населеного пункту)



 - Місце розміщення земельних ділянок

 - Надано дозвіл на виготовлення проекту землеустрою щодо відведення у власність земельні ділянки площею 2,0000 га

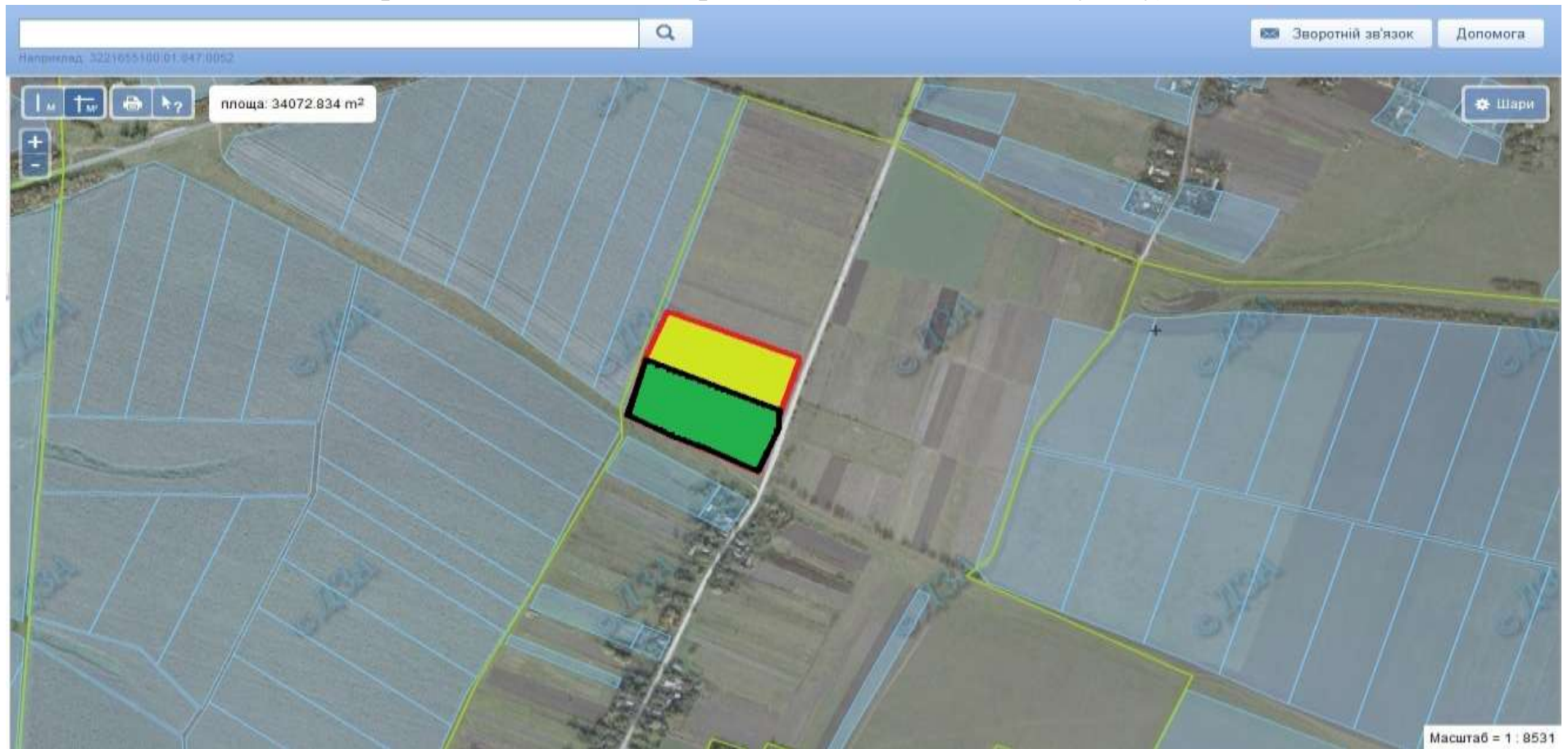
Цільове призначення - для ведення особистого селянського господарства

Площа –11,8450 га


Кадастровий номер –

Бронгалівська сільська рада Підгаєцького району

Бронгалівська сільська рада (в межах населеного пункту)



 Місце розміщення земельних ділянок

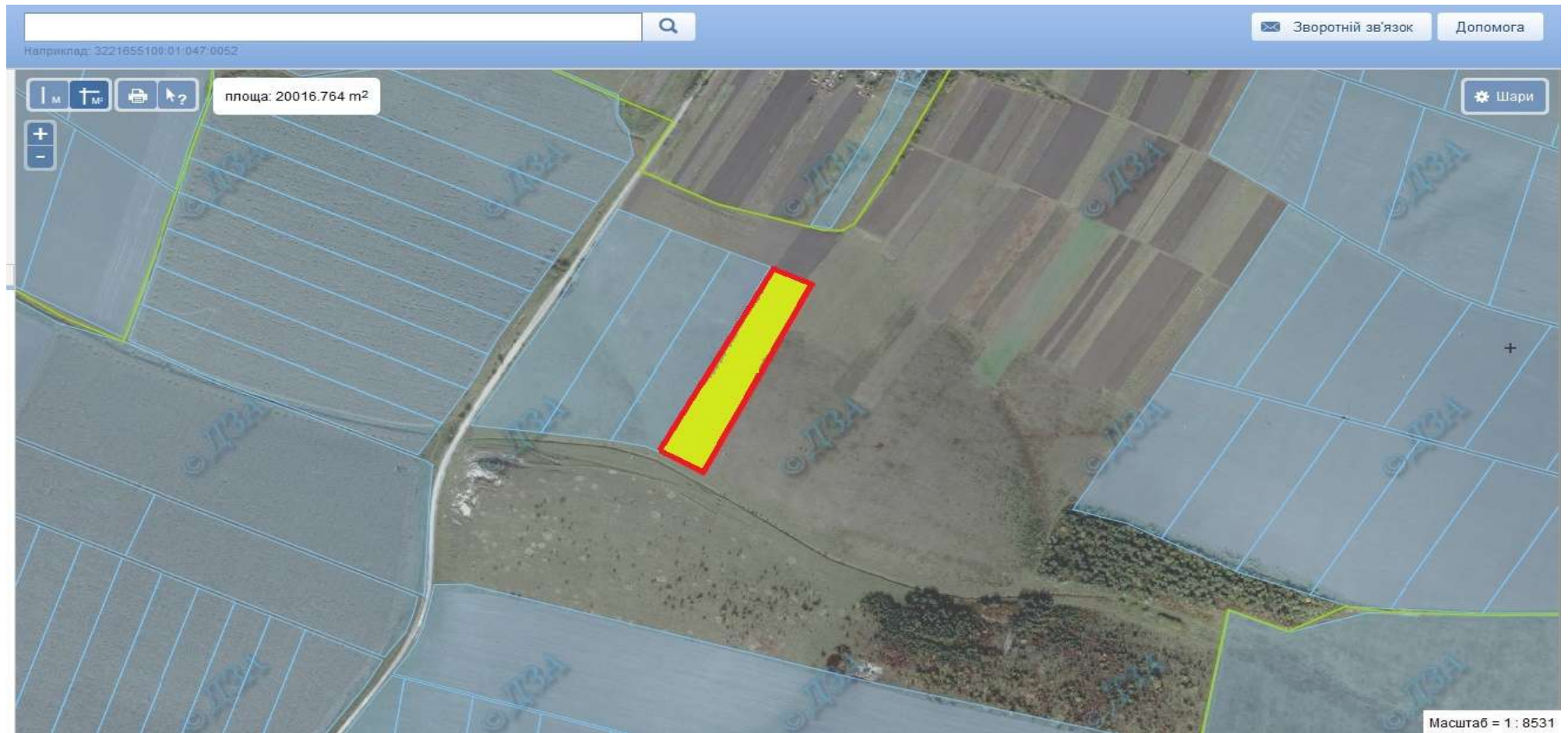
 Надано дозвіл на виготовлення проекту землеустрою щодо відведення у власність земельні ділянки площею 2,0000 га


Цільове призначення - для ведення особистого селянського господарства

Площа – 2,4000 га

Кадастровий номер –

Бронгалівська сільська рада (за межами населеного пункту)



 - Місце розміщення земельних ділянок


Цільове призначення - для ведення особистого селянського господарства

Площа – 2,000 га

Кадастровий номер –

Бронгалівська сільська рада (за межами населеного пункту)



 - Місце розміщення земельних ділянок

Цільове призначення - для ведення особистого селянського господарства

Площа – 2,8193 га

Кадастровий номер – 6124880900:01:001:0425