



ДЕРЖАВНА СЛУЖБА УКРАЇНИ З ПИТАНЬ ГЕОДЕЗІЇ, КАРТОГРАФІЇ ТА КАДАСТРУ

ГОЛОВНЕ УПРАВЛІННЯ ДЕРЖГЕОКАДАСТРУ У ТЕРНОПІЛЬСЬКІЙ ОБЛАСТІ

ВІДДІЛ ДЕРЖГЕОКАДАСТРУ У М. ТЕРНОПОЛІ ТЕРНОПІЛЬСЬКОЇ ОБЛАСТІ

АЛЬБОМ-АТЛАС

з резервування земельних ділянок для учасників антитерористичної операції на території

М. ТЕРНОПОЛЯ ТЕРНОПІЛЬСЬКОЇ ОБЛАСТІ

2017

Інформація стосовно забезпечення учасників антитерористичної операції земельними ділянками
на території міста Тернополя


№ з/п	Назва адміністративно-територіальної одиниці (район, місто обласного значення)	Кількість учасників АТО	Загальна площа зарезервованих земельних ділянок, га	з них				Кількість учасників АТО, які звернулись із заявою/клопотанням про отримання земельної ділянки
				для будівництва і обслуговування жилого будинку, господарських будівель і споруд (присадибна ділянка)	для ведення садівництва	для індивідуального дачного будівництва	для ведення особистого селянського господарства	
1	2	3	4	5	6	7	8	9
	м. Тернопіль	767	175*	91	84	-	-	767


* земельні ділянки внесені до державного земельного кадастру

м. ТЕРНОПІЛЬ

м. Тернопіль вул.Микулинецька

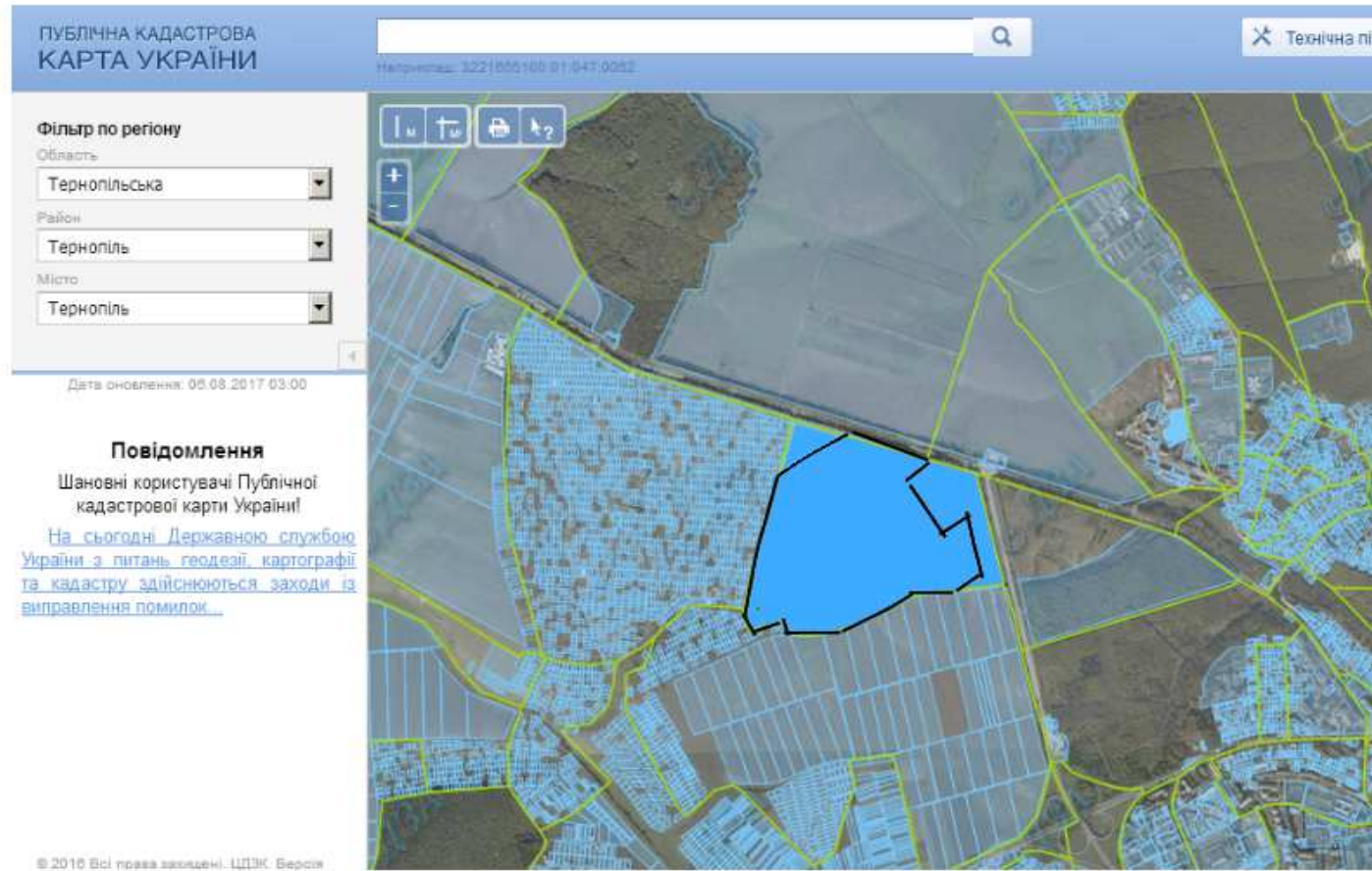



 Місце розміщення земельних ділянок


 Місце розміщення земельних ділянок
Які внесено до Державного земельного кадастру

Цільове призначення - для будівництва і обслуговування жилого будинку, господарських будівель і споруд (присадибна ділянка)
Площа – 91 га

Тернопільська міська рада (за межами населеного пункту)



 Місце розміщення земельної ділянки

 Місце розміщення земельних ділянок, які внесено до Державного земельного кадастру