



ДЕРЖАВНА СЛУЖБА УКРАЇНИ З ПИТАНЬ ГЕОДЕЗІЇ, КАРТОГРАФІЇ ТА КАДАСТРУ  
ГОЛОВНЕ УПРАВЛІННЯ ДЕРЖГЕОКАДАСТРУ У ТЕРНОПІЛЬСЬКІЙ ОБЛАСТІ  
ВІДДІЛ ДЕРЖГЕОКАДАСТРУ У МОНАСТИРИСЬКОМУ РАЙОНІ

**АЛЬБОМ-АТЛАС**  
**з резервування земельних ділянок для учасників антитерористичної операції на території**  
**Монастириського району Тернопільської області**

2018



**Монастирський район**

**Інформація стосовно забезпечення учасників антитерористичної операції земельними ділянками  
на території Монастириського району**

| № з/п | Назва адміністративно-територіальної одиниці (сільська (селищна) рада, місто районного значення) | Кількість учасників АТО | Загальна площа зарезервованих земельних ділянок, га | з них   |                         |   |   | Кількість учасників АТО, які звернулись із заявою/клопотанням про отримання земельної ділянки |
|-------|--|-------------------------|---|---|-------------------------|---|---|---|
|       |  |                         |   | для будівництва і обслуговування жилого будинку, господарських будівель і споруд (присадибна ділянка) | для ведення садівництва | для індивідуального дачного будівництва | для ведення особистого селянського господарства |   |
| 1     | 2  | 3                       | 4   | 5   | 6                       | 7                                       | 8   | 9   |
| 1     | Монастириська міська рада  | 20                      | 6,6679  | -   | 6,6679                  | -                                       | -   | -   |
| 2     | Коропецька селищна рада  | 8                       | 4,9558  | -   | -                       | -                                       | 4,9558*   | 5   |
| 3     | Бертниківська сільська рада  | 1                       | 3,0471  | -   | -                       | -                                       | 3,0471  | -   |
| 4     | Велеснівська сільська рада   | 3                       | 19,2454   | -   | -                       | -                                       | 19,2454   | 1   |
| 5     | Вербківська сільська рада  | 1                       | -   | -   | -                       | -                                       | -   | -   |
| 6     | Висоцька сільська рада   | 8                       | -   | -   | -                       | -                                       | -   | -   |
| 7     | Вістряньська сільська рада   | 3                       | -   | -   | -                       | -                                       | -   | -   |
| 8     | Гончарівка сільська рада   | 6                       | 2,0000  | -   | -                       | -                                       | 2,0000*   | 1   |
| 9     | Горішньослобідська сільська рада   | 3                       | 2,8336  | -   | -                       | -                                       | 2,8336  | 1   |
| 10    | Гориглядівська сільська рада   | 1                       | -   | -   | -                       | -                                       | -   | -   |
| 11    | Горожанська сільська рада  | 6                       | 12,0000   | -   | -                       | -                                       | 12,0000   | 6   |
| 12    | Гранітненська сільська рада  | 1                       | -   | -   | -                       | -                                       | -   | -   |
| 13    | Григорівська сільська рада   | -                       | 2,6384  | -   | -                       | -                                       | 2,6384  | 1   |
| 14    | Доброводівська сільська рада   | -                       | -   | -   | -                       | -                                       | -   | -   |
| 15    | Дубенківська сільська рада   | 2                       | -   | -   | -                       | -                                       | -   | -   |
| 16    | Завадівська сільська рада  | 5                       | 6,0000  | -   | -                       | -                                       | 6,0000*   | 3   |
| 17    | Задарівська сільська рада  | -                       | 8,2155  | -   | -                       | -                                       | 8,2155  | 4   |

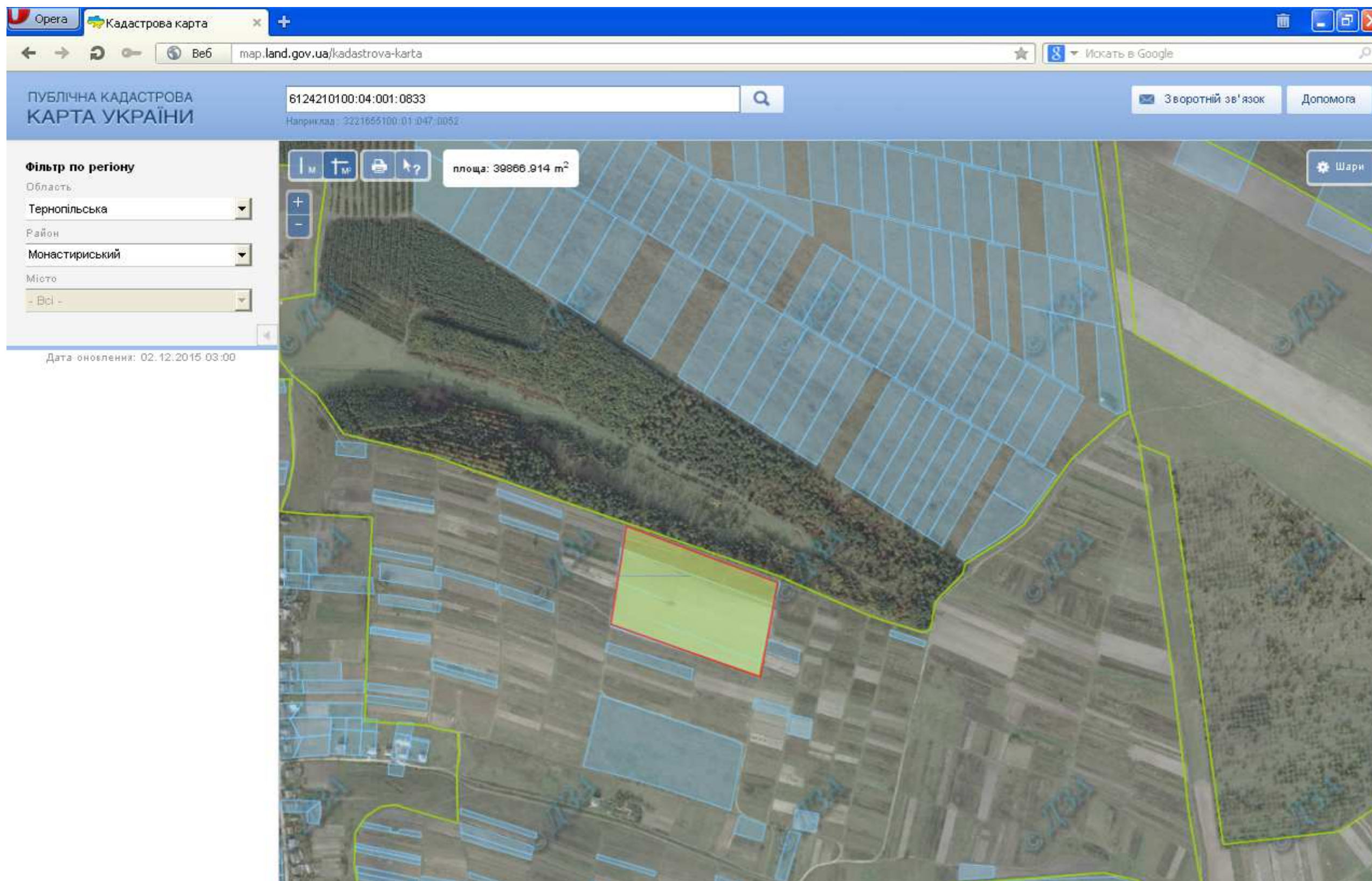
|                                  |                              |    |          |   |        |   |          |    |
|----------------------------------|------------------------------|----|----------|---|--------|---|----------|----|
| 18                               | Заставецька сільська рада    | -  | 10,0547  | - | --     | - | 10,0547* | 6  |
| 19                               | Ковалівська сільська рада    | 3  | 8,9253   | - | -      | - | 8,9253   | 5  |
| 20                               | Комарівська сільська рада    | 1  | -        | - | -      | - | -        | -  |
| 21                               | Красіївська сільська рада    | 1  | -        | - | -      | - | -        | -  |
| 22                               | Криницька сільська рада      | -  | -        | - | -      | - | -        | -  |
| 23                               | Лазарівська сільська рада    | 2  | 12,9313  | - | -      | - | 12,9313  | 4  |
| 24                               | Лядська сільська рада        | 6  | 3,8355   | - | -      | - | 3,8355   | 2  |
| 25                               | Олешівська сільська рада     | 2  | -        | - | -      | - | -        | -  |
| 26                               | Підлісняянська сільська рада | 1  | 10,2430  | - | -      | - | 10,2430  | 5  |
| 27                               | Садівська сільська рада      | -  | -        | - | -      | - | -        | -  |
| 28                               | Тростянецька сільська рада   | -  | 16,4004  | - | -      | - | 16,4004  | 2  |
| 29                               | Устя-Зеленська сільська рада | 3  | 50,7914  | - | -      | - | 50,7914  | 30 |
| 30                               | Чехівська сільська рада      | 1  | -        | - | -      | - | -        | -  |
| 31                               | Швейківська сільська рада    | 2  | 6,0000   | - | -      | - | 6,0000   | 4  |
| 32                               | Яргорівська сільська рада    | -  | 14,0968  | - | -      | - | 14,0968  | 2  |
| Усього по Монастириському району |                              | 89 | 200,8821 | - | 6,6679 | - | 194,2142 | 82 |

\* - на земельні ділянки надані дозволи на виготовлення проектів землеустрою та передані у власність

## **Монастириський район Тернопільської області**

# **Монастириська міська рада**

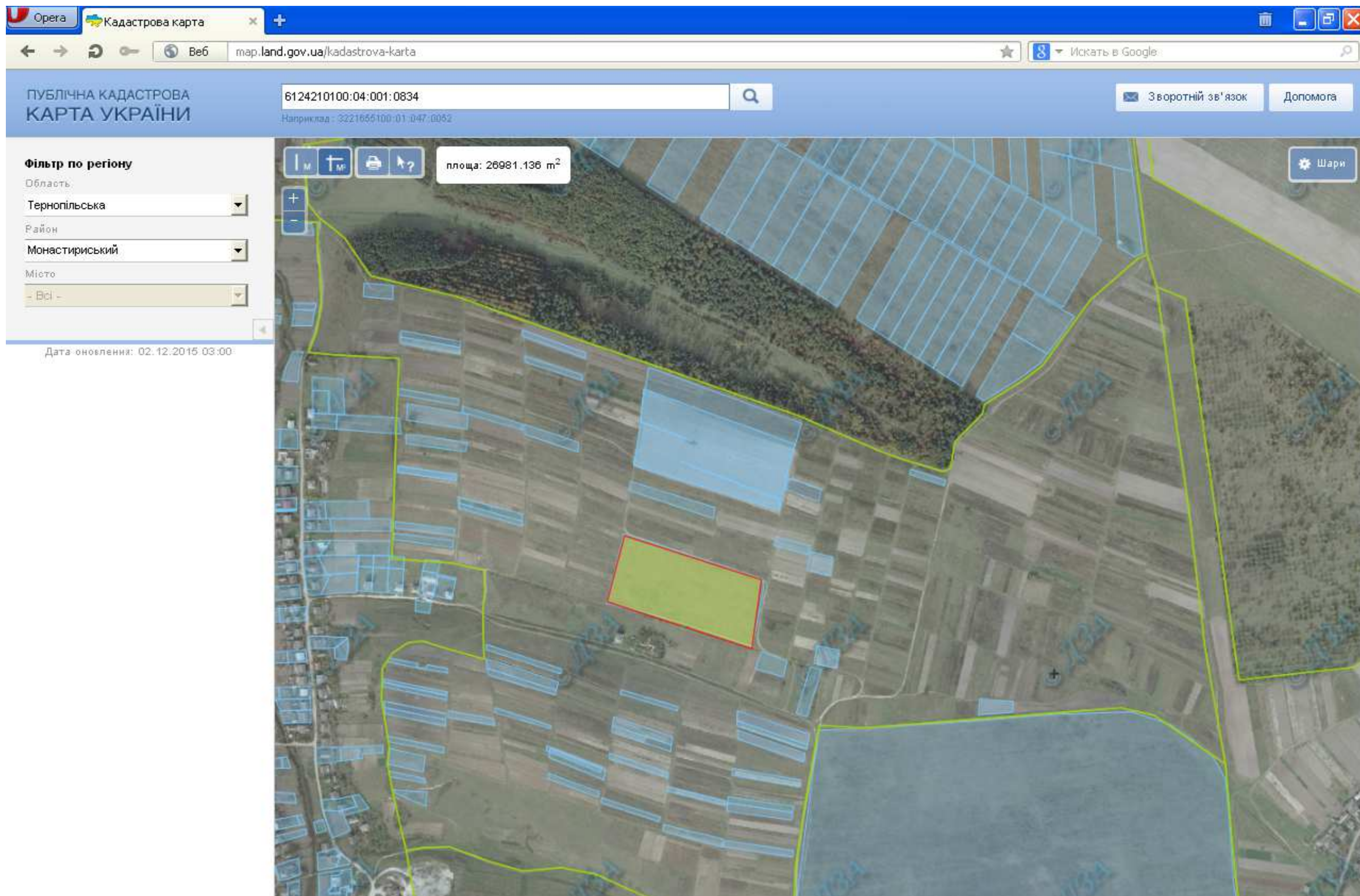
**Монастириська міська рада (за межами населеного пункту)**



- місце розміщення земельної ділянки  
Цільове призначення - для ведення садівництва  
Площа – 3,9443 га  
Кадастровий номер 6124210100:04:001:0833

**Монастирська міська рада (за межами населеного пункту)**



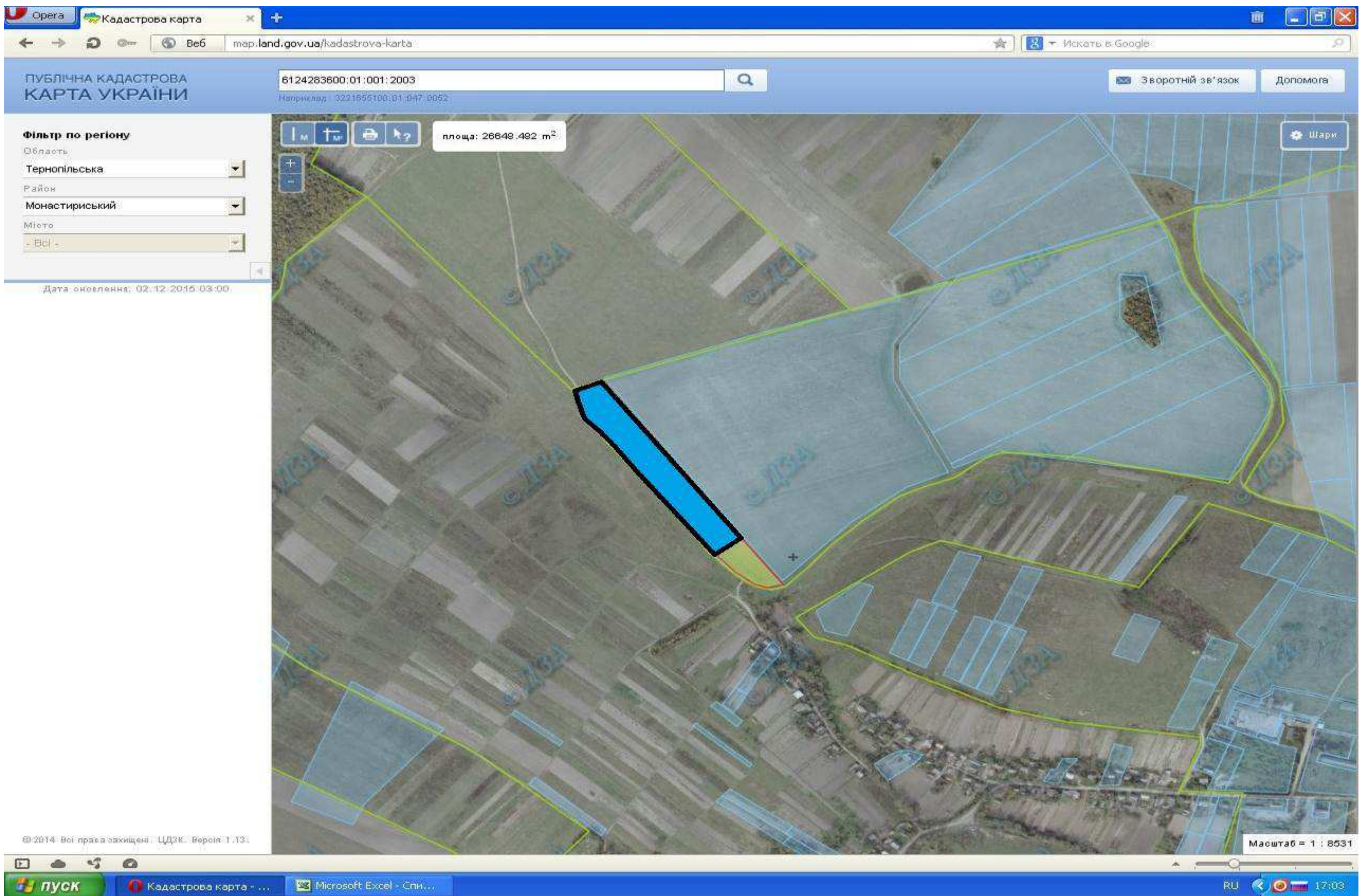


- місце розміщення земельної ділянки  
Цільове призначення - для ведення садівництва  
Площа – 2,7236 га  
Кадастровий номер 6124210100:04:001:0834

# **Григорівська сільська рада Монастириського району**

**Григорівська сільська рада (за межами населеного пункту)**





- місце розміщення земельної ділянки
  - Земельна ділянка внесена до ДЗК
- Цільове призначення - для ведення особистого селянського господарства  
Площа – 2,6384 га

## **Завадівська сільська рада Монастириського району**



Фільтр по регіону

Область  
Тернопільська

Район  
Монастирський

Місто  
- Всі -

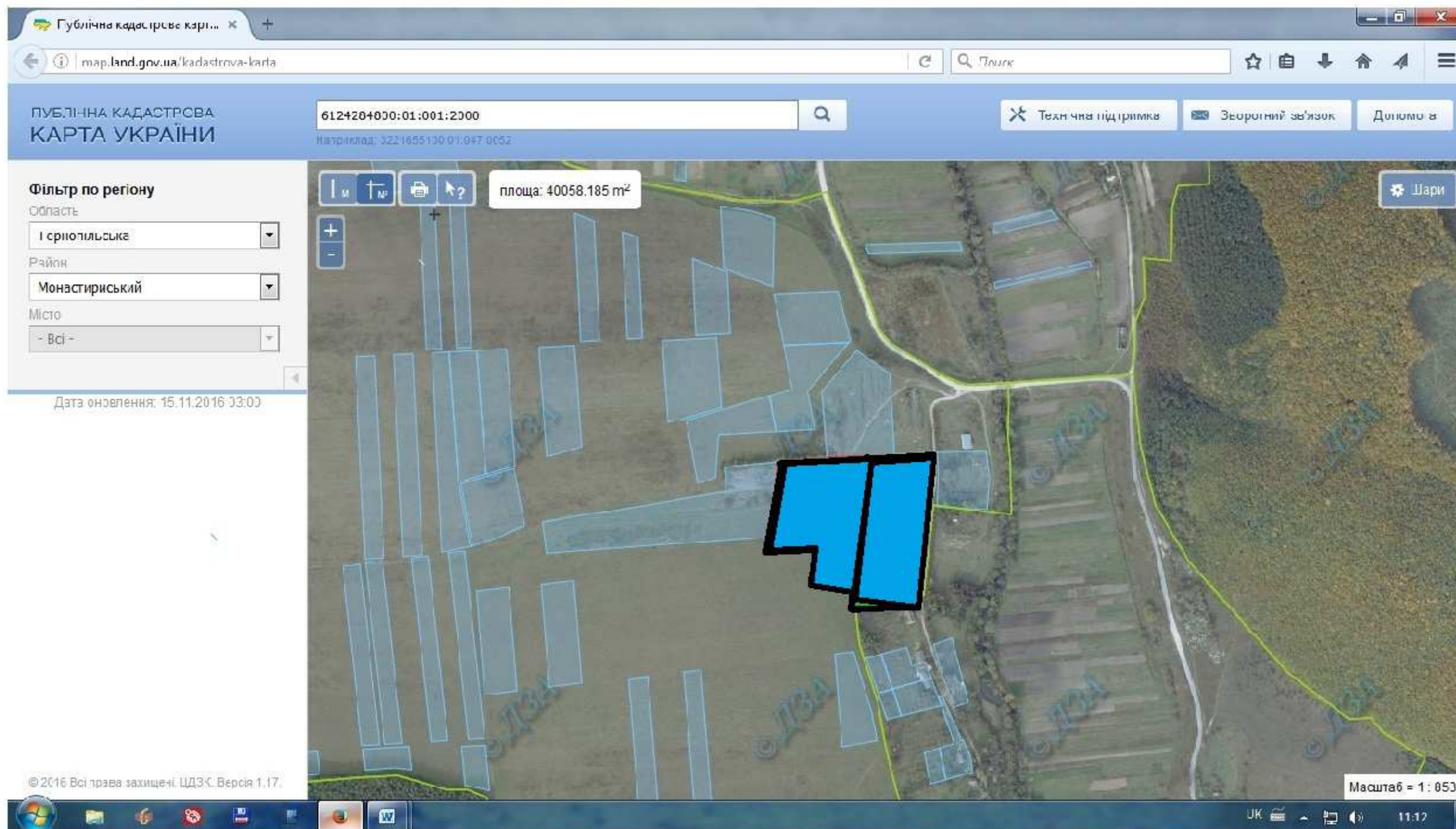
Дата оновлення: 02.12.2015 03:00



- Земельна ділянка внесена в ДЗК  
Цільове призначення - для ведення особистого селянського господарства  
Площа – 2 га



### Завадівська сільська рада (за межами населеного пункту)





- Земельна ділянка внесена в ДЗК
- Цільове призначення - для ведення особистого селянського господарства
- Площа – 4 га

**Задарівська сільська рада Монастириського району**



## Задарівська сільська рада (за межами населеного пункту)






-  - місце розміщення земельної ділянки
  -  - земельна ділянка, яка внесена до Державного земельного кадастру
- Цільове призначення – для ведення особистого селянського господарства  
Площа – 8,2155 га



**Лазарівська сільська рада Монастириського району**

## Лазарівська сільська рада (за межами населеного пункту)



-  - місце розміщення земельної ділянки
-  - земельна ділянка, яка внесена до Державного земельного кадастру
-  - надано дозвіл на розроблення проекту землеустрою щодо відведення у власність учаснику АТО ( орієнтовна площа 1 га)

Цільове призначення – для ведення особистого селянського господарства  
Площа – 12,9313 га

**Устя-Зеленська сільська рада Монастириського району**



Устя-Зеленська сільська рада (за межами населеного пункту)



земельна ділянка, яка внесена до Державного земельного кадастру

Цільове призначення - для ведення особистого селянського господарства

Площа – 14,0167 га



## Устя-Зеленська сільська рада (за межами населеного пункту)

Публічна кадастрова карта України

6124288800:01:001:2016

Наприклад: 3221655100:01:047:0052

Фільтр по регіону

Область: Тернопільська

Район: Монастирський

Місто: - Всі -

Дата оновлення: 30.01.2017 03:00

Шари

Масштаб = 1: 17K

© 2016 Всі права захищені. ЦДЗК. Версія 1.17.



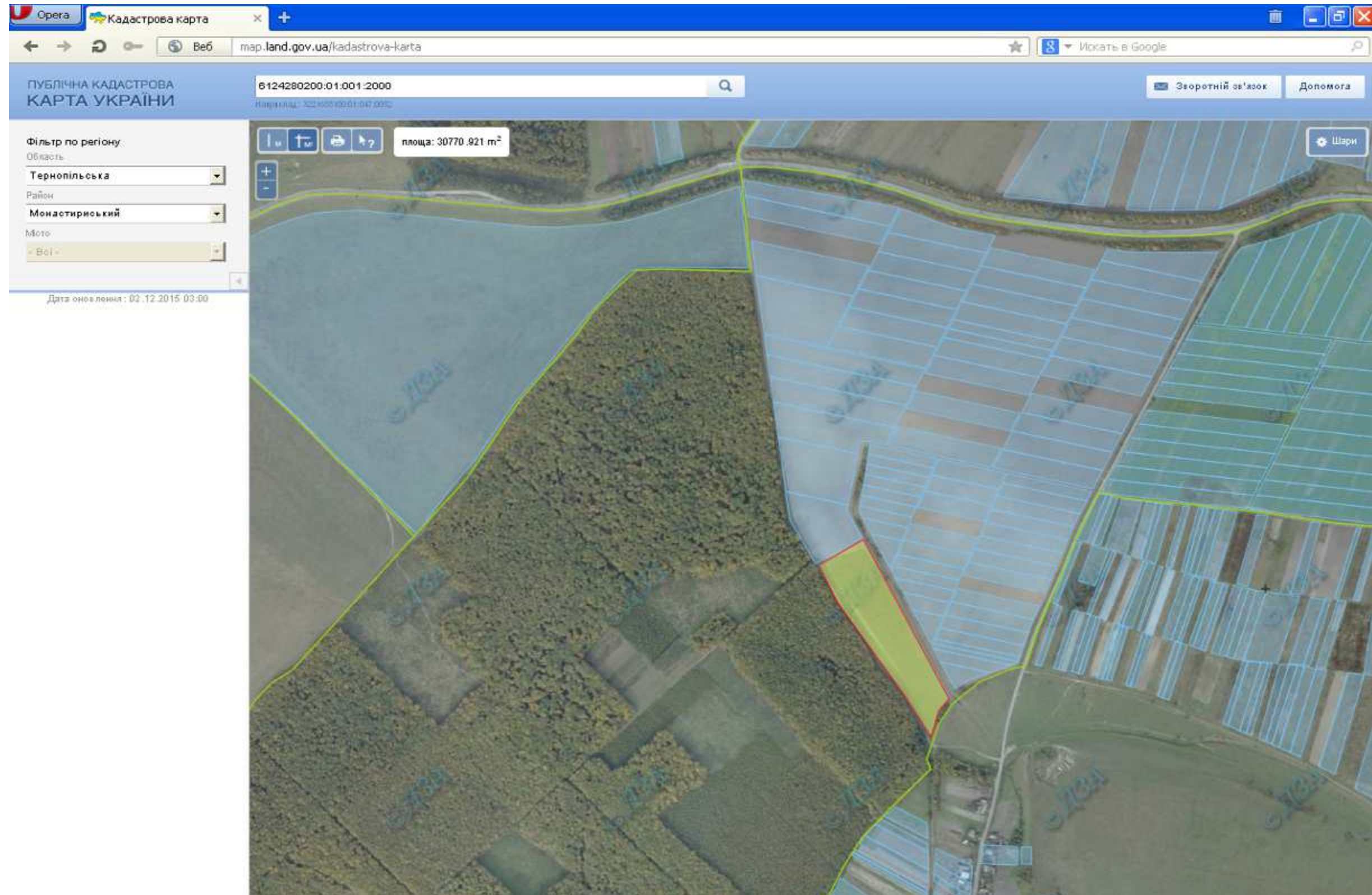
- земельна ділянка, яка внесена до Державного земельного кадастру
- місце розміщення земельної ділянки
- надано дозвіл на розроблення проекту землеустрою щодо відведення у власність учаснику АТО ( орієнтовна площа по 1 га)

Цільове призначення - для ведення особистого селянського господарства  
Площа – 36,7747



**Бертниківська сільська рада Монастириського району**

## Бертниківська сільська рада (за межами населеного пункту)





■ - місце розміщення земельної ділянки  
Цільове призначення - для ведення особистого селянського господарства  
Площа – 3, 0471га  
Кадастровий номер 6124280200:01:001:2000

**Велеснівська сільська рада Монастириського району**



## Велеснівська сільська рада (за межами населеного пункту)





-  - місце розміщення земельної ділянки
-  - земельна ділянка, яка внесена до Державного земельного кадастру  
Цільове призначення - для ведення особистого селянського господарства  
Площа – 19,2454 га

**Ковалівська сільська рада Монастириського району**



### Ковалівська сільська рада (за межами населеного пункту)

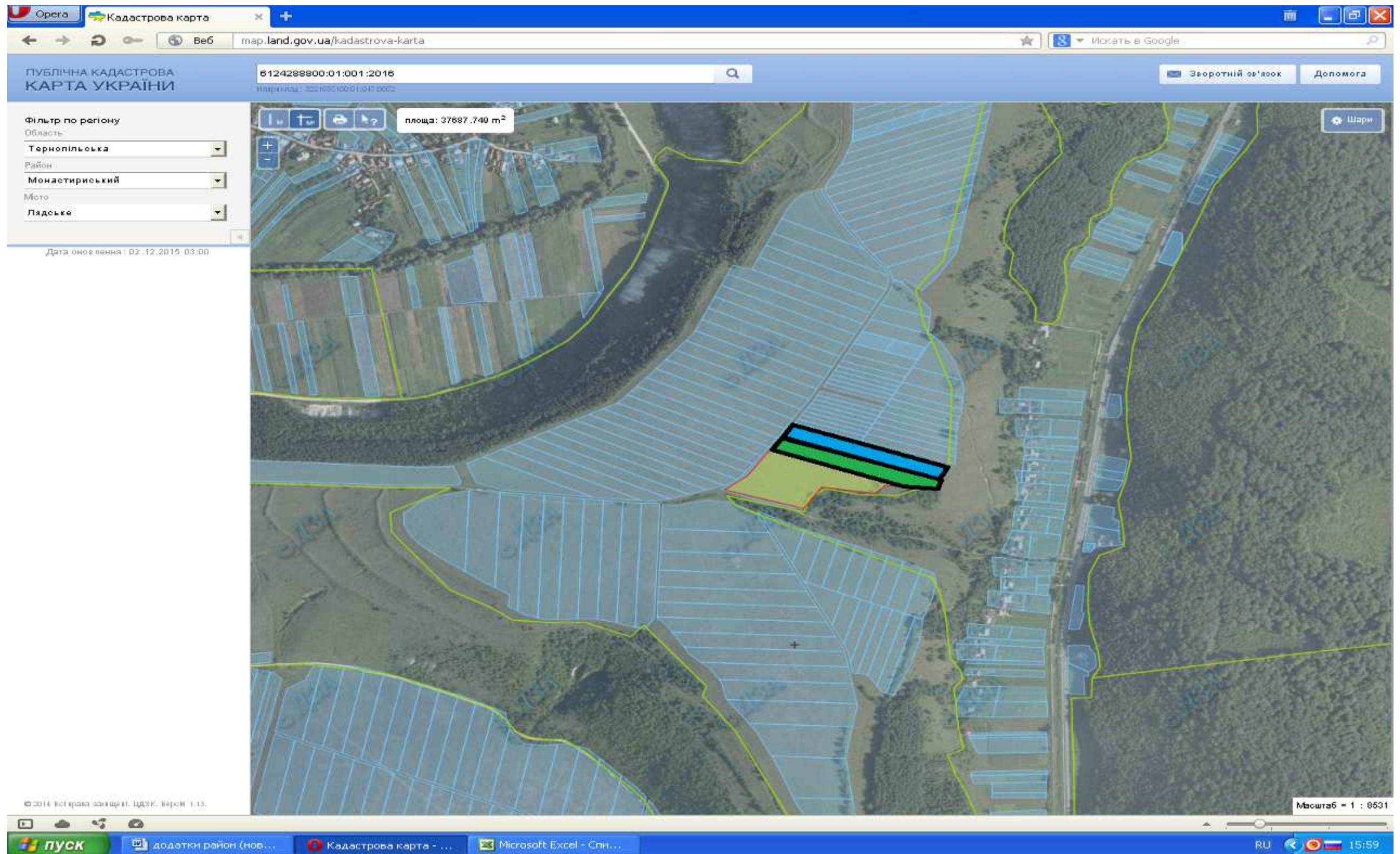





-  - місце розміщення земельної ділянки
-  - земельна ділянка, яка внесена до Державного земельного кадастру
- Цільове призначення - для ведення особистого селянського господарства
- Площа – 8,9253 га

**Лядська сільська рада Монастириського району**



## Лядська сільська рада (за межами населеного пункту)

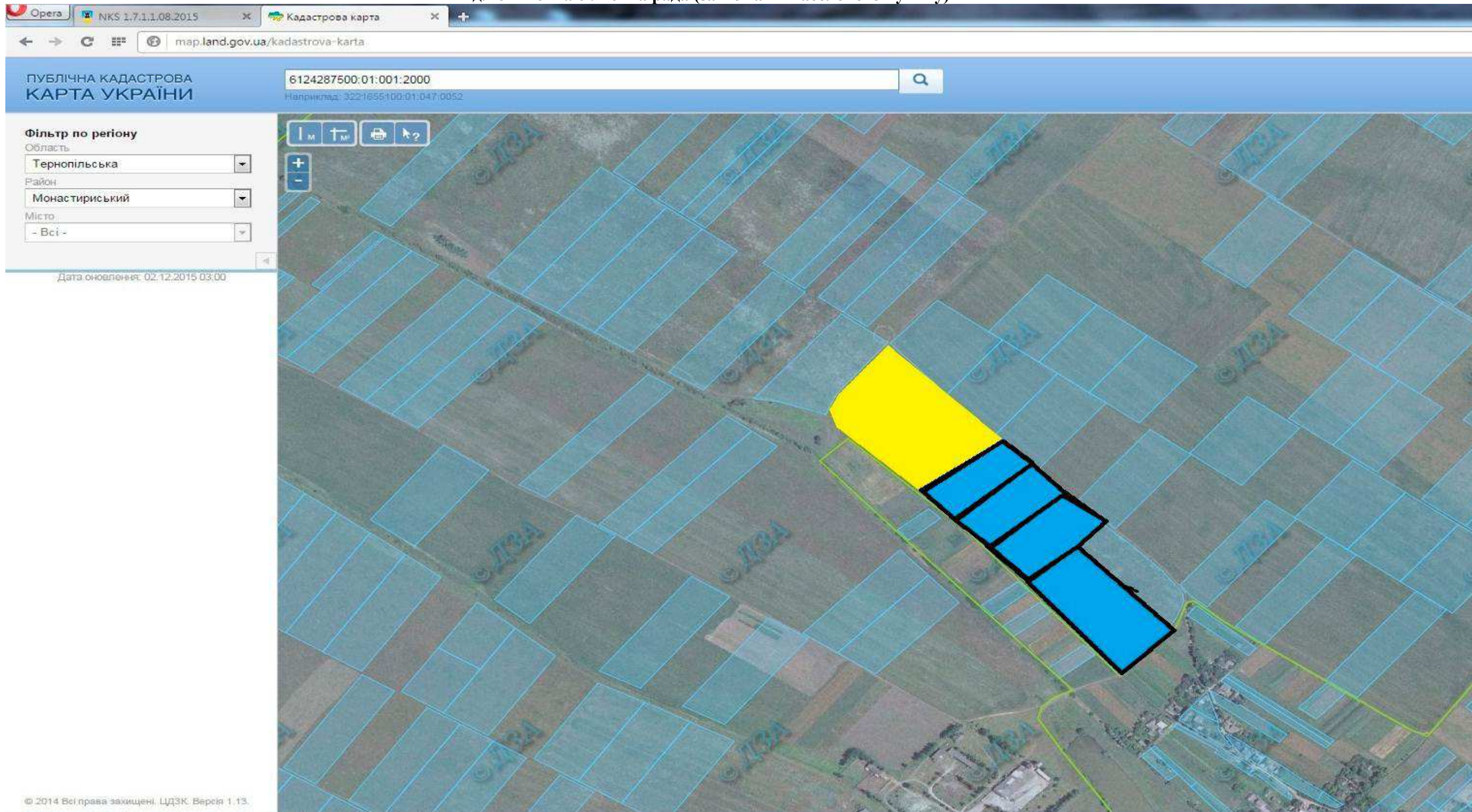




-  - місце розміщення земельної ділянки
  -  - земельна ділянка, яка внесена до Державного земельного кадастру
  -  - надано дозвіл на розроблення проекту землеустрою щодо відведення у власність учаснику АТО (орієнтовна площа 1 га)
- Цільове призначення - для ведення особистого селянського господарства  
Площа – 3,8355 га

**Підліснрянська сільська рада Монастириського району**



## Підліссянська сільська рада (за межами населеного пункту)



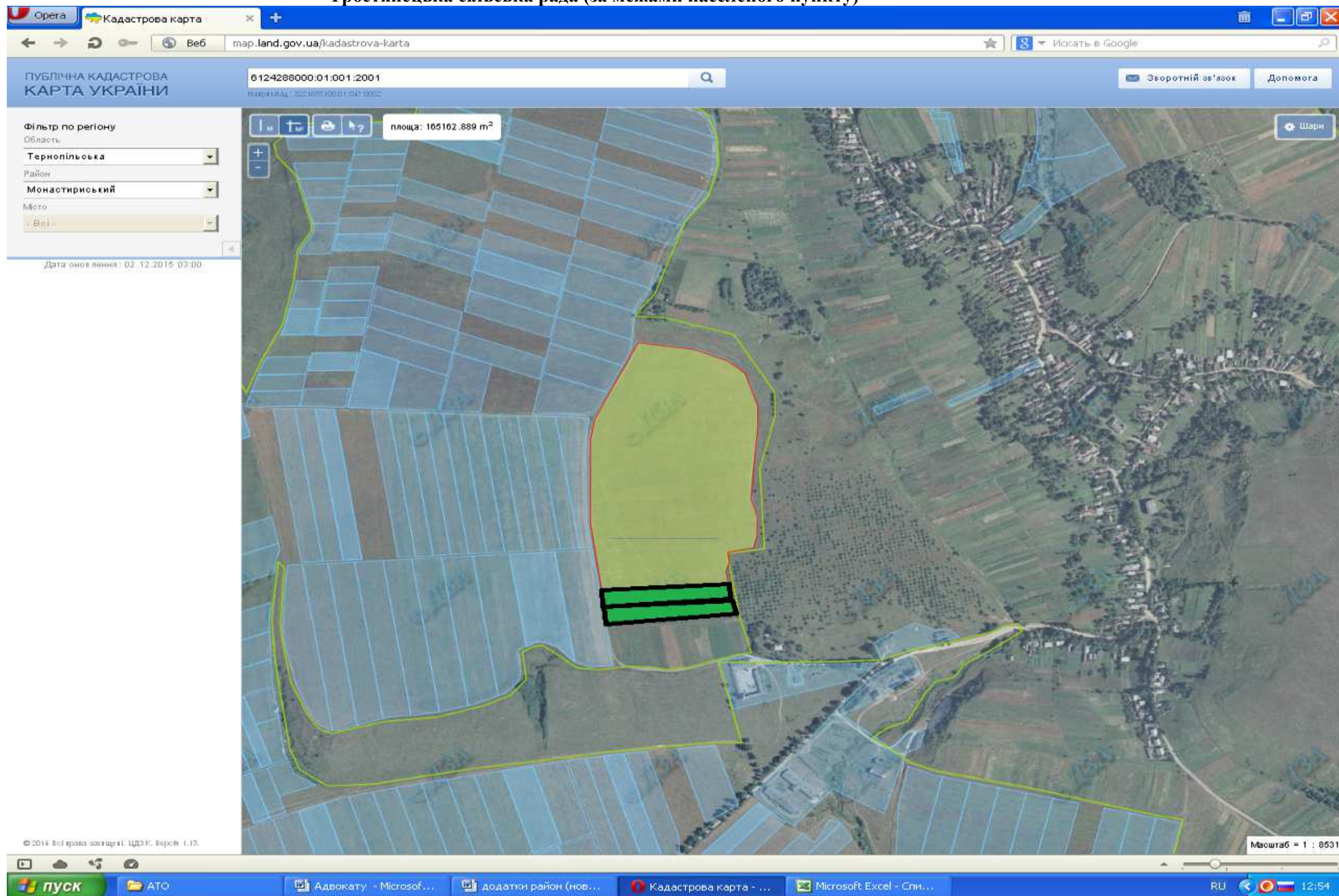
-  - земельна ділянка, яка внесена до Державного земельного кадастру
  -  - місце розміщення земельної ділянки
- Цільове призначення - для ведення особистого селянського господарства  
Площа – 10,2430 га



**Тростянецька сільська рада Монастириського району**



## Тростянецька сільська рада (за межами населеного пункту)



- місце розміщення земельної ділянки
- надано дозвіл на розроблення проекту землеустрою щодо відведення у власність учаснику АТО ( орієнтовна площа 2 га)

Цільове призначення - для ведення особистого селянського господарства

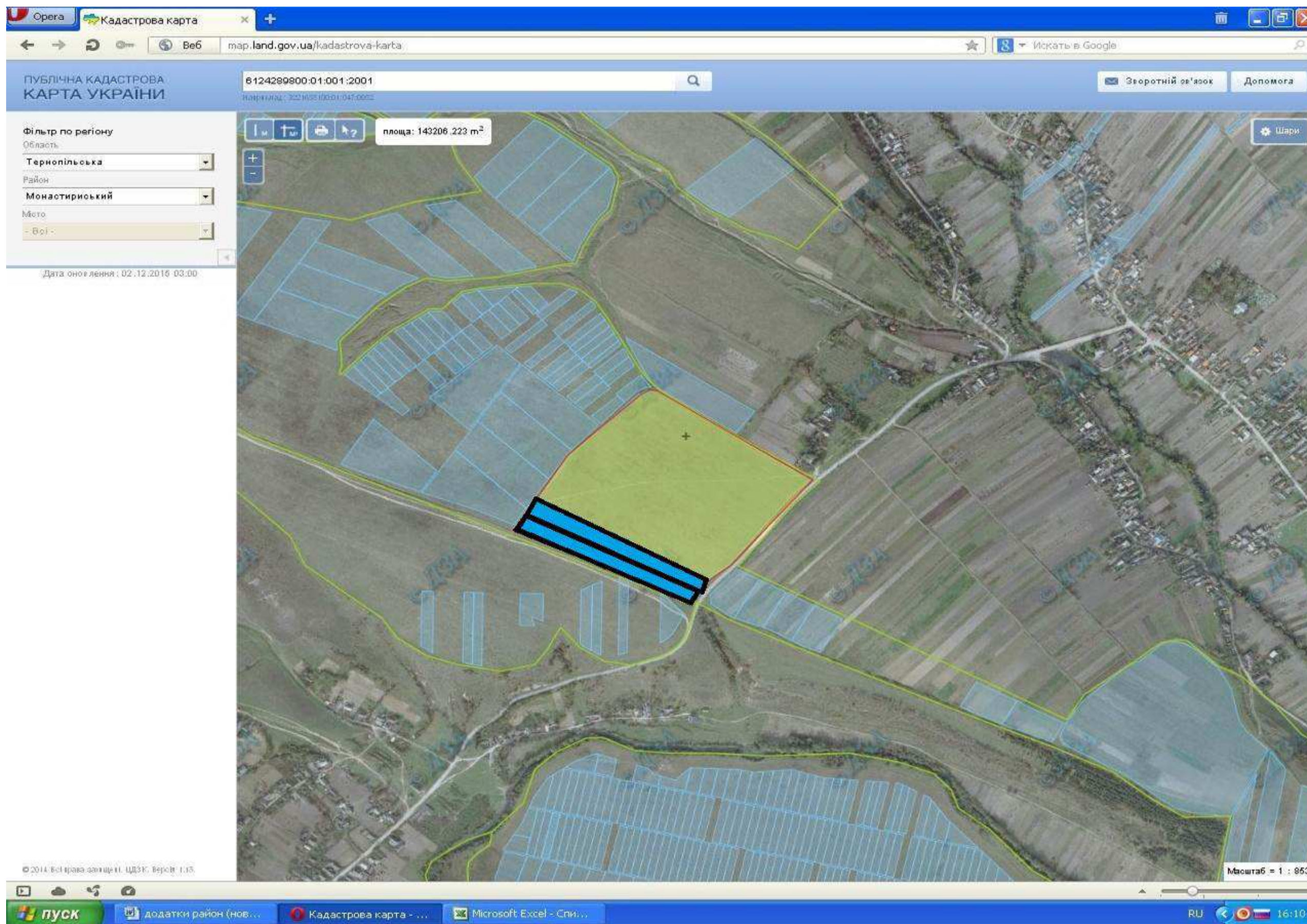
Площа – 16,4004 га

Кадастровий номер 6124288000:01:001:2001

**Яргорівська сільська рада Монастириського району**



## Яргорівська сільська рада (за межами населеного пункту)

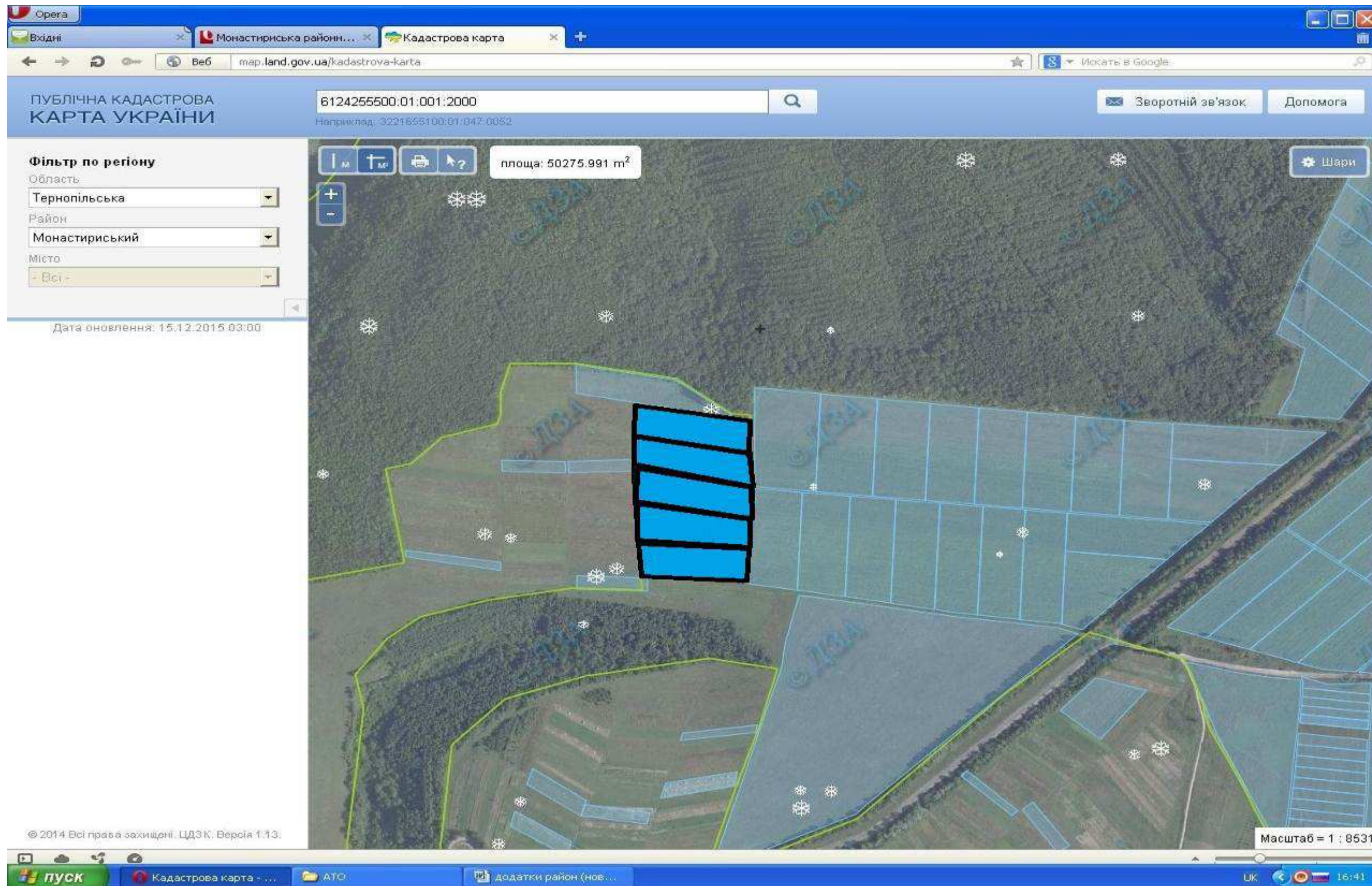




- місце розміщення земельної ділянки
- земельна ділянка, яка внесена до Державного земельного кадастру
- Цільове призначення - для ведення особистого селянського господарства
- Площа – 14,0968 га



**Коропецька селищна рада Монастириського району**

### Коропецька селищна рада (за межами населеного пункту)

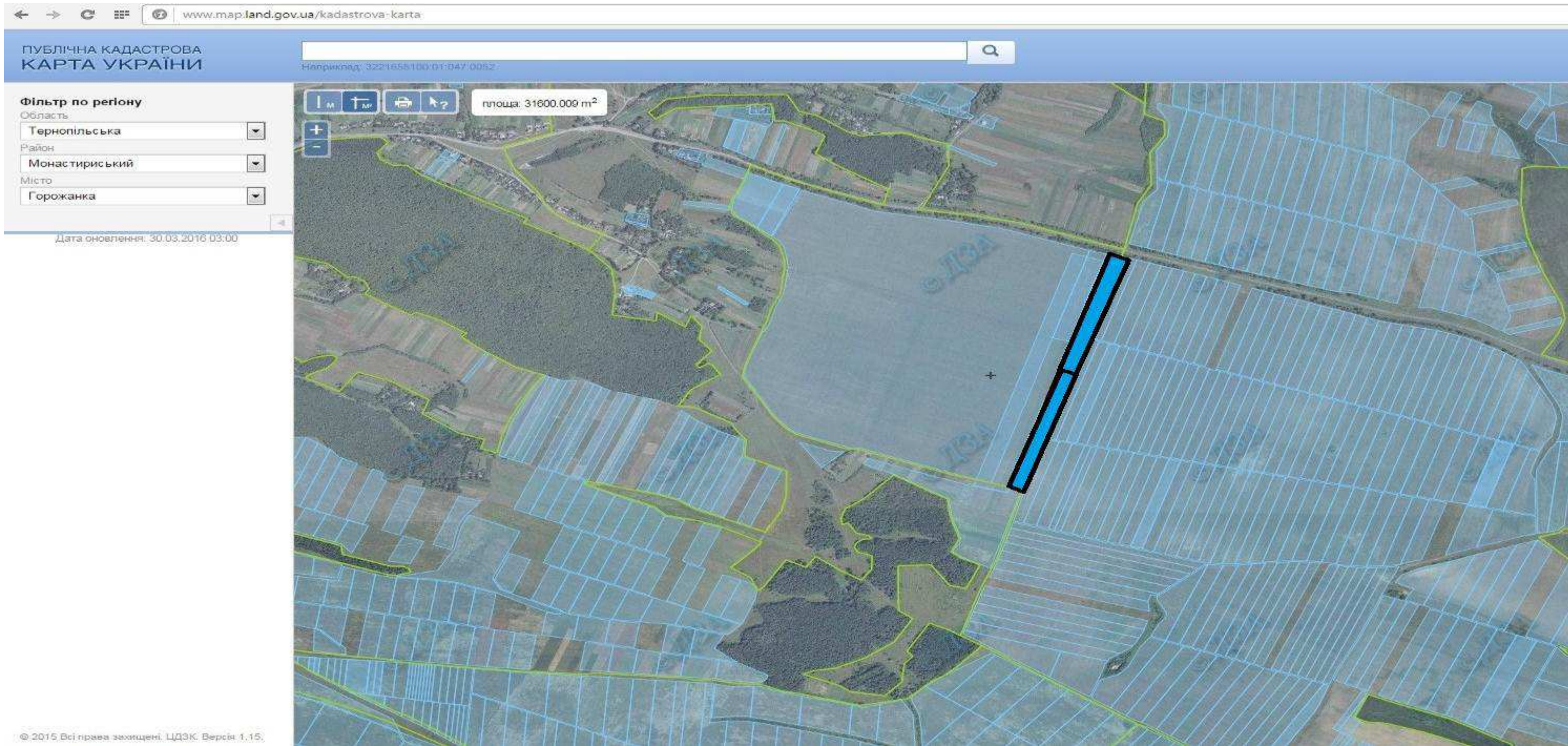



-  - місце розміщення земельної ділянки
  -  - земельна ділянка, яка внесена до Державного земельного кадастру
- Цільове призначення - для ведення особистого селянського господарства  
Площа – 4,9558 га

**Горожанська сільська рада Монастириського району**



## Горожанська сільська рада (за межами населеного пункту)



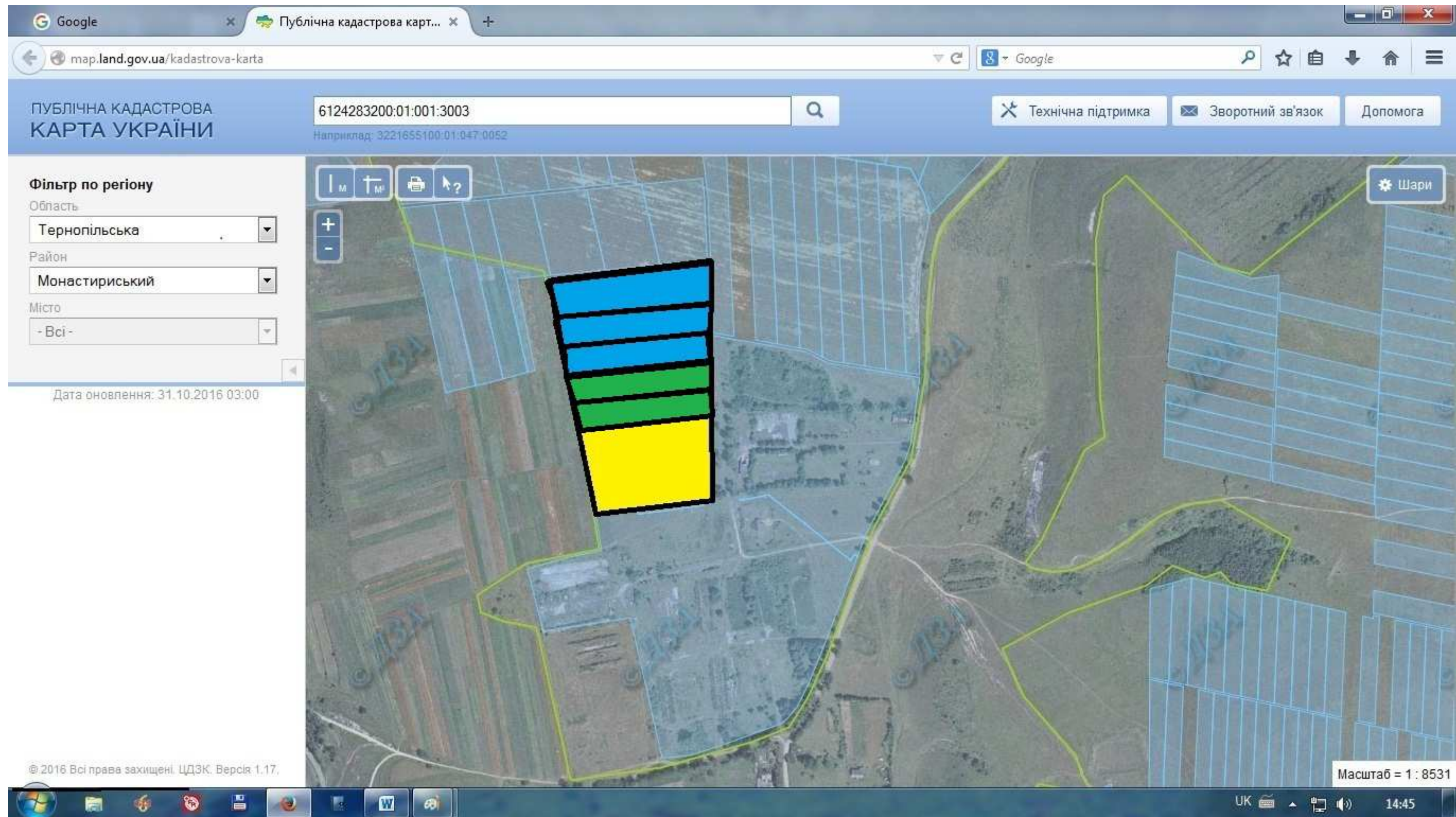
 - земельна ділянка, яка внесена до Державного земельного кадастру



Цільове призначення - для ведення особистого селянського господарства

Площа – 4 га



## Горожанська сільська рада (за межами населеного пункту)

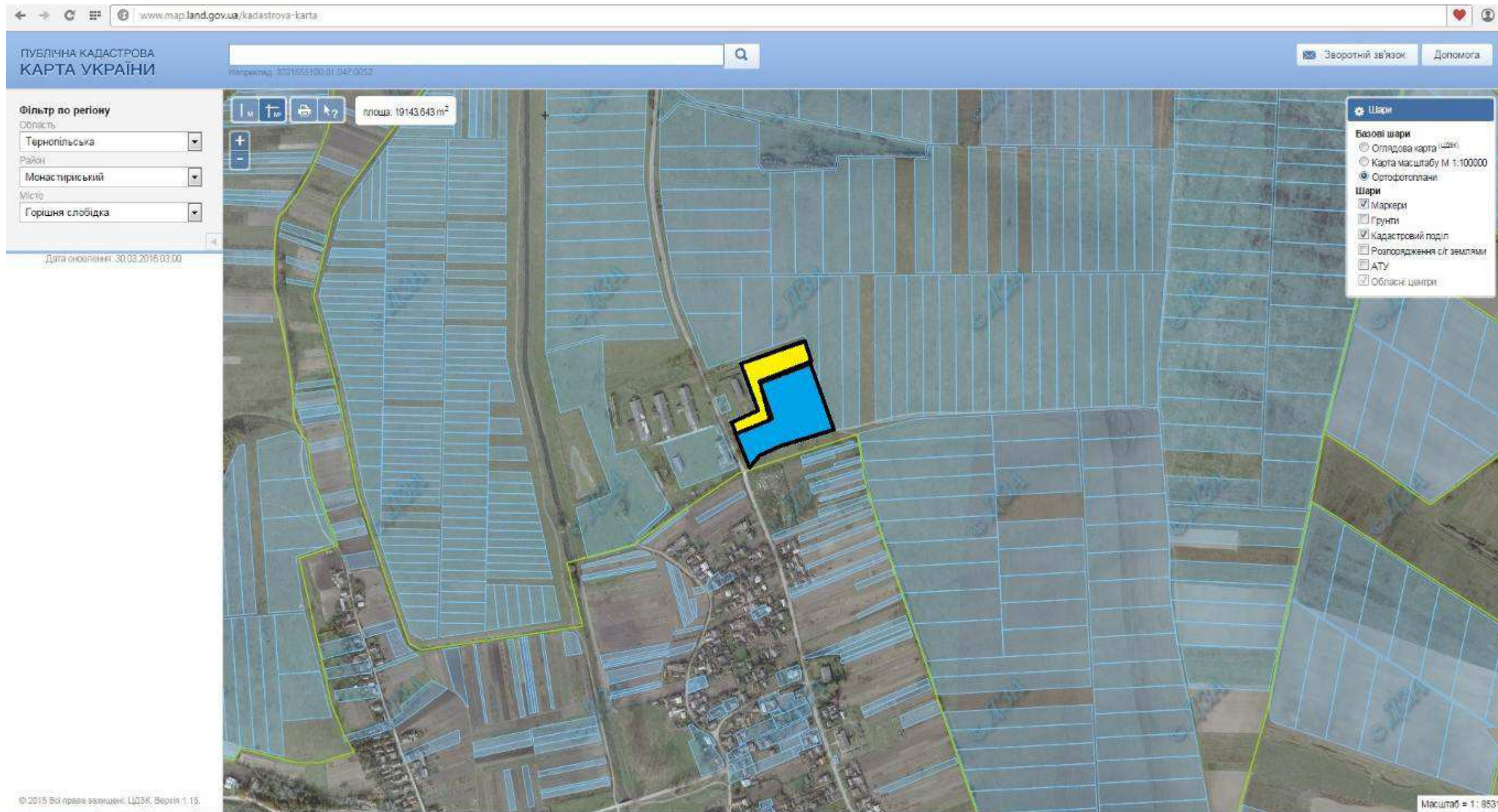




-  - місце розміщення земельної ділянки
  -  - земельна ділянка, яка внесена до Державного земельного кадастру
- Цільове призначення - для ведення особистого селянського господарства  
Площа –8 га



**Горішньослобідська сільська рада Монастириського району**

## Горішньослобідська сільська рада (за межами населеного пункту)

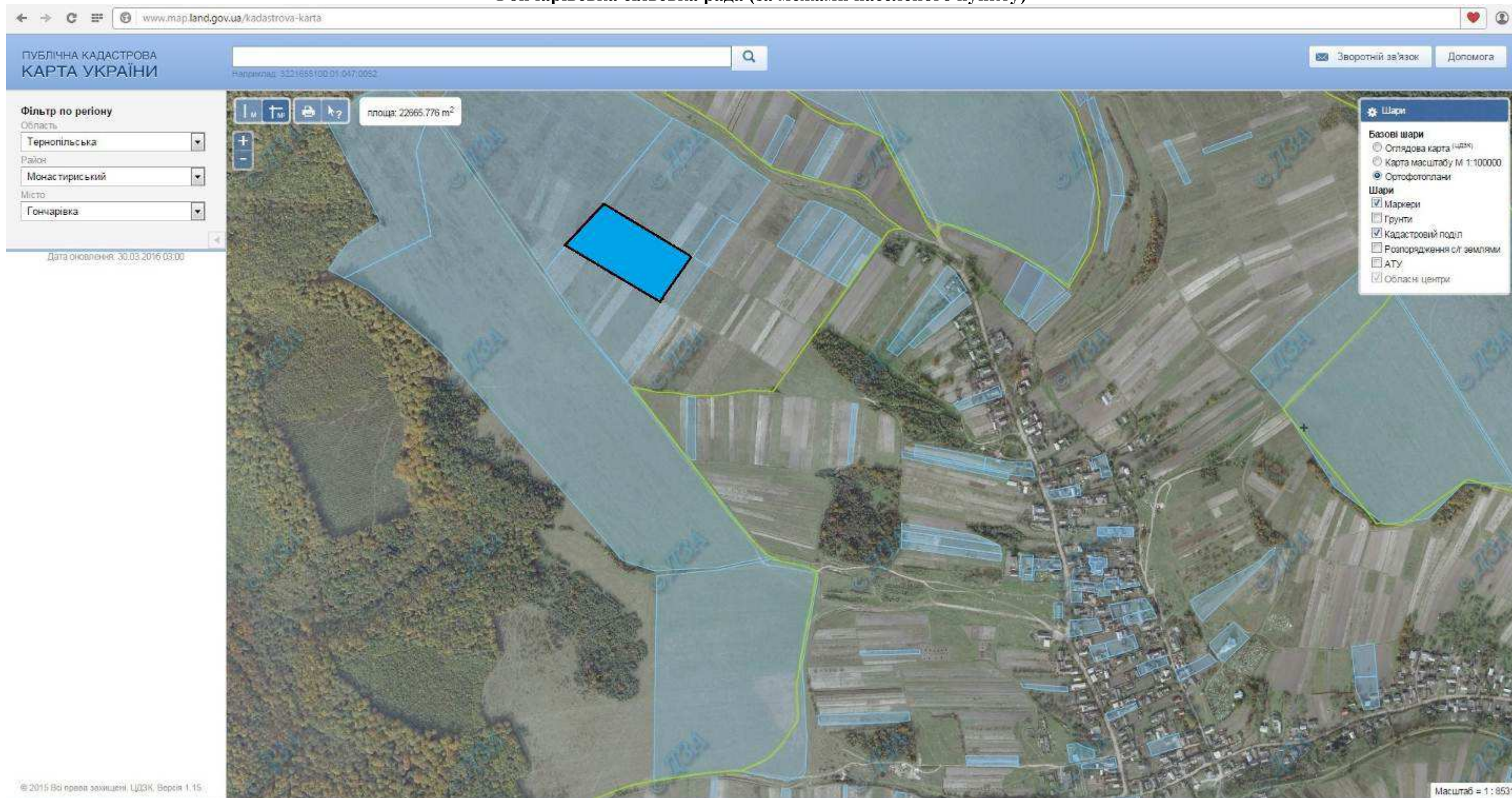


-  - місце розміщення земельної ділянки
  -  - земельна ділянка, яка внесена до Державного земельного кадастру
- Цільове призначення - для ведення особистого селянського господарства  
Площа – 2,8336 га



**Гончарівська сільська рада Монастириського району**

## Гончарівська сільська рада (за межами населеного пункту)



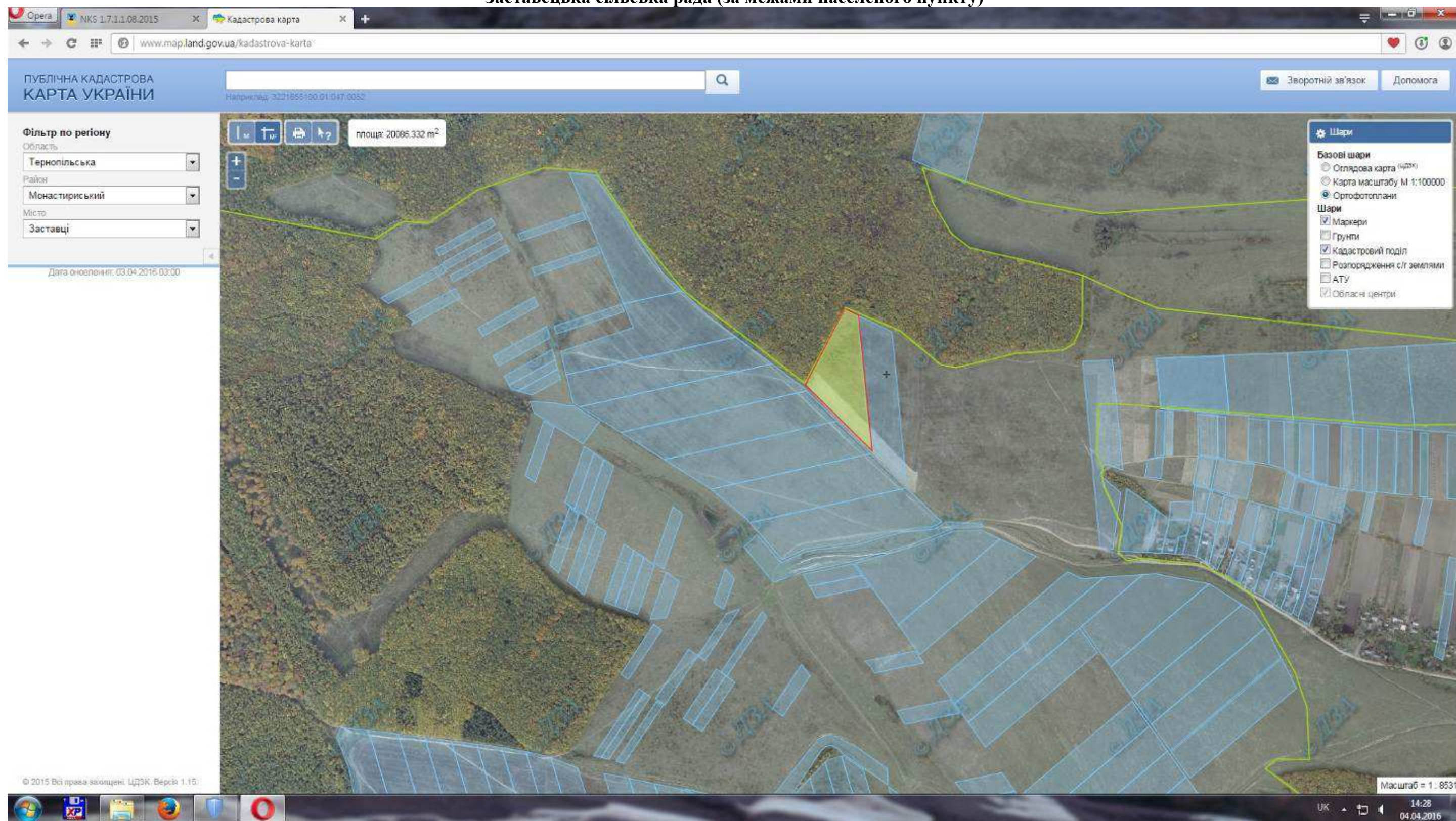
- земельна ділянка, яка внесена до Державного земельного кадастру ( орієнтовна площа 2 га)  
Цільове призначення - для ведення особистого селянського господарства  
Площа – 2 га



**Заставецька сільська рада Монастириського району**



## Заставецька сільська рада (за межами населеного пункту)



- місце розміщення земельної ділянки
- Цільове призначення - для ведення особистого селянського господарства
- Площа – 1,8413 га
- Кадастровий номер 6124285300:01:001:2002



## Заставецька сільська рада (за межами населеного пункту)



■ - земельна ділянка, яка внесена до Державного земельного кадастру ( орієнтовна площа 1.95 га)

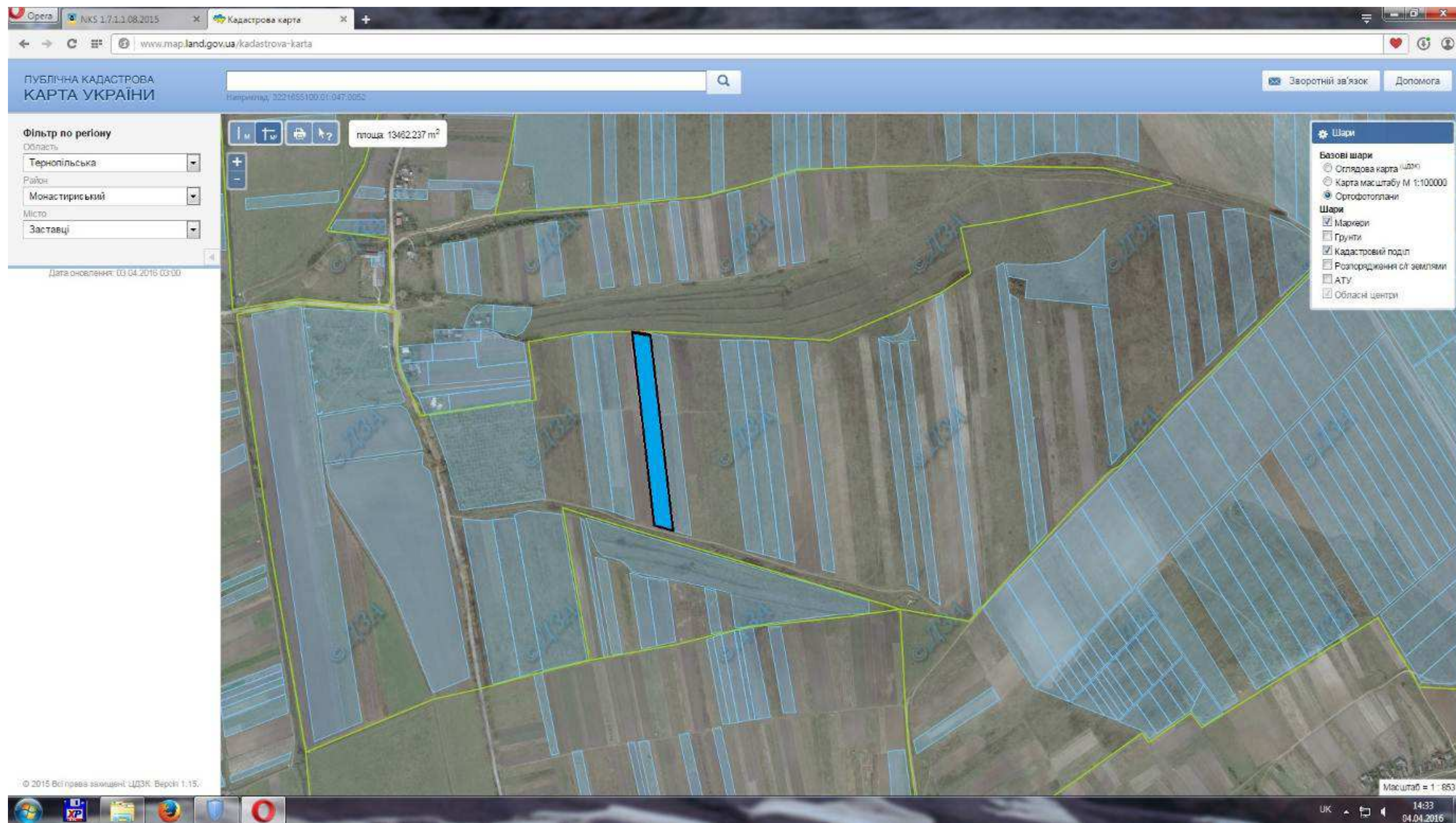
Цільове призначення - для ведення особистого селянського господарства

Площа – 1,9476 га

Кадастровий номер 6124285300:01:001:2003



## Заставецька сільська рада (за межами населеного пункту)



- земельна ділянка, яка внесена до Державного земельного кадастру

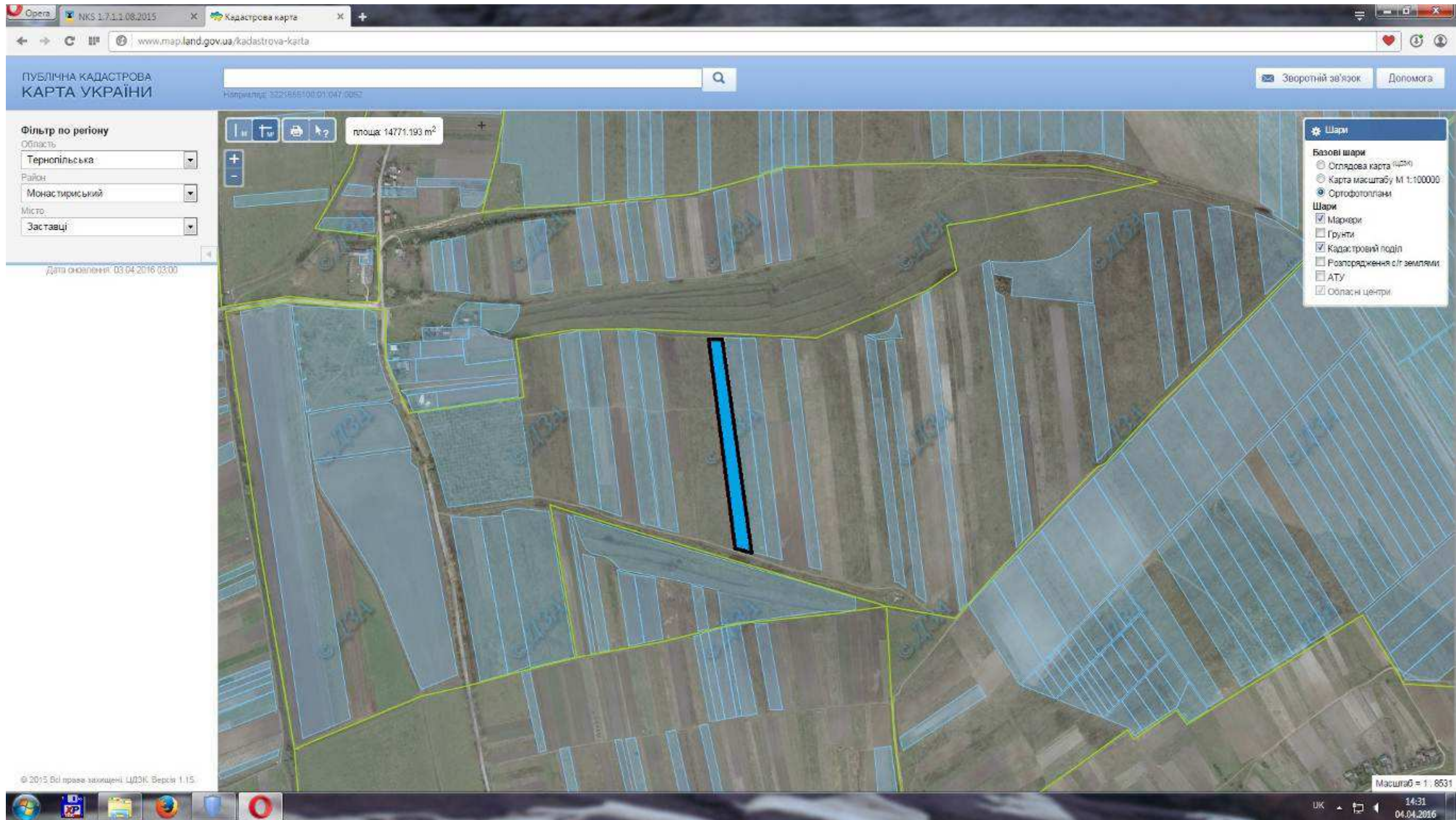
Цільове призначення - для ведення особистого селянського господарства

Площа – 1,3997 га

Кадастровий номер 6124285300:01:001:2004



## Заставецька сільська рада (за межами населеного пункту)



- земельна ділянка, яка внесена до Державного земельного кадастру

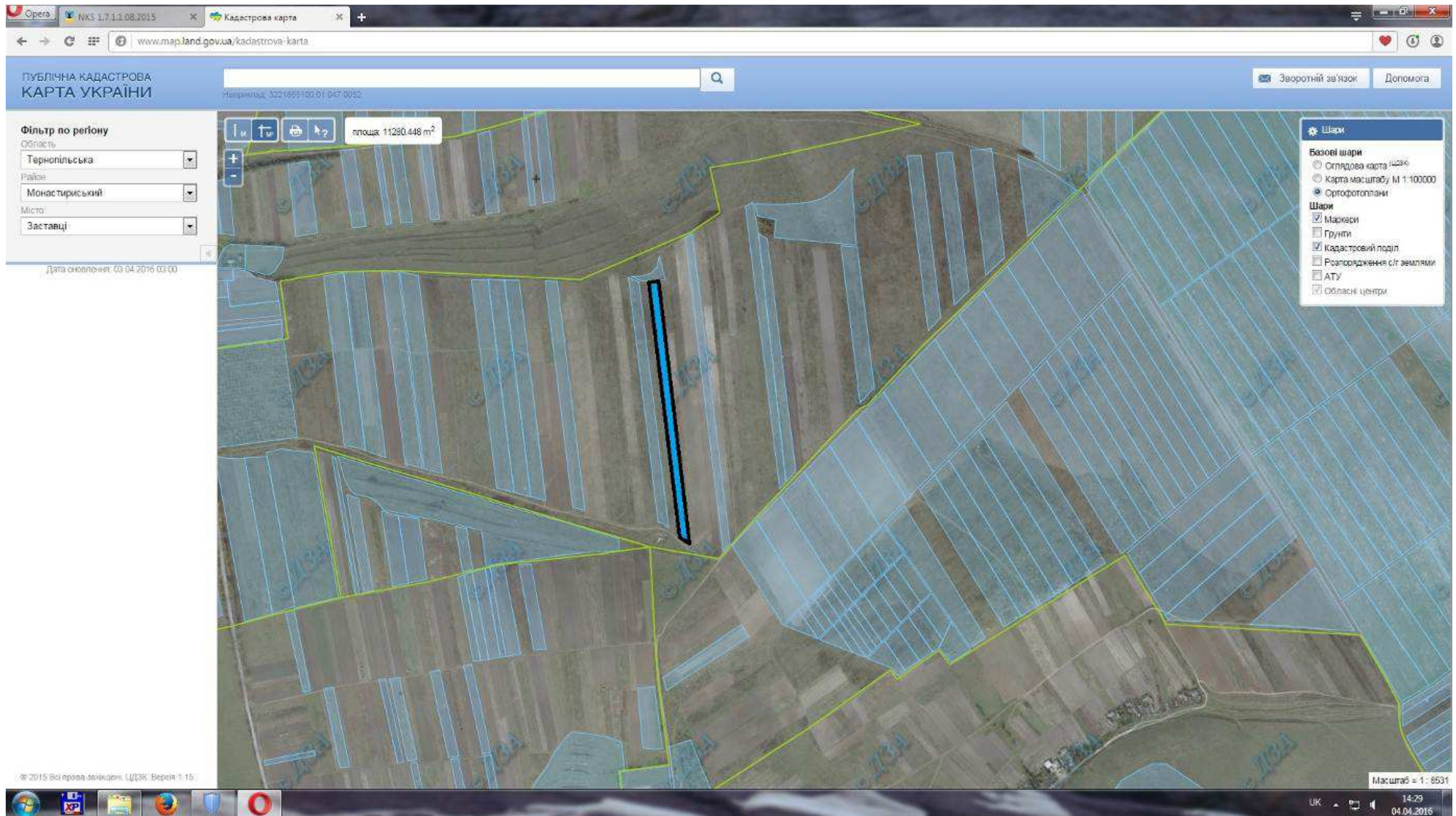
Цільове призначення - для ведення особистого селянського господарства


Площа – 1,5199 га

Кадастровий номер 6124285300:01:001:2005



## Заставецька сільська рада (за межами населеного пункту)



 - земельна ділянка, яка внесена до Державного земельного кадастру

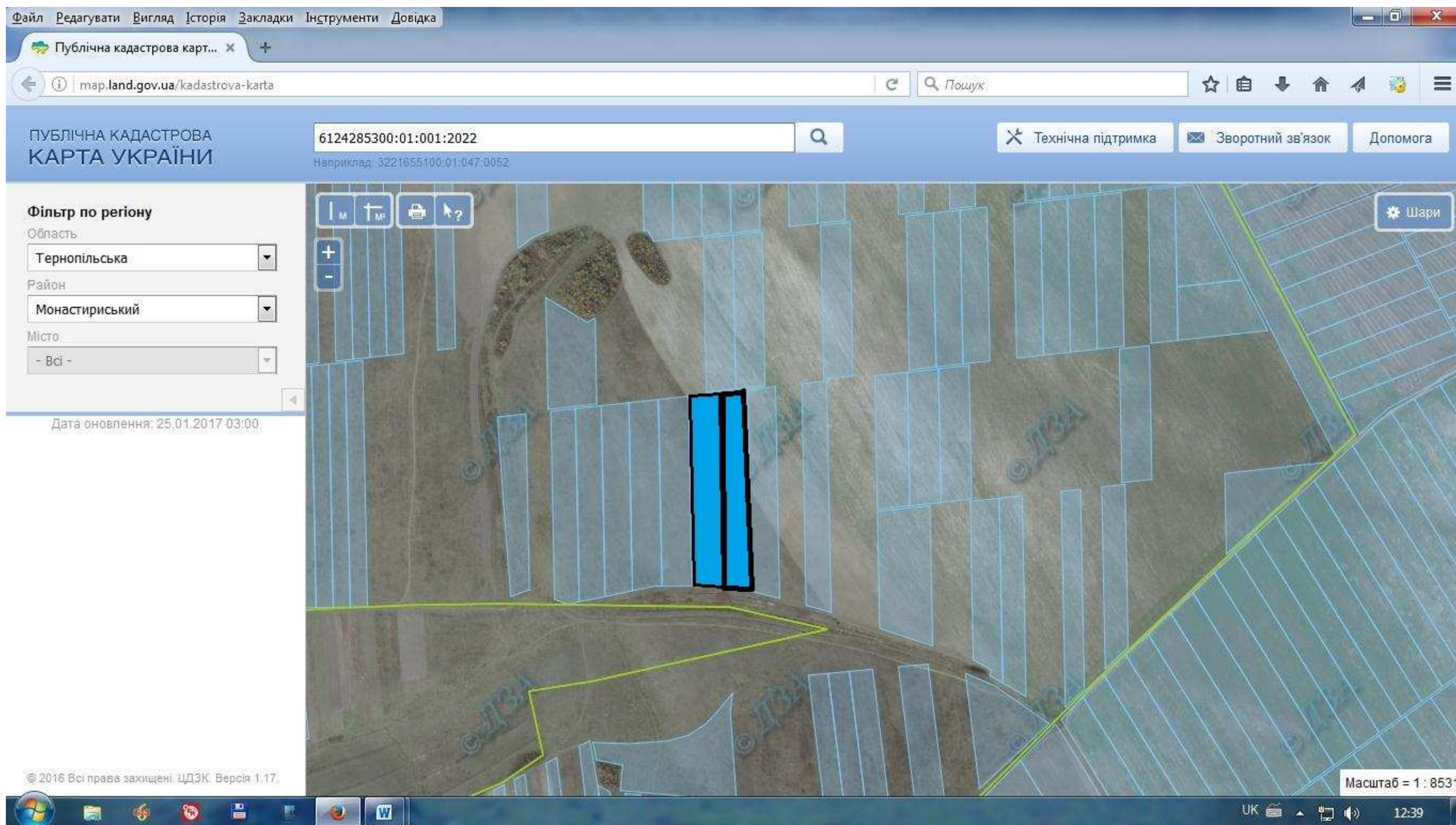
Цільове призначення - для ведення особистого селянського господарства

Площа – 1,0341 га

Кадастровий номер 6124285300:01:001:2006



## Заставецька сільська рада (за межами населеного пункту)

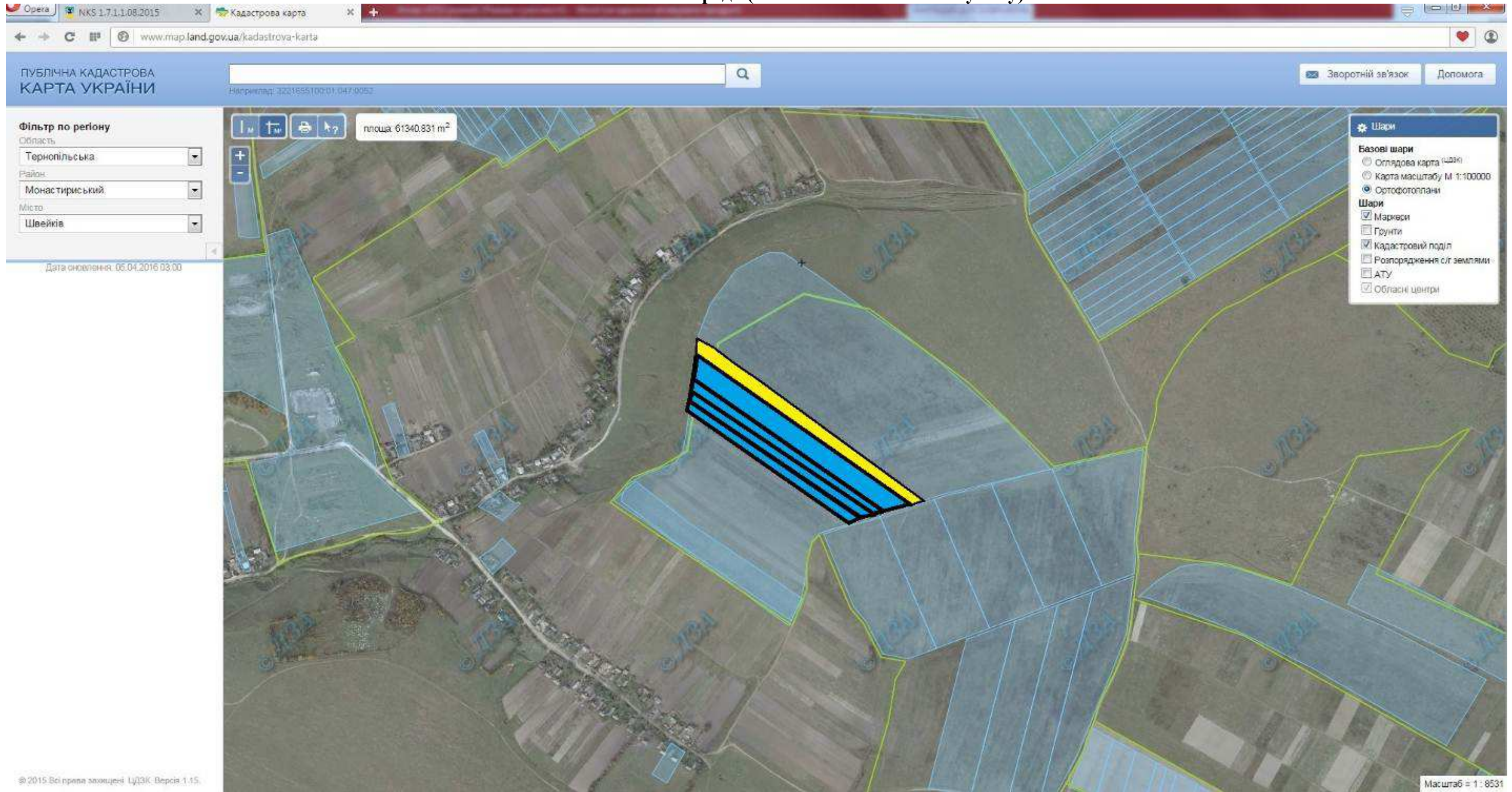


- земельна ділянка, яка внесена до Державного земельного кадастру  
Цільове призначення - для ведення особистого селянського господарства  
Площа – 2.3121 га

**Швейківська сільська рада Монастириського району**



## Швейківська сільська рада (за межами населеного пункту)



- земельна ділянка, яка внесена до Державного земельного кадастру
  - місце розміщення земельної ділянки
- Цільове призначення - для ведення особистого селянського господарства  
Площа – 6,0000 га