



ДЕРЖАВНА СЛУЖБА УКРАЇНИ З ПИТАНЬ ГЕОДЕЗІЇ, КАРТОГРАФІЇ ТА КАДАСТРУ
ГОЛОВНЕ УПРАВЛІННЯ ДЕРЖГЕОКАДАСТРУ У ТЕРНОПІЛЬСЬКІЙ ОБЛАСТІ
ВІДДІЛ ДЕРЖГЕОКАДАСТРУ У МОНАСТИРИСЬКОМУ РАЙОНІ

АЛЬБОМ-АТЛАС
з резервування земельних ділянок для учасників антитерористичної операції на території
Монастирського району Тернопільської області

2017

Монастирський район

**Інформація стосовно забезпечення учасників антитерористичної операції земельними ділянками
на території Монастириського району**

№ з/п	Назва адміністративно-територіальної одиниці (сільська (селищна) рада, місто районного значення)	Кількість учасників АТО	Загальна площа зарезервованих земельних ділянок, га	з них				Кількість учасників АТО, які звернулись із заявою/клопотанням про отримання земельної ділянки
				для будівництва і обслуговування жилого будинку, господарських будівель і споруд (присадибна ділянка)	для ведення садівництва	для індивідуального дачного будівництва	для ведення особистого селянського господарства	
1	2	3	4	5	6	7	8	9
1	Монастириська міська рада	20	19,7337	-	19,7337	-	-	-
2	Коропецька селищна рада	8	4,9558*	-	-	-	4,9558*	5
3	Бертниківська сільська рада	1	3,0471	-	-	-	3,0471	-
4	Велеснівська сільська рада	3	19,2454	-	-	-	19,2454	1
5	Вербківська сільська рада	1	-	-	-	-	-	-
6	Висоцька сільська рада	8	-	-	-	-	-	-
7	Вістряньська сільська рада	3	-	-	-	-	-	-
8	Гончарівка сільська рада	6	2,0000*	-	-	-	2,0000*	1
9	Горішньослобідська сільська рада	3	2,8336	-	-	-	2,8336	1
10	Гориглядівська сільська рада	1	-	-	-	-	-	-
11	Горожанська сільська рада	6	12,0000	-	-	-	12,0000	6
12	Гранітненська сільська рада	1	-	-	-	-	-	-
13	Григорівська сільська рада	-	2,6384	-	-	-	2,6384	1
14	Доброводівська сільська рада	-	-	-	-	-	-	-
15	Дубенківська сільська рада	2	-	-	-	-	-	-
16	Завадівська сільська рада	5	6,0000*	-	-	-	6,0000*	3
17	Задарівська сільська рада	-	8,2155	-	-	-	8,2155	3

18	Заставецька сільська рада	-	10,0547*	-	--	-	10,0547*	6
19	Ковалівська сільська рада	3	8,9253	-	-	-	8,9253	5
20	Комарівська сільська рада	1	-	-	-	-	-	-
21	Красіївська сільська рада	1	-	-	-	-	-	-
22	Криницька сільська рада	-	-	-	-	-	-	-
23	Лазарівська сільська рада	2	12,9313	-	-	-	12,9313	4
24	Лядська сільська рада	6	3,8355	-	-	-	3,8355	-
25	Олешівська сільська рада	2	-	-	-	-	-	-
26	Підліснлянська сільська рада	1	10,2430	-	-	-	10,2430	5
27	Садівська сільська рада	-	-	-	-	-	-	-
28	Тростянецька сільська рада	-	16,4004	-	-	-	16,4004	1
29	Устя-Зеленська сільська рада	3	50,7914	-	-	-	50,7914	17
30	Чехівська сільська рада	1	-	-	-	-	-	-
31	Швейківська сільська рада	2	6,0000	-	-	-	6,0000	4
32	Яргорівська сільська рада	-	14,0968	-	-	-	14,0968	2
Усього по Монастириському району		89	213,9479	-	19,7337	-	194,2142	65

* - на земельні ділянки надані дозволи на виготовлення проектів землеустрою та передані у власність

Монастирський район Тернопільської області

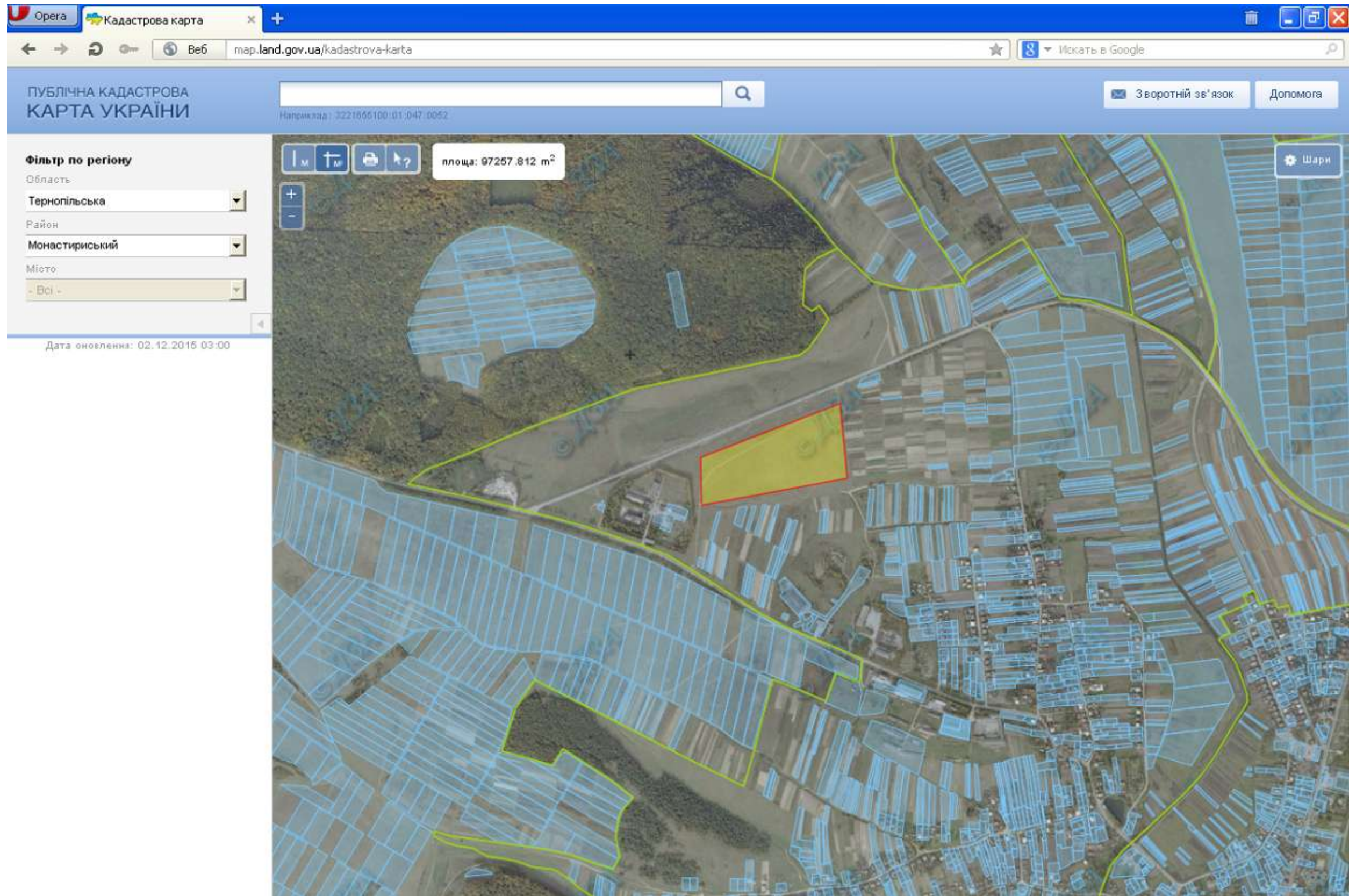
Монастириська міська рада

Монастириська міська рада (в межах населеного пункту)



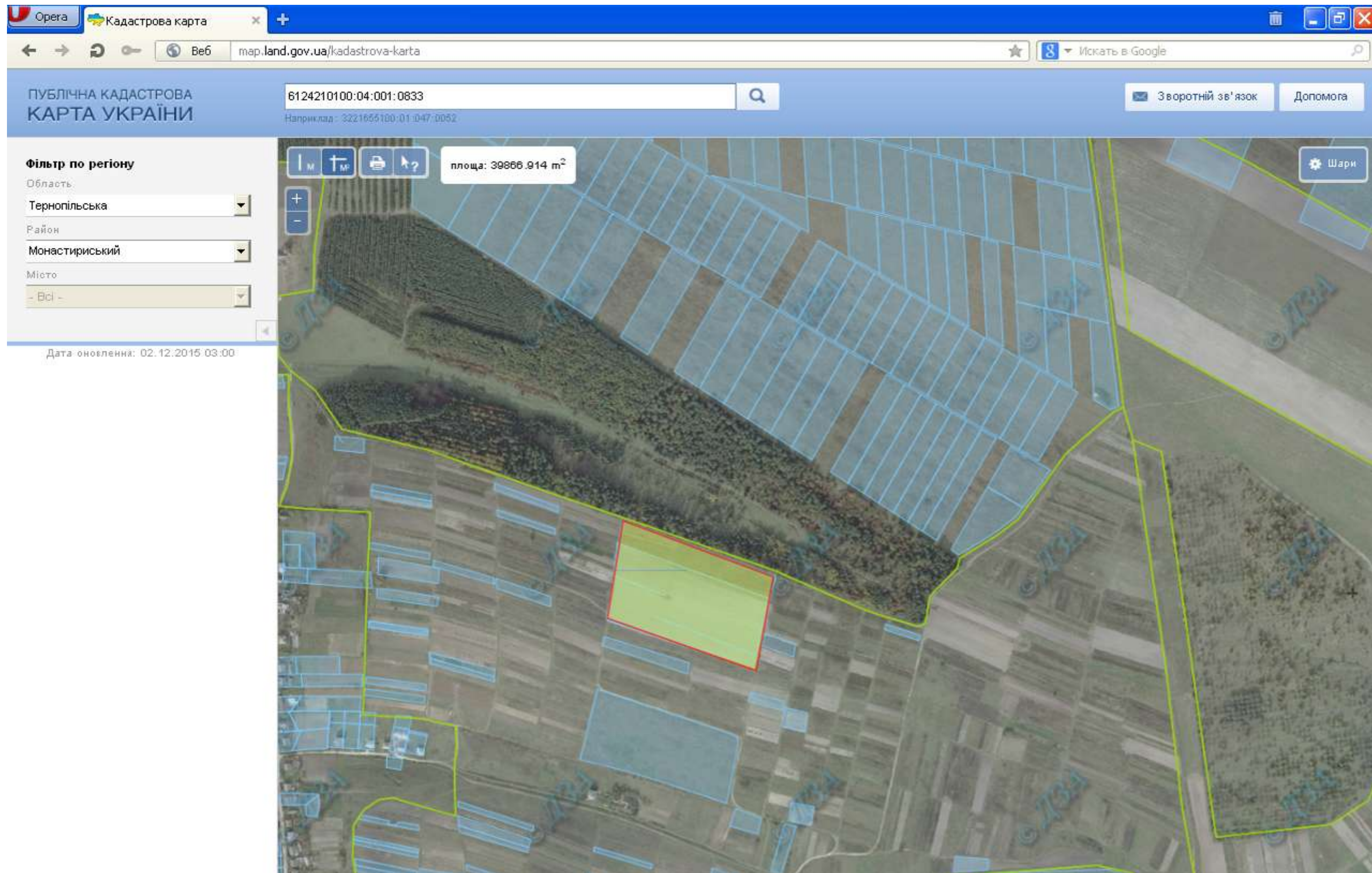
- місце розміщення земельної ділянки
Цільове призначення - для ведення садівництва
Площа – 3,0658 га


Монастирська міська рада (за межами населеного пункту)



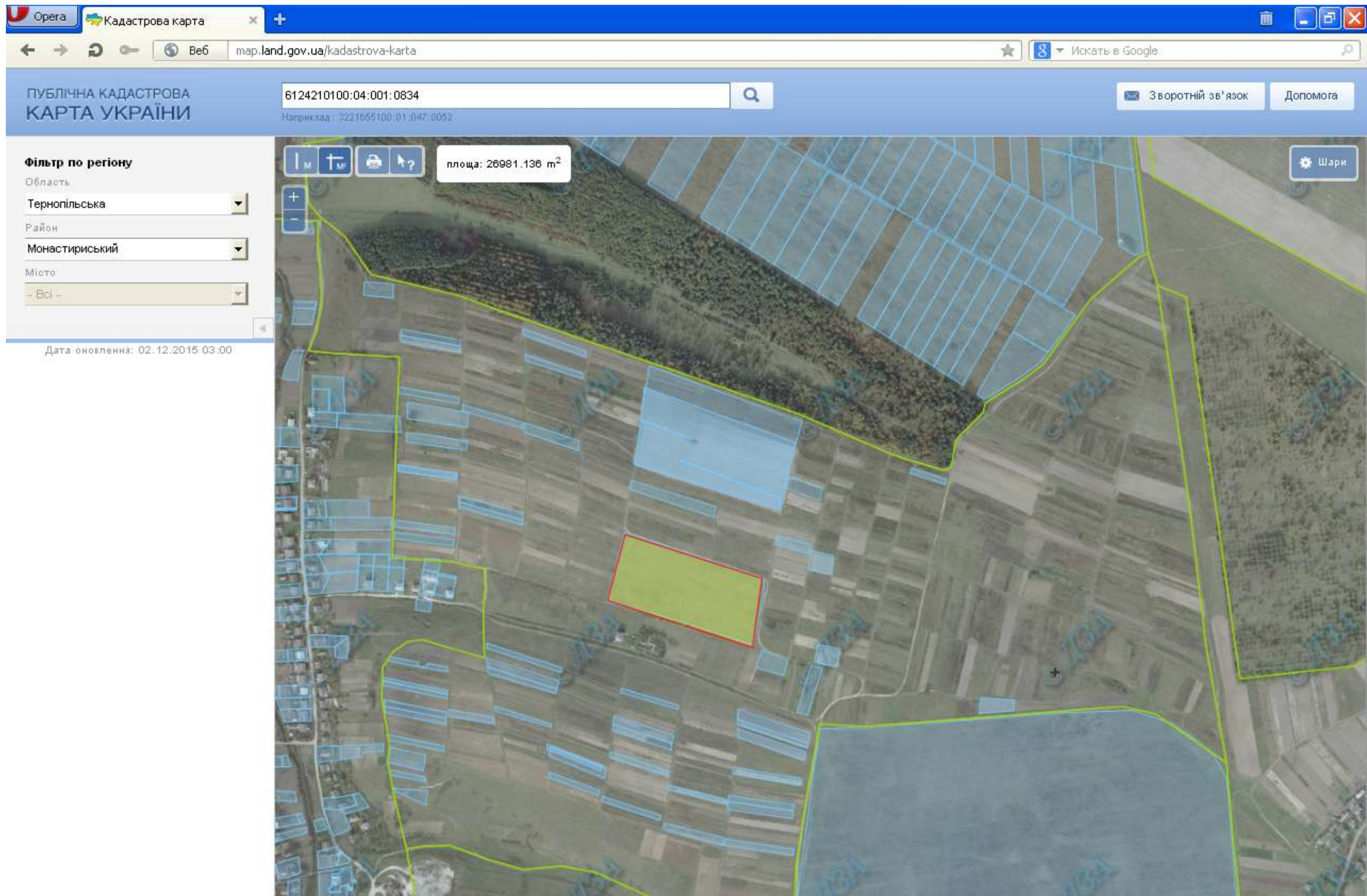
- місце розміщення земельної ділянки
Цільове призначення - для ведення садівництва
Площа – 10,00 га

Монастирська міська рада (за межами населеного пункту)



-  - місце розміщення земельної ділянки
Цільове призначення - для ведення садівництва
Площа – 3,9443 га
Кадастровий номер 6124210100:04:001:0833

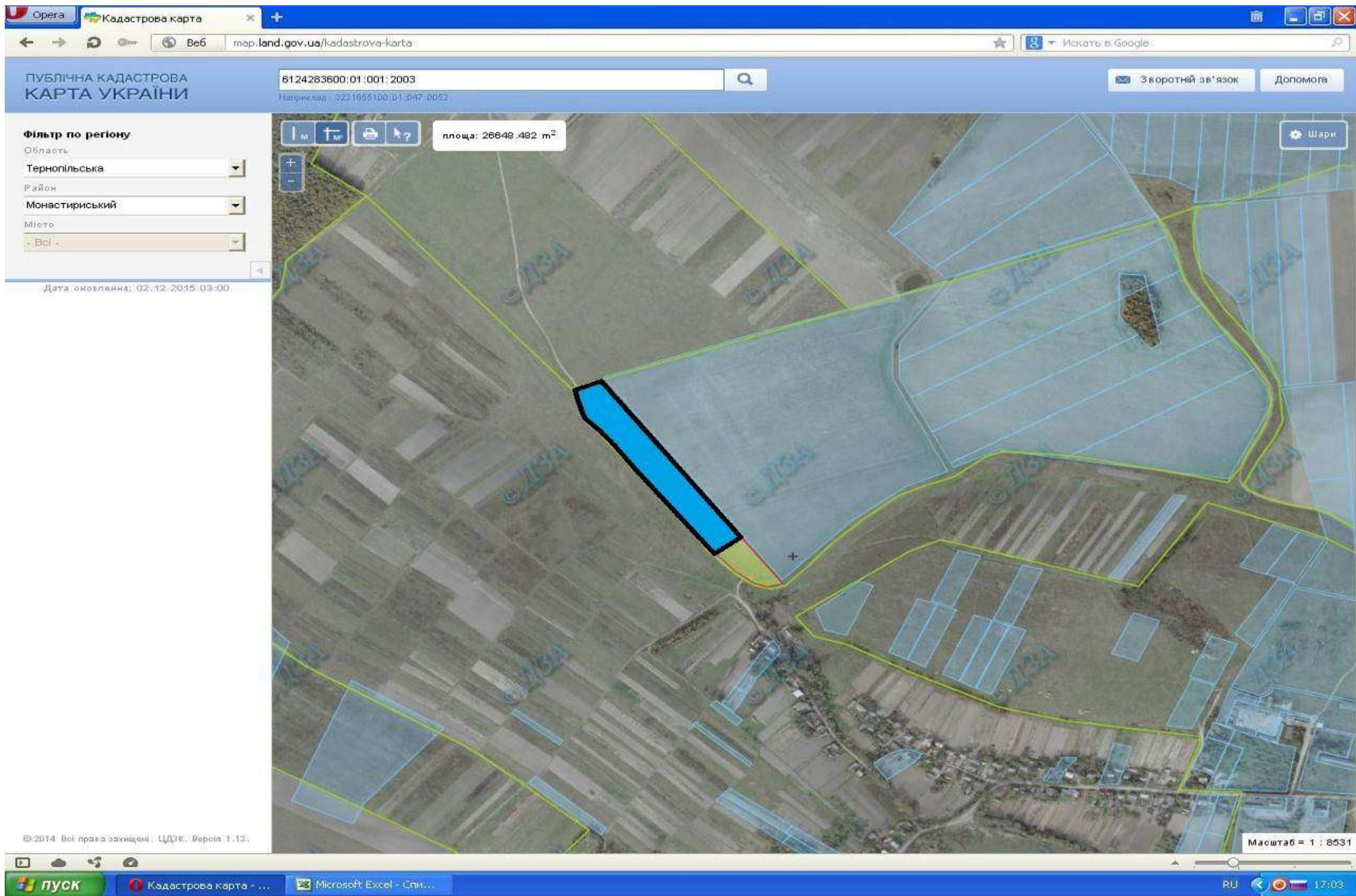
Монастирська міська рада (за межами населеного пункту)



- місце розміщення земельної ділянки
Цільове призначення - для ведення садівництва
Площа – 2,7236 га
Кадастровий номер 6124210100:04:001:0834

Григорівська сільська рада Монастириського району

Григорівська сільська рада (за межами населеного пункту)



- місце розміщення земельної ділянки
- Земельна ділянка внесена до ДЗК

Цільове призначення - для ведення особистого селянського господарства
Площа – 2,6384 га

Завадівська сільська рада Монастириського району

6124284800.01:001:0355

Наприклад: 3221655100.01:047:0052

Фільтр по регіону

Область

Тернопільська

Район

Монастириський

Місто

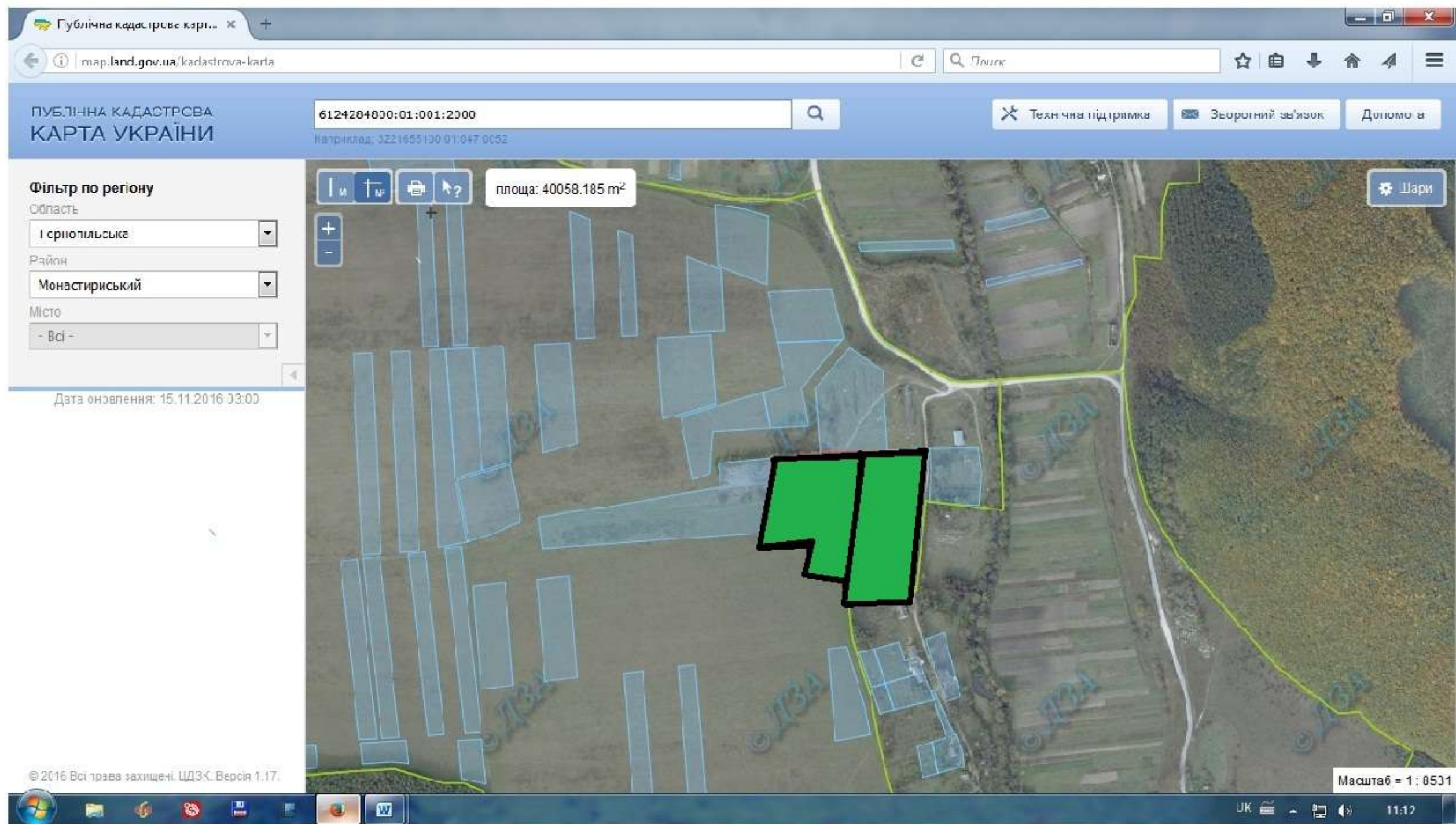
- Всі -

Дата оновлення: 02.12.2015 03:00



- Земельна ділянка внесена в ДЗК
Цільове призначення - для ведення особистого селянського господарства
Площа – 2 га

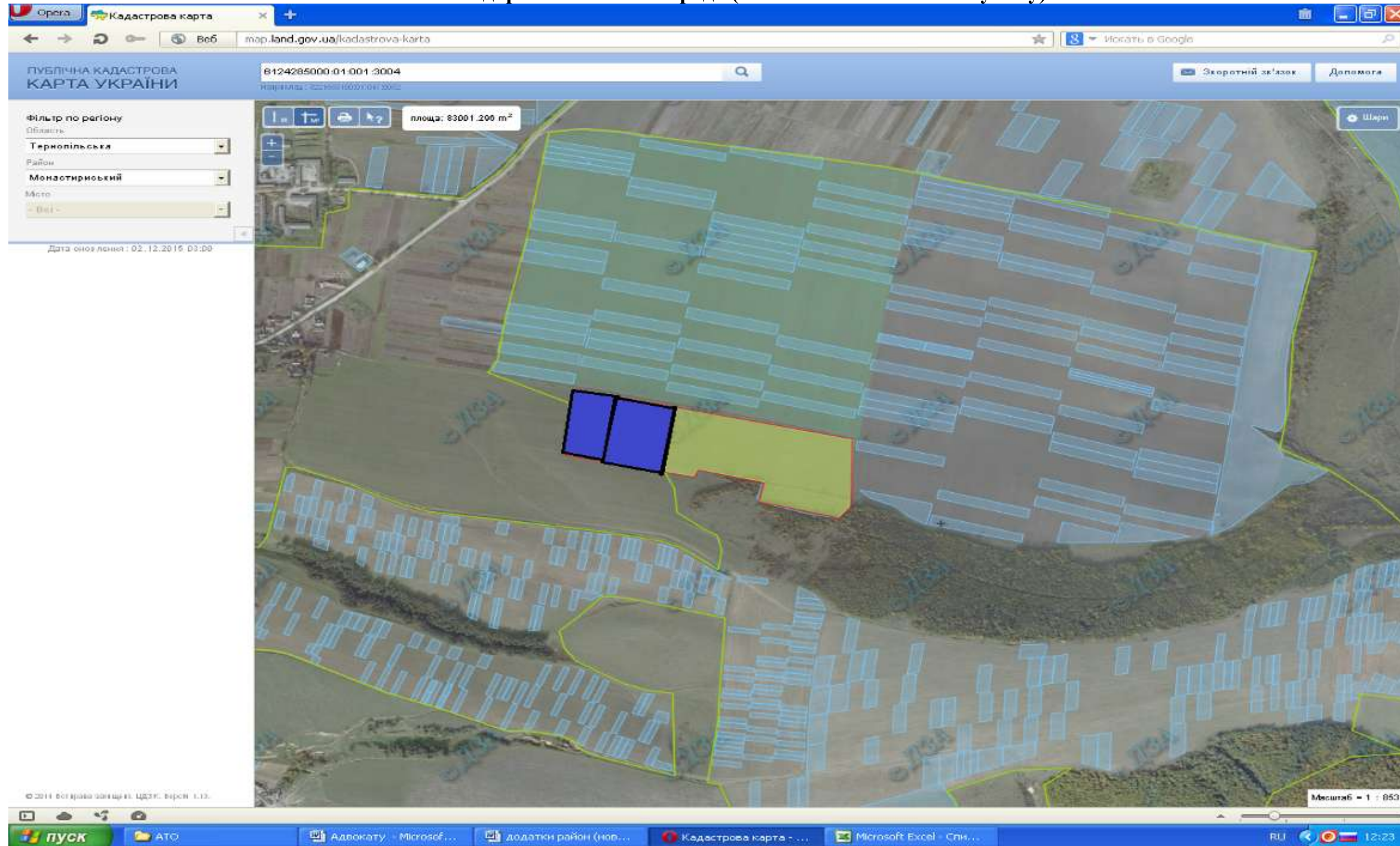
Завадівська сільська рада (за межами населеного пункту)



■ - надано дозвіл на розроблення проекту землеустрою щодо відведення у власність учасникам АТО (орієнтовна площа 4 га)
Цільове призначення - для ведення особистого селянського господарства
Площа – 4 га
Кадастровий номер 6124284800:01:001:2000

Задарівська сільська рада Монастириського району

Задарівська сільська рада (за межами населеного пункту)



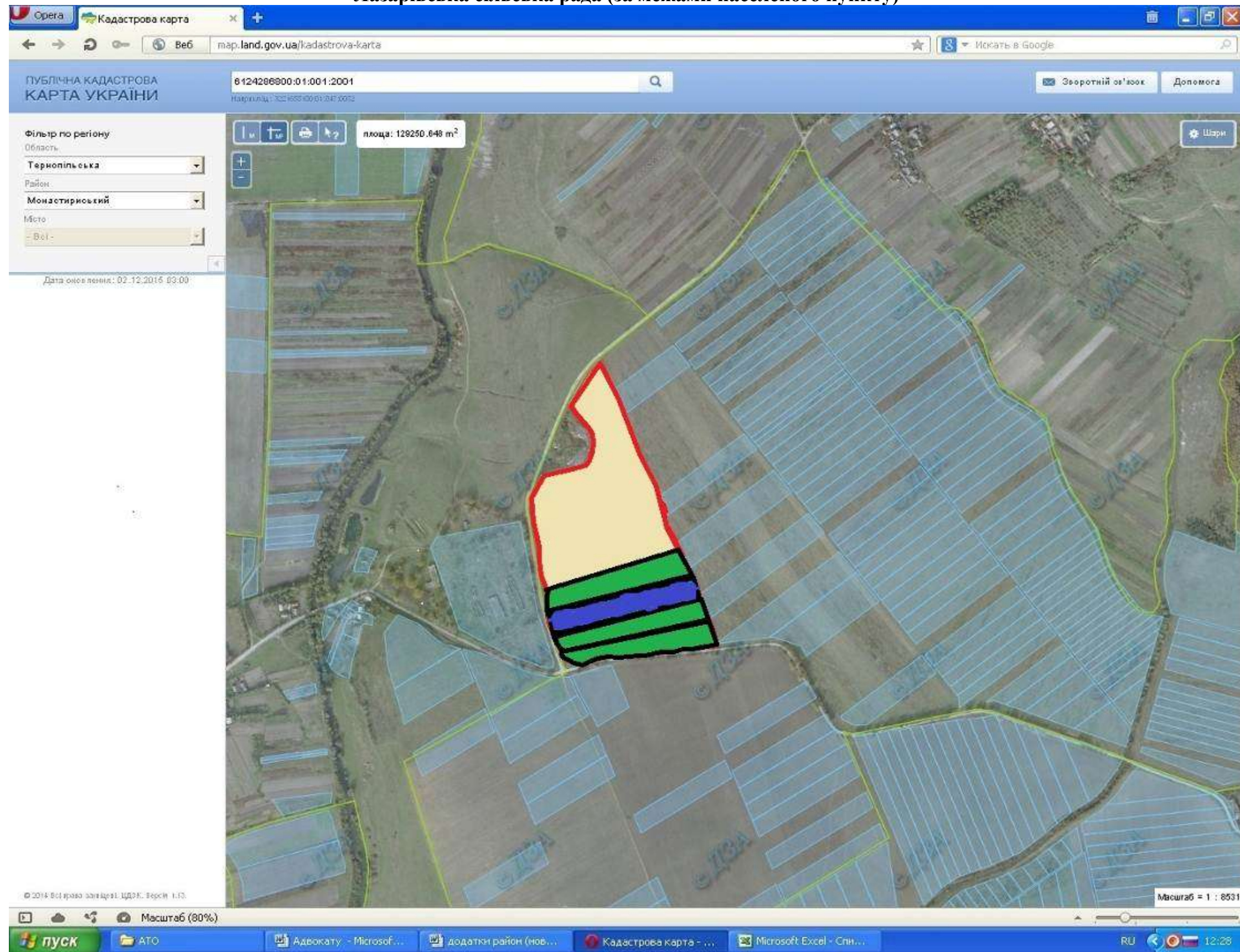
Цільове призначення - для ведення особистого селянського господарства



- місце розміщення земельної ділянки
 - земельна ділянка, яка внесена до Державного земельного кадастру
- Цільове призначення – для ведення особистого селянського господарства
Площа – 8,2155 га

Лазарівська сільська рада Монастириського району

Лазарівська сільська рада (за межами населеного пункту)



- місце розміщення земельної ділянки
- надано дозвіл на розроблення проекту землеустрою щодо відведення у власність учаснику АТО (орієнтовна площа 1 і 2 га)
- земельна ділянка, яка внесена до Державного земельного кадастру (орієнтовна площа 2 га)

Цільове призначення – для ведення особистого селянського господарства



Площа – 12,9313 га

Кадастровий номер 6124286800:01:001:2001

Устя-Зеленська сільська рада Монастириського району

Устя-Зеленська сільська рада (за межами населеного пункту)



-  - земельна ділянка, яка внесена до Державного земельного кадастру (орієнтовна площа 2 га)
 -  - надано дозвіл на розроблення проекту землеустрою щодо відведення у власність учасникам АТО (орієнтовна площа 2 га)
- Цільове призначення - для ведення особистого селянського господарства
Площа – 14,0167 га
Кадастровий номер 6124288800:01:001:2022

Устя-Зеленська сільська рада (за межами населеного пункту)

Публічна кадастрова КАРТА УКРАЇНИ

6124288800:01:001:2016

Наприклад: 3221655100:01:047:0052

Фільтр по регіону

Область: Тернопільська

Район: Монастирський

Місто: - Всі -

Дата оновлення: 30.01.2017 03:00

© 2016 Всі права захищені. ЦДЗК. Версія 1.17.

Масштаб = 1 : 17К

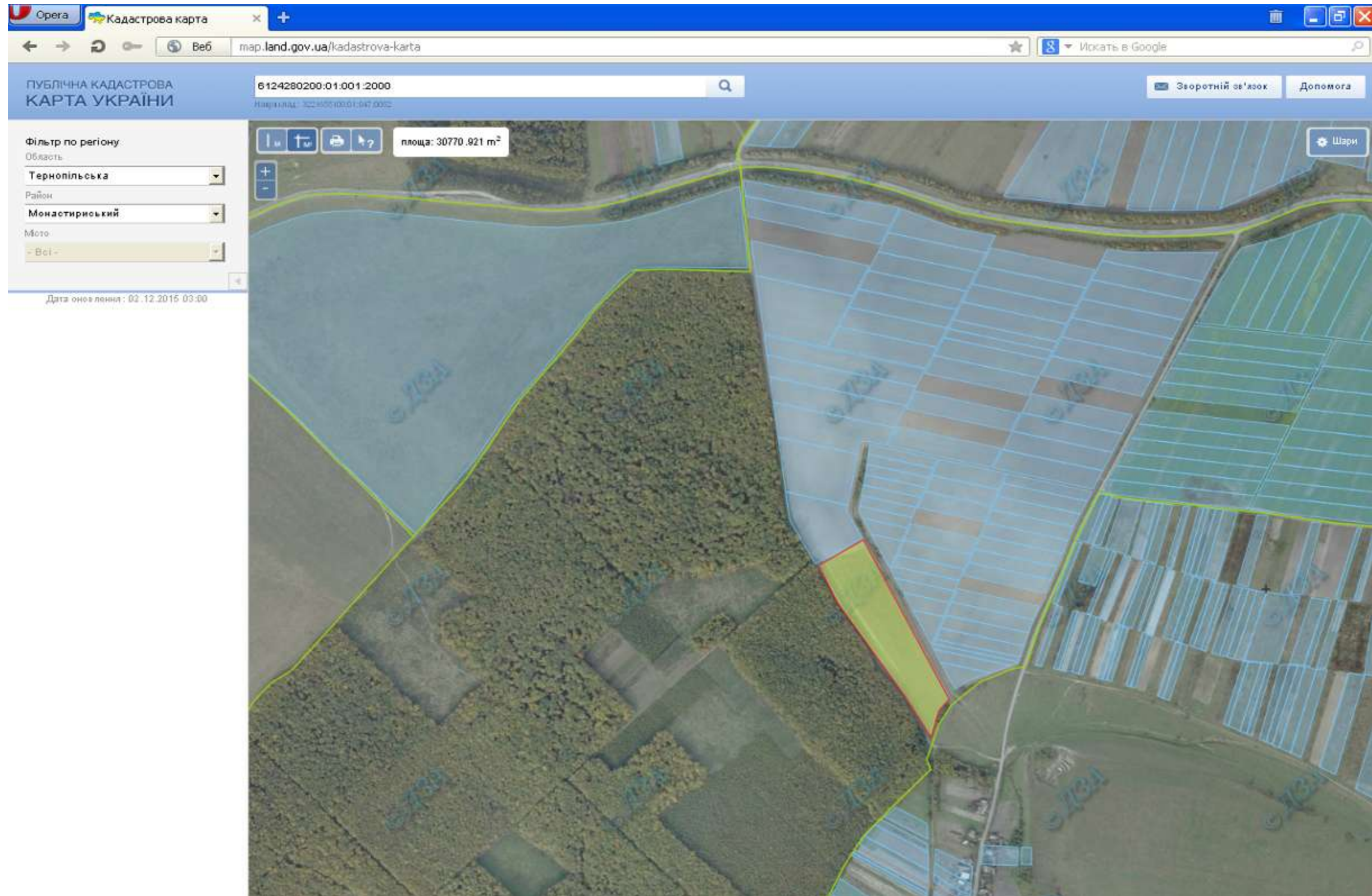
- надано дозвіл на розроблення проекту землеустрою щодо відведення у власність учаснику
- земельна ділянка, яка внесена до Державного земельного кадастру (орієнтовна площа 5,1 га)
- місце розміщення земельної ділянки


Цільове призначення - для ведення особистого селянського господарства

Площа – 36,7747

Бертниківська сільська рада Монастирського району

Бертниківська сільська рада (за межами населеного пункту)





-  - місце розміщення земельної ділянки
- Цільове призначення - для ведення особистого селянського господарства
- Площа – 3, 0471га
- Кадастровий номер 6124280200:01:001:2000

Велеснівська сільська рада Монастириського району

Велеснівська сільська рада (за межами населеного пункту)



-  - місце розміщення земельної ділянки
-  - земельна ділянка, яка внесена до Державного земельного кадастру
Цільове призначення - для ведення особистого селянського господарства
Площа – 19,2454 га

Ковалівська сільська рада Монастириського району

Ковалівська сільська рада (за межами населеного пункту)

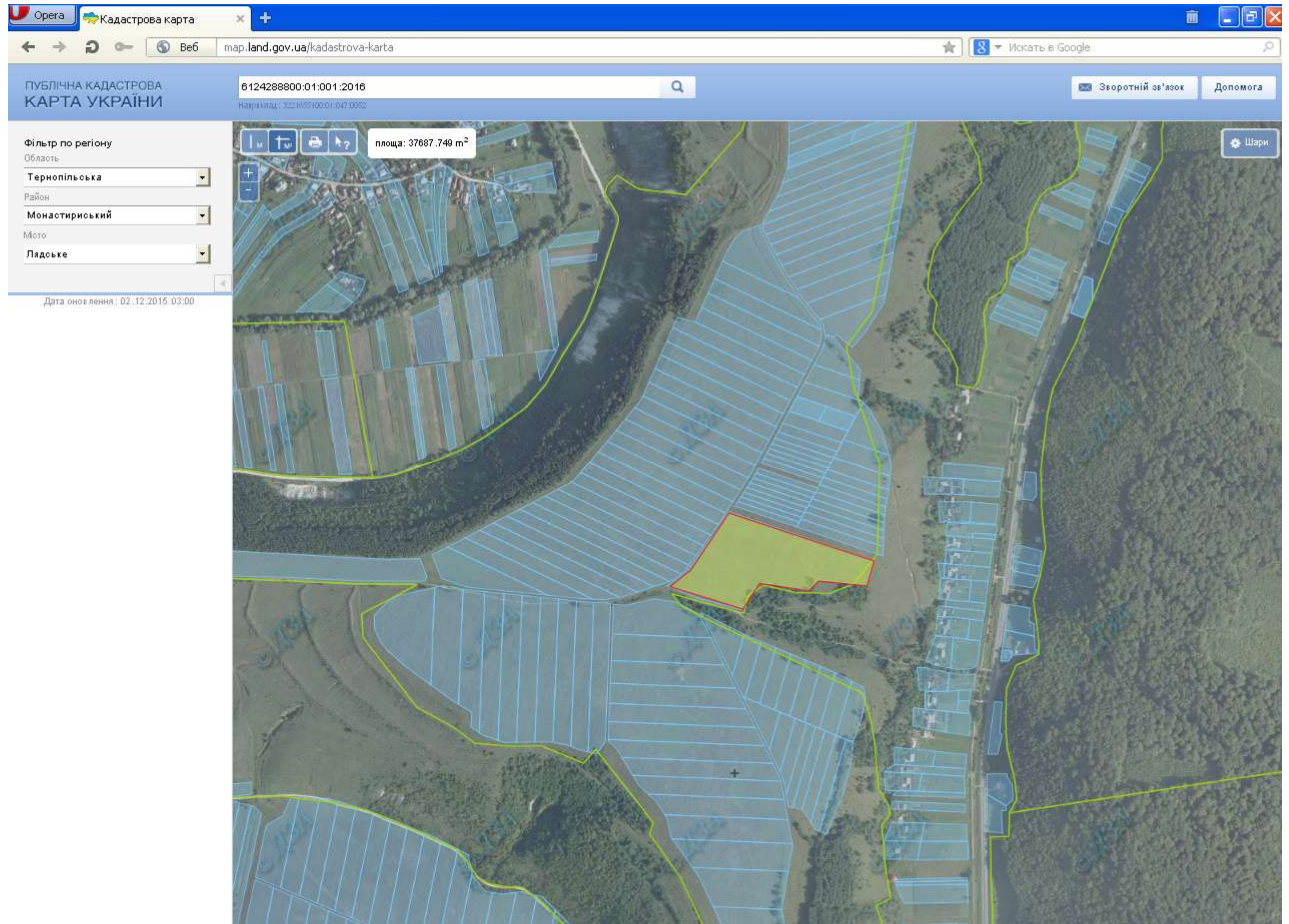



- місце розміщення земельної ділянки
- надано дозвіл на розроблення проекту землеустрою щодо відведення у власність учаснику АТО (орієнтовна площа 1 і 2 га)
- земельна ділянка, яка внесена до Державного земельного кадастру (орієнтовна площа 2 га)

Цільове призначення - для ведення особистого селянського господарства
Площа – 8,9253 га

Лядська сільська рада Монастириського району

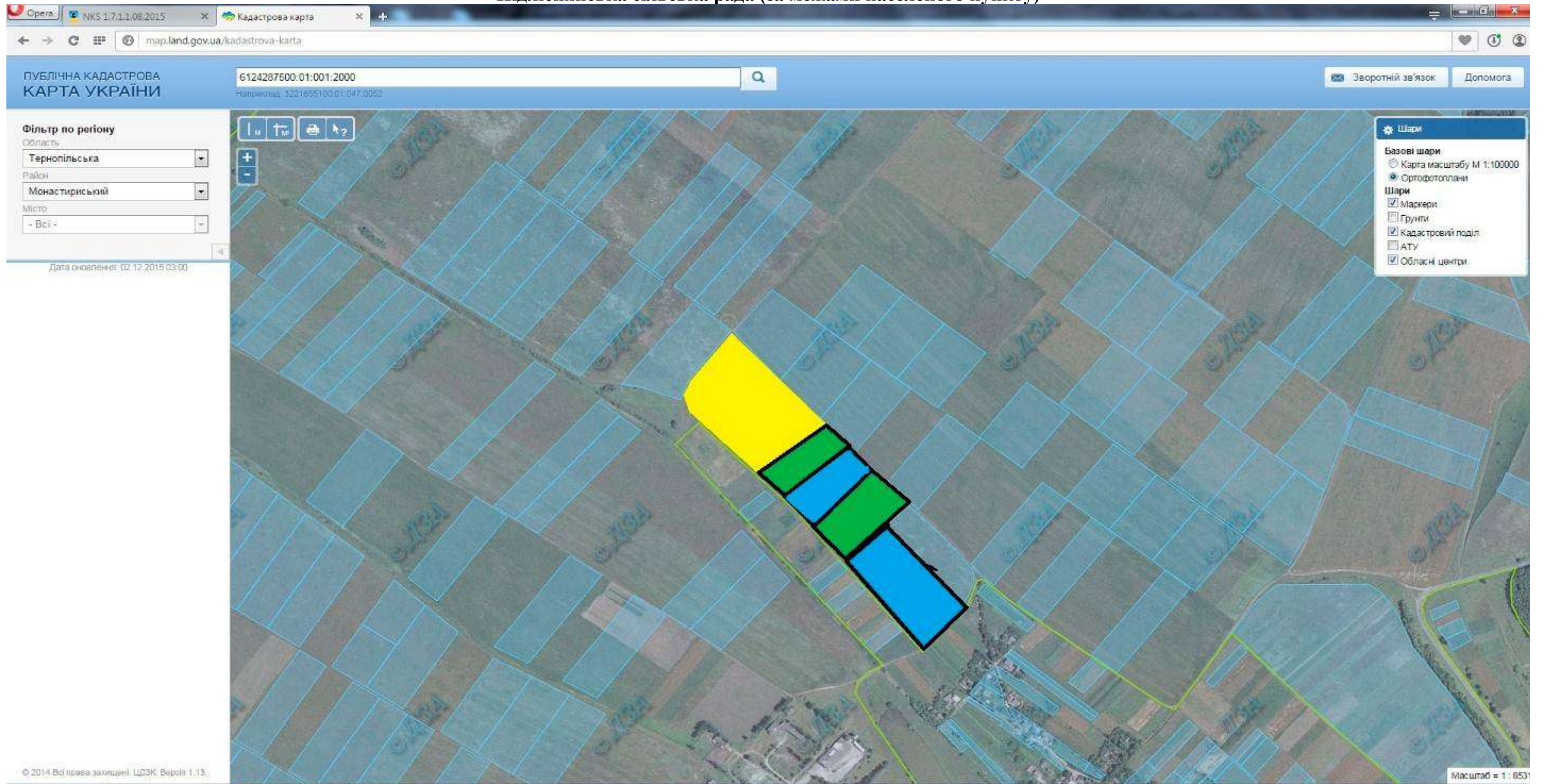
Лядська сільська рада (за межами населеного пункту)






-  - місце розміщення земельної ділянки
- Цільове призначення - для ведення особистого селянського господарства
- Площа – 3,8355 га
- Кадатровий номер 6124289200:01:001:2001

Підліснлянська сільська рада Монастириського району

Підліссянська сільська рада (за межами населеного пункту)



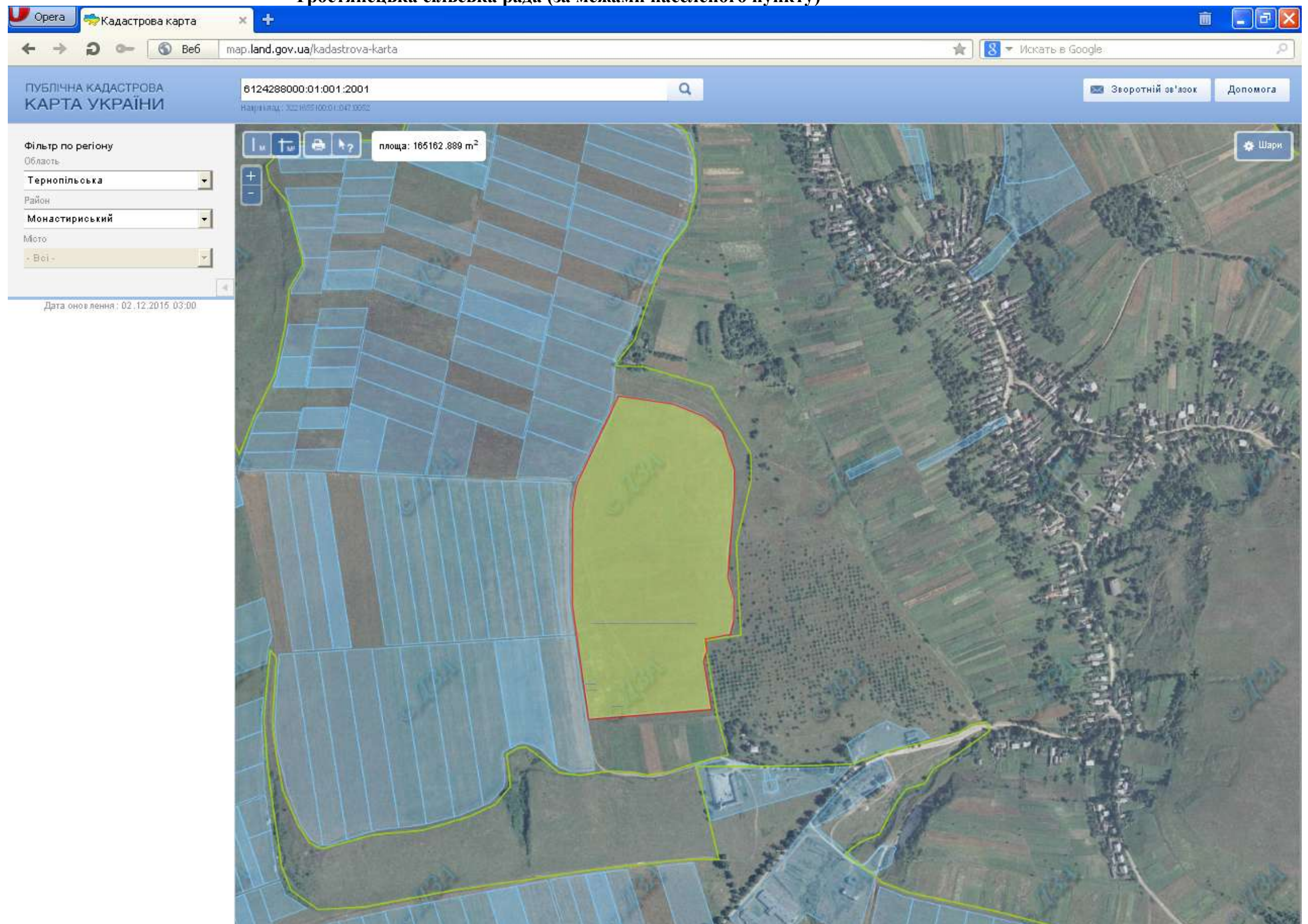
-  - земельна ділянка, яка внесена до Державного земельного кадастру
-  - місце розміщення земельної ділянки
-  - надано дозвіл на розроблення проекту землеустрою щодо відведення у власність учаснику АТО (орієнтовна площа 2 га)


Цільове призначення - для ведення особистого селянського господарства

Площа – 10,2430 га

Тростянецька сільська рада Монастириського району

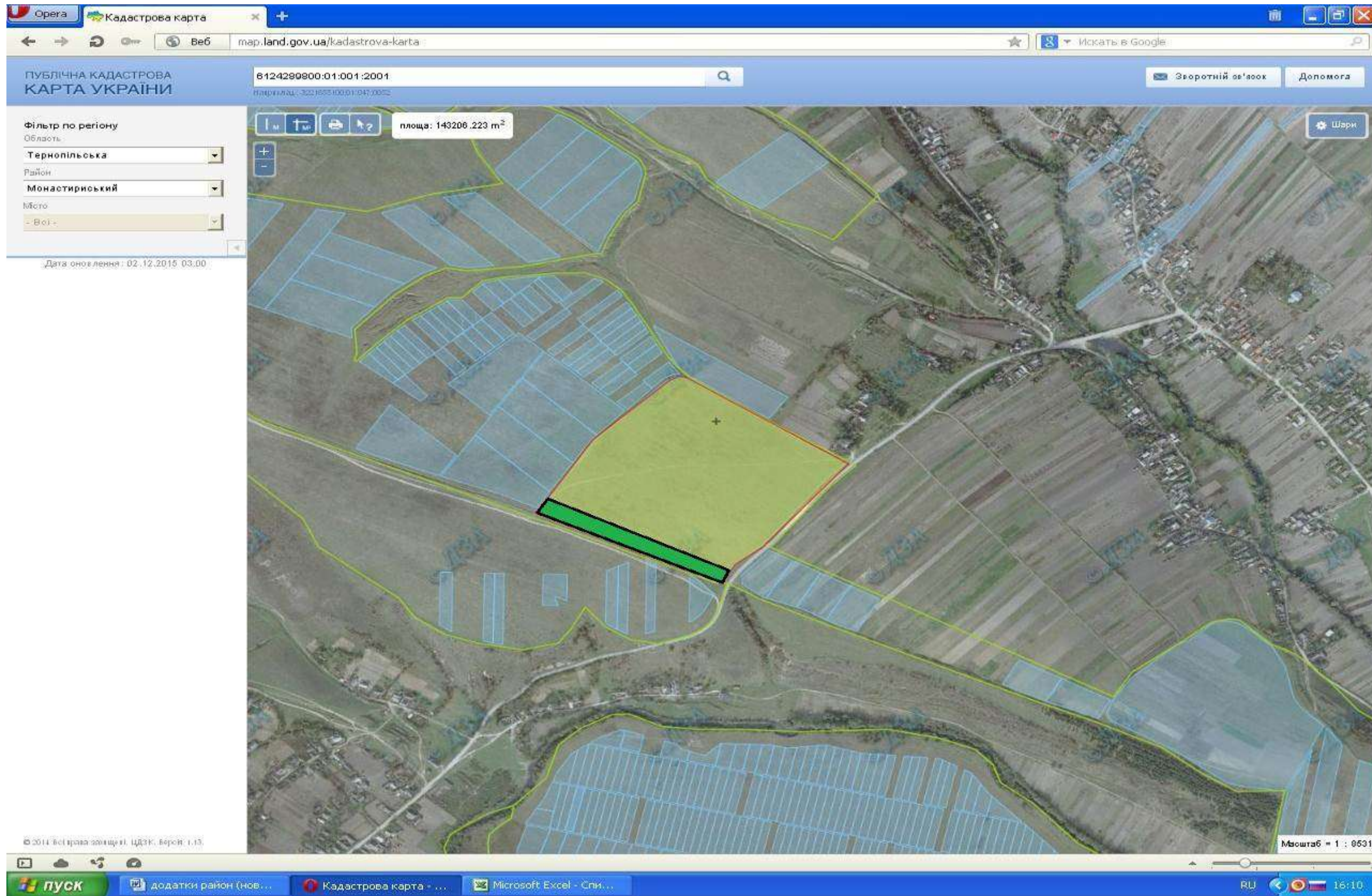
Тростянецька сільська рада (за межами населеного пункту)



 - місце розміщення земельної ділянки
Цільове призначення - для ведення особистого селянського господарства
Площа – 16,4004 га
Кадастровий номер 6124288000:01:001:2001

Яргорівська сільська рада Монастириського району

Яргорівська сільська рада (за межами населеного пункту)






- місце розміщення земельної ділянки
- надано дозвіл на розроблення проекту землеустрою щодо відведення у власність учаснику АТО (орієнтовна площа 2 га)
Цільове призначення - для ведення особистого селянського господарства
Площа – 14,0968 га
Кадастровий номер 6124289800:01:001:2001

Коропецька селищна рада Монастириського району

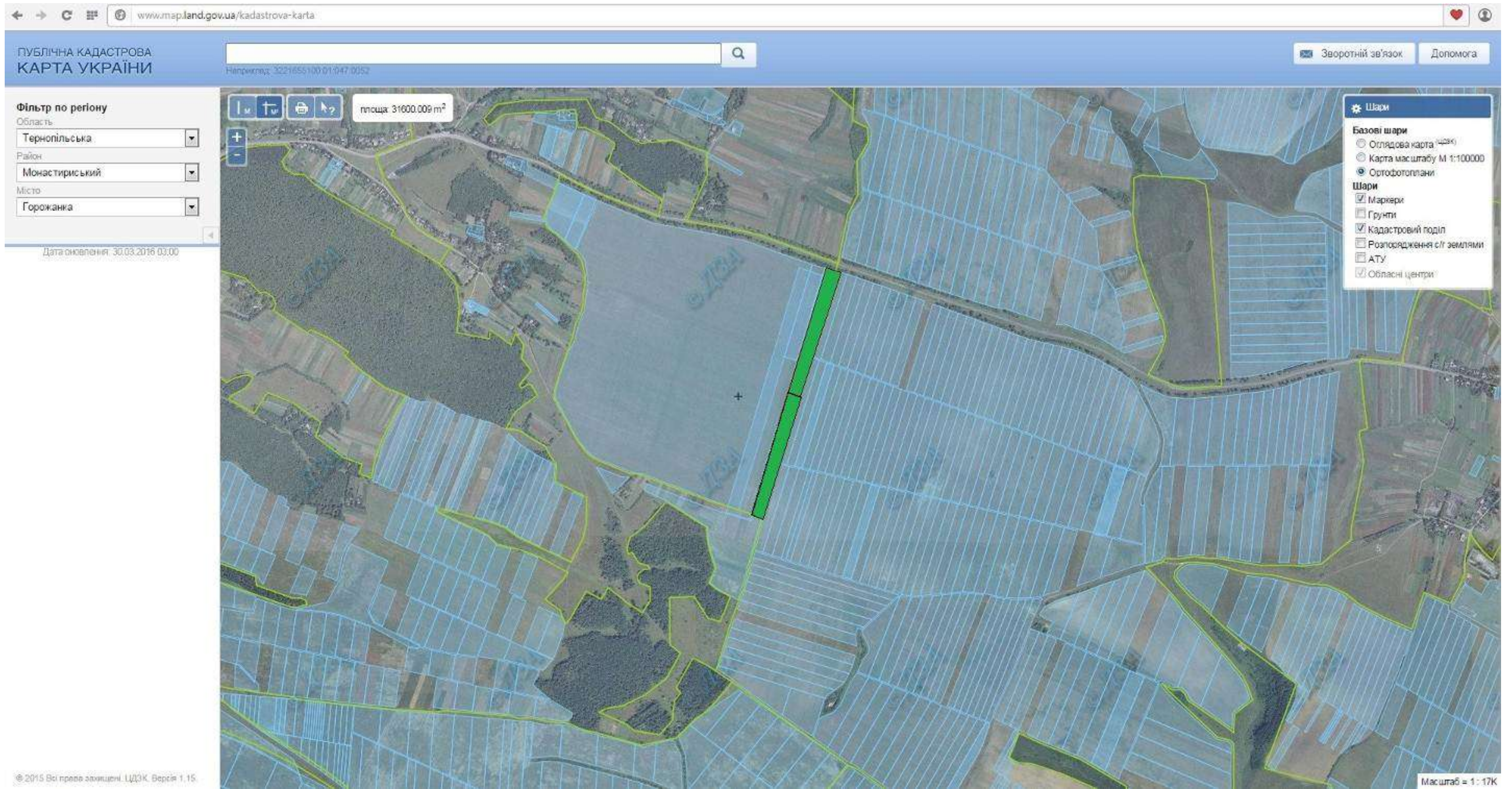
Коропецька селищна рада (за межами населеного пункту)



-  - місце розміщення земельної ділянки
 -  - надано дозвіл на розроблення проекту землеустрою щодо відведення у власність учасникам АТО (орієнтовна площа 4 га)
 -  - земельна ділянка, яка внесена до Державного земельного кадастру
- Цільове призначення - для ведення особистого селянського господарства
Площа – 4,9558 га

Горожанська сільська рада Монастириського району

Горожанська сільська рада (за межами населеного пункту)



■ - надано дозвіл на розроблення проекту землеустрою щодо відведення у власність учаснику АТО (орієнтовна площа 2 га)
Цільове призначення - для ведення особистого селянського господарства
Площа – 4 га

Горожанська сільська рада (за межами населеного пункту)

ПУБЛІЧНА КАДАСТРОВА КАРТА УКРАЇНИ

6124283200:01:001:3003

Наприклад: 3221655100:01:047:0052

Технічна підтримка | Зворотний зв'язок | Допомога

Фільтр по регіону

Область: Тернопільська

Район: Монастирський

Місто: - Всі -

Дата оновлення: 31.10.2016 03:00

Шари

Масштаб = 1 : 8531

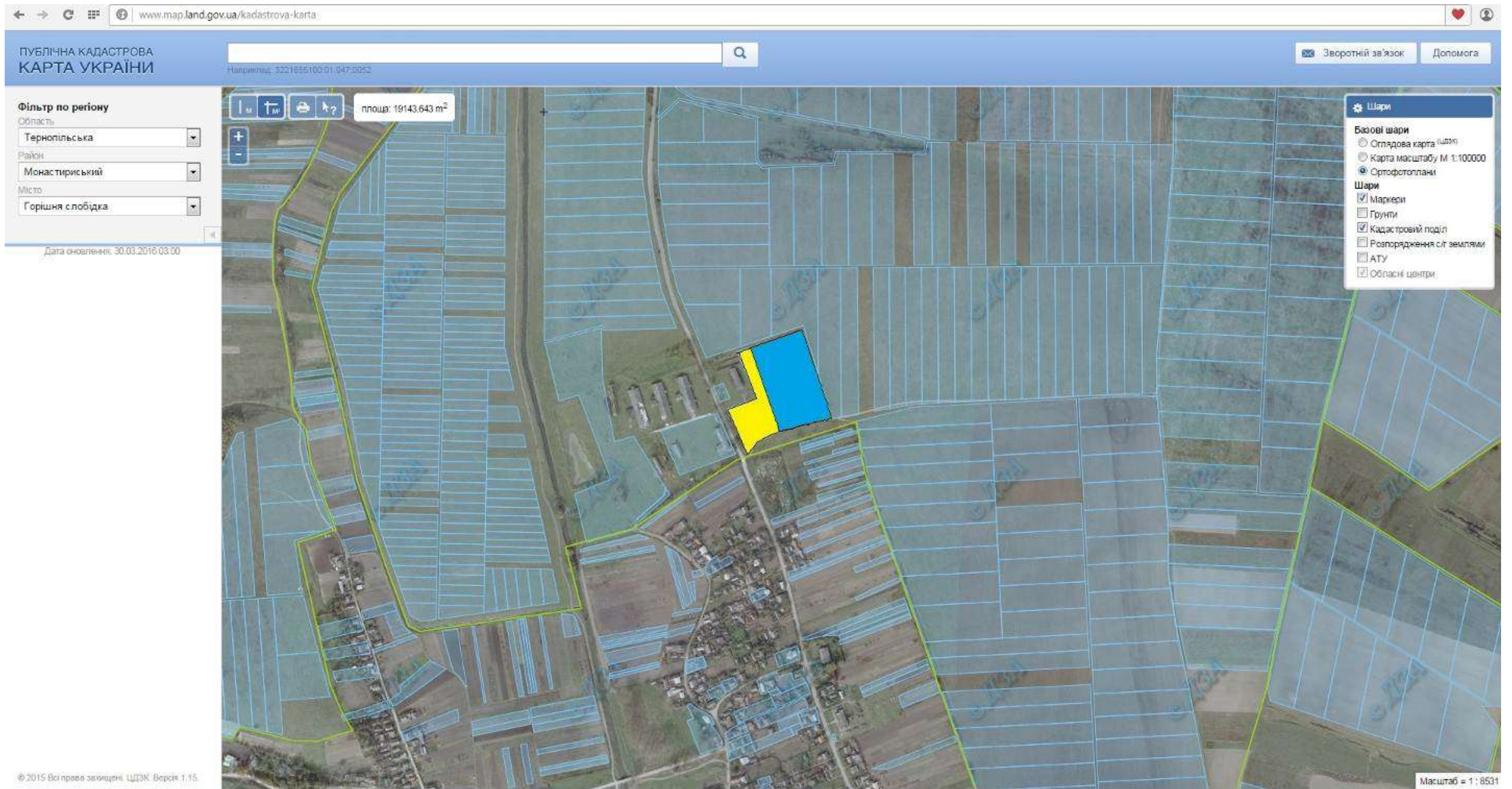
© 2016 Всі права захищені. ЦДЗК. Версія 1.17.



- місце розміщення земельної ділянки
 - надано дозвіл на розроблення проекту землеустрою щодо відведення у власність учасникам АТО (орієнтовна площа 2 га)
- Цільове призначення - для ведення особистого селянського господарства
Площа - 8 га

Горішньослобідська сільська рада Монастириського району

Горішньослобідська сільська рада (за межами населеного пункту)

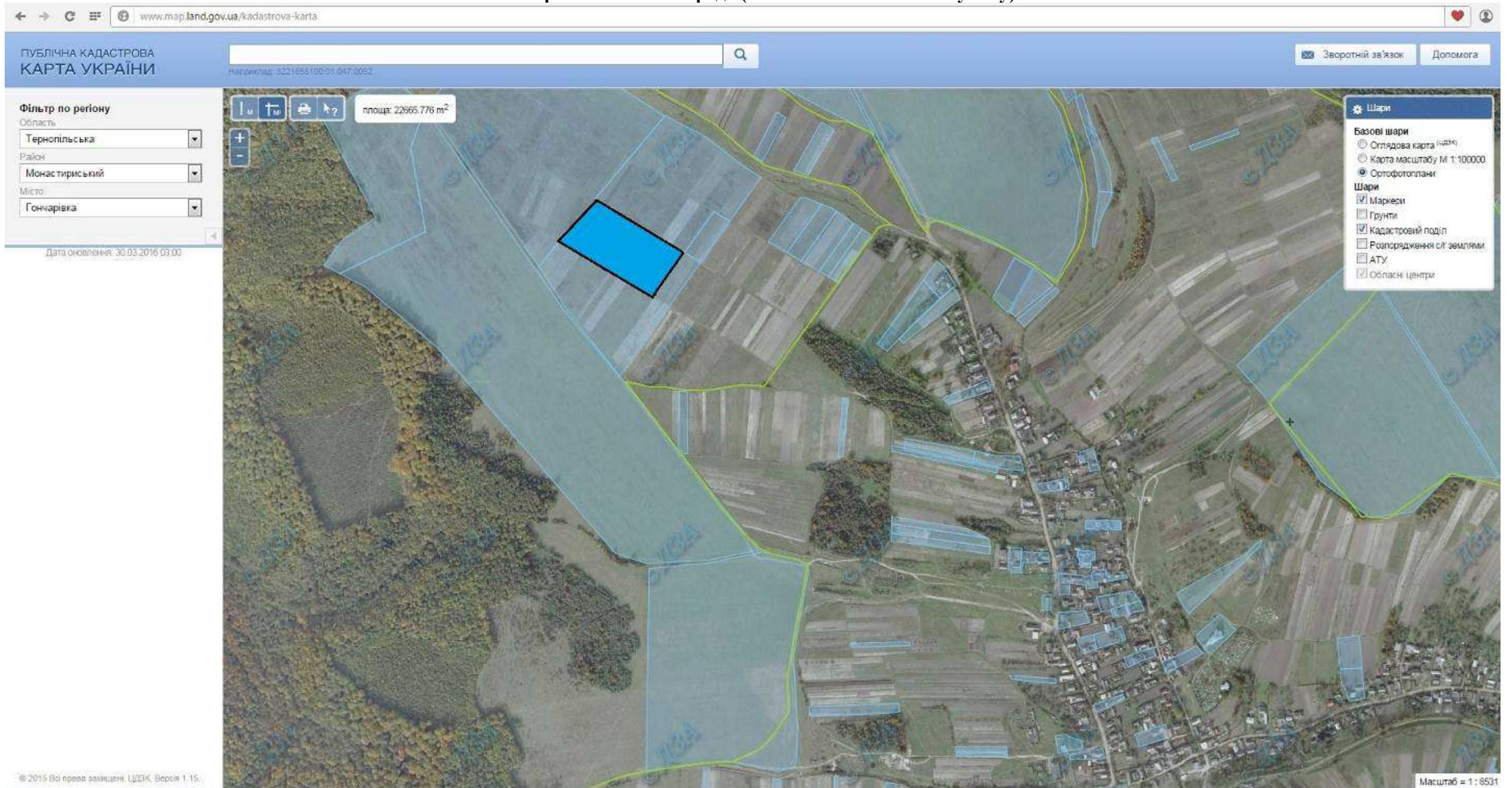


- місце розміщення земельної ділянки
- земельних ділянок, які внесено до Державного земельного кадастру (орієнтовна площа 2 га)

Цільове призначення - для ведення особистого селянського господарства
Площа – 2,8336 га

Гончарівська сільська рада Монастириського району

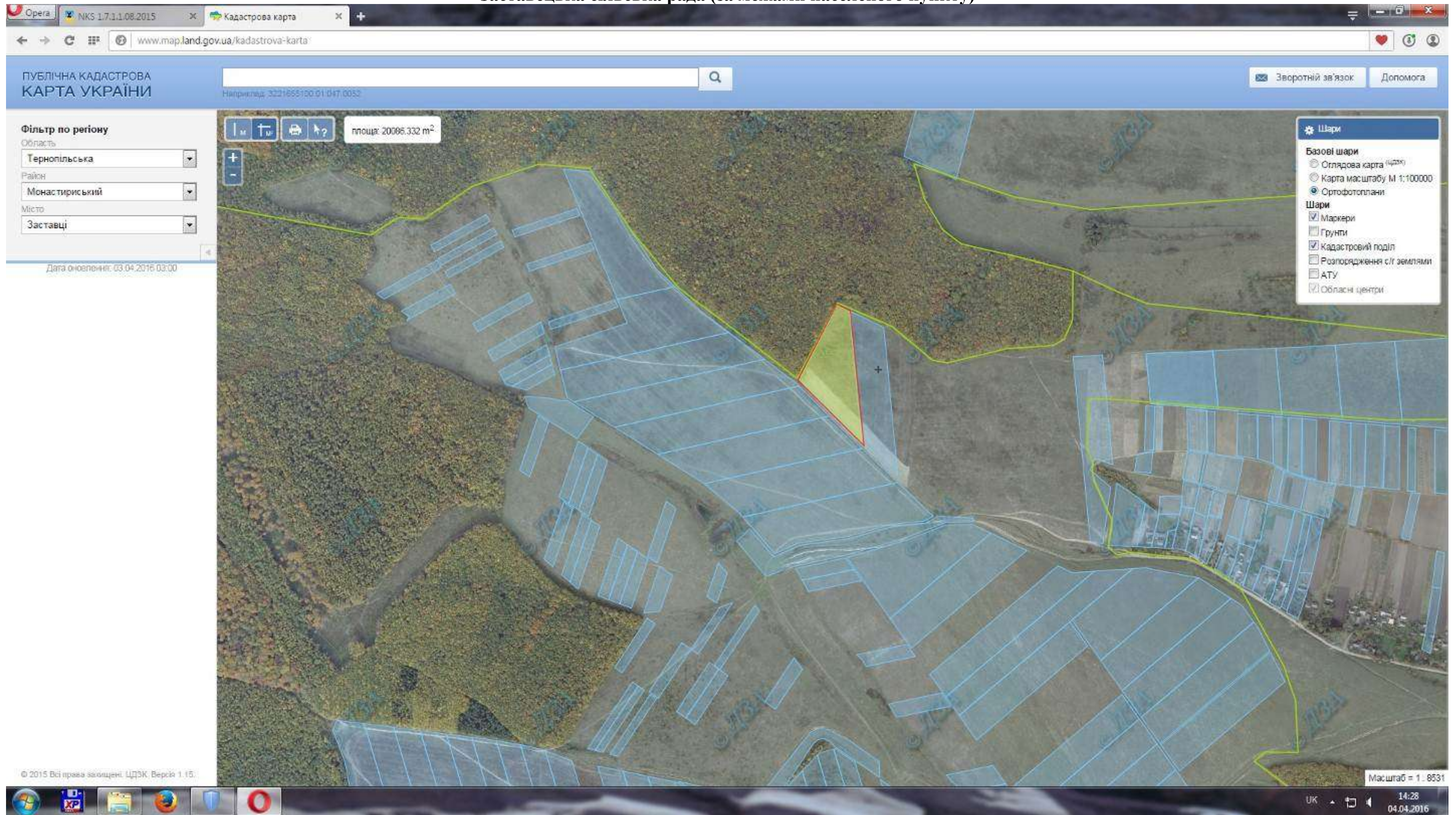
Гончарівська сільська рада (за межами населеного пункту)



■ - земельна ділянка, яка внесена до Державного земельного кадастру (орієнтовна площа 2 га)
Цільове призначення - для ведення особистого селянського господарства
Площа – 2 га

Заставецька сільська рада Монастириського району

Заставецька сільська рада (за межами населеного пункту)



- місце розміщення земельної ділянки
- Цільове призначення - для ведення особистого селянського господарства
Площа – 1,8413 га
Кадастровий номер 6124285300:01:001:2002

Заставецька сільська рада (за межами населеного пункту)



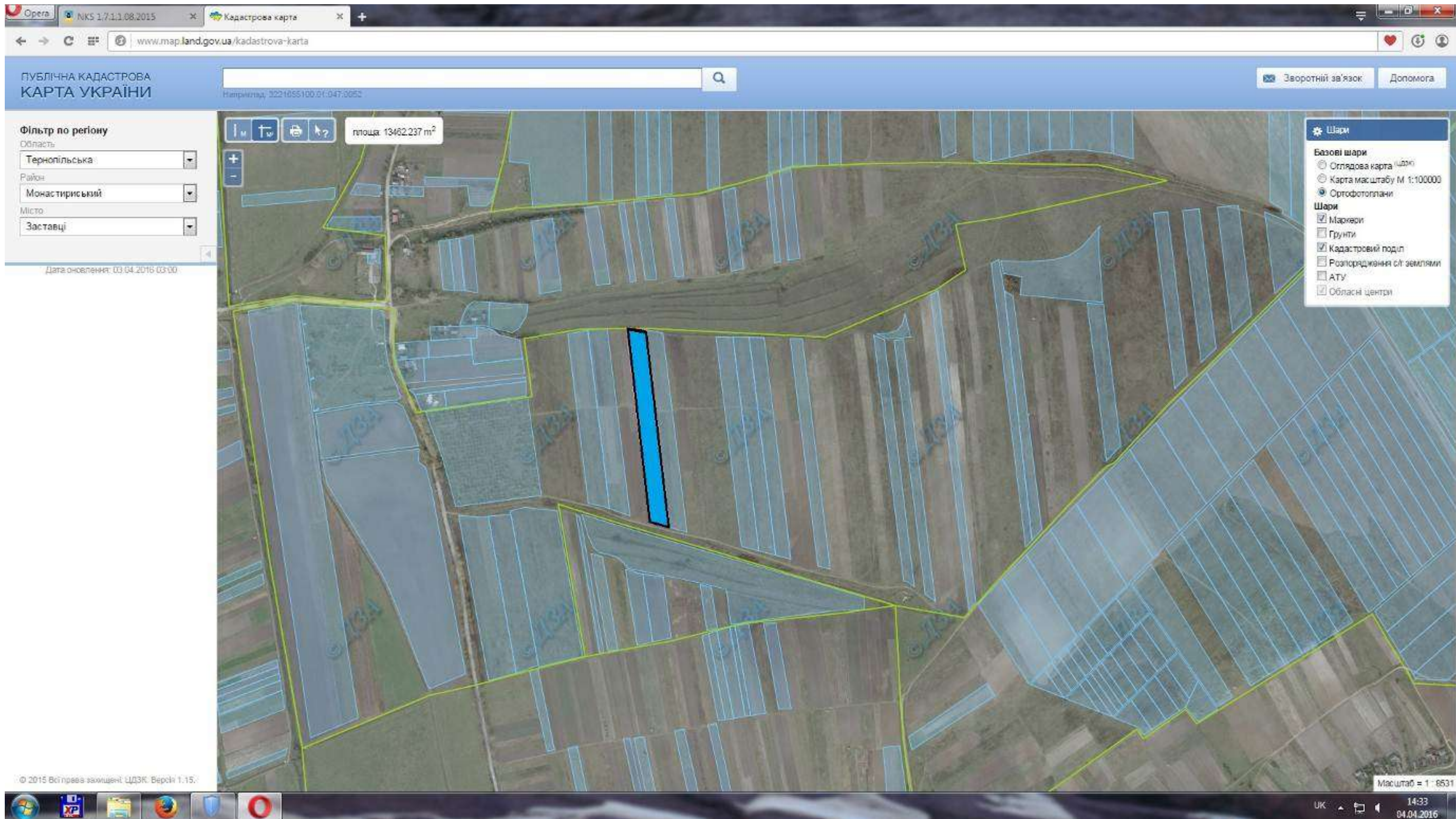
- земельна ділянка, яка внесена до Державного земельного кадастру (орієнтовна площа 1.95 га)

Цільове призначення - для ведення особистого селянського господарства

Площа – 1,9476 га

Кадастровий номер 6124285300:01:001:2003

Заставецька сільська рада (за межами населеного пункту)



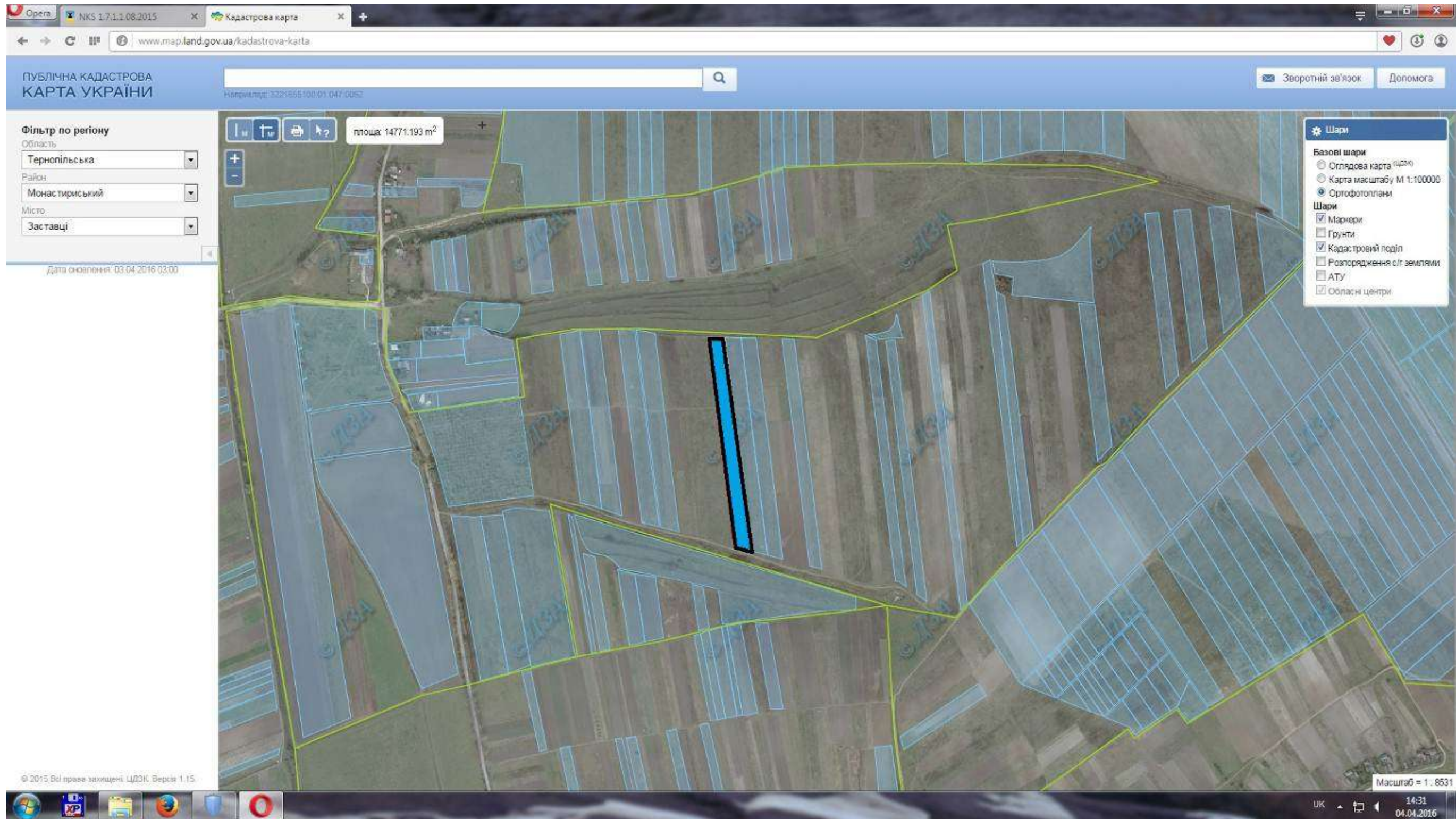
- земельна ділянка, яка внесена до Державного земельного кадастру (орієнтовна площа 1.39 га)

Цільове призначення - для ведення особистого селянського господарства

Площа – 1,3997 га

Кадастровий номер 6124285300:01:001:2004

Заставецька сільська рада (за межами населеного пункту)



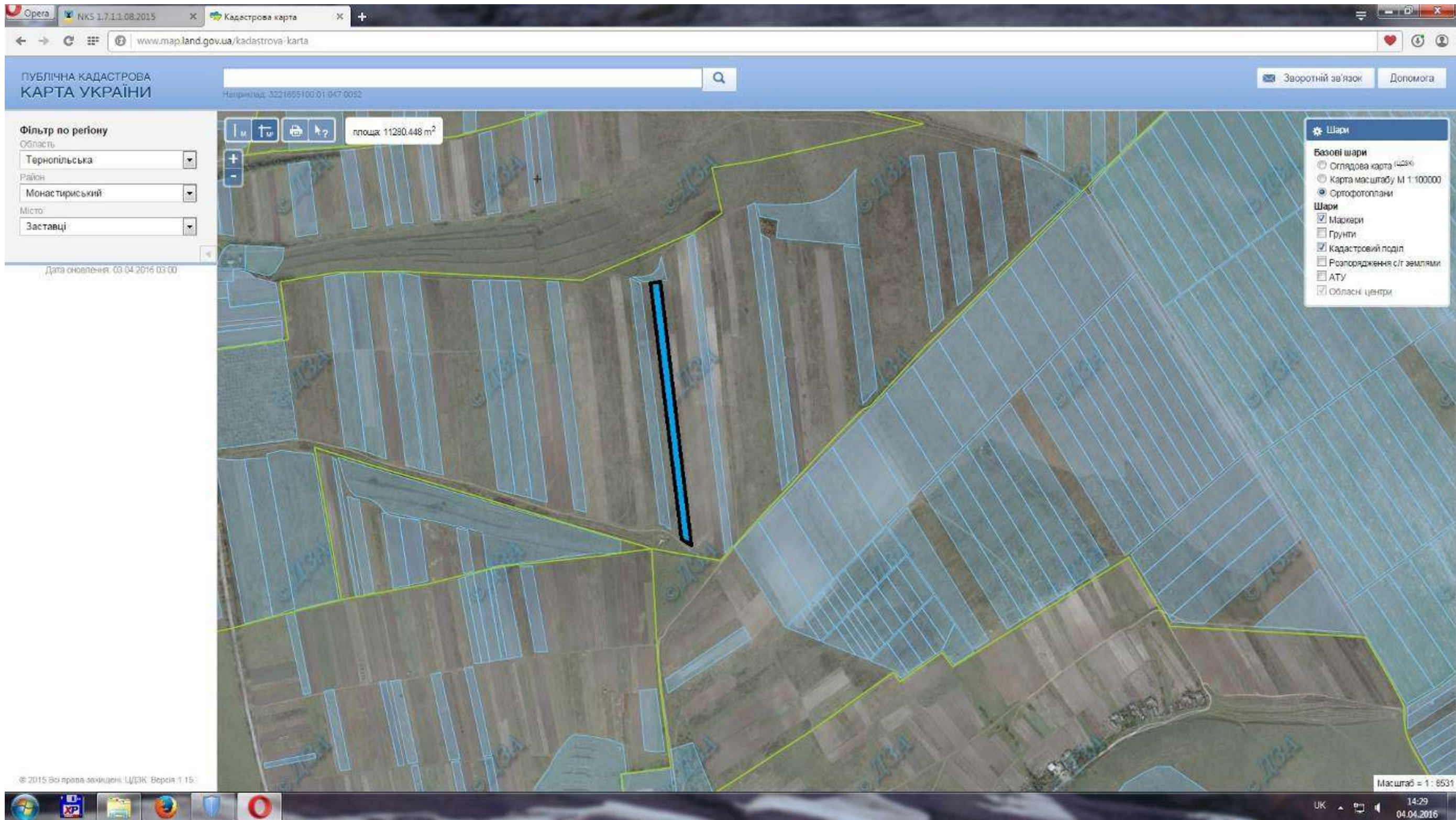
■ - земельна ділянка, яка внесена до Державного земельного кадастру (орієнтовна площа 1.51 га)

Цільове призначення - для ведення особистого селянського господарства

Площа – 1,5199 га

Кадастровий номер 6124285300:01:001:2005

Заставецька сільська рада (за межами населеного пункту)



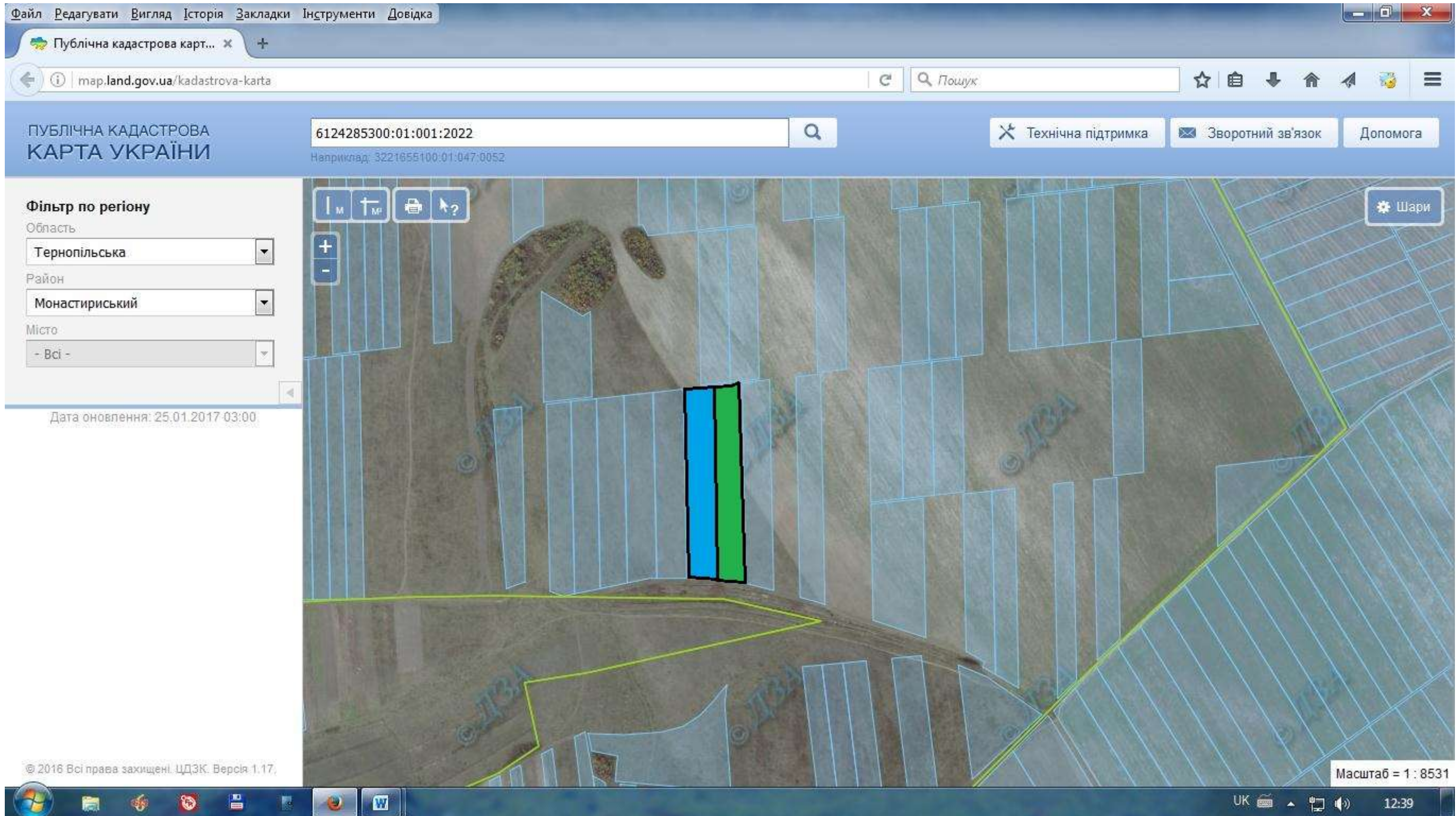
 - земельна ділянка, яка внесена до Державного земельного кадастру (орієнтовна площа 1.0341 га)



Цільове призначення - для ведення особистого селянського господарства

Площа – 1,0341 га

Кадастровий номер 6124285300:01:001:2006

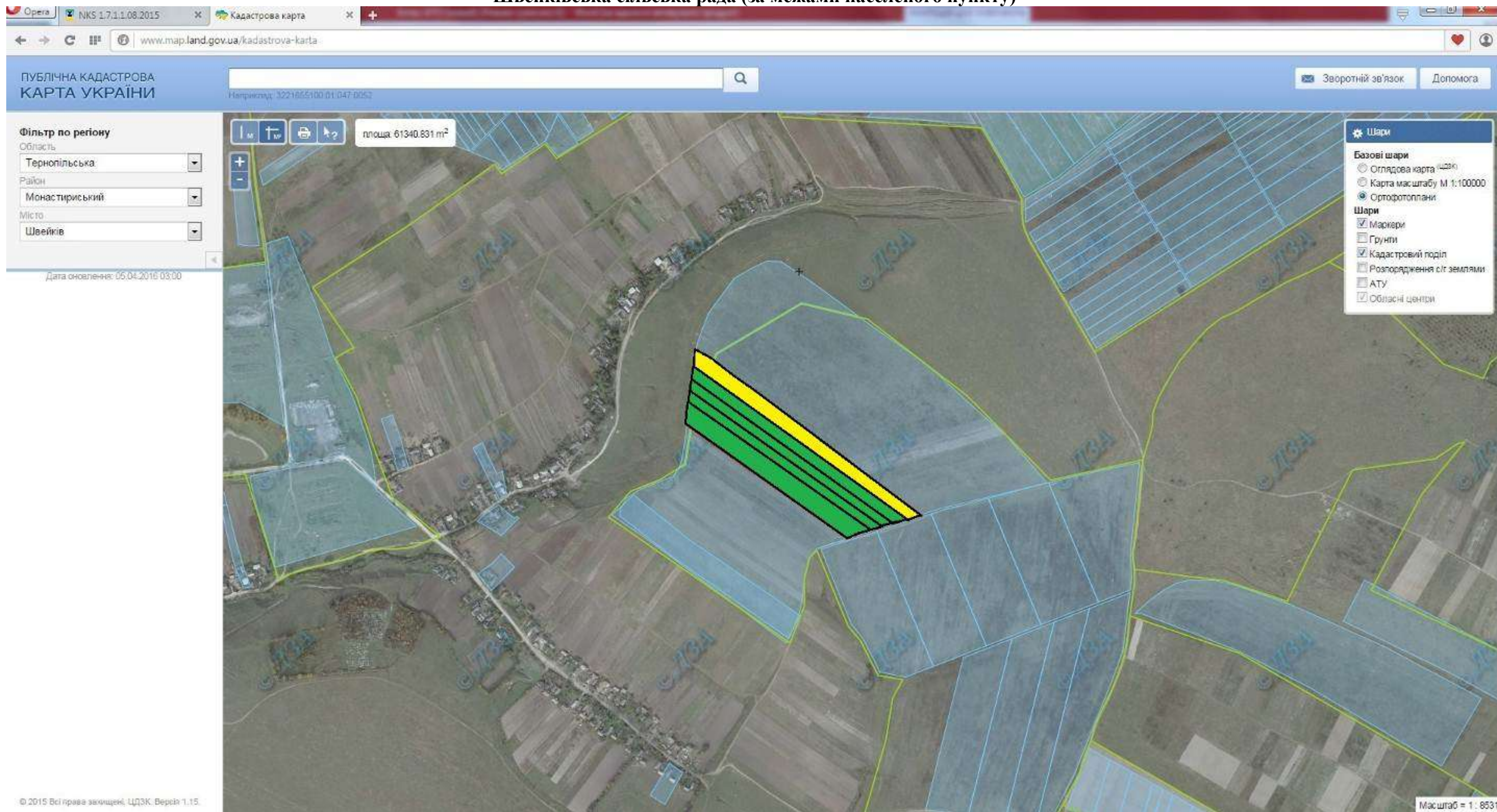
Заставецька сільська рада (за межами населеного пункту)




-  - надано дозвіл на розроблення проекту землеустрою щодо відведення у власність учаснику АТО (1.1621 га)
-  - земельна ділянка, яка внесена до Державного земельного кадастру (орієнтовна площа 1.15 га)
Цільове призначення - для ведення особистого селянського господарства
Площа – 2.3121 га

Швейківська сільська рада Монастириського району

Швейківська сільська рада (за межами населеного пункту)



 - надано дозвіл на розроблення проекту землеустрою щодо відведення у власність учасникам АТО

 - місце розміщення земельної ділянки
Цільове призначення - для ведення особистого селянського господарства
Площа – 6,0000 га