



ДЕРЖАВНА СЛУЖБА УКРАЇНИ З ПИТАНЬ ГЕОДЕЗІЇ, КАРТОГРАФІЇ ТА КАДАСТРУ

ГОЛОВНЕ УПРАВЛІННЯ ДЕРЖГЕОКАДАСТРУ У ТЕРНОПІЛЬСЬКІЙ ОБЛАСТІ

ВІДДІЛ ДЕРЖГЕОКАДАСТРУ У ЛАНОВЕЦЬКОМУ РАЙОНІ

## **АЛЬБОМ-АТЛАС**

**з резервування земельних ділянок для учасників антитерористичної операції на території**

**Лановецького району Тернопільської області**

**2018**

**Інформація стосовно забезпечення учасників антитерористичної операції земельними ділянками  
на території Лановецького району**

№ з/п	Назва адміністративно-територіальної одиниці (район, місто обласного значення)	Кількість учасників АТО	Загальна площа зарезервованих земельних ділянок, га	з них				Кількість учасників АТО, які звернулись із заявою/клопотанням про отримання земельної ділянки
				для будівництва і обслуговування жилого будинку, господарських будівель і споруд (присадибна ділянка)	для ведення садівництва	для індивідуального дачного будівництва	для ведення особистого селянського господарства	
1	2	3	4	5	6	7	8	9
	<b>Лановецький район</b>	<b>224</b>	<b>337,527</b>	<b>14</b>	<b>4,53</b>		<b>318,997</b>	<b>220</b>

**Лановецький район Тернопільської області**

**Інформація стосовно забезпечення учасників антитерористичної операції земельними ділянками  
на території Лановецького району**

№ з/п	Назва адміністративно-територіальної одиниці (сільська (селищна) рада, місто районного значення)	Кількість учасників АТО	Загальна площа зарезервованих земельних ділянок, га	з них				Кількість учасників АТО, які звернулись із заявою/клопотанням про отримання земельної ділянки
				для будівництва і обслуговування жилого будинку, господарських будівель і споруд (присадибна ділянка)	для ведення садівництва	для індивідуального дачного будівництва	для ведення особистого селянського господарства	
1	2	3	4	5	6	7	8	9
1	Бережанська	7	13,00				13,00	7
2	Білозірська	7	15,5				15,5	9
3	Борщівська	13	23,28				23,28	8
4	Борсуківська	22	3,80				3,80	17
5	Вербовецька	3	12,00				12,00	6
6	Вишгородоцька	7	5,0				5,0	3
7	Гриньківська	11	6,0				6	2
8	Лановецька	46	43,53	14	4,53		25,0	89
9	Лопушненська	7	5,5				5,5	
10	Молотківська	13	6,0				6,0	10
11	Юськовецька	6	22				22	11

12	Москалівська	6	8,97				8,97	7
13	Печірянська	2	8,6				8,6	
14	Верещаківська	6						1
15	Снігурівська	2						
16	Чайчинецька	5	8				8	
17	Загірцівська	7	23,00				23,00	
18	Якимівська	11	27				27	8
19	Ванжувівська	1	7				7	3
20	Буглівська	7	47				47	8
21	Іванковецька	6	22,17				22,17	12
22	В. Куськовецька	4	6,4				6,4	2
23	М.Білківська	1	4				4	1
24	Карначівська	8	7,41				7,41	9
25	Передмірська	4	6,3670				6,3670	4
26	Краснолуцька	6						
27	Влащинецька	6	6				6	3
<b>Усього по Лановецькому району</b>		<b>224</b>	<b>337,527</b>	<b>14</b>	<b>4,53</b>		<b>318,997</b>	<b>220</b>

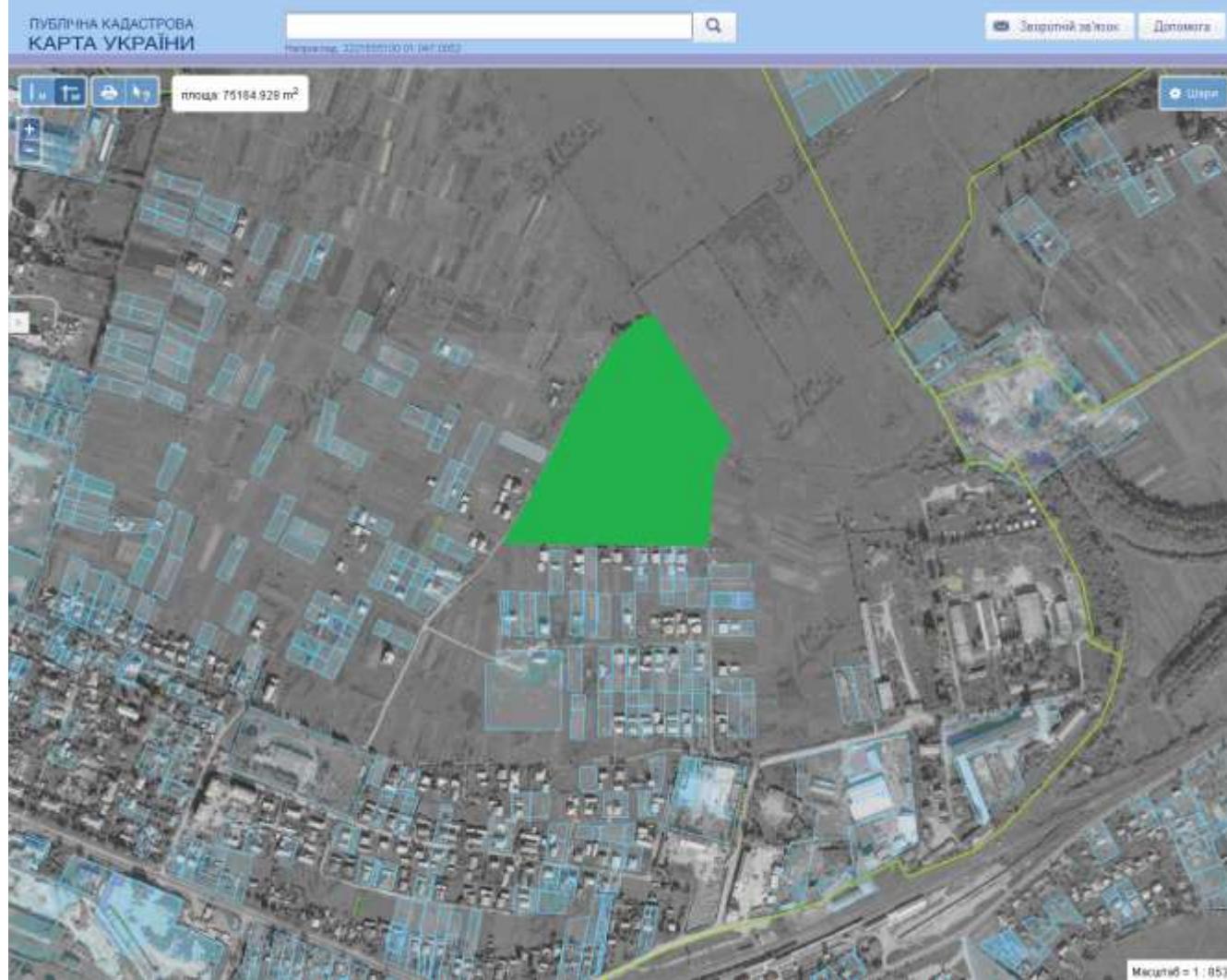
**Лановецька міська рада**

## м. Ланівці в межах населеного пункту на території Лановецької міської ради



Місце розміщення земельних ділянок  
Цільове призначення - для садівництва  
Орієнтовна площа – 2,0180 га(угіддя - рілля)  
Кадастровий номер -6123810100:02:004:0905

## м. Ланівці в межах населеного пункту на території Лановецької міської ради



- Місце розміщення земельних ділянок
- Цільове призначення - для будівництва та обслуговування житлового будинку  
Надано дозвіл на розроблення проекту землеустрою щодо відведення у власність учасникам АТО – 5.0 га.)

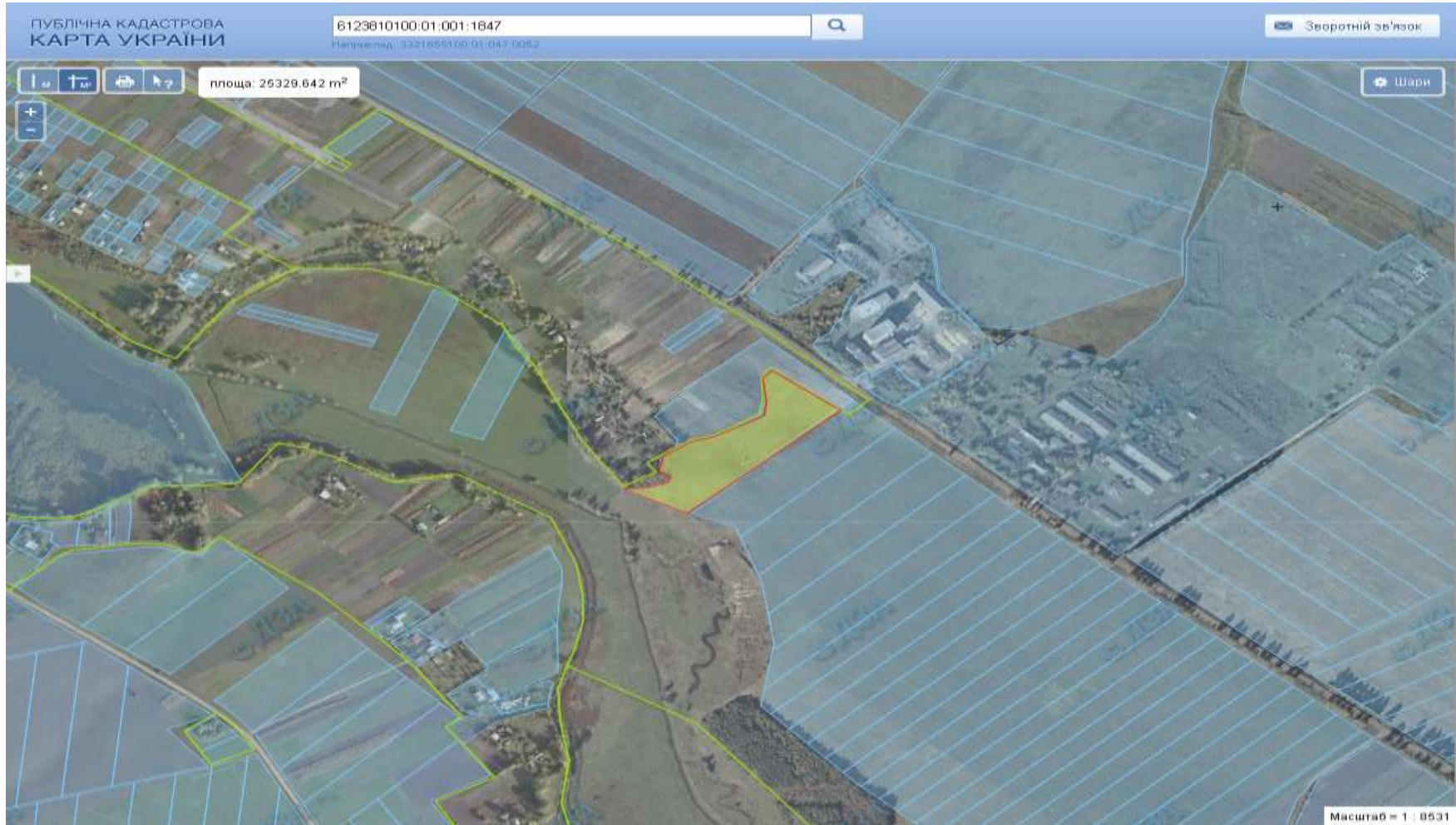


## с.Оришківці в межах населеного пункту на території Лановецької міської ради



Місце розміщення земельних ділянок  
Цільове призначення - для будівництва та обслуговування житлового будинку  
Орієнтовна площа – 7,0000 га(угіддя - рілля)

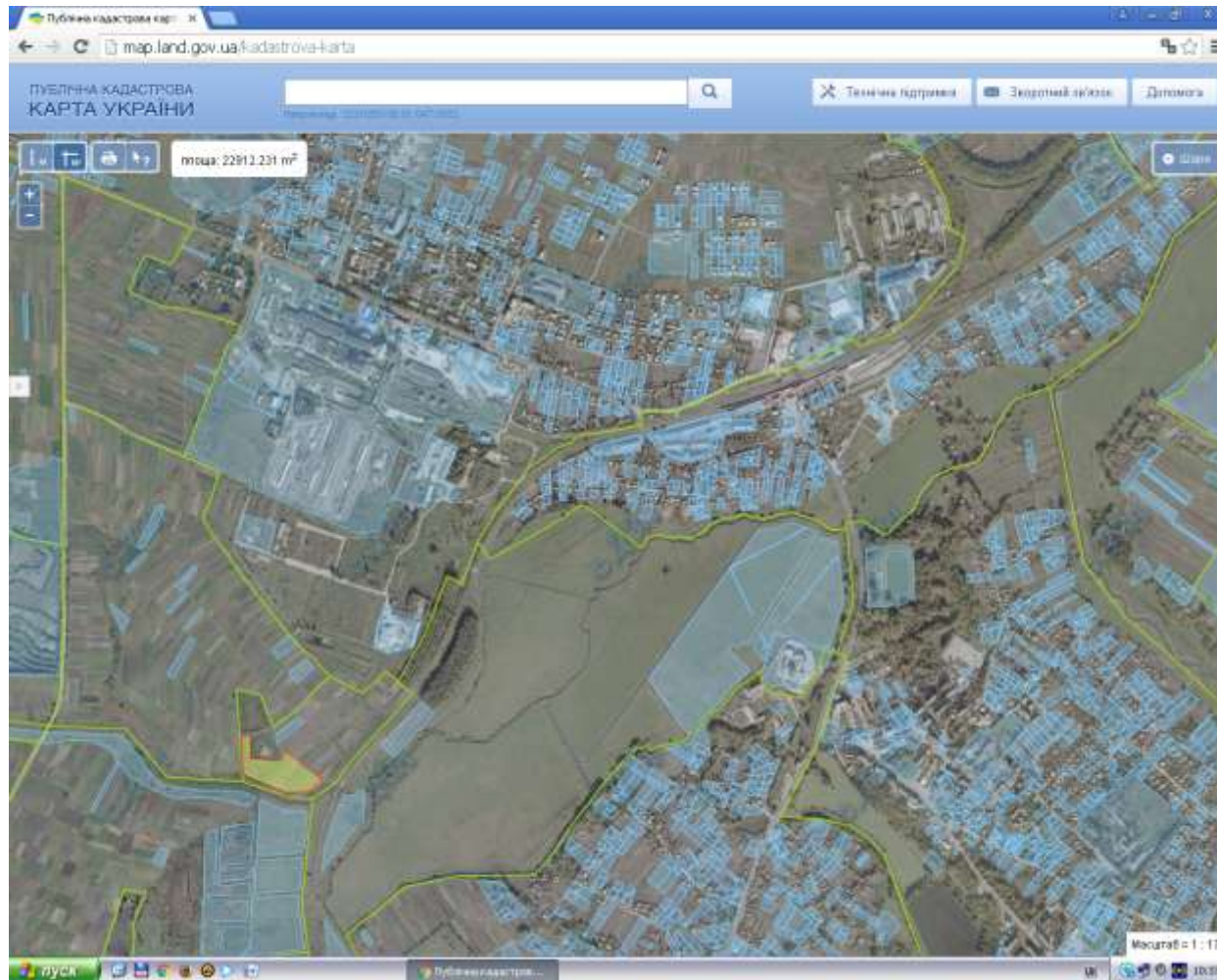
## м. Ланівці за межами населеного пункту на території Лановецької міської ради



Місце розміщення земельних ділянок  
Цільове призначення - для садівництва  
Орієнтовна площа – 2,53 га(угіддя - рілля)  
Кадастровий номер -6123810100:01:001:1847



## м.Ланівці, за межами населеного пункту Лановецької міської ради

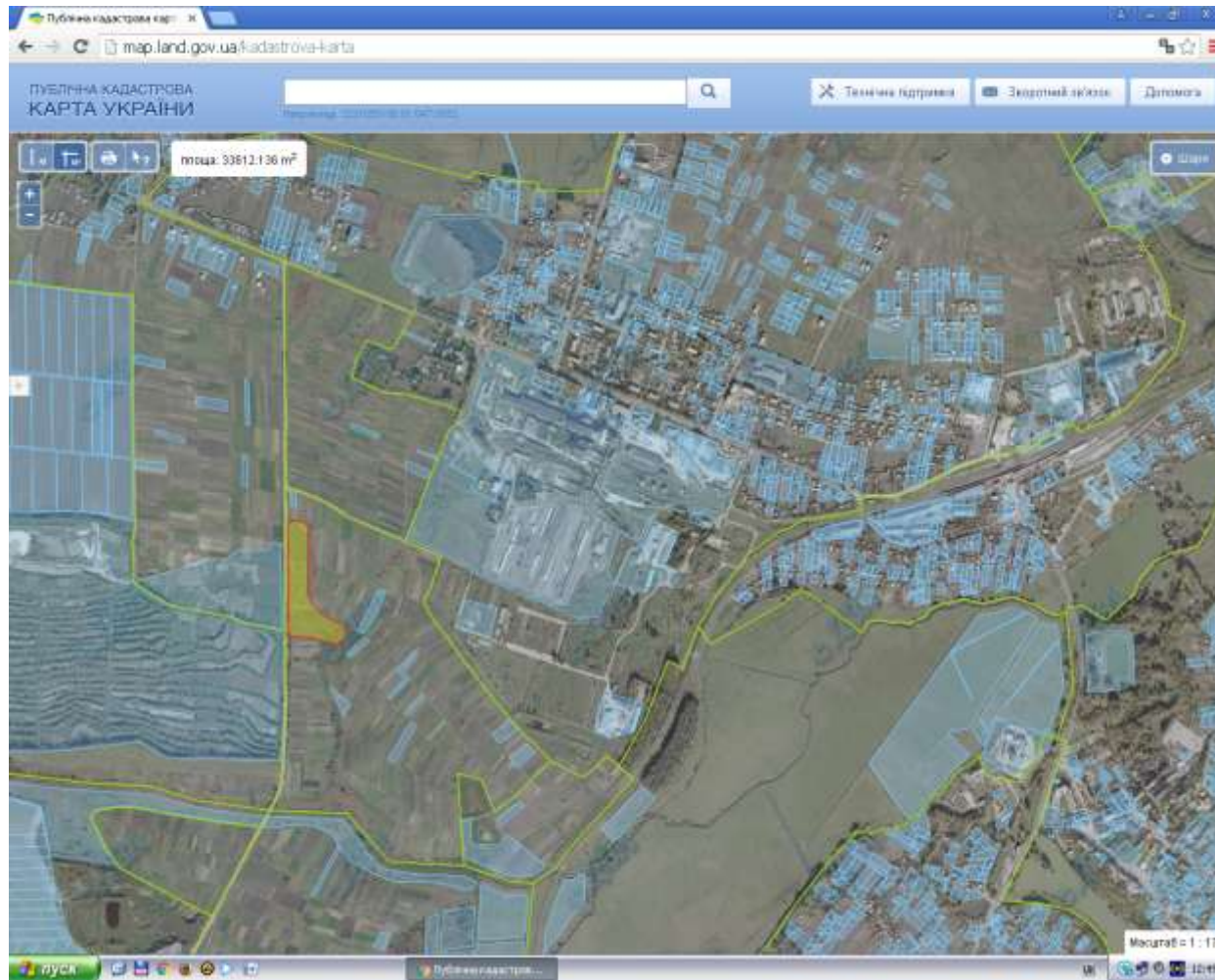


Місце розміщення земельних ділянок

Цільове призначення - для ведення особистого селянського господарства

Орієнтовна площа – 2,0000 га(угіддя - рілля)

## м.Ланівці, за межами населеного пункту Лановецької міської ради



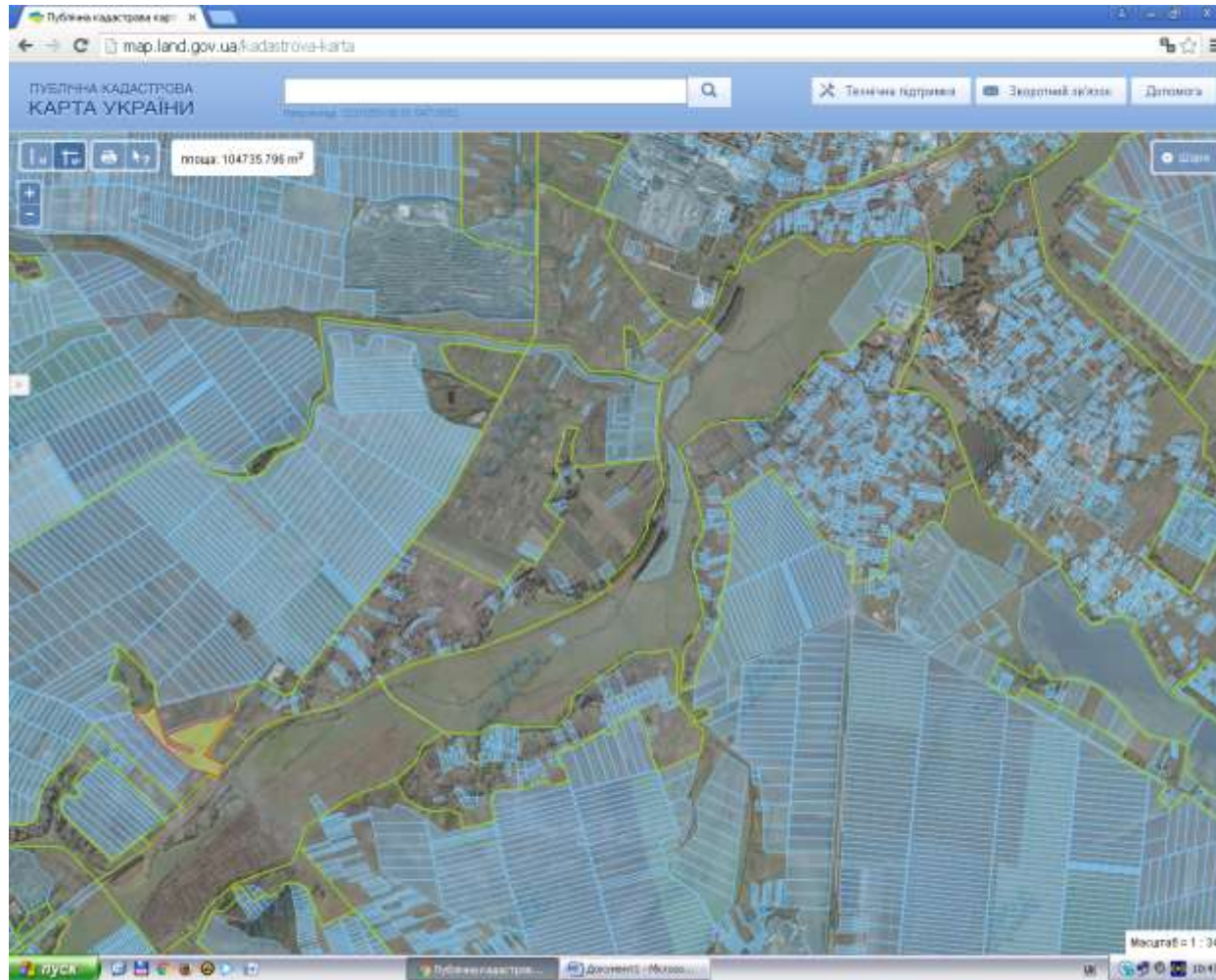
Місце розміщення земельних ділянок

Цільове призначення - для ведення особистого селянського господарства

Орієнтовна площа – 3,0000 га(угіддя - рілля)

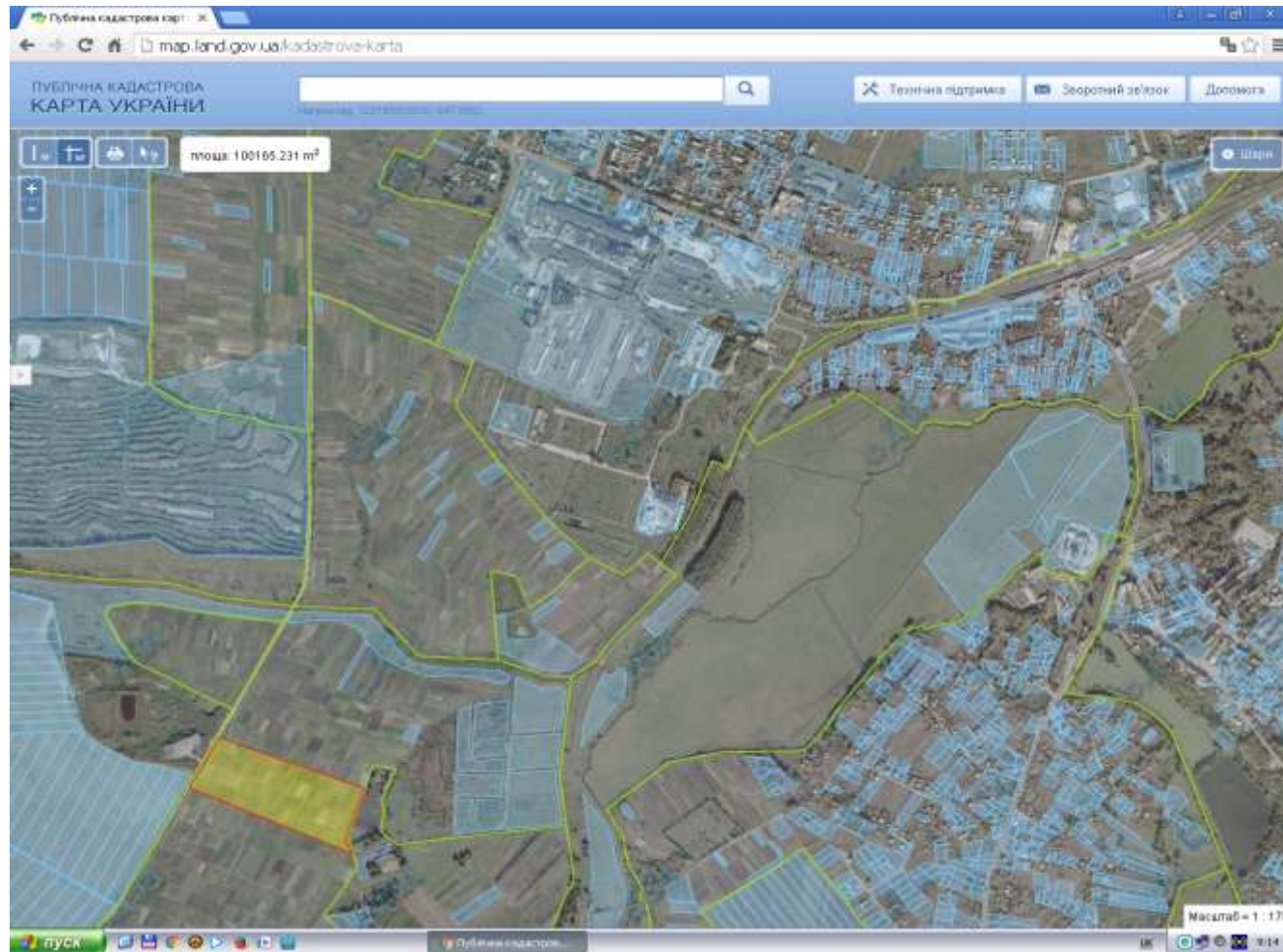


## с.Малі Куськівці, за межами населеного пункту Лановецької міської ради



Місце розміщення земельних ділянок  
Цільове призначення - для ведення особистого селянського господарства  
Орієнтовна площа – 10,000 га(угіддя - рілля)

## с.Малі Кусківці, за межами населеного пункту Лановецької міської ради

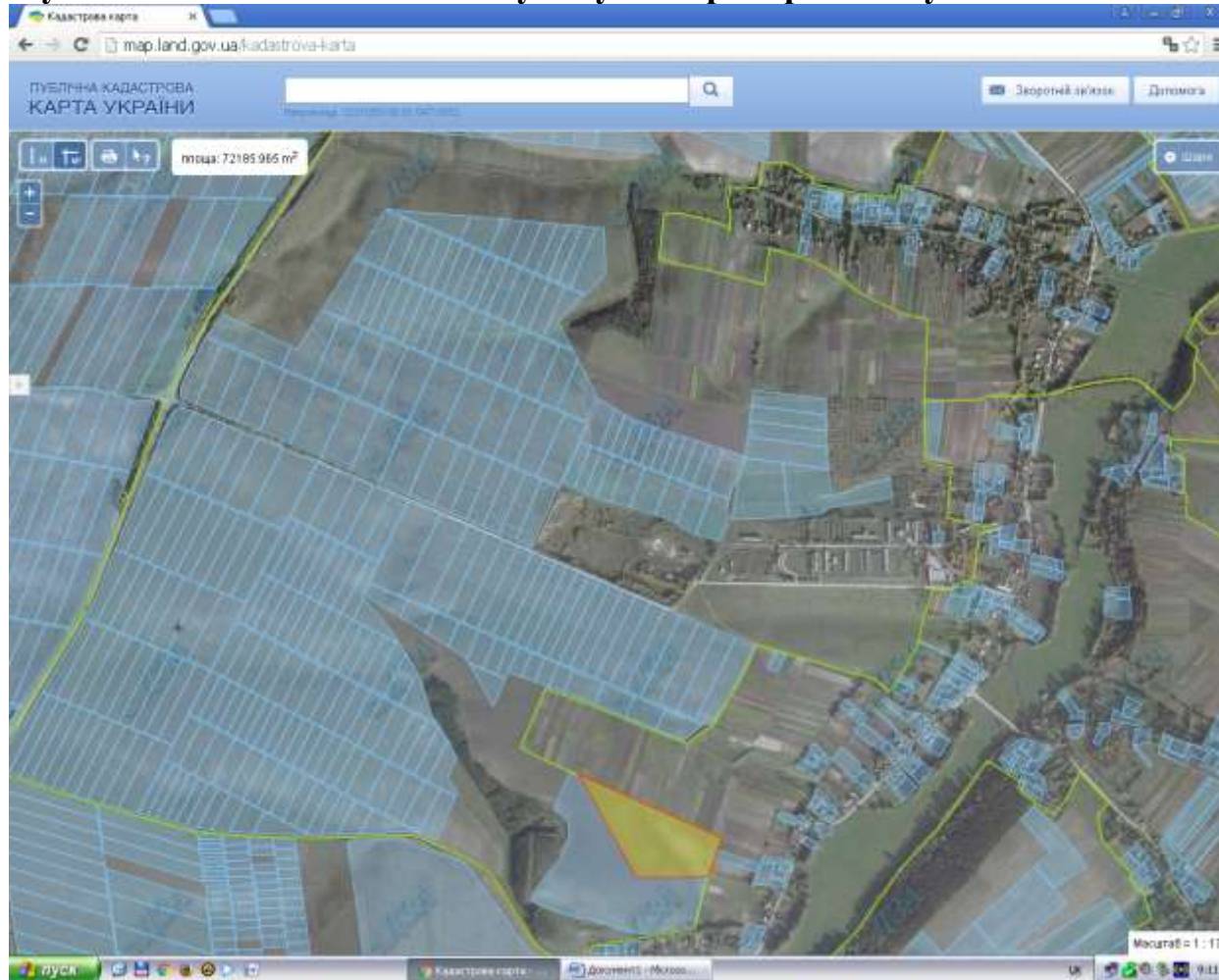


Місце розміщення земельних ділянок  
Цільове призначення - для ведення особистого селянського господарства  
Орієнтовна площа – 10,000 га(угіддя - рілля)

**Ванжувівська сільська рада**



### с. Ванжулів за межами населеного пункту на території Ванжулівської сільської ради

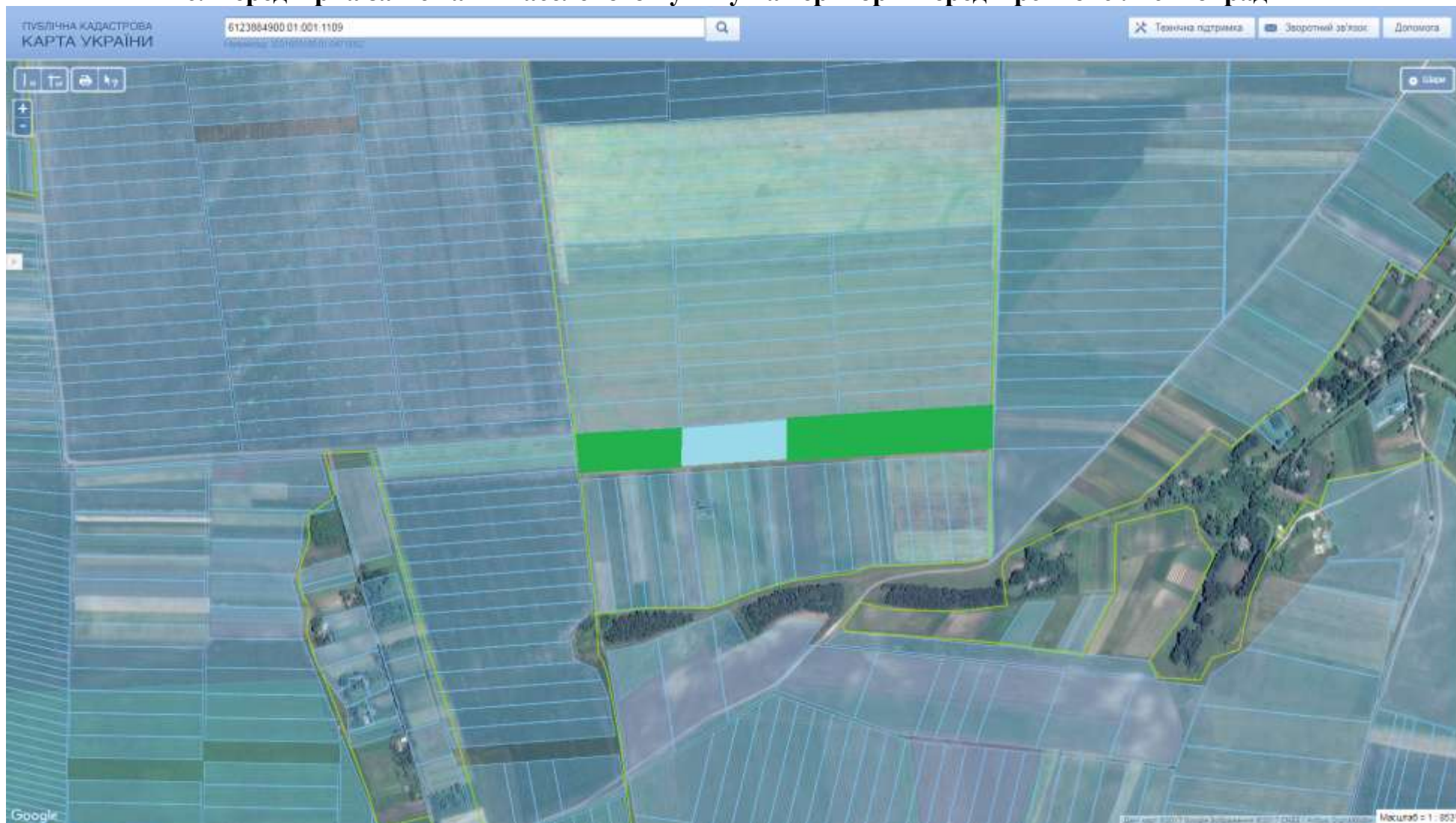


Місце розміщення земельних ділянок  
Цільове призначення - для ведення особистого селянського господарства  
Орієнтовна площа – 7,0000 га (угіддя - пасовища)



**Передмірська сільська рада**

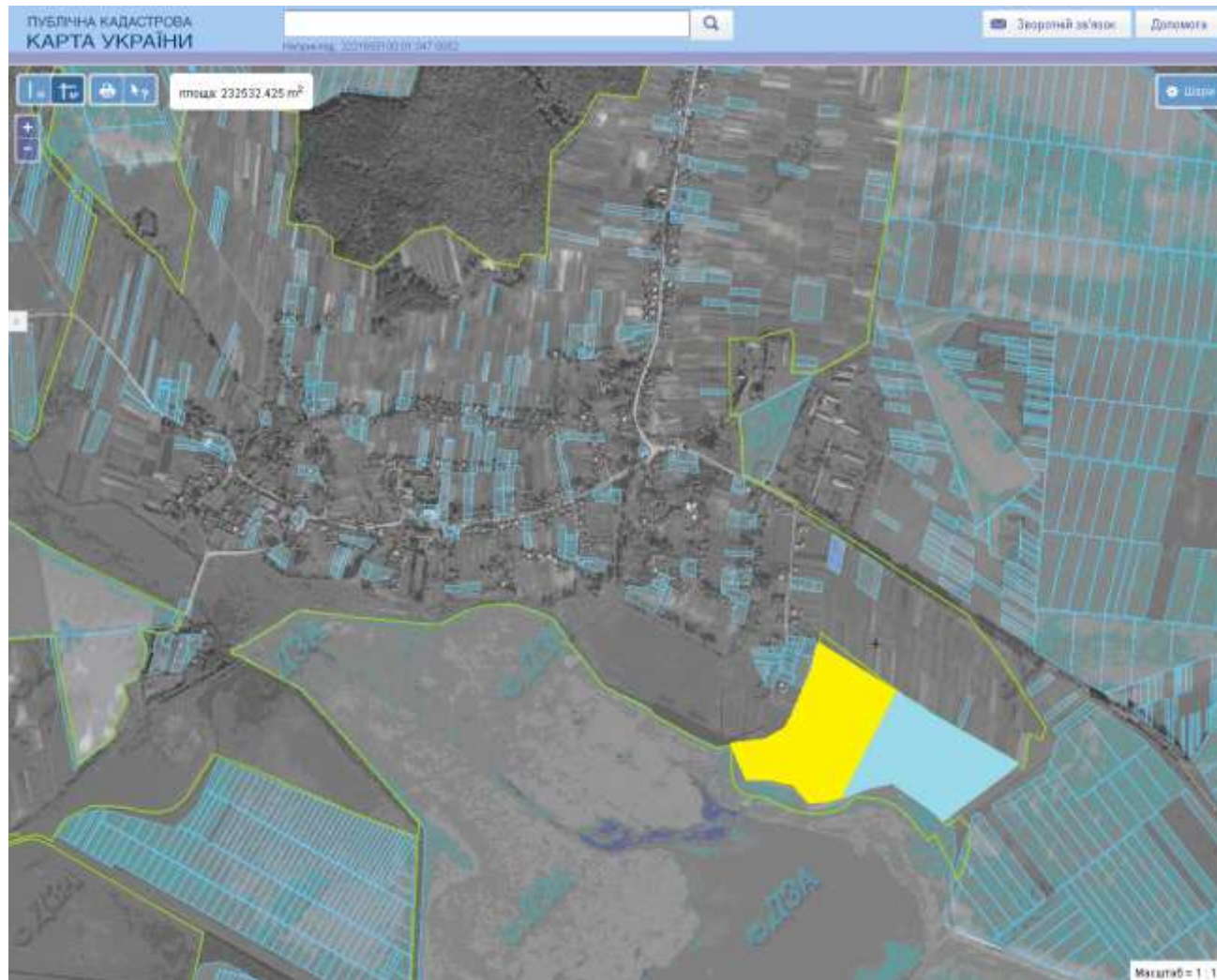
### с. Передмірка за межами населеного пункту на території Передмірської сільської ради



- Місце розміщення земельних ділянок
- Надано дозвіл на розроблення проекту землеустрою щодо відведення у власність учасника АТО – 3,1766 га.)
- Земельні ділянки, які внесено до Державного земельного кадастру площею та надано у власність 3.1834 га  
Цільове призначення - для ведення особистого селянського господарства

**Борщівська сільська рада**

### с. Борщівка за межами населеного пункту на території Борщівської сільської ради

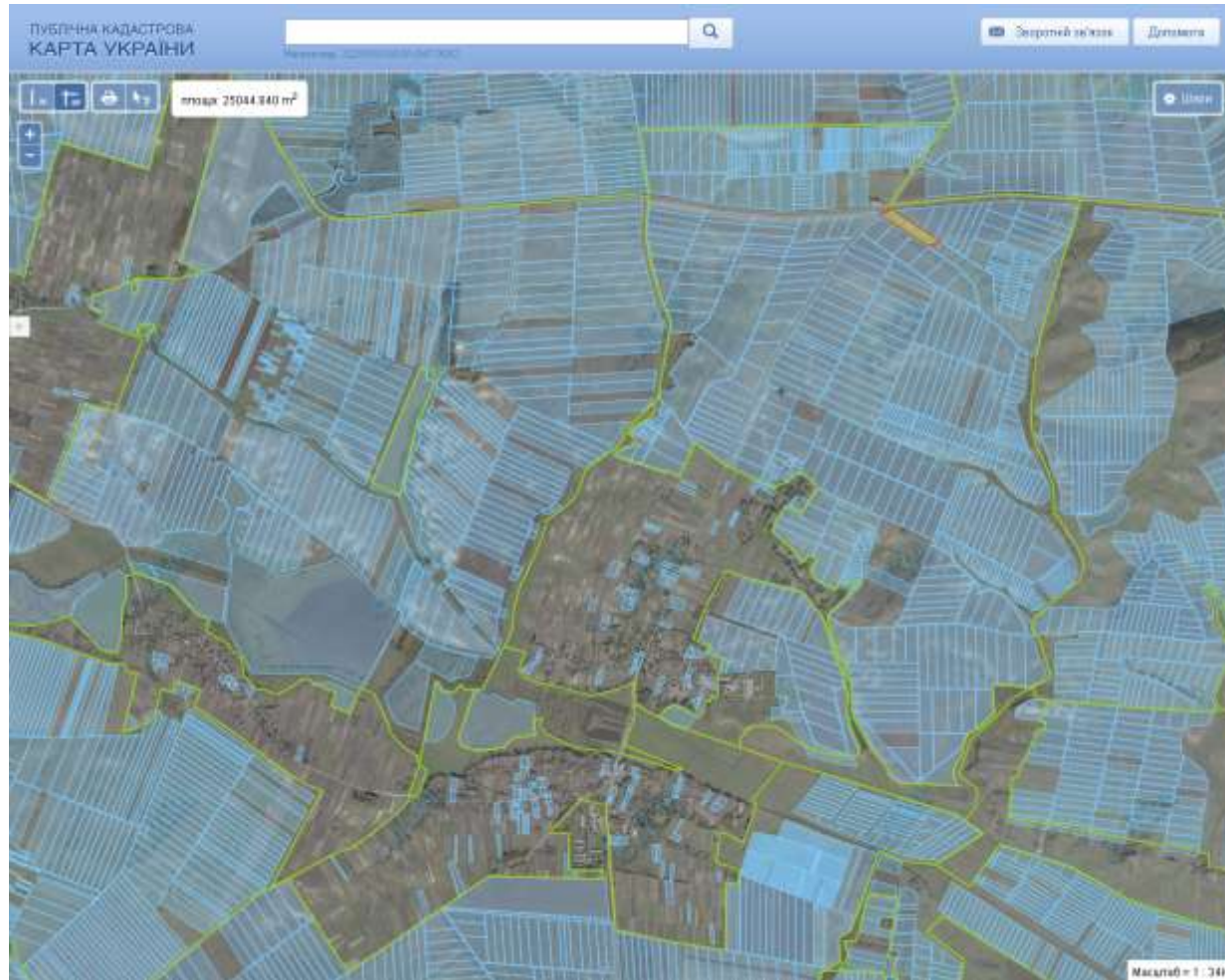


- Місце розміщення земельних ділянок
  - Земельні ділянки, які внесено до Державного земельного кадастру та надано у власність учасникам АТО площею - 4.0000 га
- Цільове призначення - для ведення особистого селянського господарства  
Орієнтовна площа – 23,28 га (угіддя - рілля)

**Якимівська сільська рада**

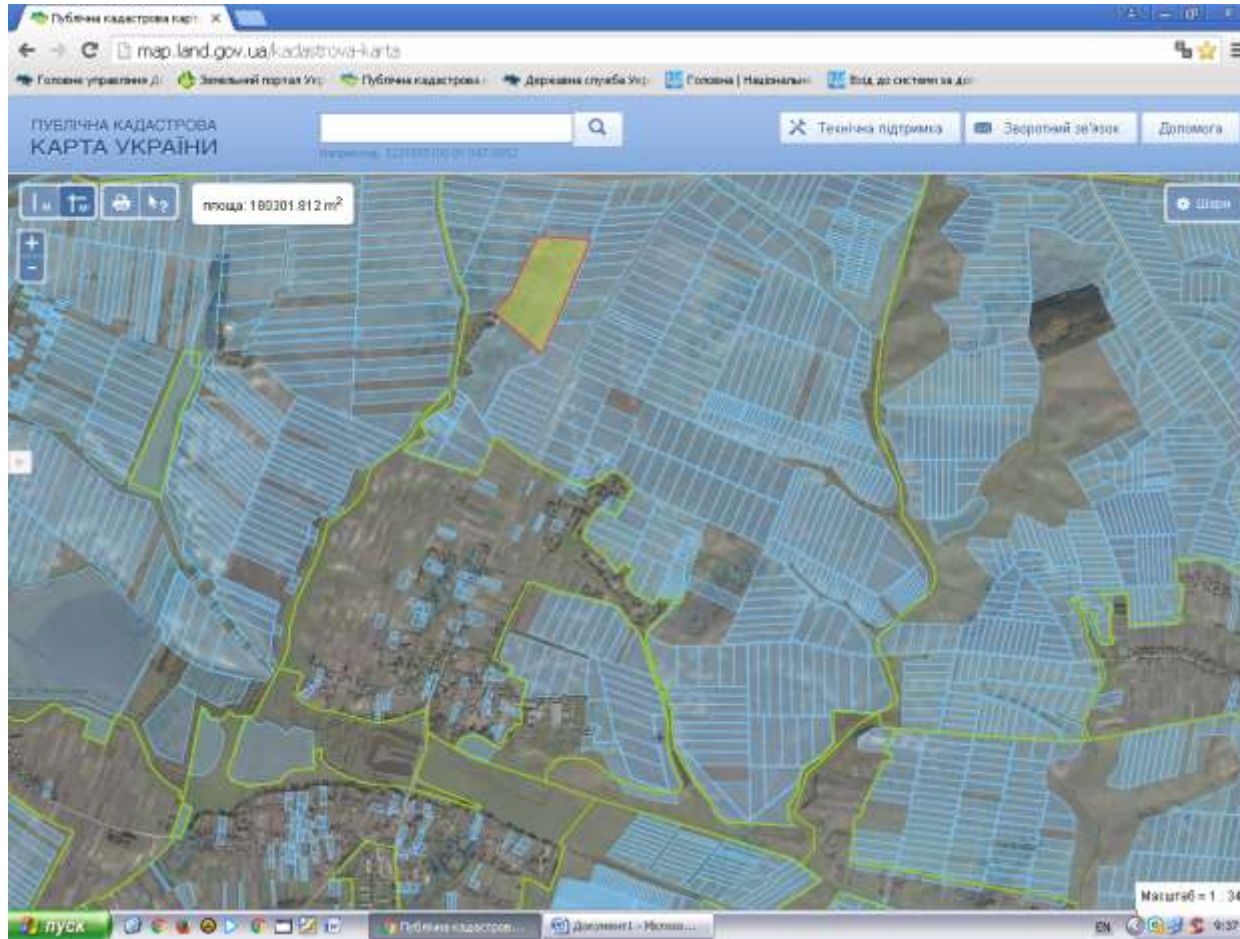


## с.Якимівці за межами населеного пункту на території Якимівської сільської ради



Місце розміщення земельних ділянок  
Цільове призначення - для ведення особистого селянського господарства  
Орієнтовна площа – 2,5000 га (угіддя – пасовище)

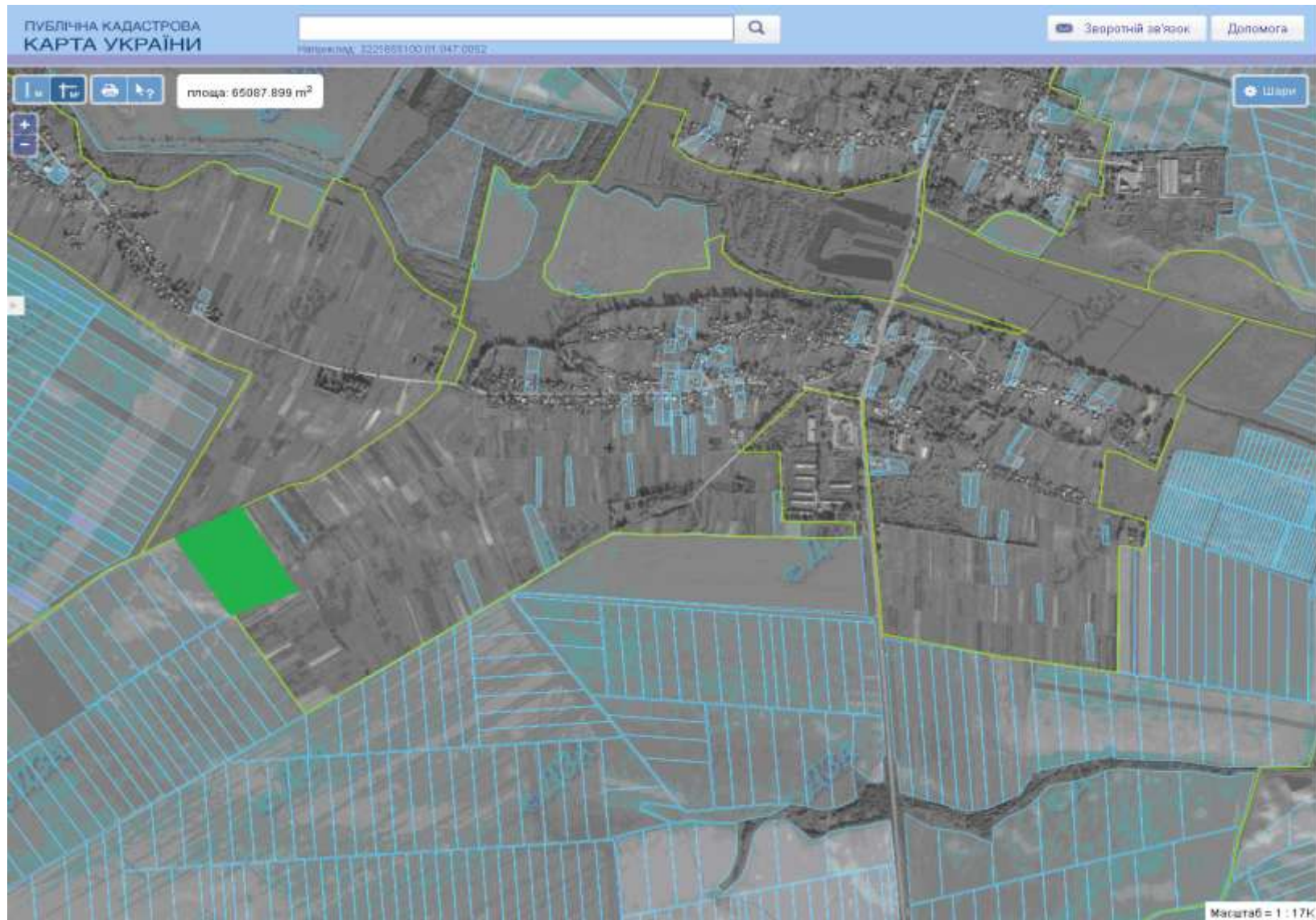
## с.Якимівці за межами населеного пункту на території Якимівської сільської ради



- Місце розміщення земельних ділянок
- Цільове призначення - для ведення особистого селянського господарства
- Орієнтовна площа – 18,0000 га (угіддя - рілля)



## с.Татаринці в межах населеного пункту на території Якимівської сільської ради



Місце розміщення земельних ділянок

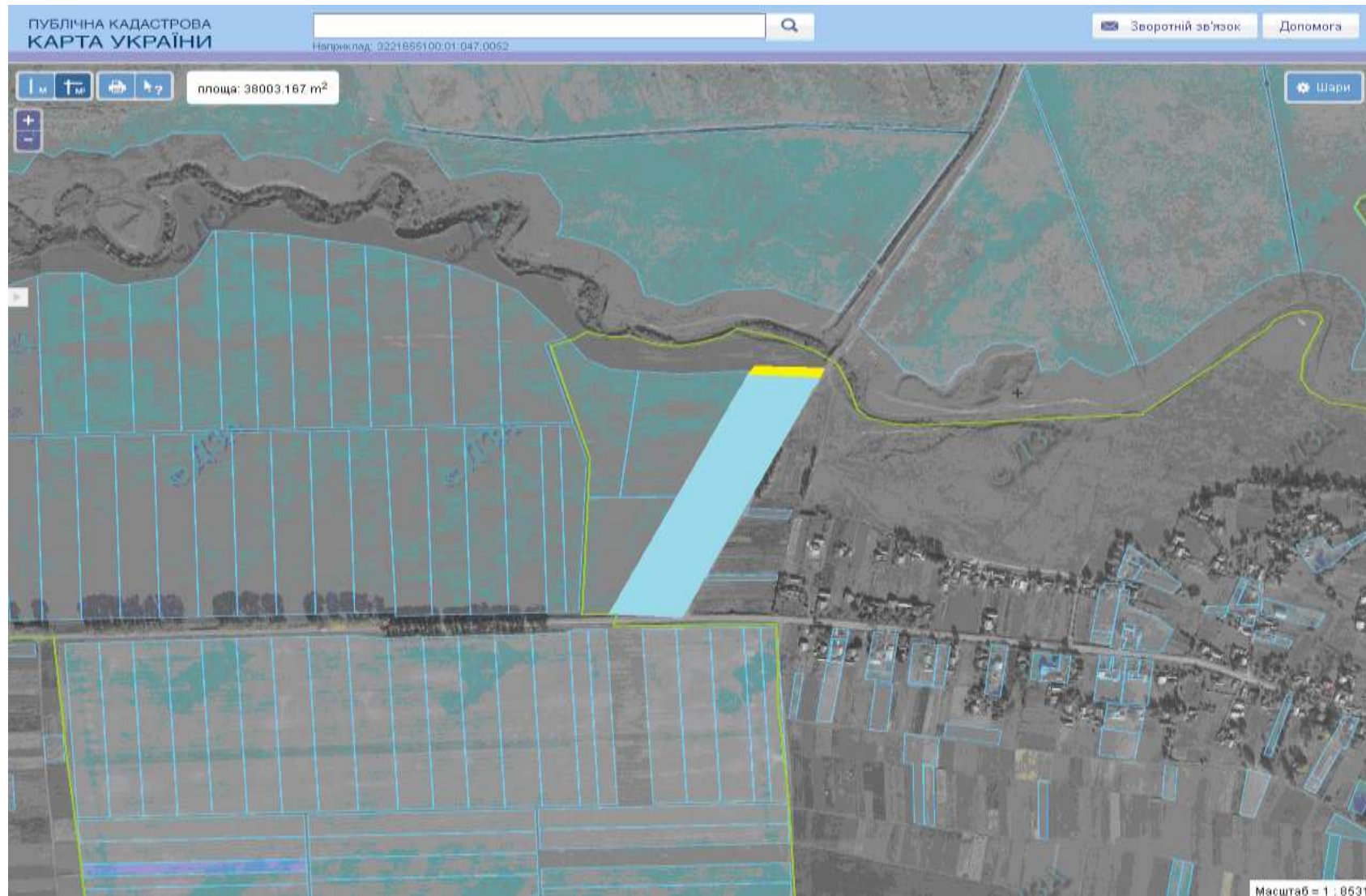
Цільове призначення - для ведення особистого селянського господарства, угіддя - рілля

- Надано дозвіл на розроблення проекту землеустрою щодо відведення у власність учасникам АТО площею – 6.5 га.



**Борсуківська сільська рада**

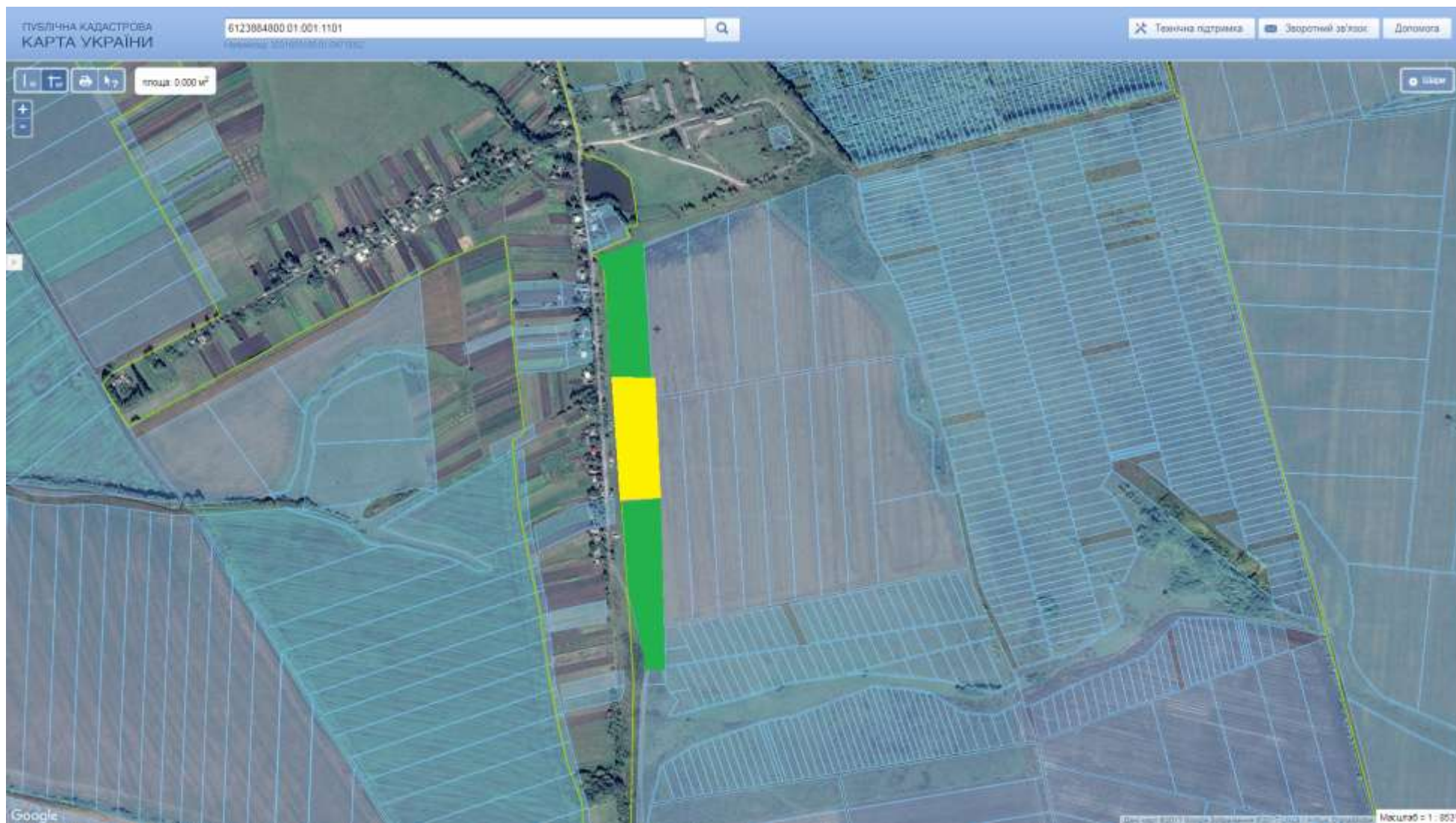
## с.Нападівка в межах населеного пункту на території Борсуківської сільської ради



- Місце розміщення земельних ділянок
  - Орієнтовна площа – 0,2500 га (угіддя - рілля)
  - Земельні ділянки, які внесено до Державного земельного кадастру площею 3.25 га
- Цільове призначення - для ведення особистого селянського господарства

**Москалівська сільська рада**

## с.Москалівка за межами населеного пункту на території Москалівської сільської ради



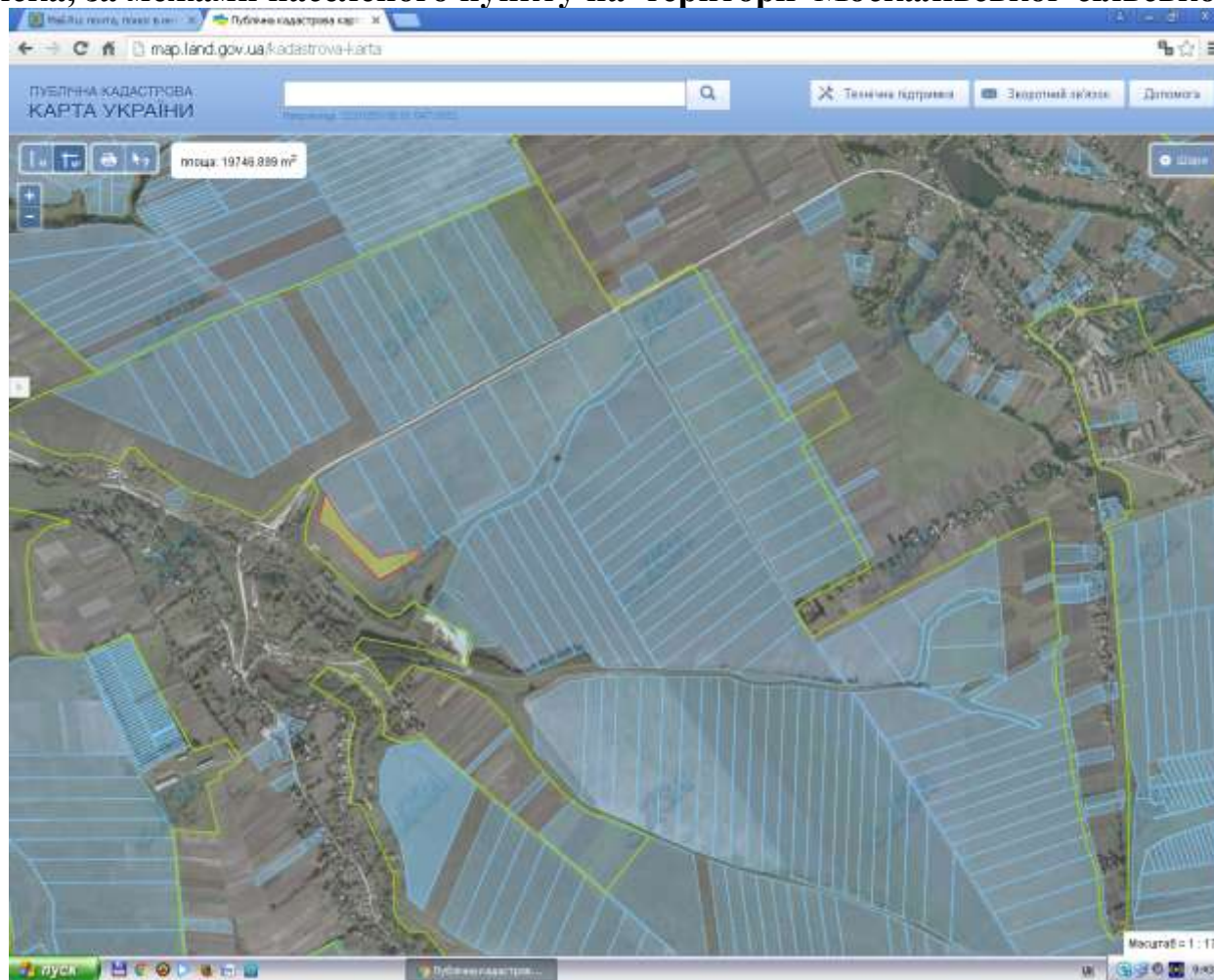
Місце розміщення земельних ділянок

Цільове призначення - для ведення особистого селянського господарства, орієнтовна площа – 7,0000 га (угіддя - рілля)

- Надано дозвіл на розроблення проекту землеустрою щодо відведення у власність учасникам АТО площею – 4,0000 га



**с.Плиска, за межами населеного пункту на території Москалівської сільської ради**





- Місце розміщення земельних ділянок
- Цільове призначення - для ведення особистого селянського господарства
- Орієнтовна площа – 1,9700 га (угіддя - рілля)

**Іванковецька сільська рада**


## с.Іванківці за межами населеного пункту на території Іванковецької сільської ради



-  Місце розміщення земельних ділянок
- Надано дозвіл на розроблення проекту землеустрою щодо відведення у власність учасника АТО 7,8854 га (угіддя – пасовище/)
-  Земельні ділянки, які внесено до Державного земельного кадастру та надано у власність учасникам АТО площею – 9,4 га  
Цільове призначення - для ведення особистого селянського господарства (угіддя – пасовище)



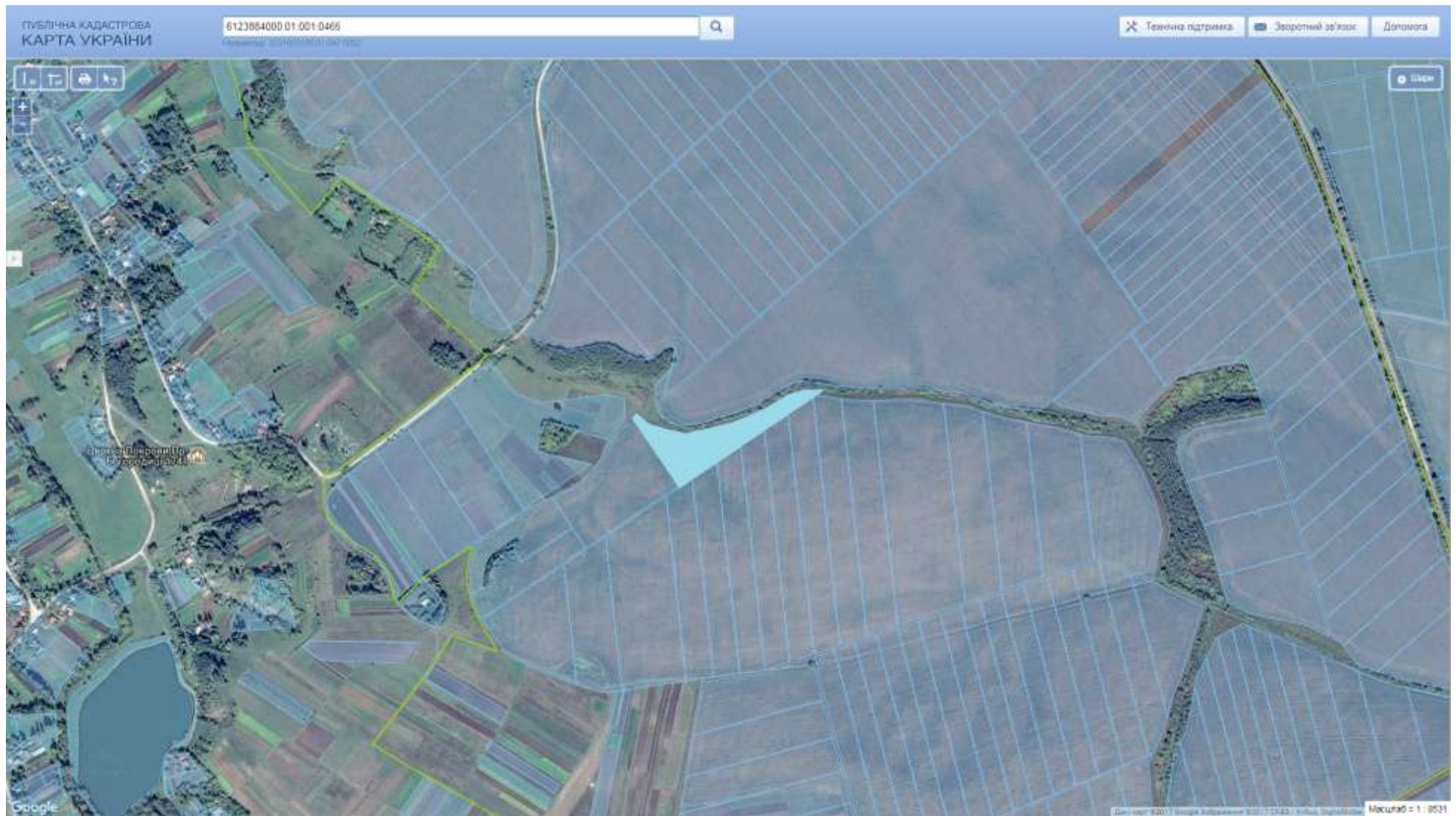
## с.Іванківці за межами населеного пункту на території Іванковецької сільської ради




- Місце розміщення земельних ділянок, орієнтовна площа – 1,4700 га (угіддя - рілля)
- Надано дозвіл на розроблення проекту землеустрою щодо відведення у власність учасника АТО – 1,4675 га.)  
Цільове призначення - для ведення особистого селянського господарства



## с.Іванківці за межами населеного пункту на території Іванковецької сільської ради



-  Місце розміщення земельних ділянок
- Земельна ділянка, яку внесено до Державного земельного кадастру, яку виділено учаснику АТО, площею – 2,0000 га.  
Цільове призначення - для ведення особистого селянського господарства

**Юськовецька сільська рада**

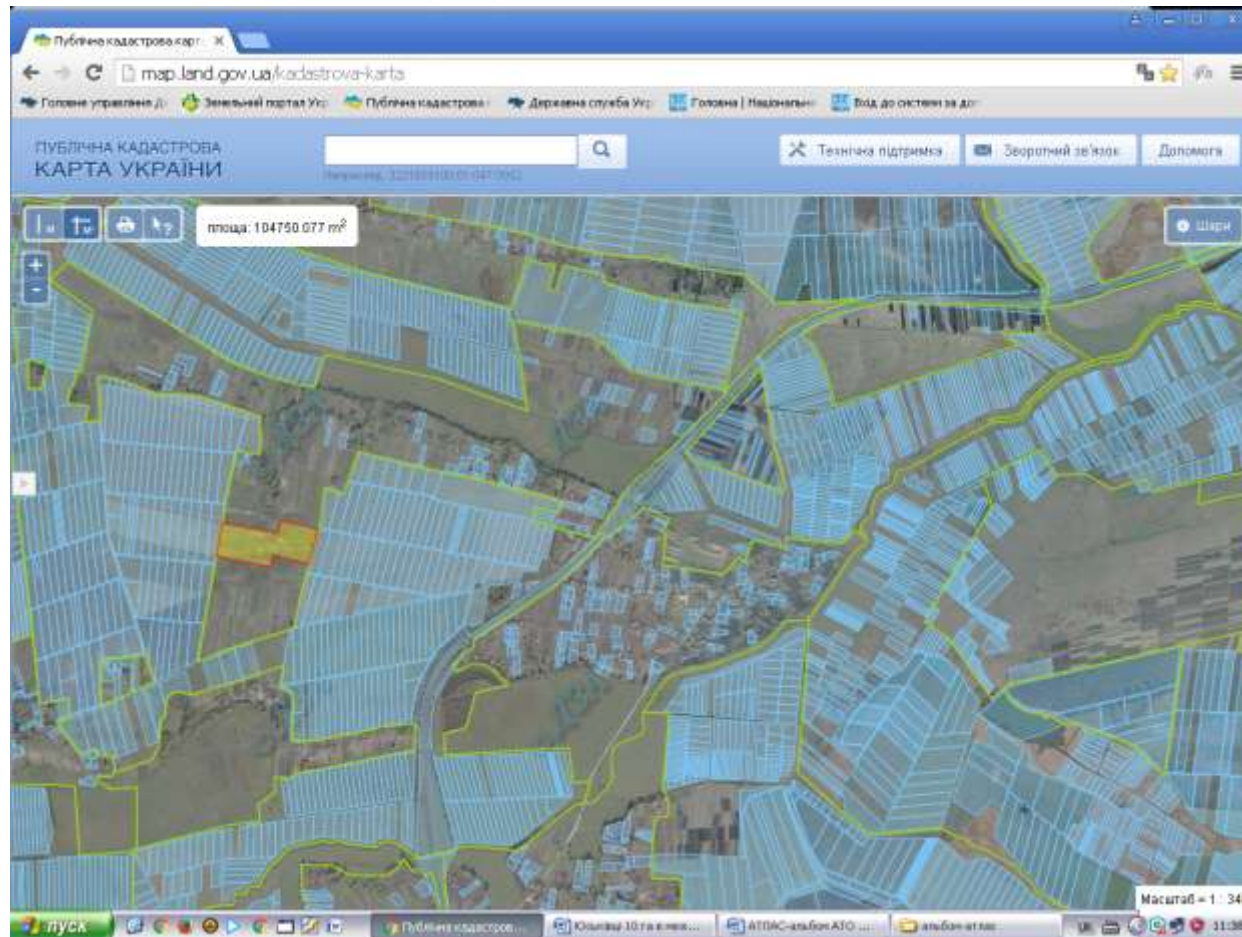
## с.Юськівці в межах населеного пункту на території Юськовецької сільської ради



- Місце розміщення земельних ділянок
- Надано дозвіл на розроблення проекту землеустрою щодо відведення у власність учасника АТО – 14,0000 га.  
Цільове призначення - для ведення особистого селянського господарства

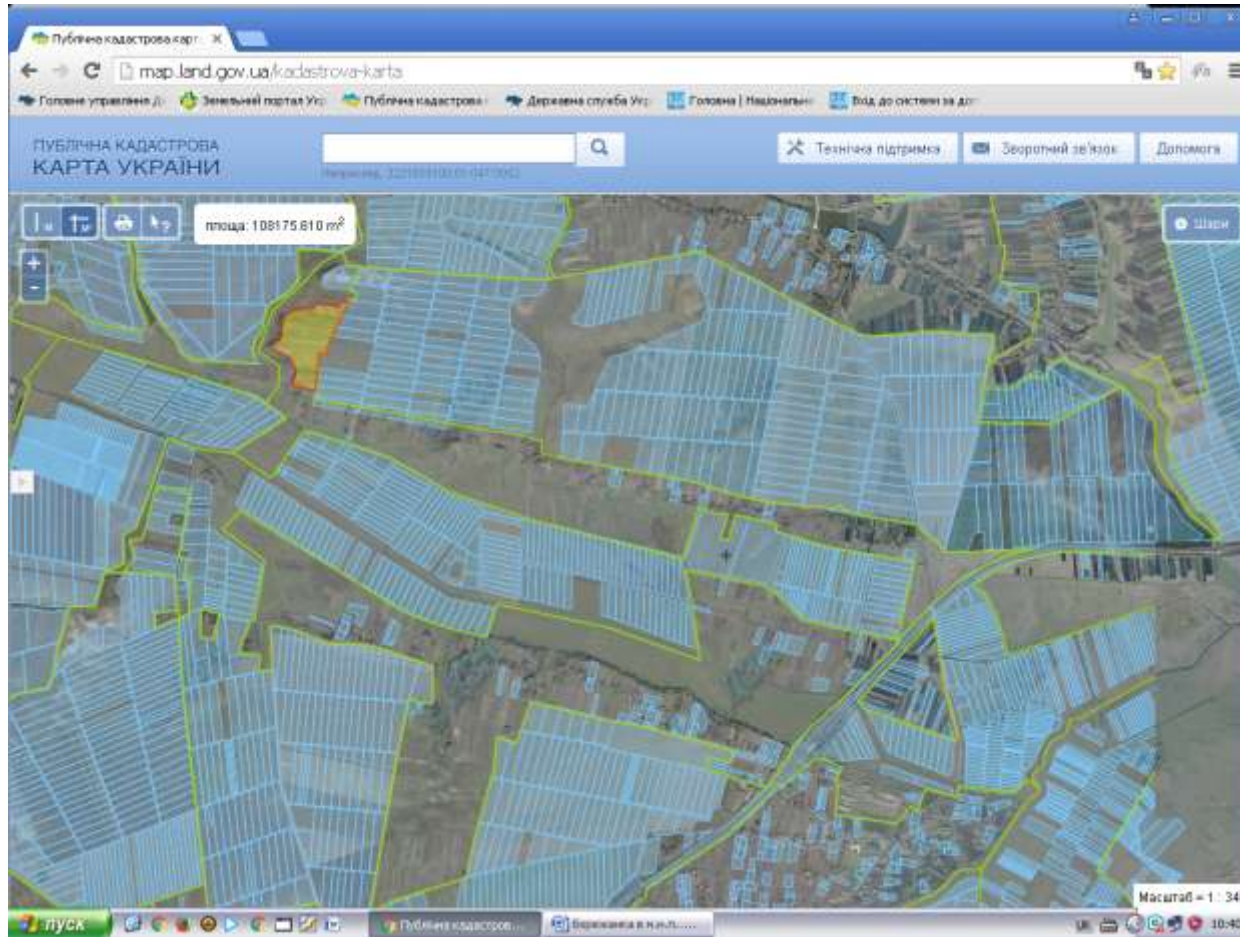


## с.Юськівці в межах населеного пункту на території Юськовецької сільської ради



- Місце розміщення земельних ділянок
- Надано дозвіл на розроблення проекту землеустрою щодо відведення у власність учасника АТО – 10,000 га.  
Цільове призначення - для ведення особистого селянського господарства

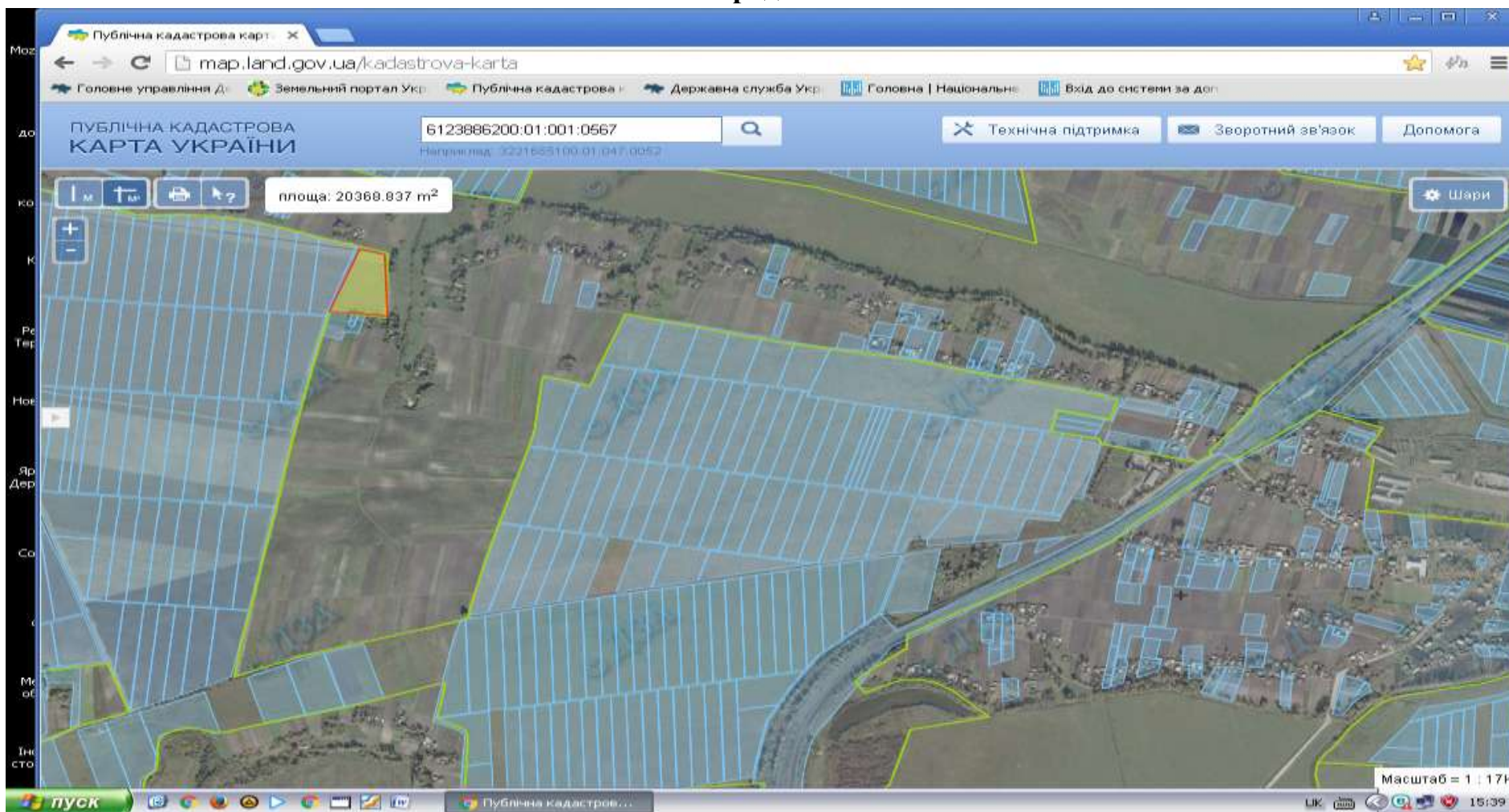
## с.Юськівці в межах населеного пункту на території Юськовецької сільської ради



- Місце розміщення земельних ділянок
- Надано дозвіл на розроблення проекту землеустрою щодо відведення у власність учасника АТО – 10,000 га.  
Цільове призначення - для ведення особистого селянського господарства



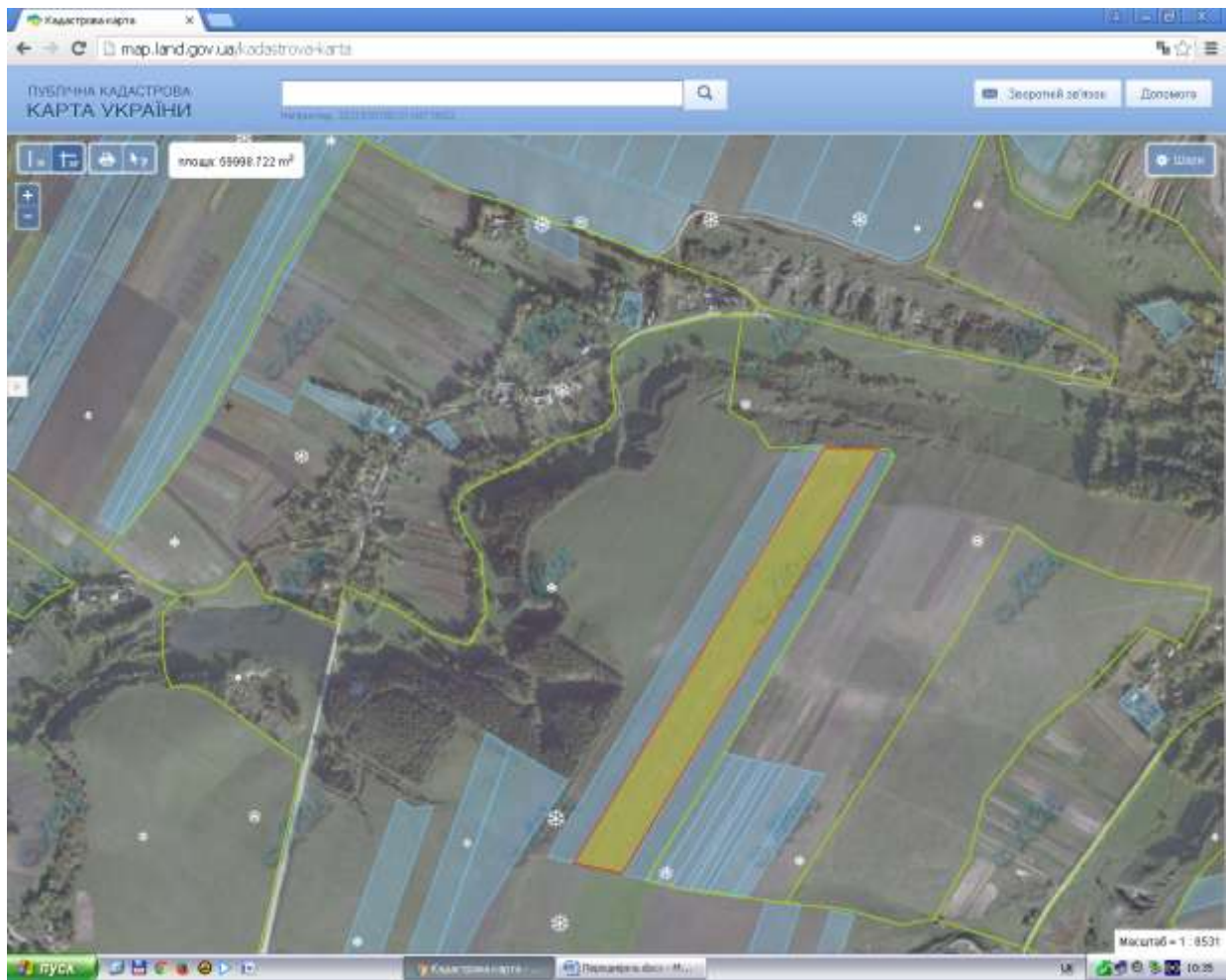
## с.Юськівці за межами населеного пункту на території Юськовецької сільської ради



- Місце розміщення земельних ділянок
- Цільове призначення - для ведення особистого селянського господарства
- Орієнтовна площа – 2,0000 га (угіддя - рілля)

**Печірянська сільська рада**

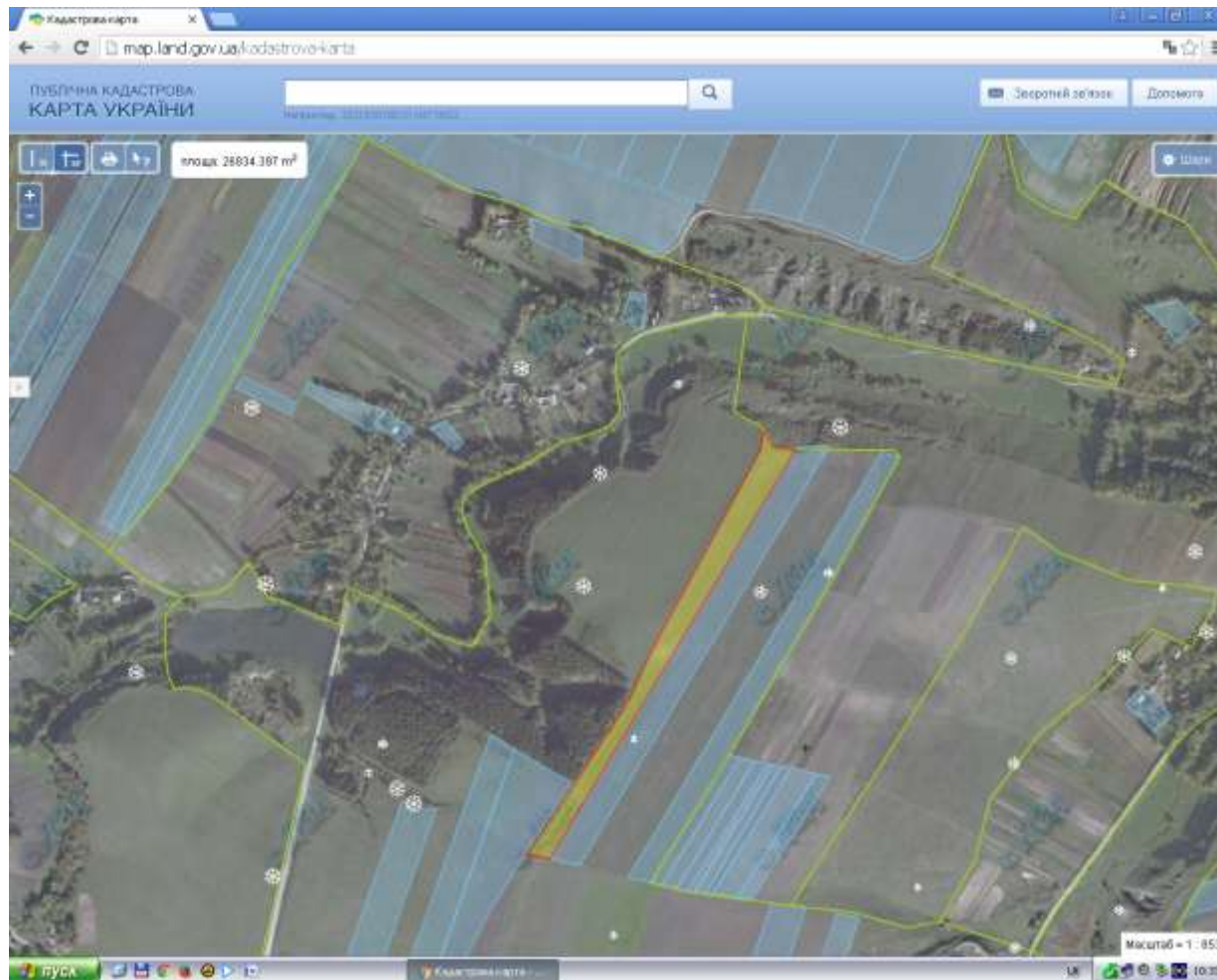
## с.Кутиська за межами населеного пункту на території Печірнянської сільської ради



Місце розміщення земельних ділянок  
Цільове призначення - для ведення особистого селянського господарства  
Орієнтовна площа – 6,0000 га (угіддя - рілля)



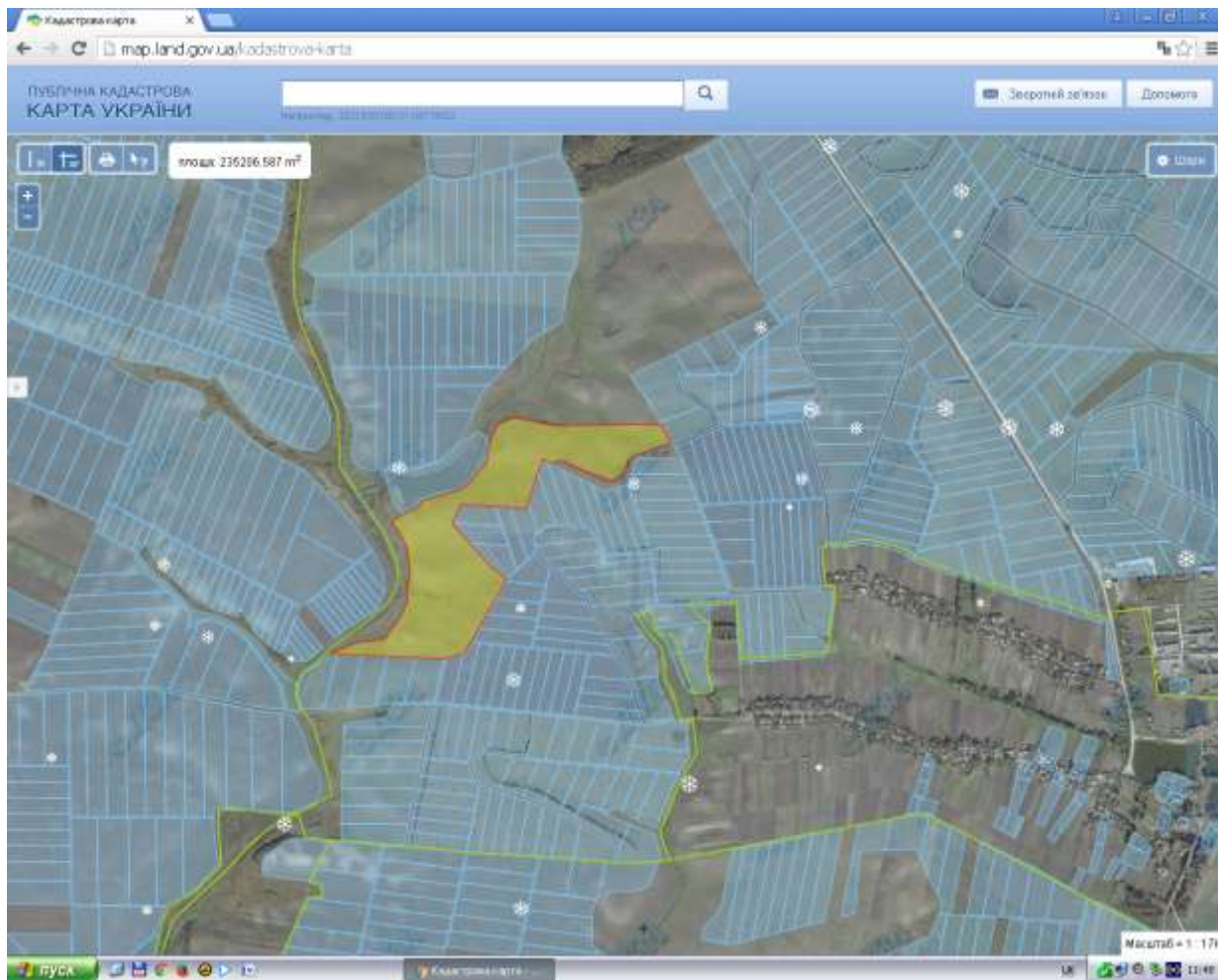
## с.Кутиска за межами населеного пункту на території Печірянської сільської ради



Місце розміщення земельних ділянок  
Цільове призначення - для ведення особистого селянського господарства  
Орієнтовна площа – 2,6000 га (угіддя - рілля)

**Загірцівська сільська рада**

## с.Загірці за межами населеного пункту на території Загірцівської сільської ради

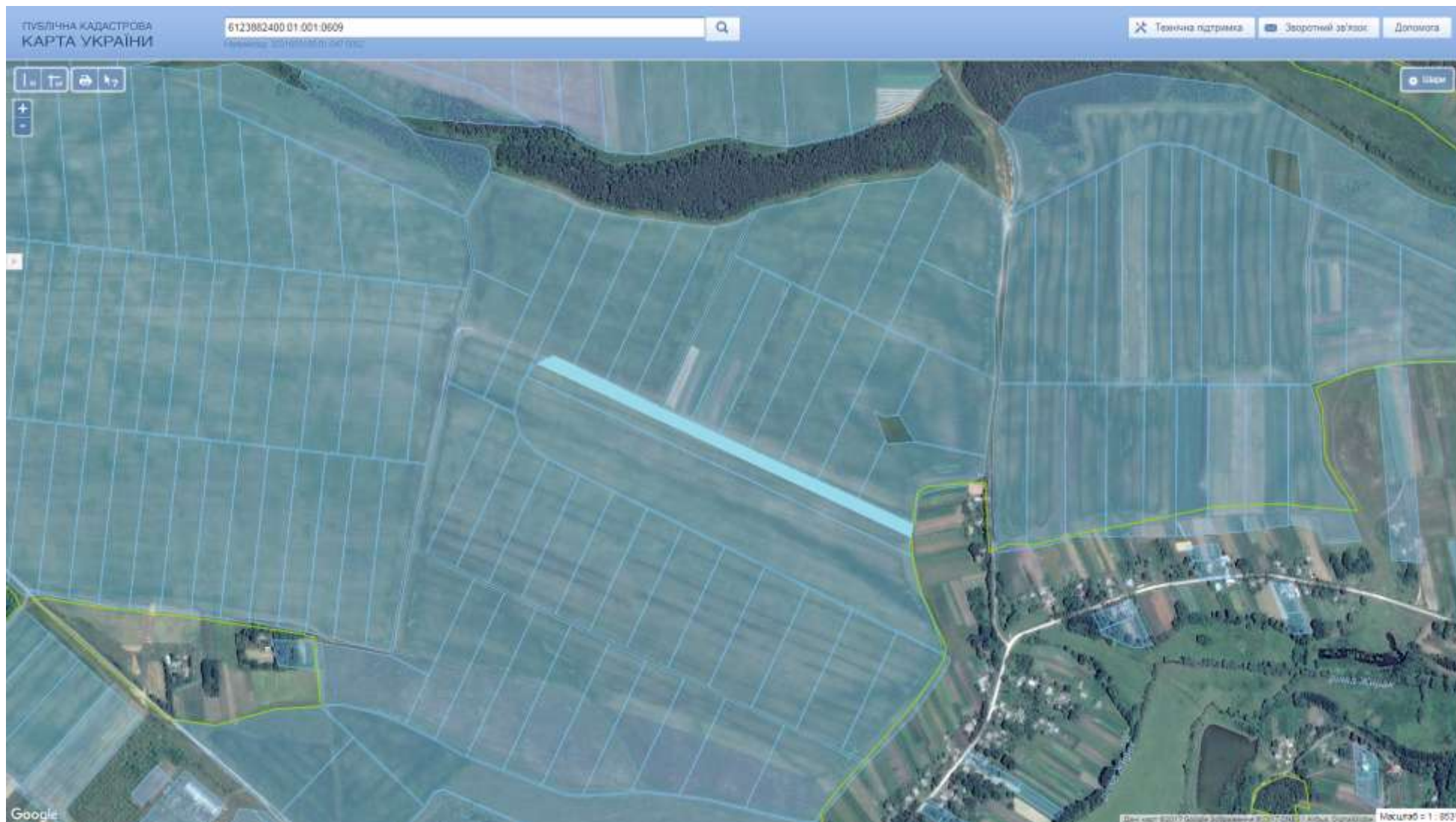


Місце розміщення земельних ділянок  
Цільове призначення - для ведення особистого селянського господарства  
Орієнтовна площа – 23,0000 га (угіддя – пасовище)



**Вербовецька сільська рада**

## с.Вербовець за межами населеного пункту на території Вербовецької сільської ради




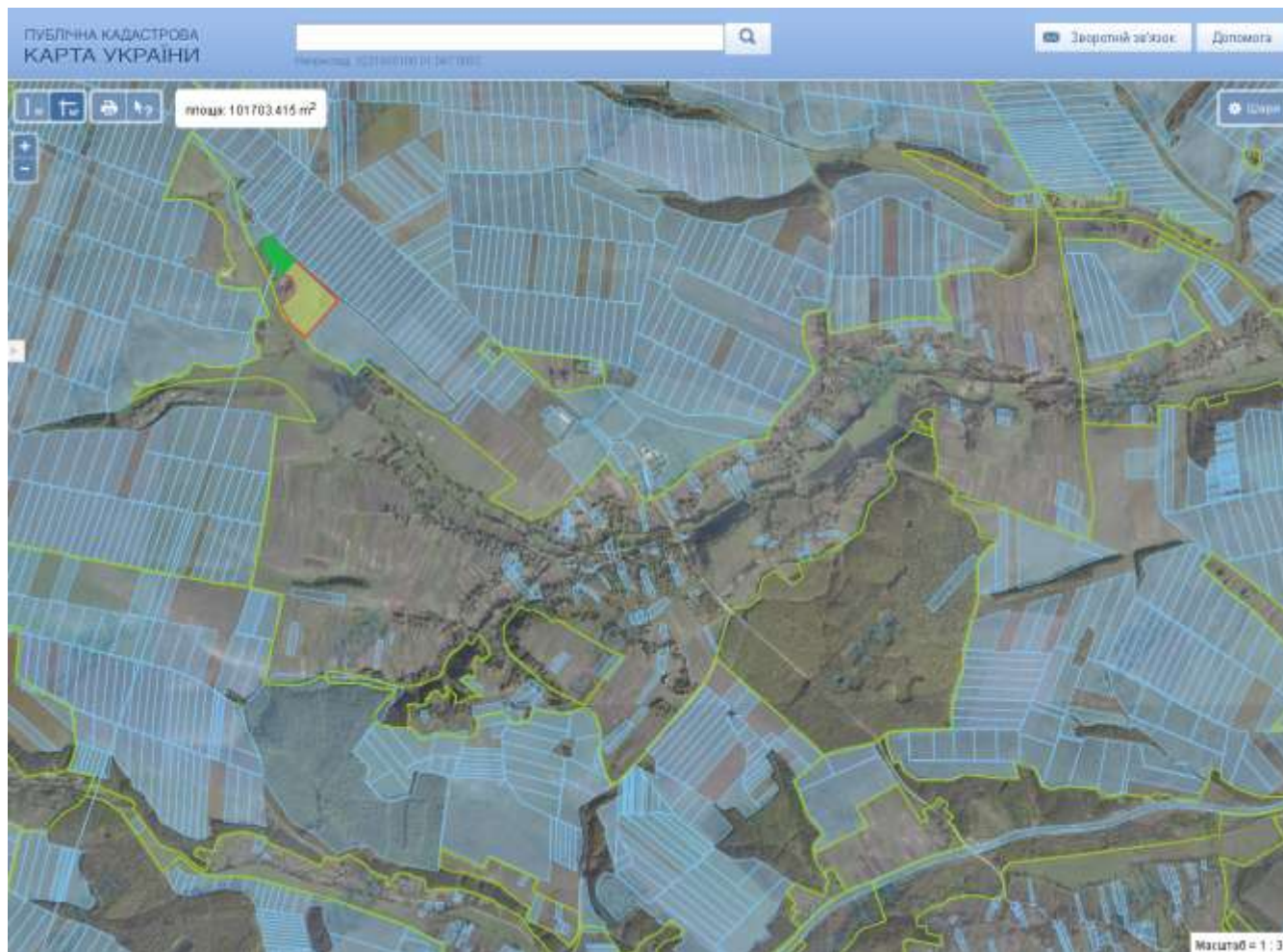
Місце розміщення земельних ділянок



Цільове призначення - для ведення особистого селянського господарства

- Земельна ділянка, яку внесено до Державного земельного кадастру, яку виділено учаснику АТО, площею – 2,0000 га.

## с.Вербовець за межами населеного пункту на території Вербовецької сільської ради




- Місце розміщення земельних ділянок
- Орієнтовна площа – 10,0000 га (угіддя - рілля), цільове призначення - для ведення особистого селянського господарства
- Надано дозвіл на розроблення проекту землеустрою щодо відведення у власність учасникам АТО – 2,0 га.



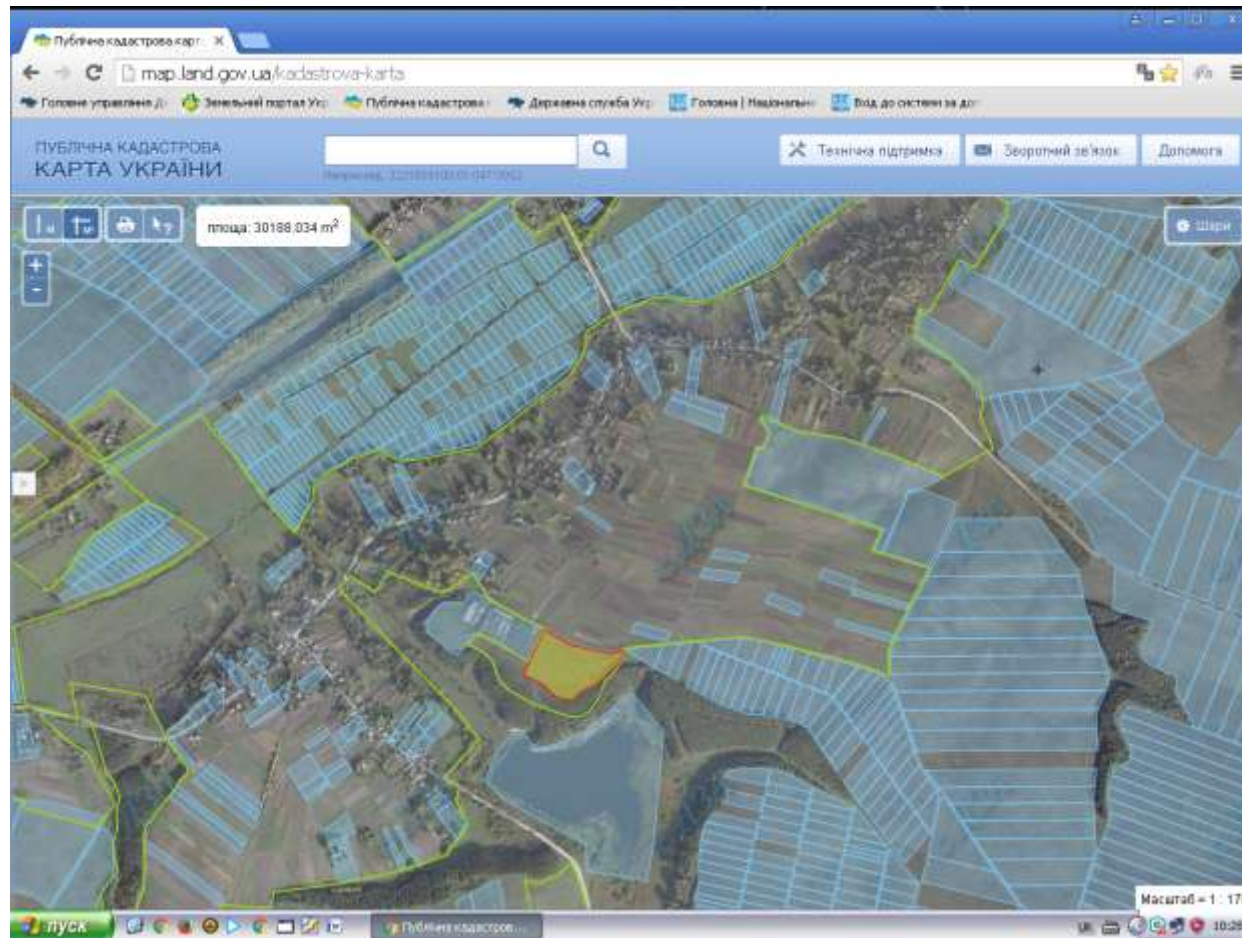
**Бережанська сільська рада**

## с.Бережанка за межами населеного пункту на території Бережанської сільської ради



- Місце розміщення земельних ділянок
- Цільове призначення - для ведення особистого селянського господарства
- Надано дозвіл на розроблення проекту землеустрою щодо відведення у власність учасникам АТО – 4,5000 га.)
- Орієнтовна площа – 5,5000 га (угіддя - рілля)

## с.Бережанка в межах населеного пункту на території Бережанської сільської ради

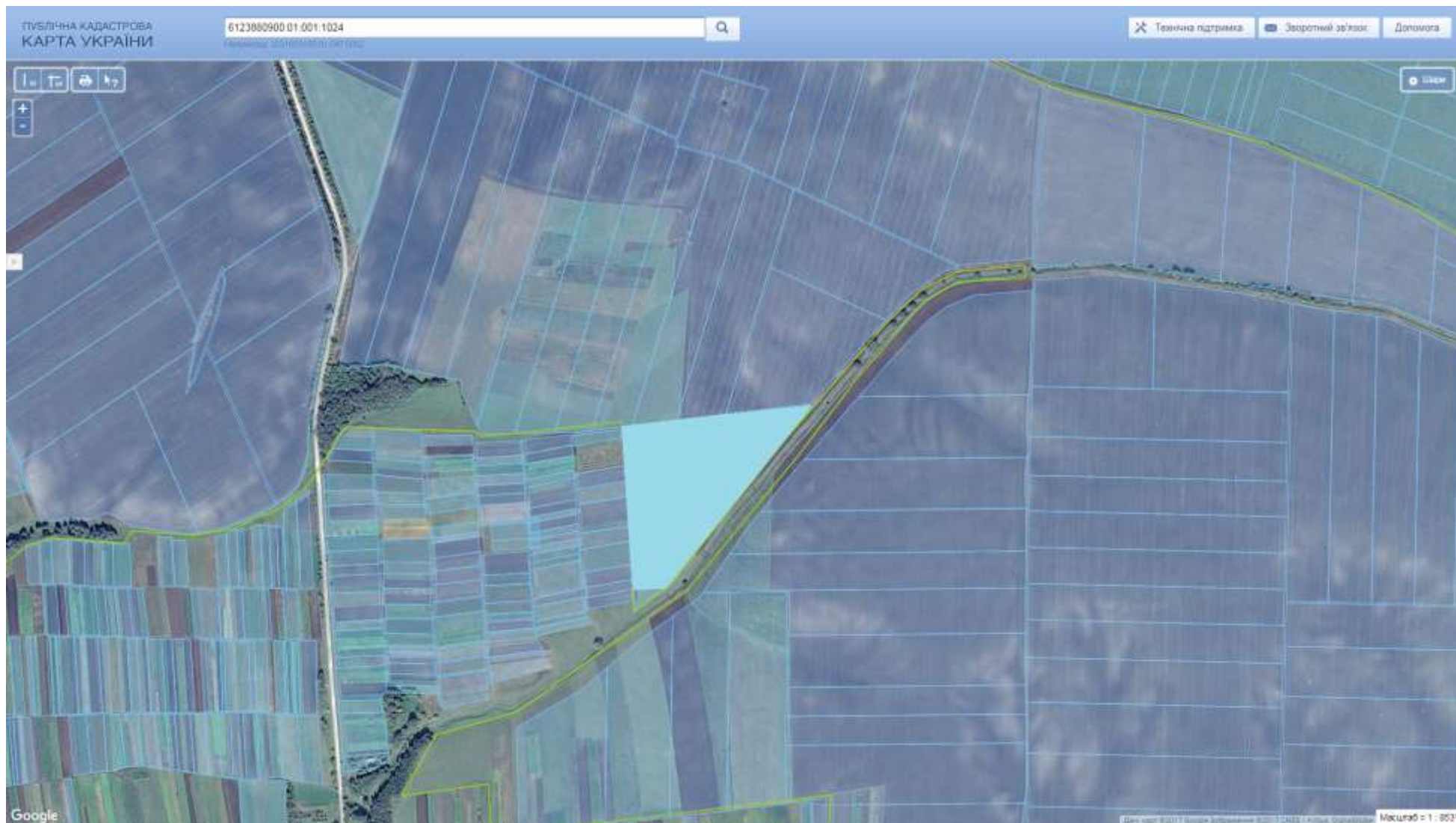


- Місце розміщення земельних ділянок
- Цільове призначення - для ведення особистого селянського господарства
- Орієнтовна площа – 3,0000 га (угіддя – пасовище)

**Білозірська сільська рада**

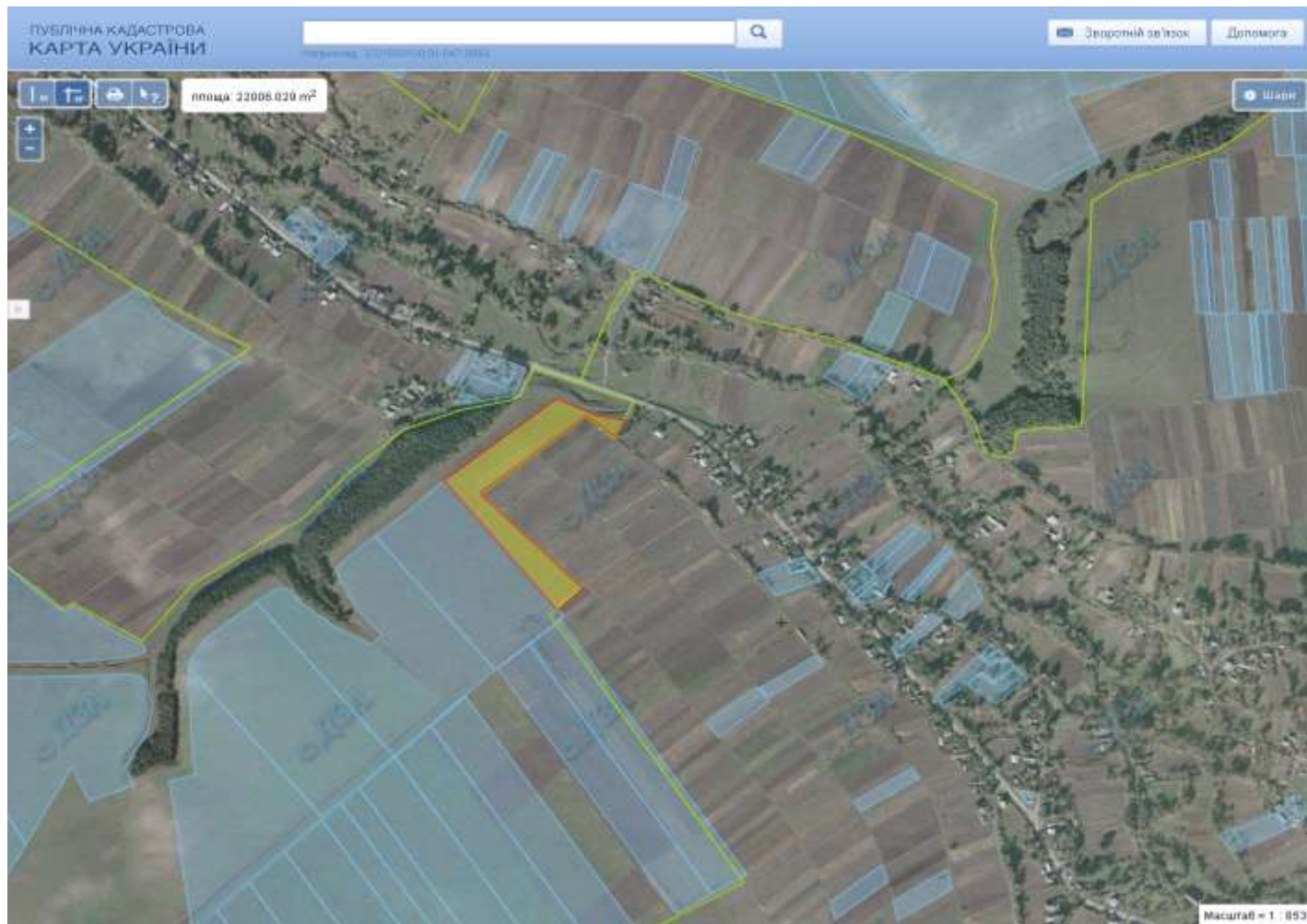


## с.Білозірка за межами населеного пункту Білозірської сільської ради



- Місце розміщення земельних ділянок
- Земельні ділянки, які внесено до Державного земельного кадастру та надано у власність учасникам АТО площею 7.2900 га  
Цільове призначення - для ведення особистого селянського господарства  
Орієнтовна площа –7,5000 га (угіддя - рілля)

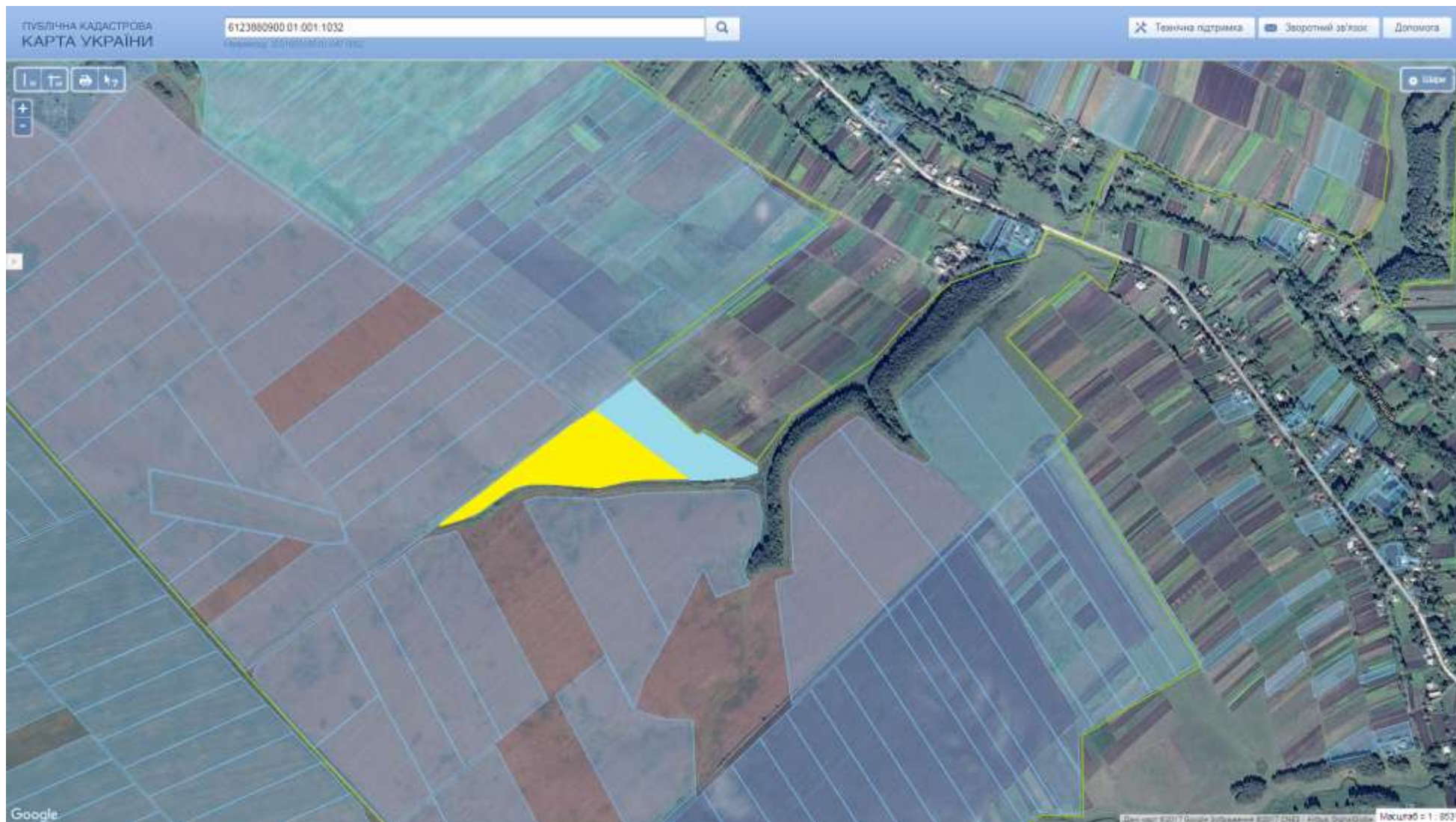
## с.Білозірка за межами населеного пункту Білозірської сільської ради





Місце розміщення земельних ділянок  
Цільове призначення - для ведення особистого селянського господарства  
Орієнтовна площа – 2,0000 га (угіддя - рілля)



## с.Білозірка за межами населеного пункту Білозірської сільської ради

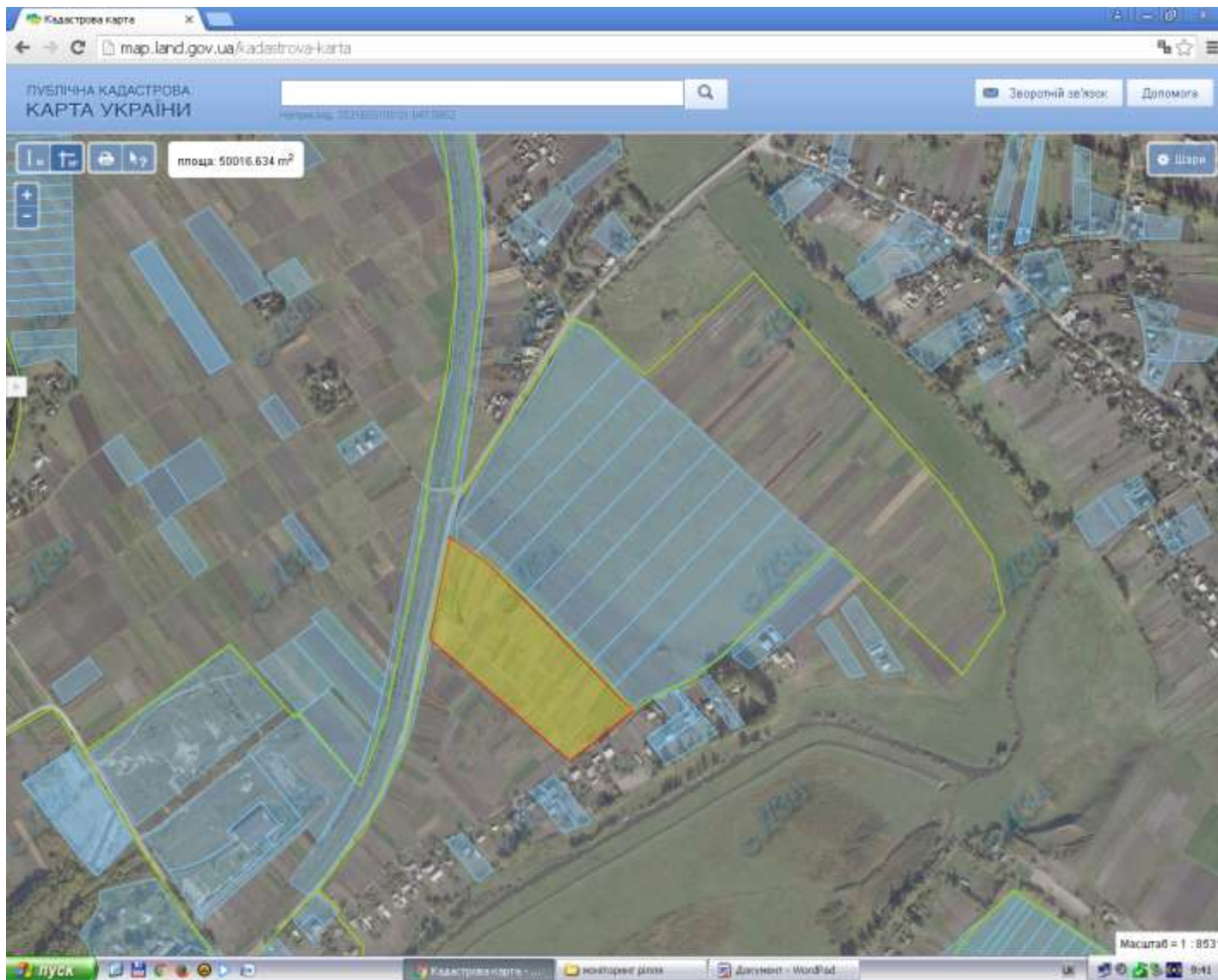


-  - Місце розміщення земельних ділянок
-  - Цільове призначення - для ведення особистого селянського господарства
- Земельні ділянки, які внесено до Державного земельного кадастру та надано у власність учасникам АТО площею 2,5000 га
- Орієнтовна площа – 6,0000 га (угіддя - рілля)

**Гриньківська сільська рада**

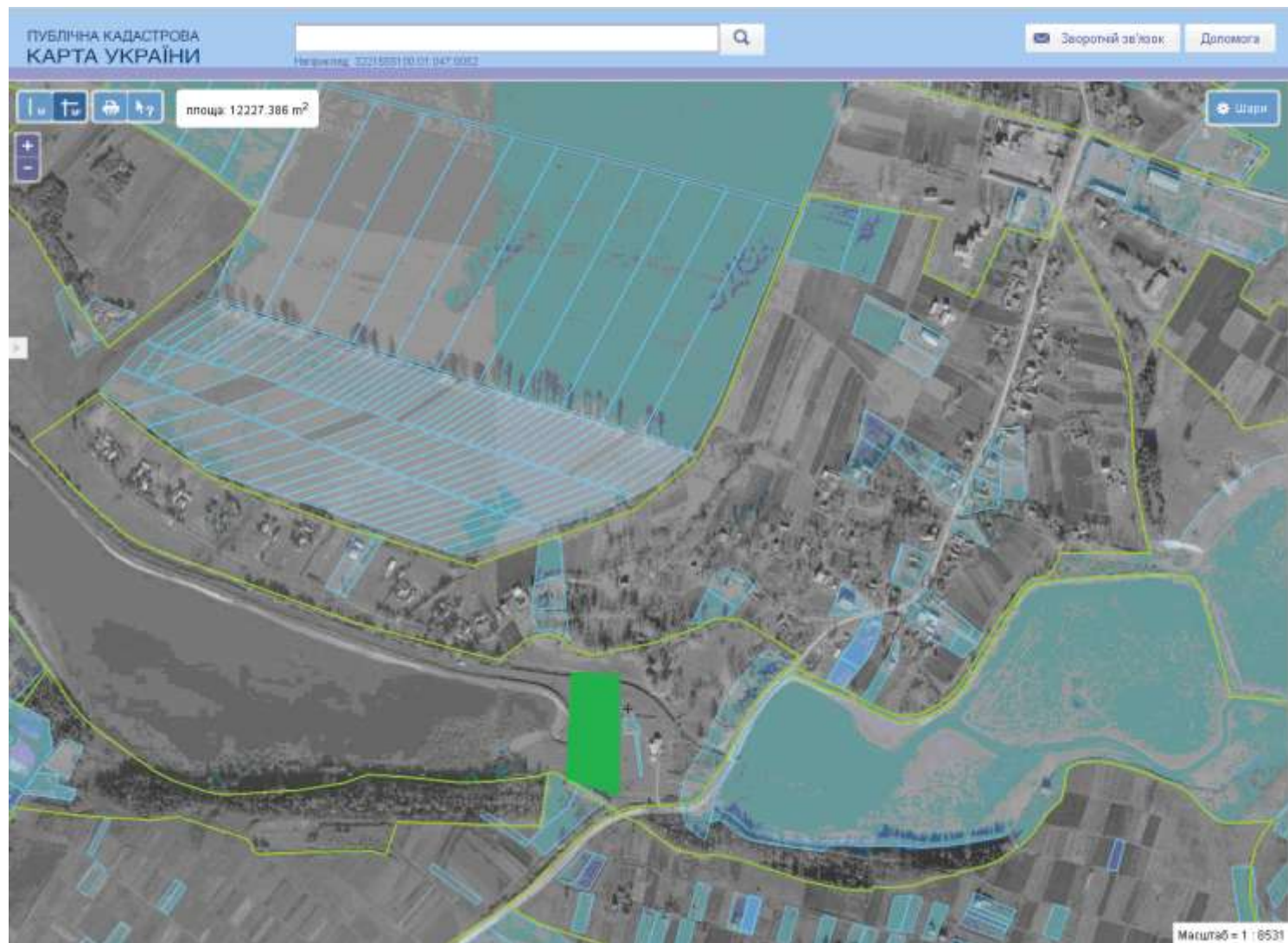


## с.Грибова в межах населеного пункту Гриньківської сільської ради



Місце розміщення земельних ділянок  
Цільове призначення - для ведення особистого селянського господарства  
Орієнтовна площа – 5,0000 га (угіддя - рілля)

## с.Гриньки за межами населеного пункту Гриньківської сільської ради



Місце розміщення земельних ділянок

Цільове призначення - для ведення особистого селянського господарства

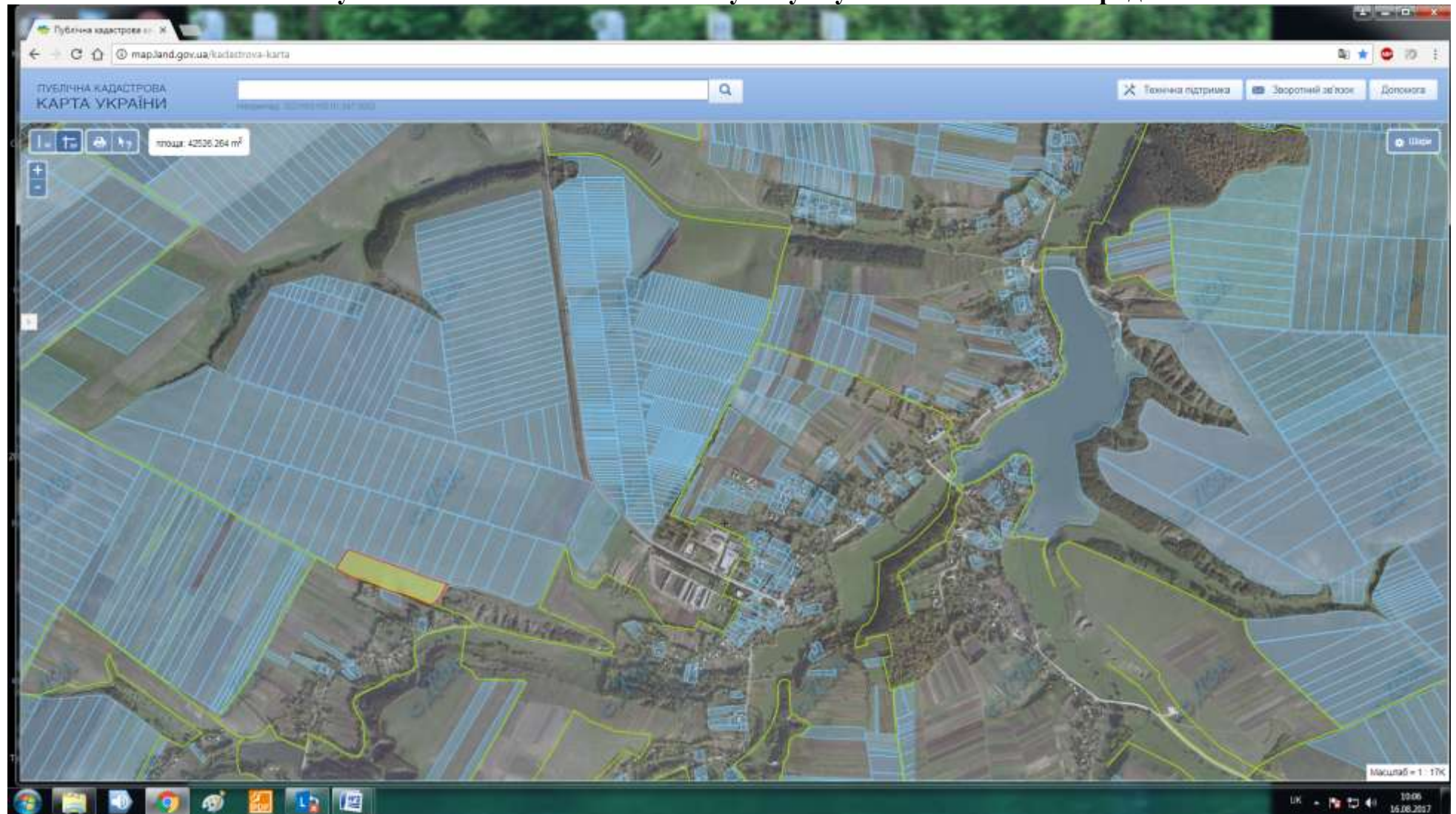
- Надано дозвіл на розроблення проекту землеустрою щодо відведення у власність учасника АТО – 1,33 га.)



**Буглівська сільська рада**



## с.Буглів за межами населеного пункту Буглівської сільської ради



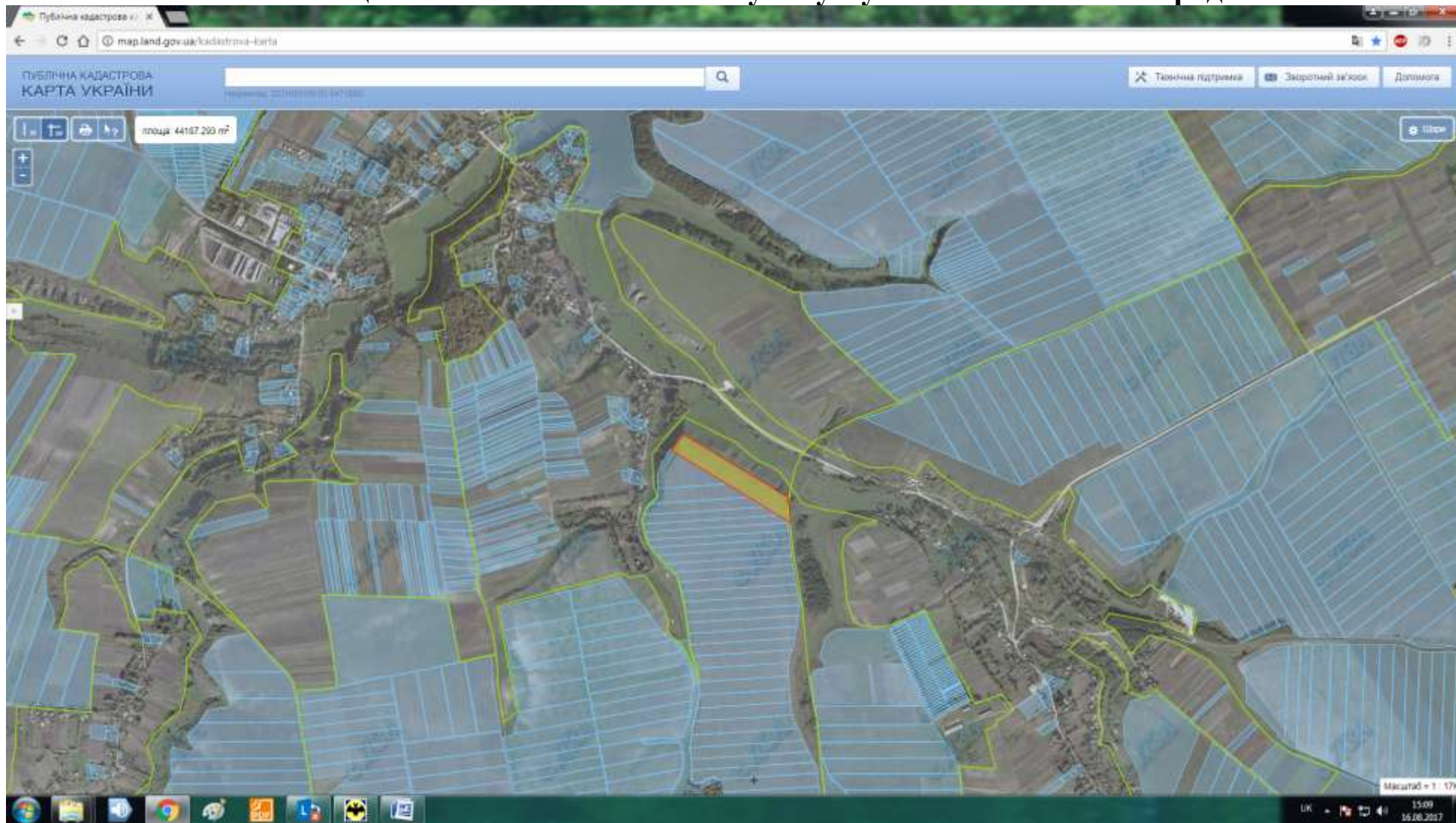
Місце розміщення земельних ділянок

Цільове призначення - для ведення особистого селянського господарства

Орієнтовна площа –4,0000 га (угіддя - рілля)



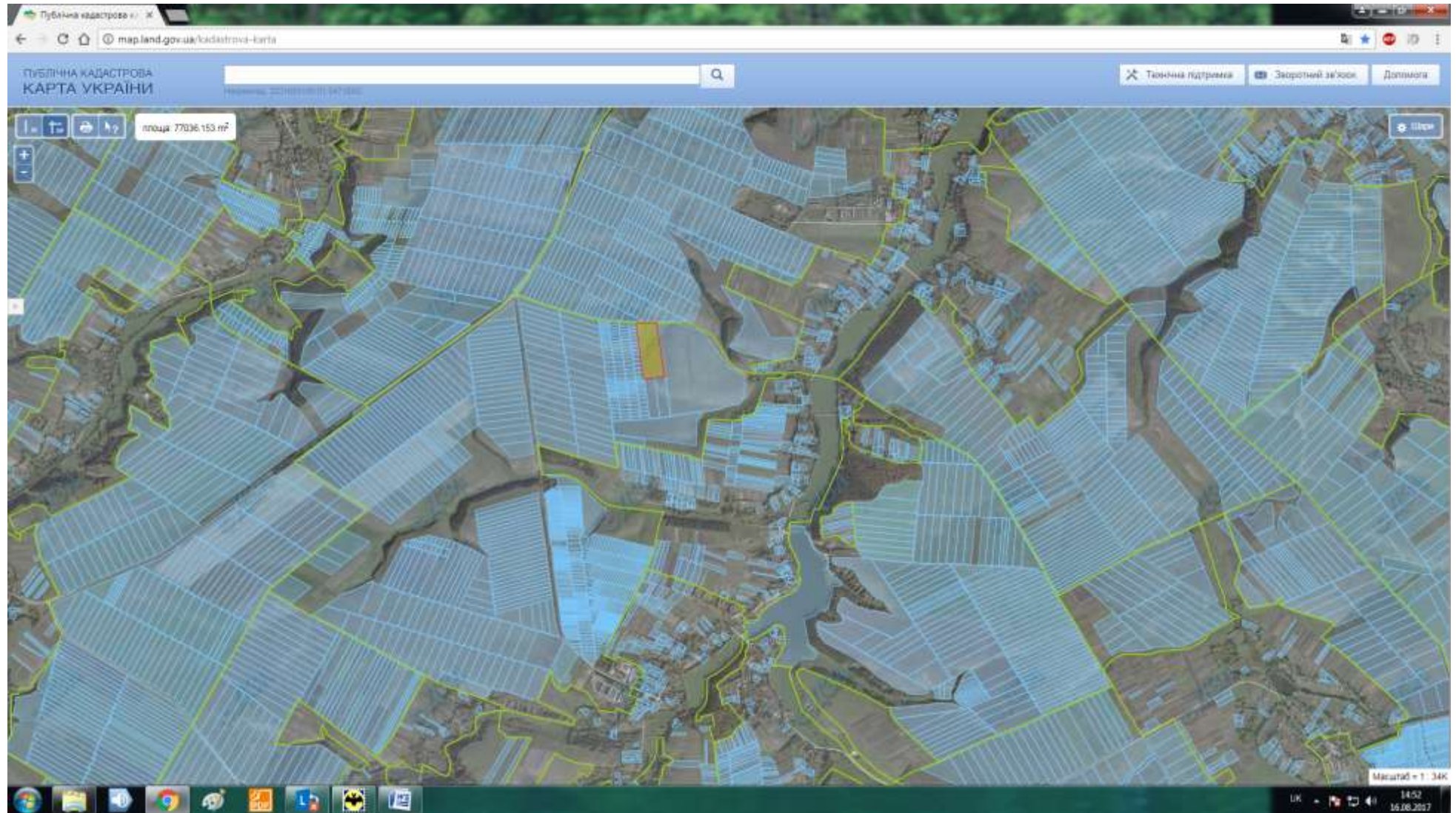
## с.Люлинці за межами населеного пункту Буглівської сільської ради



Місце розміщення земельних ділянок  
Цільове призначення - для ведення особистого селянського господарства  
Орієнтовна площа –4,0000 га (угіддя - рілля)

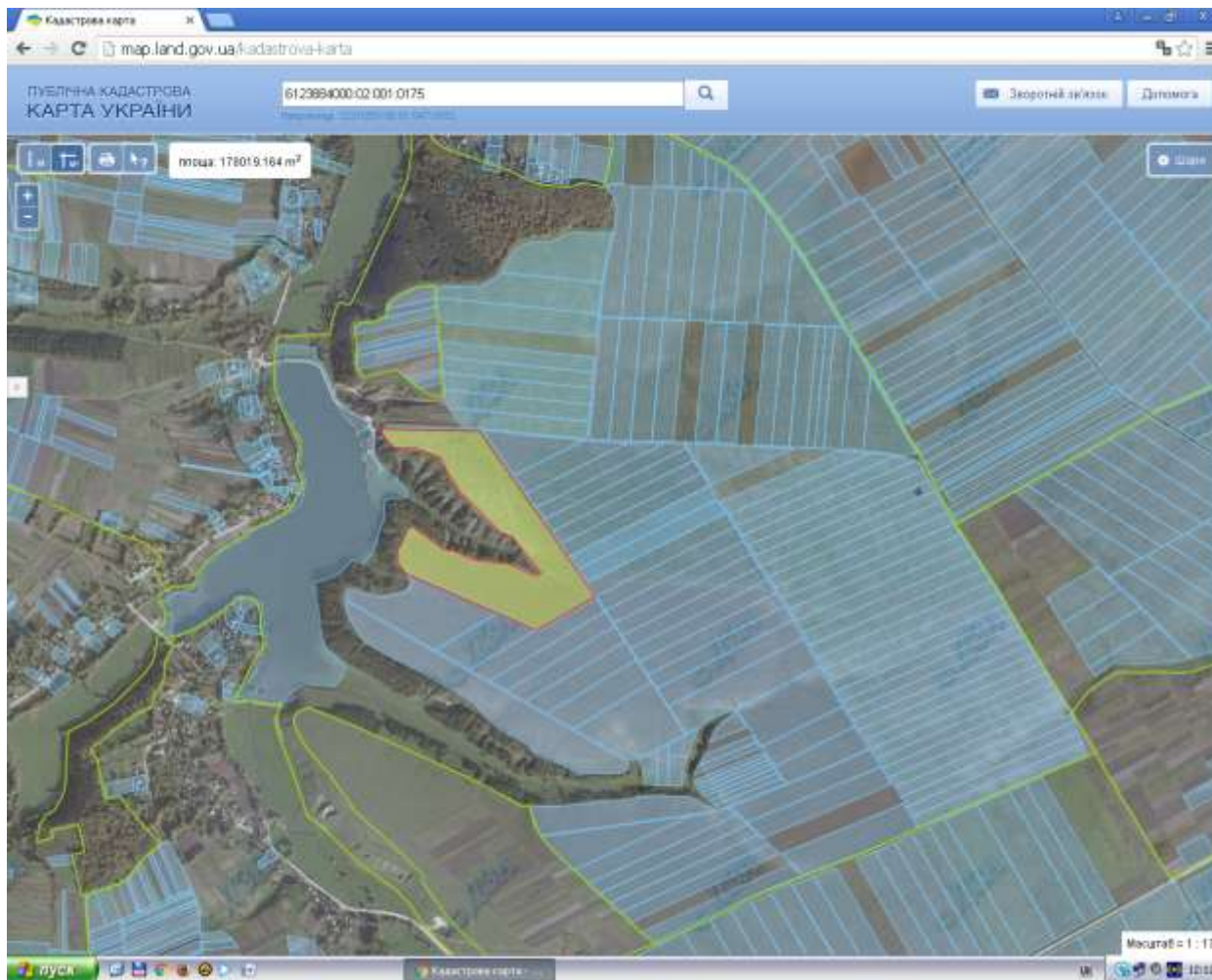


## с.Огризківці за межами населеного пункту Буглівської сільської ради



Місце розміщення земельних ділянок  
Цільове призначення - для ведення особистого селянського господарства  
Орієнтовна площа –7,5000 га (угіддя - рілля)

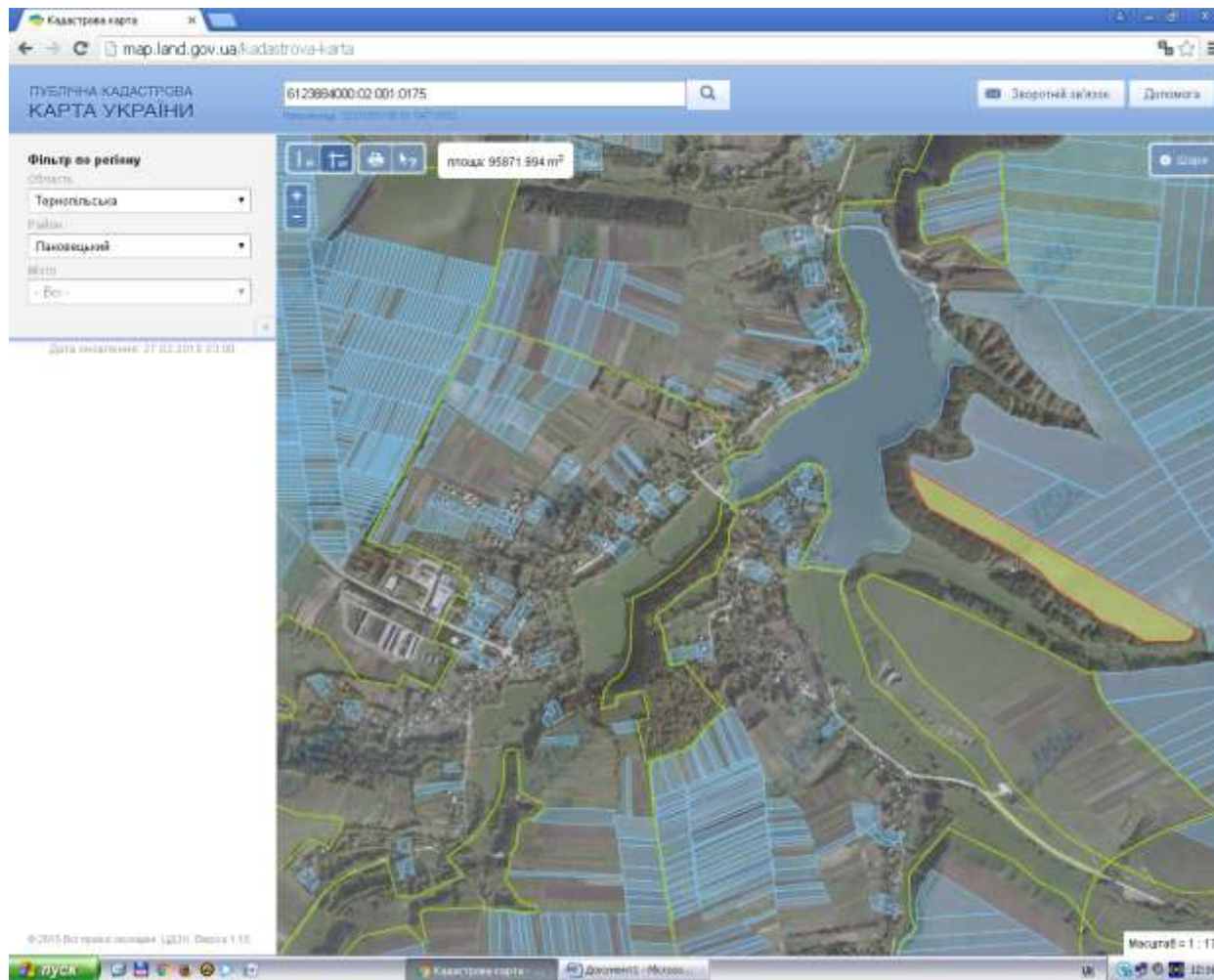
## с.Огризківці за межами населеного пункту Буглівської сільської ради



Місце розміщення земельних ділянок  
Цільове призначення - для ведення особистого селянського господарства  
Орієнтовна площа –18,0000 га (угіддя - пасовище)



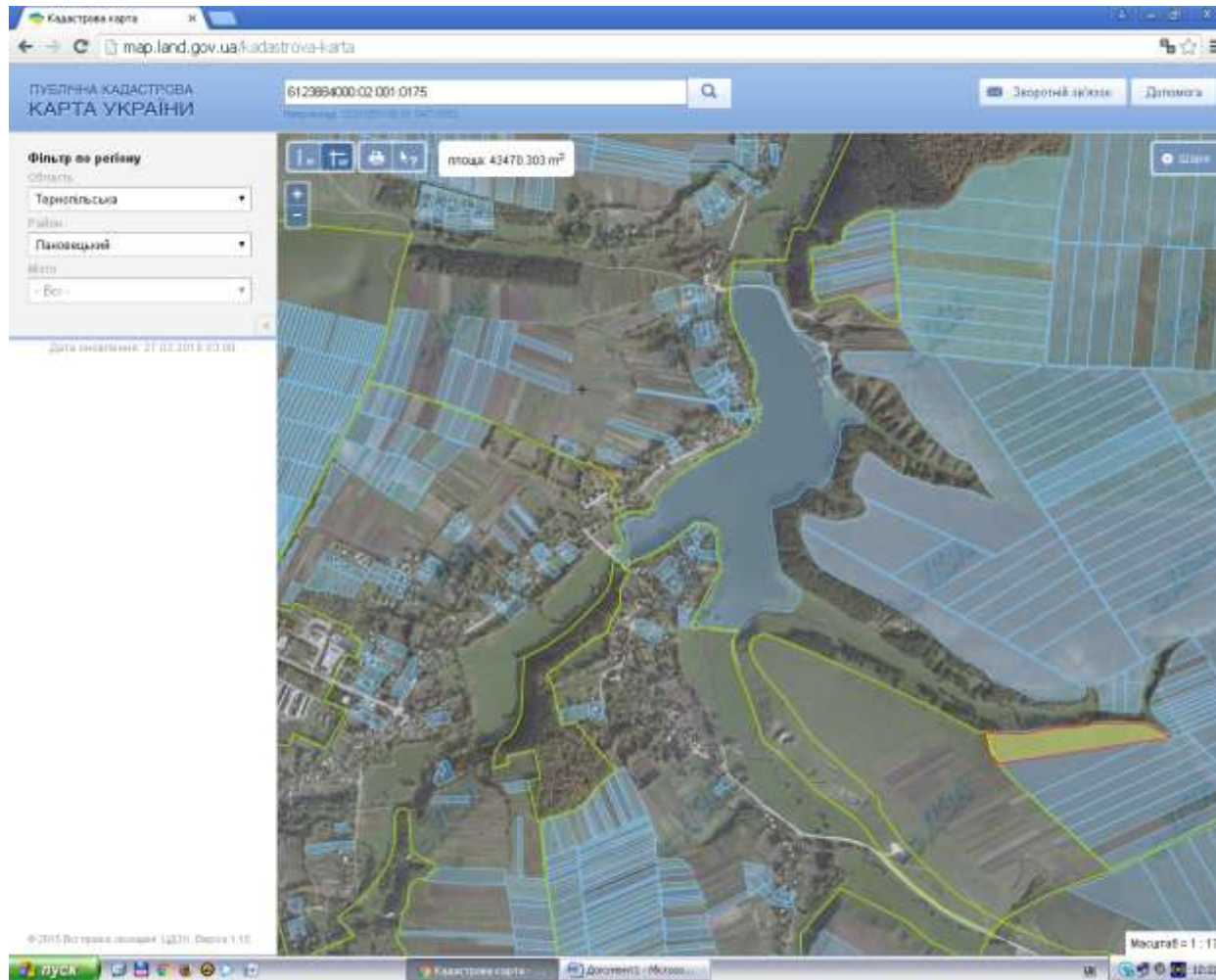
## с.Огризківці за межами населеного пункту Буглівської сільської ради



Місце розміщення земельних ділянок  
Цільове призначення - для ведення особистого селянського господарства  
Орієнтовна площа –9,5000 га (угіддя - пасовище)



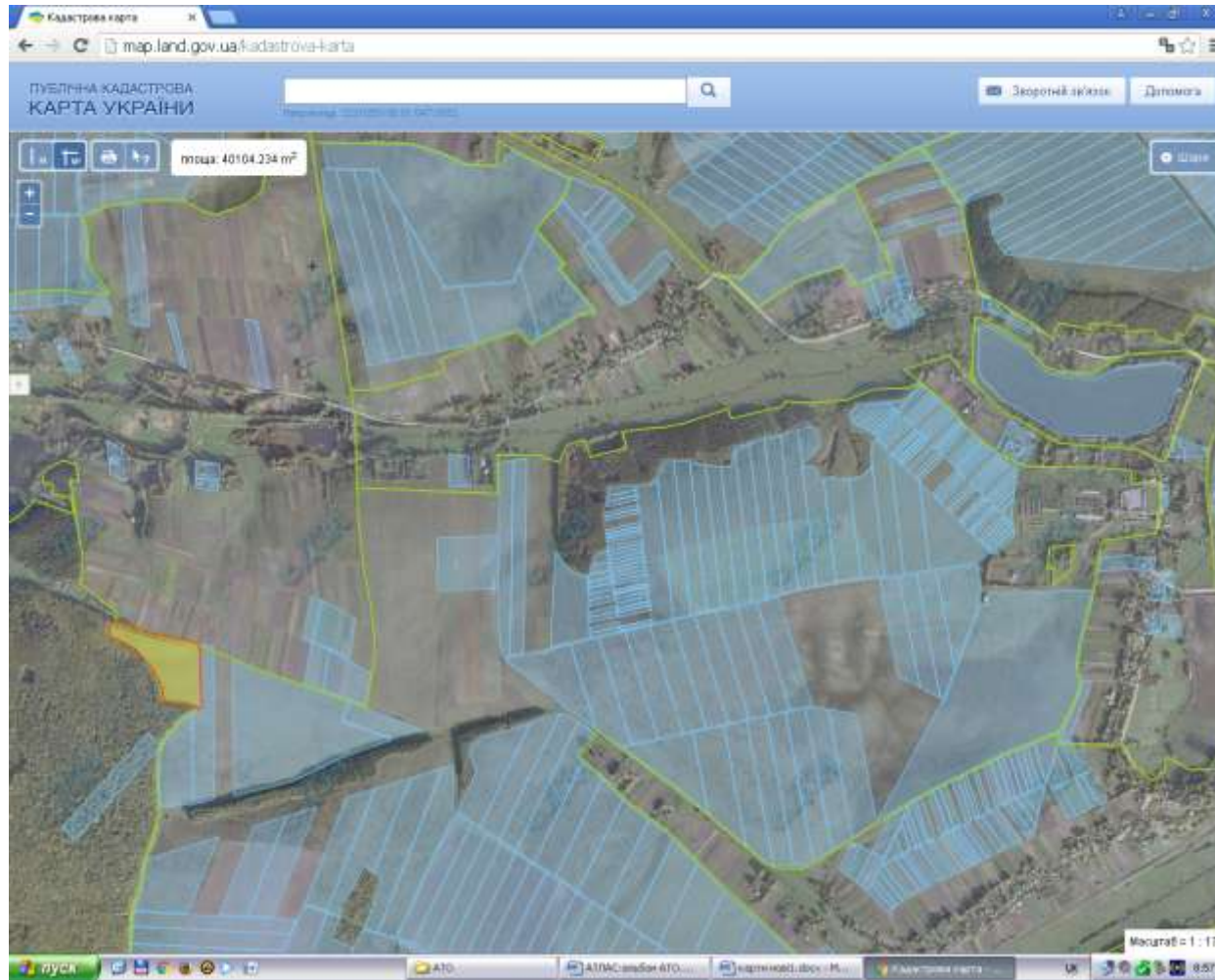
## с.Огризківці за межами населеного пункту Буглівської сільської ради



Місце розміщення земельних ділянок  
Цільове призначення - для ведення особистого селянського господарства  
Орієнтовна площа – 4,0000 га (угіддя - пасовище)

**Малобілівська сільська рада**

## с.Велика Білка за межами населеного пункту Малобілківської сільської ради

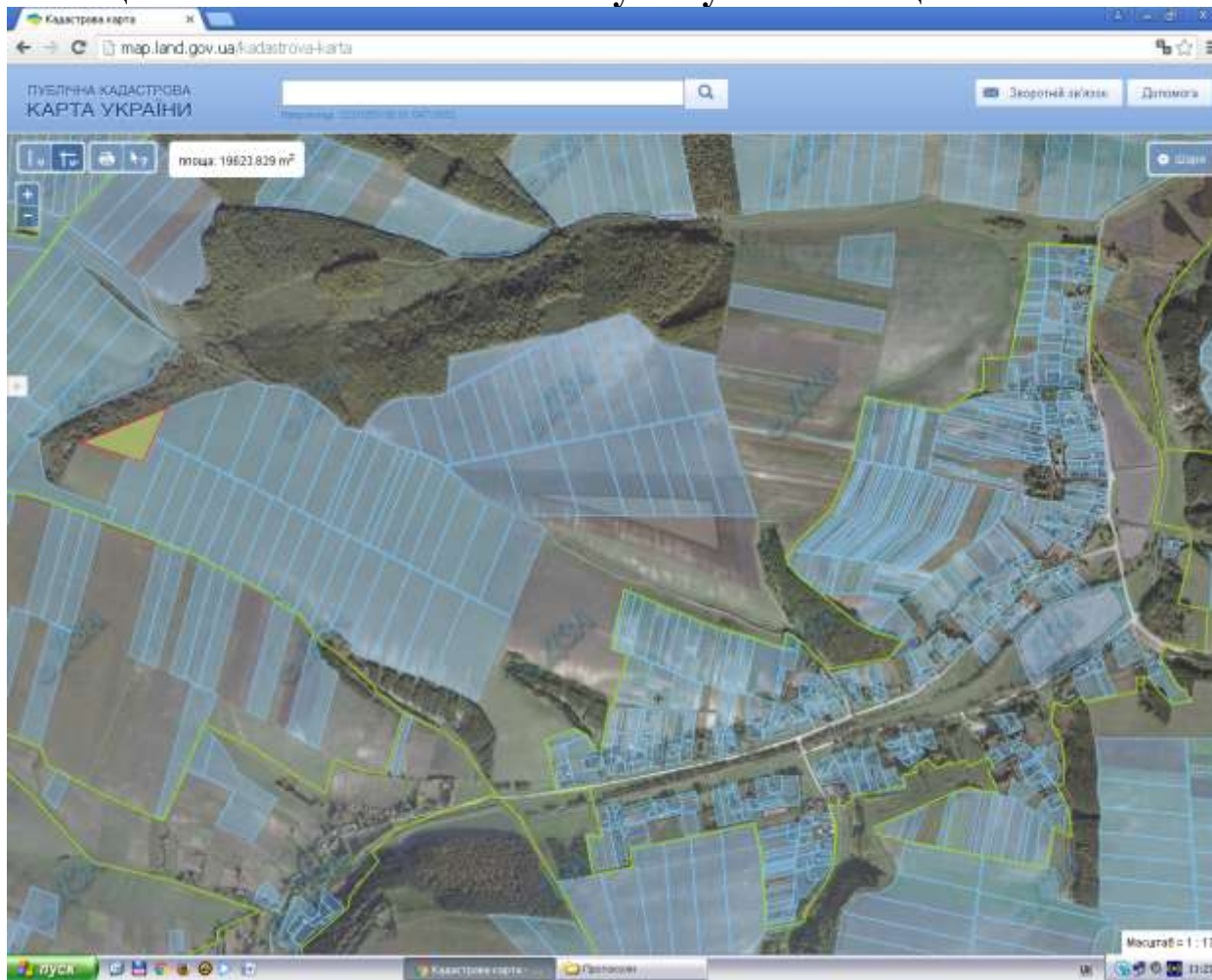


Місце розміщення земельних ділянок  
Цільове призначення - для ведення особистого селянського господарства  
Орієнтовна площа – 4,0000 га (угіддя - рілля)

**Чайчинецька сільська рада**

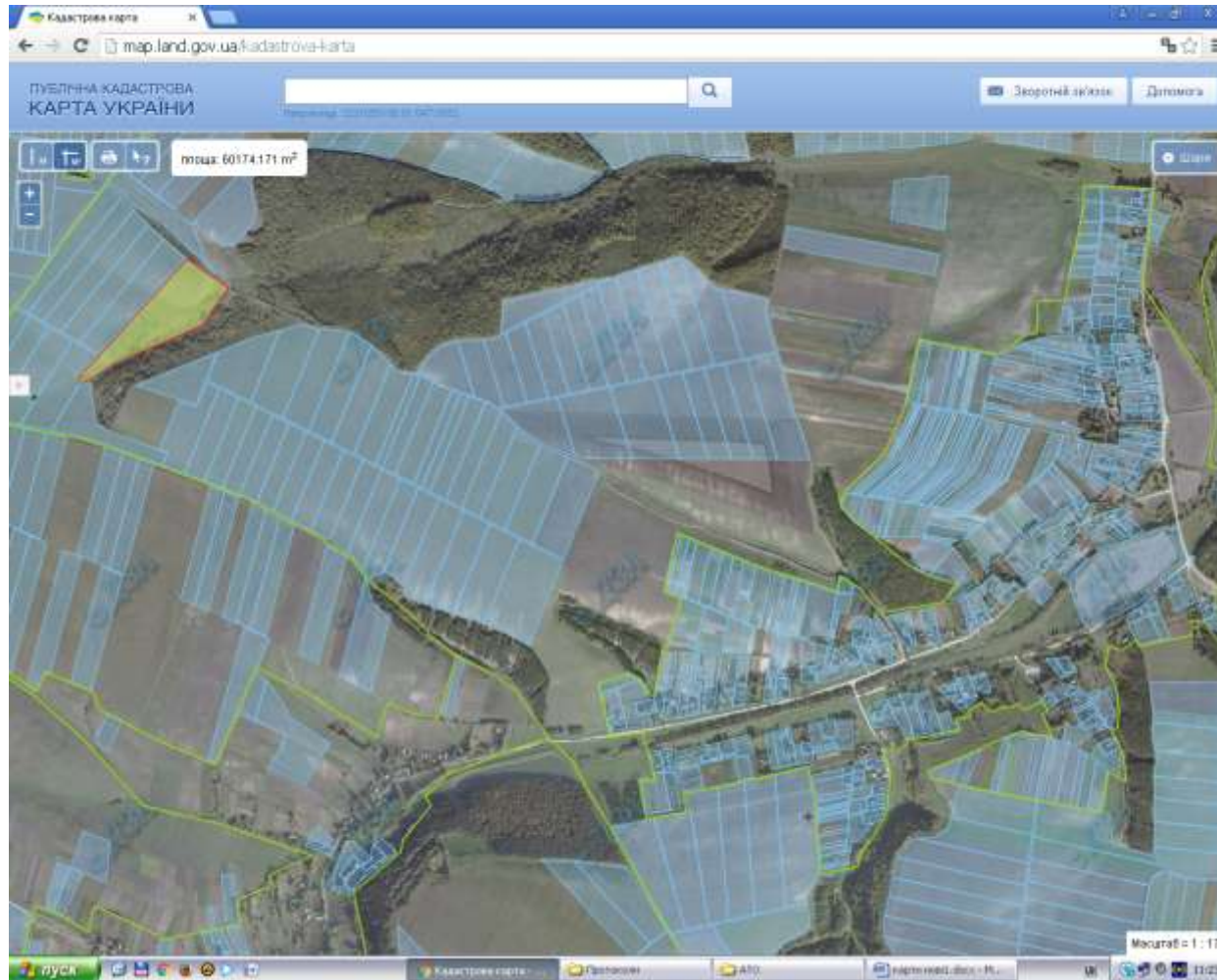


### с.Чайчинці за межами населеного пункту Чайчинецької сільської ради



Місце розміщення земельних ділянок  
Цільове призначення - для ведення особистого селянського господарства  
Орієнтовна площа – 2,0000 га (угіддя - пасовище)

## с.Чайчинці за межами населеного пункту Чайчинецької сільської ради



- Місце розміщення земельних ділянок
- Цільове призначення - для ведення особистого селянського господарства
- Орієнтовна площа – 6,0000 га (угіддя - пасовище)

**Влащинецька сільська рада**



## с.Влащинці в межах населеного пункту Влащинецької сільської ради



Місце розміщення земельних ділянок

Цільове призначення - для ведення особистого селянського господарства

- Надано дозвіл на розроблення проекту землеустрою щодо відведення у власність учасникам АТО – 2,0000 га.)

## с.Влащинці в межах населеного пункту Влащинецької сільської ради



Місце розміщення земельних ділянок

Цільове призначення - для ведення особистого селянського господарства

- Надано дозвіл на розроблення проекту землеустрою щодо відведення у власність учасникам АТО – 2,0 га.)



## с.Влащинці в межах населеного пункту Влащинецької сільської ради



Місце розміщення земельних ділянок

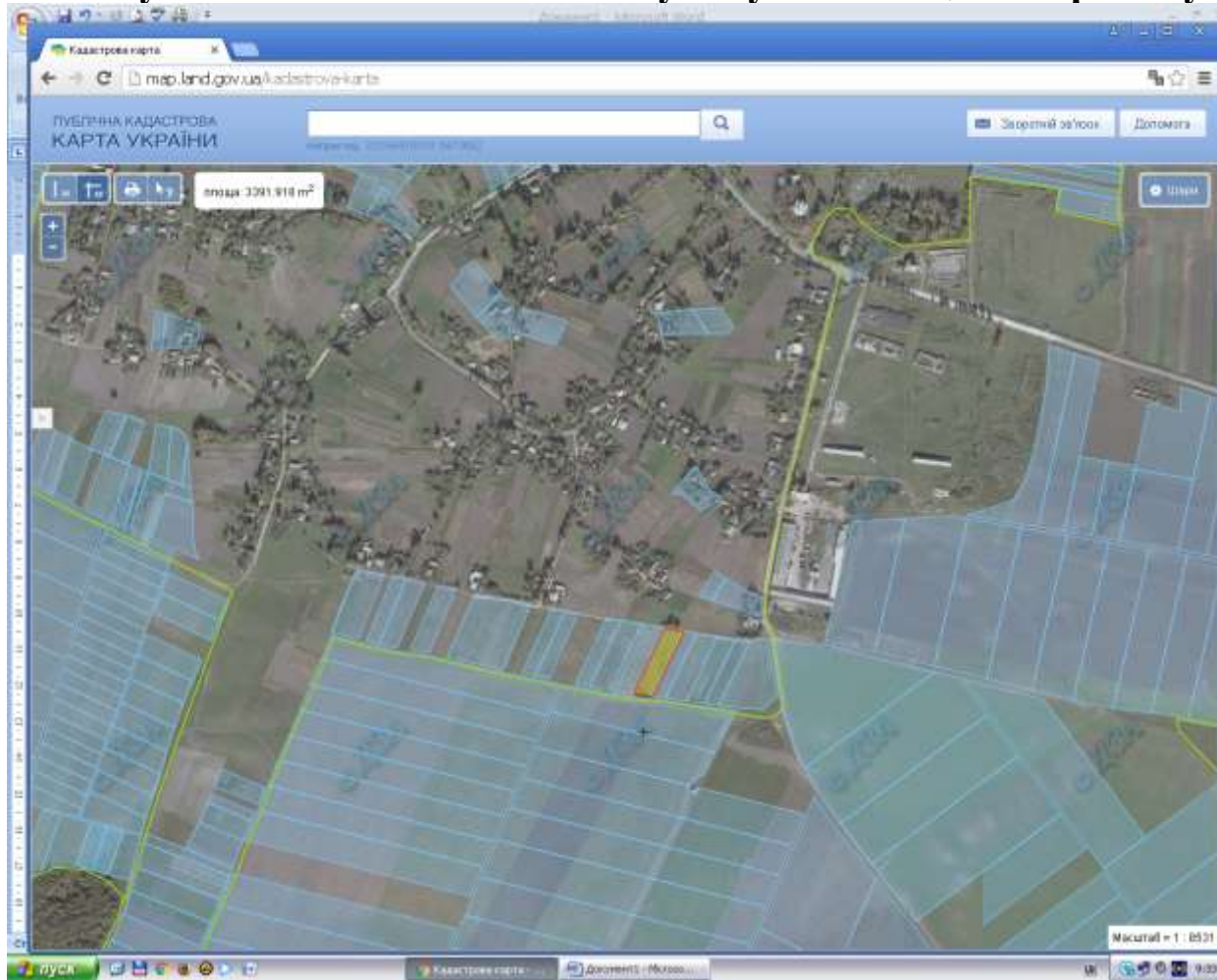
Цільове призначення - для ведення особистого селянського господарства

- Надано дозвіл на розроблення проекту землеустрою щодо відведення у власність учасникам АТО – 2,0 га.)



**Лопушненська сільська рада**

## с.Лопушно в межах населеного пункту Лановецького району

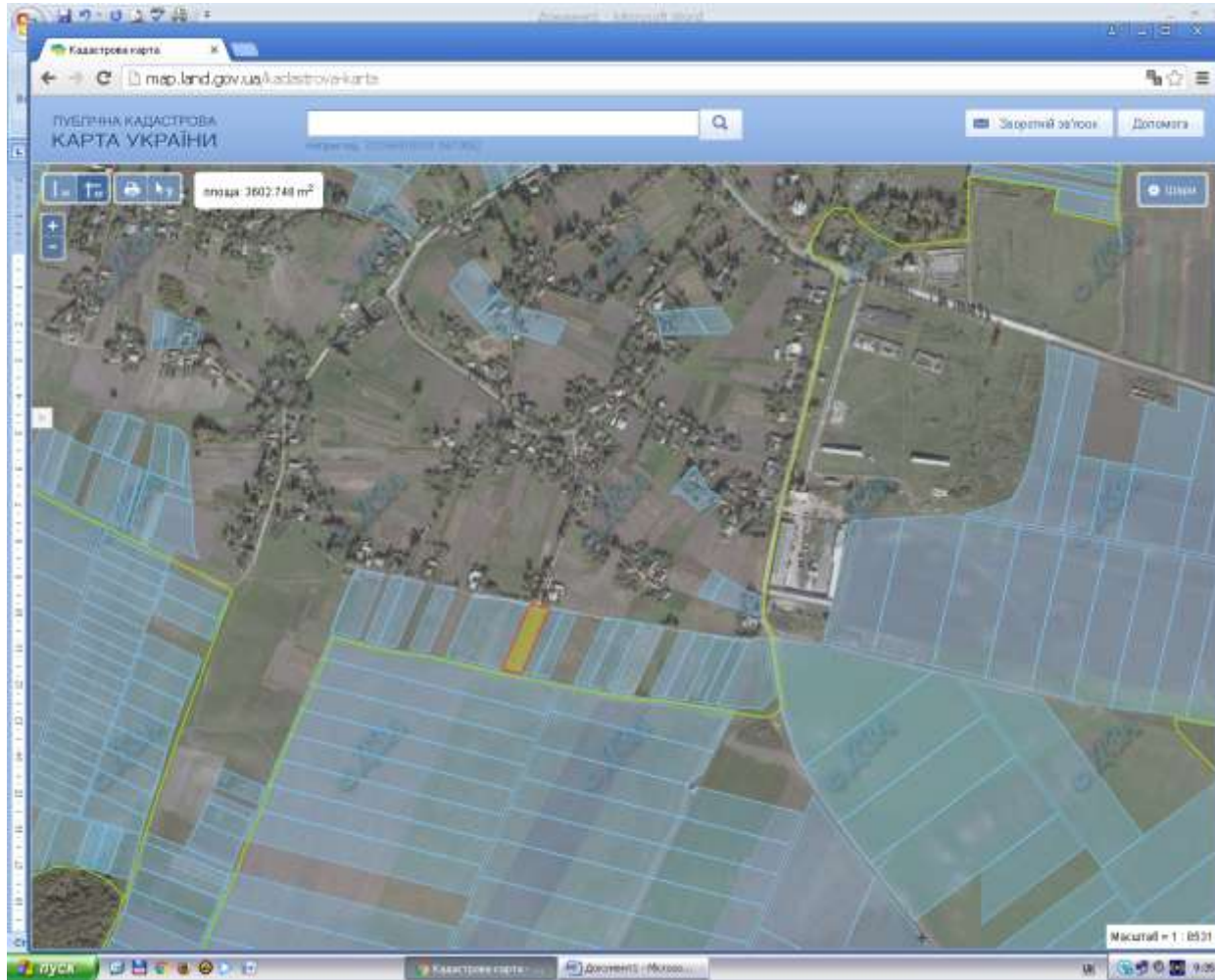


Місце розміщення земельних ділянок

Цільове призначення – для ведення особистого селянського господарства

Орієнтовна площа – 0,3300 га (угіддя – рілля)

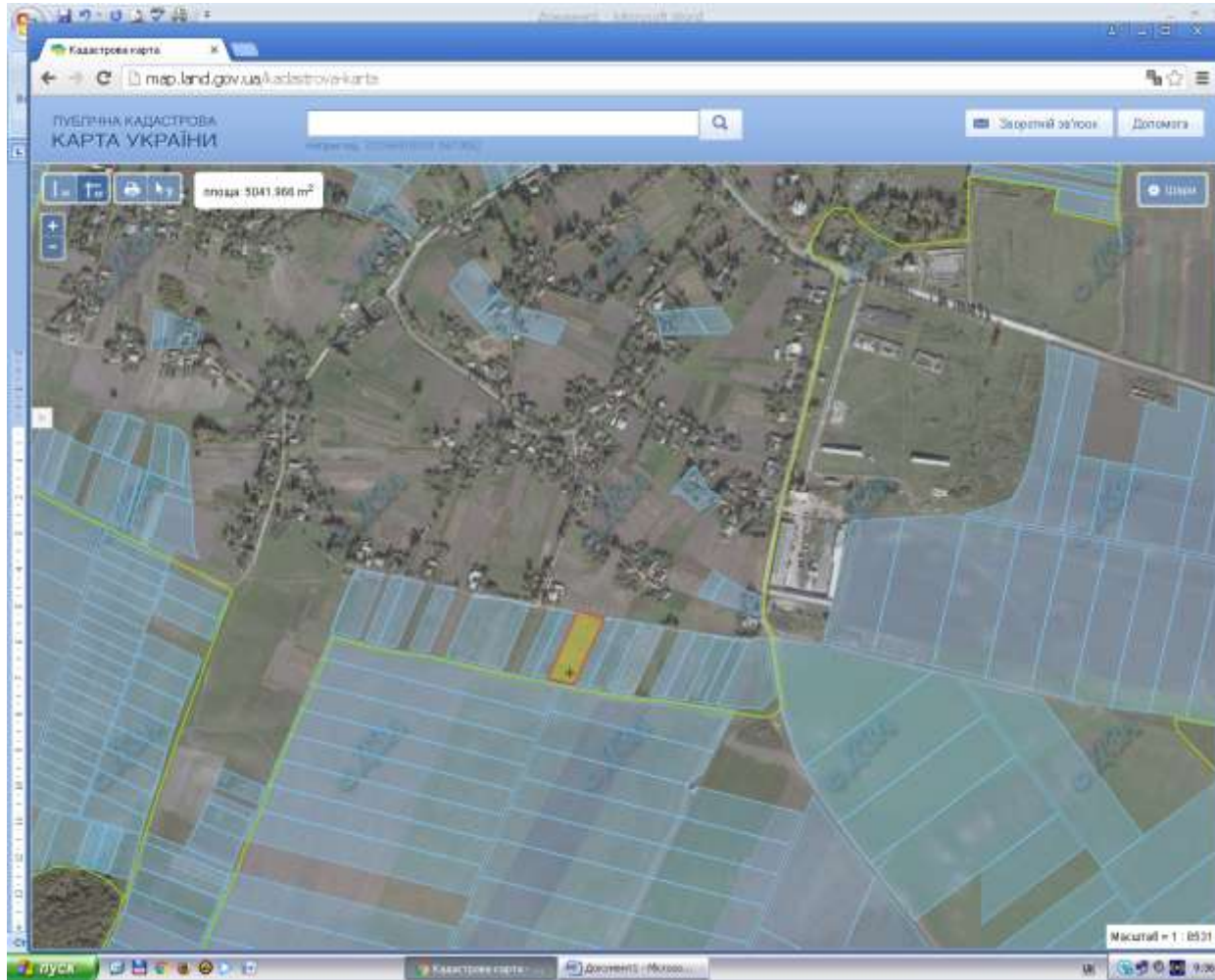
## с.Лопушно в межах населеного пункту Лановецького району



Місце розміщення земельних ділянок  
Цільове призначення – для ведення особистого селянського господарства  
Орієнтовна площа – 0,3600 га (угіддя – рілля)



## с.Лопушно в межах населеного пункту Лановецького району

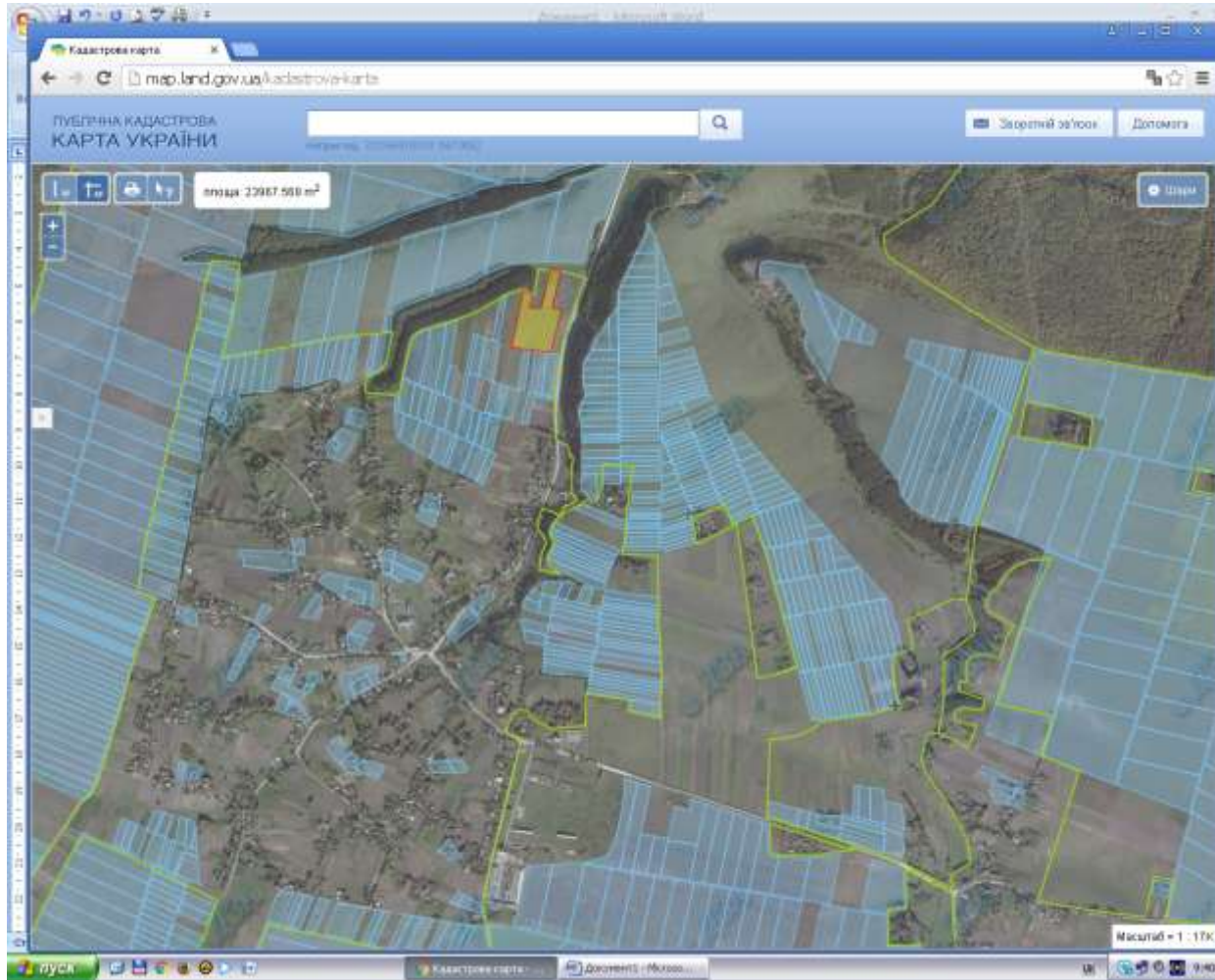


Місце розміщення земельних ділянок

Цільове призначення – для ведення особистого селянського господарства

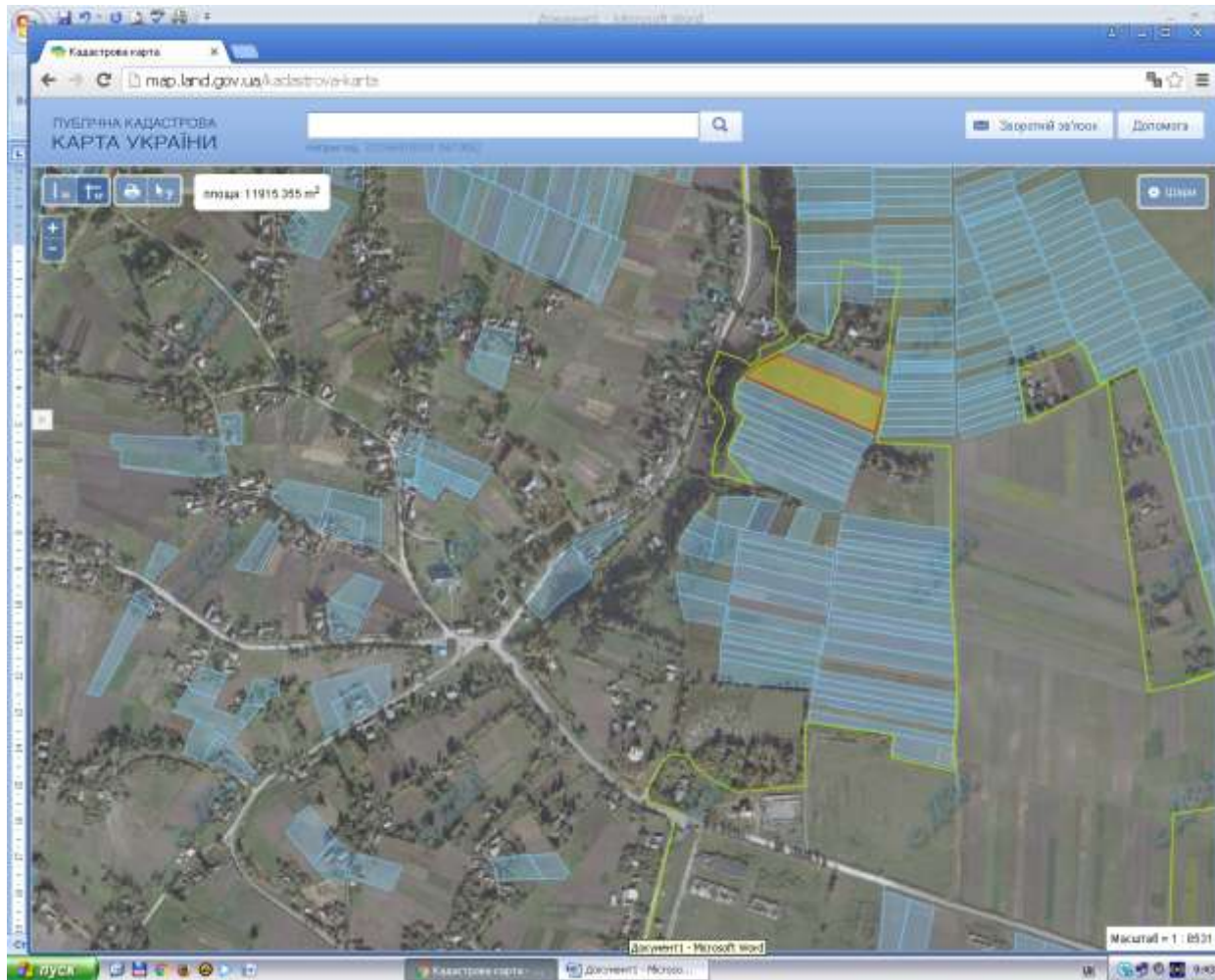
Орієнтовна площа – 0,5000 га (угіддя – рілля)

## с.Лопушно в межах населеного пункту Лановецького району



- Місце розміщення земельних ділянок
- Цільове призначення – для ведення особистого селянського господарства
- Орієнтовна площа – 2,3900 га (угіддя – рілля)

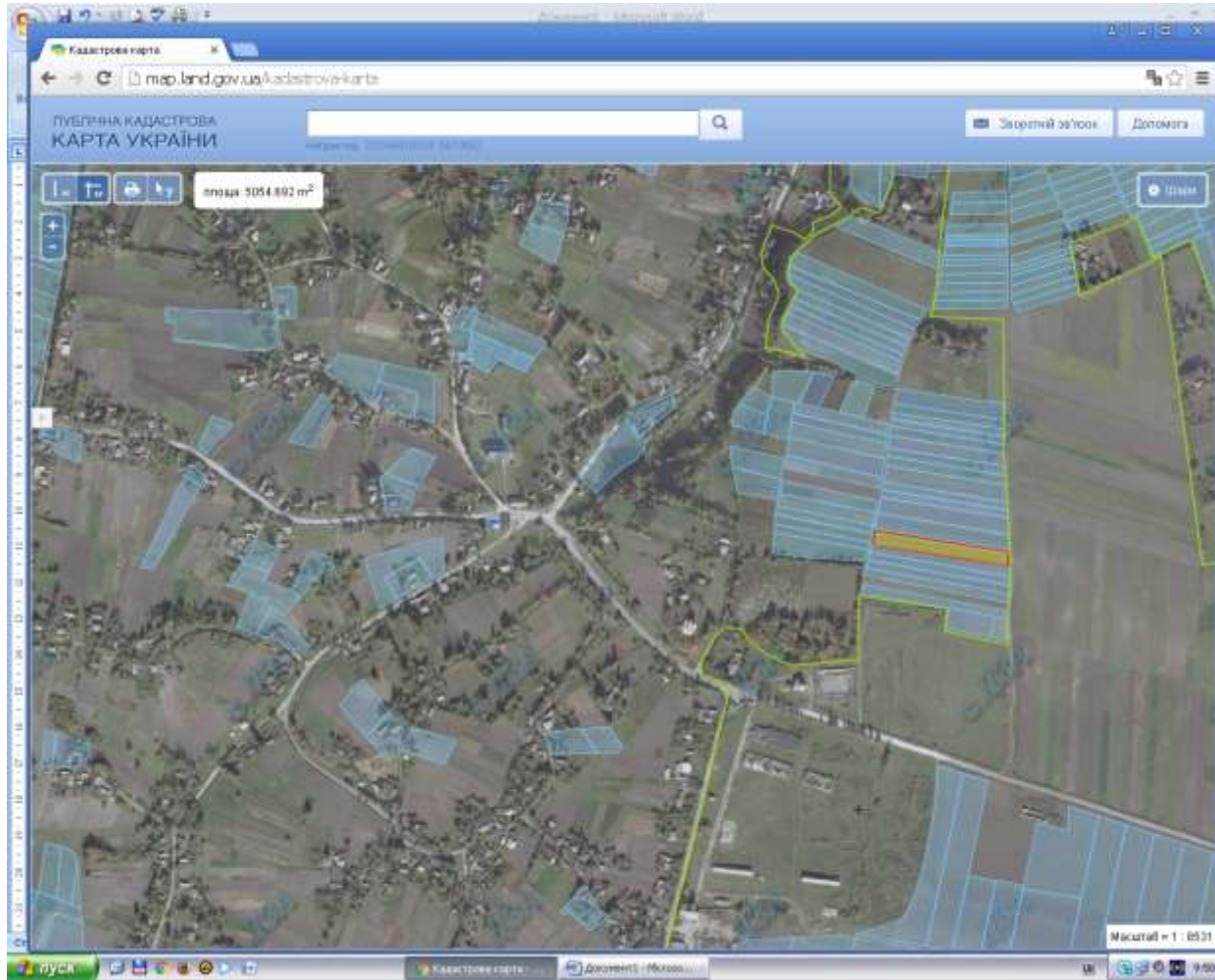
## с.Лопушно в межах населеного пункту Лановецького району



- Місце розміщення земельних ділянок
- Цільове призначення – для ведення особистого селянського господарства
- Орієнтовна площа – 1,1000 га (угіддя – рілля)

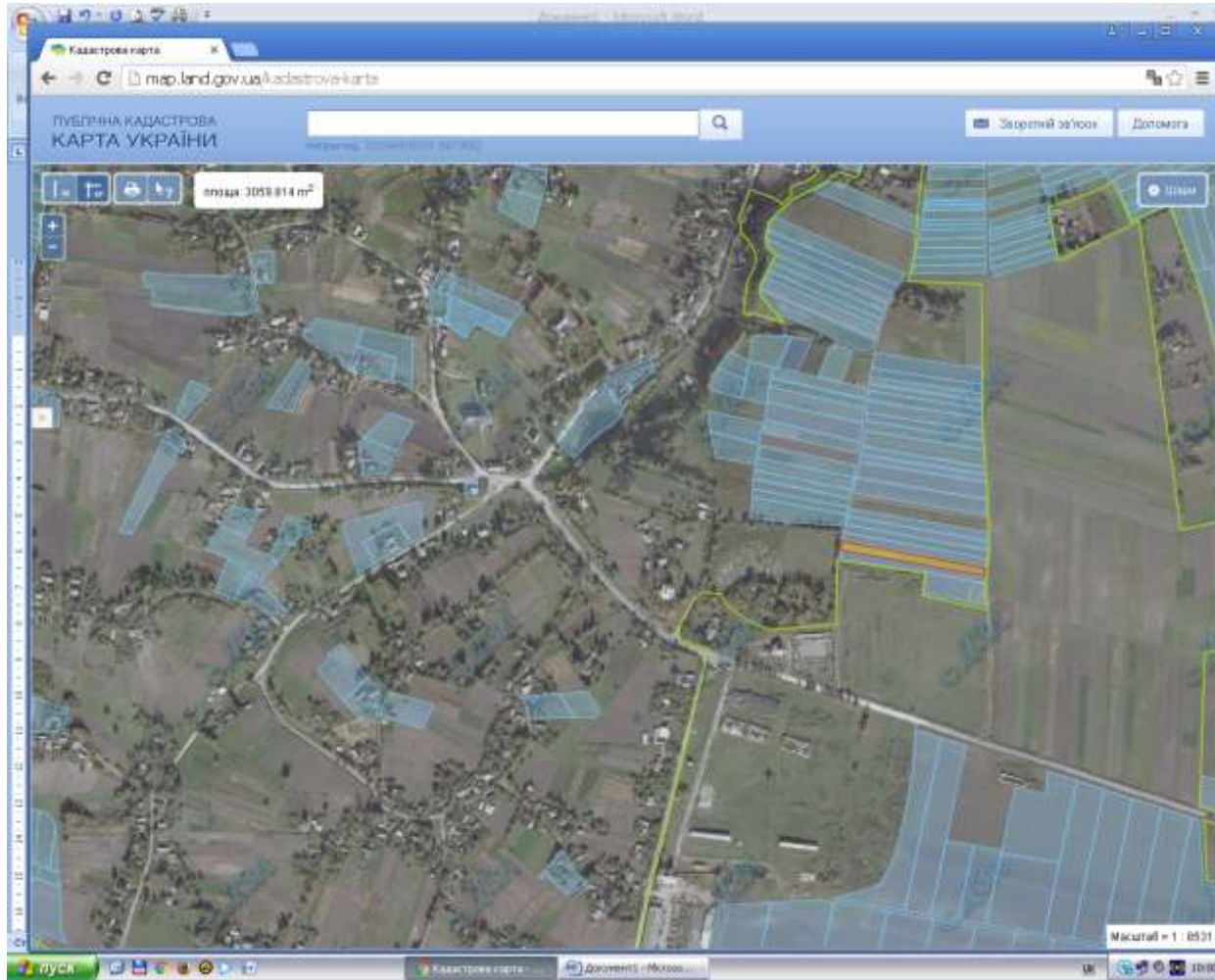


## с.Лопушно в межах населеного пункту Лановецького району



Місце розміщення земельних ділянок  
Цільове призначення – для ведення особистого селянського господарства  
Орієнтовна площа – 0,5000 га (угіддя – рілля)

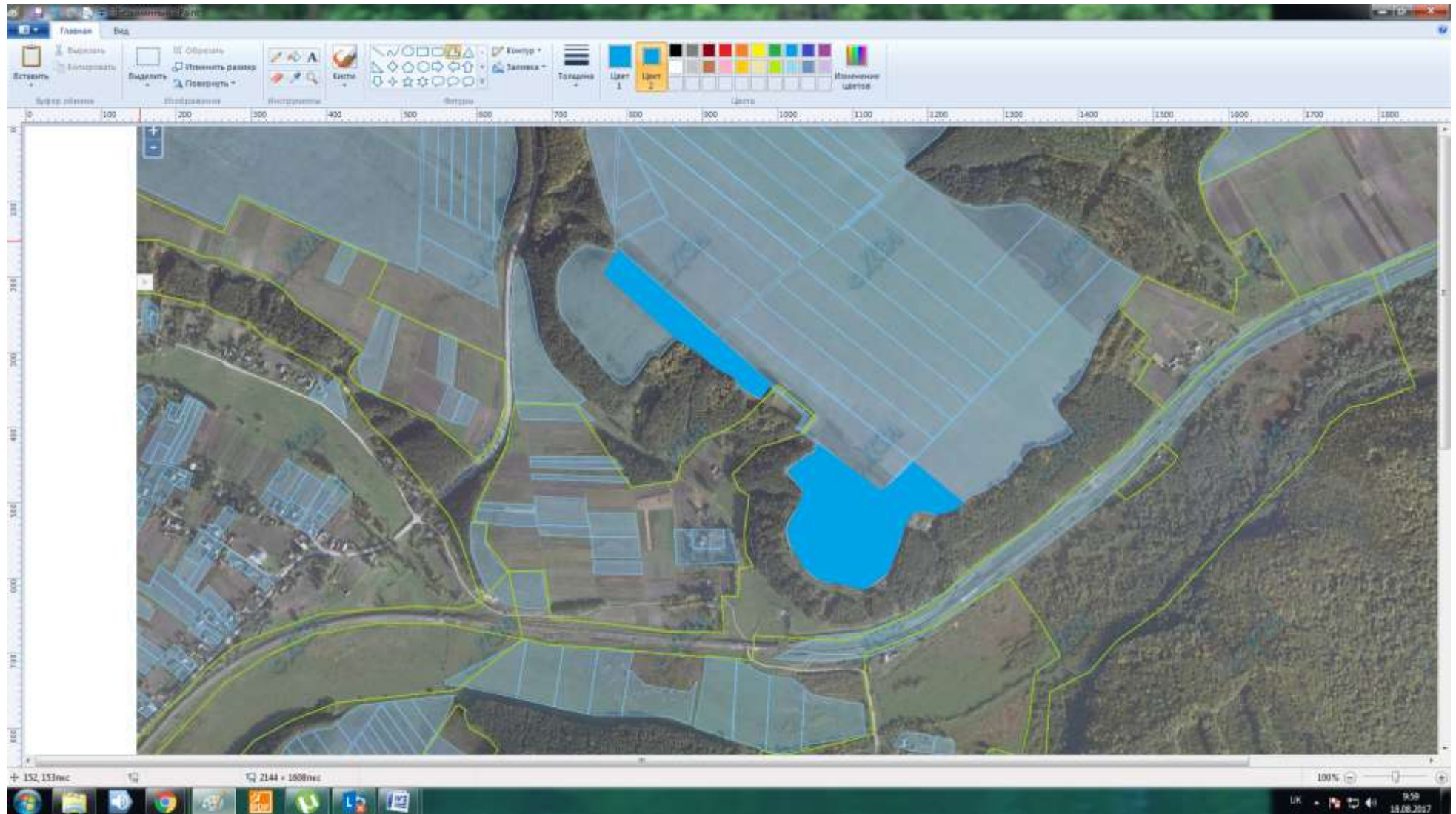
## с.Лопушно в межах населеного пункту Лановецького району



Місце розміщення земельних ділянок  
Цільове призначення – для ведення особистого селянського господарства  
Орієнтовна площа – 0,3200 га (угіддя – рілля)



## с.Карначівка за межами населеного пункту Карначівської сільської ради

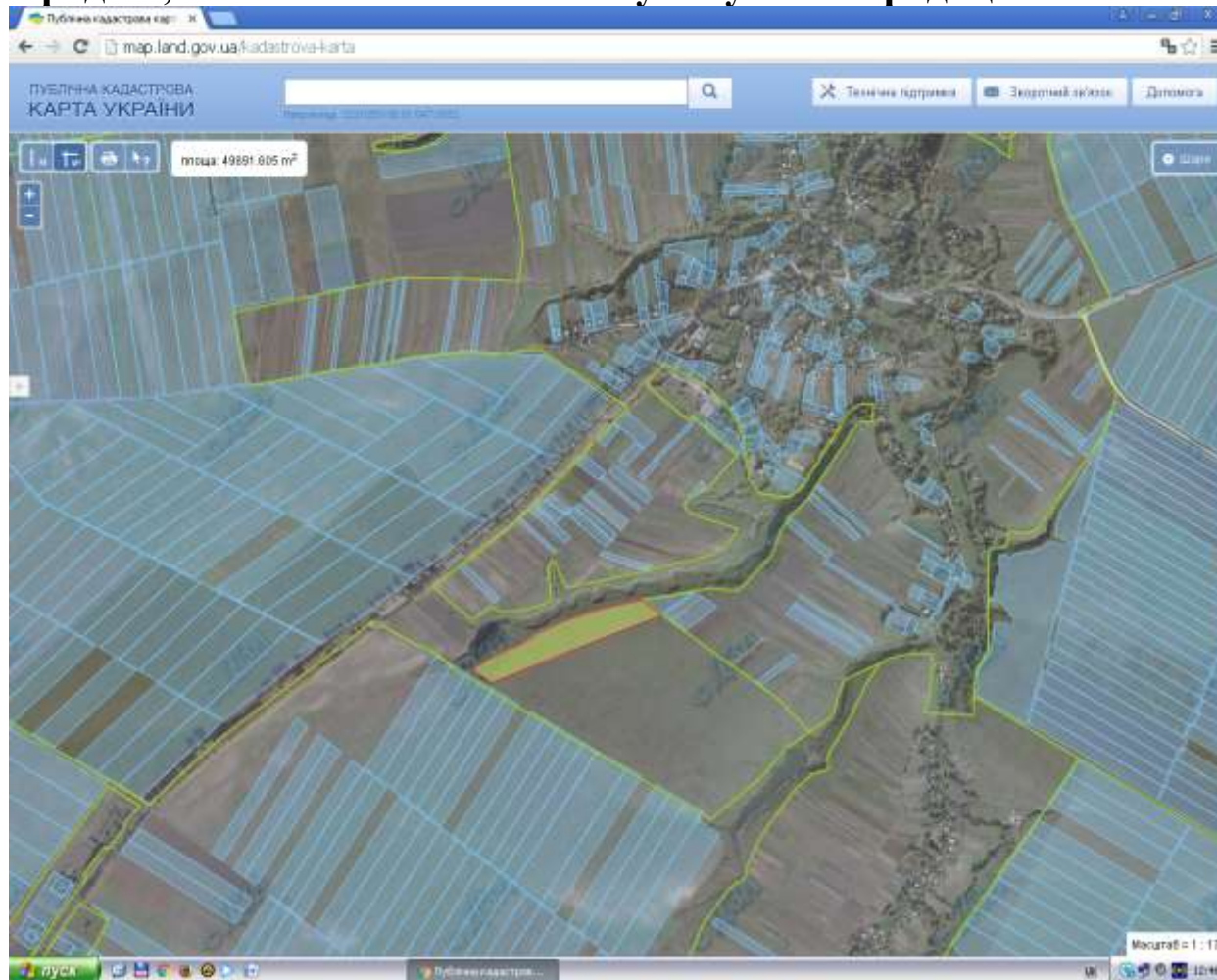


- Місце розміщення земельних ділянок
- Надано дозвіл на розроблення проекту землеустрою щодо відведення у власність учасника АТО – 7,41 га.)  
Цільове призначення – для ведення особистого селянського господарства



**Вишгородоцька сільська рада**

## с.Вишгородок , за межами населеного пункту Вишгородоцької сільської ради

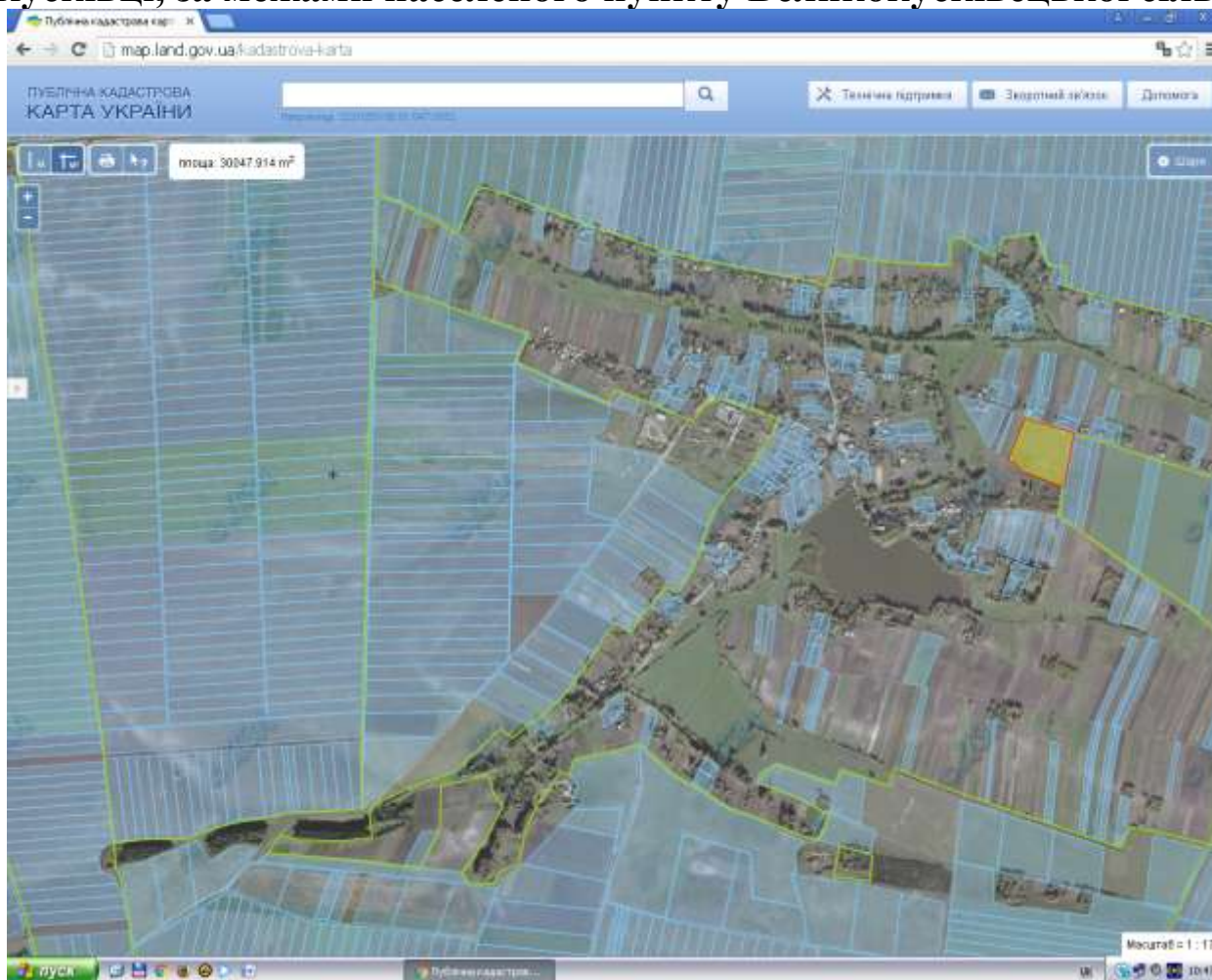


Місце розміщення земельних ділянок  
Цільове призначення – для ведення особистого селянського господарства  
Орієнтовна площа – 5,0000 га (угіддя – рілля)

**Великокусківецька сільська рада**



## с.Великі Кусківці, за межами населеного пункту Великокусківецької сільської ради

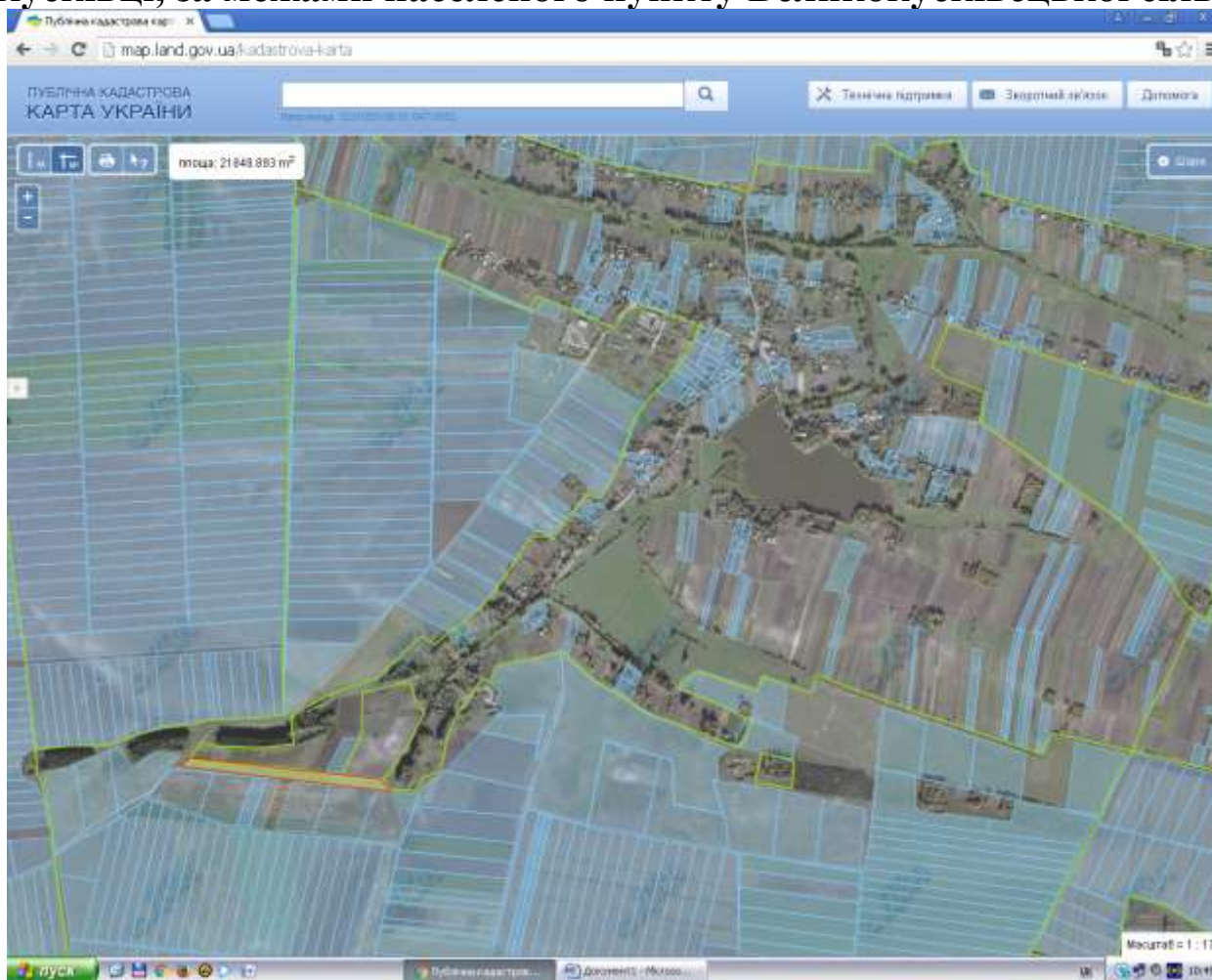


Місце розміщення земельних ділянок

Цільове призначення – для ведення особистого селянського господарства

Орієнтовна площа – 3,0000 га (угіддя – рілля)

## с.Великі Кусківці, за межами населеного пункту Великокусківецької сільської ради

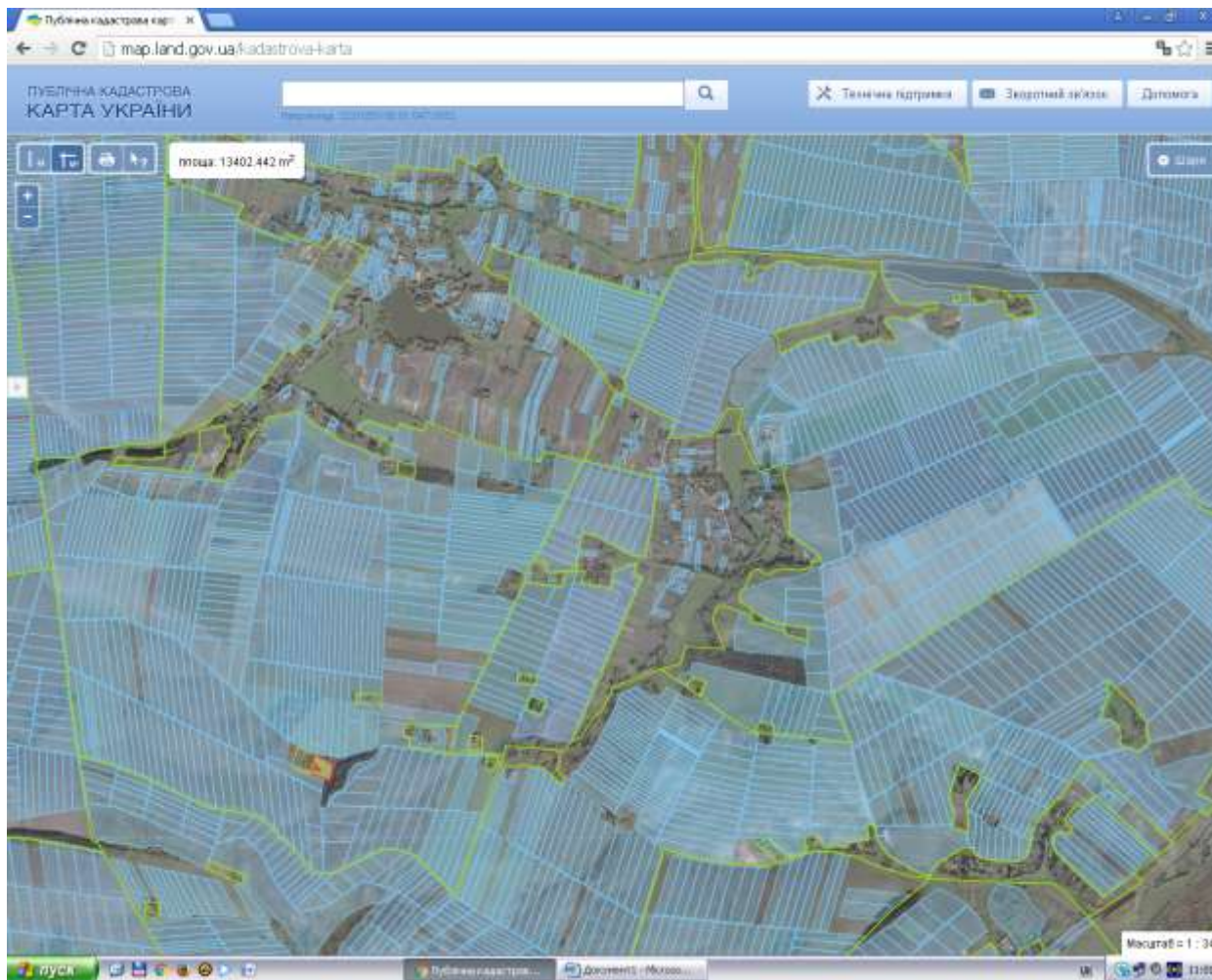


Місце розміщення земельних ділянок

Цільове призначення – для ведення особистого селянського господарства

Орієнтовна площа – 2,1000 га (угіддя – рілля)

## с.Великі Кусківці, за межами населеного пункту Великокусківецької сільської ради



Місце розміщення земельних ділянок

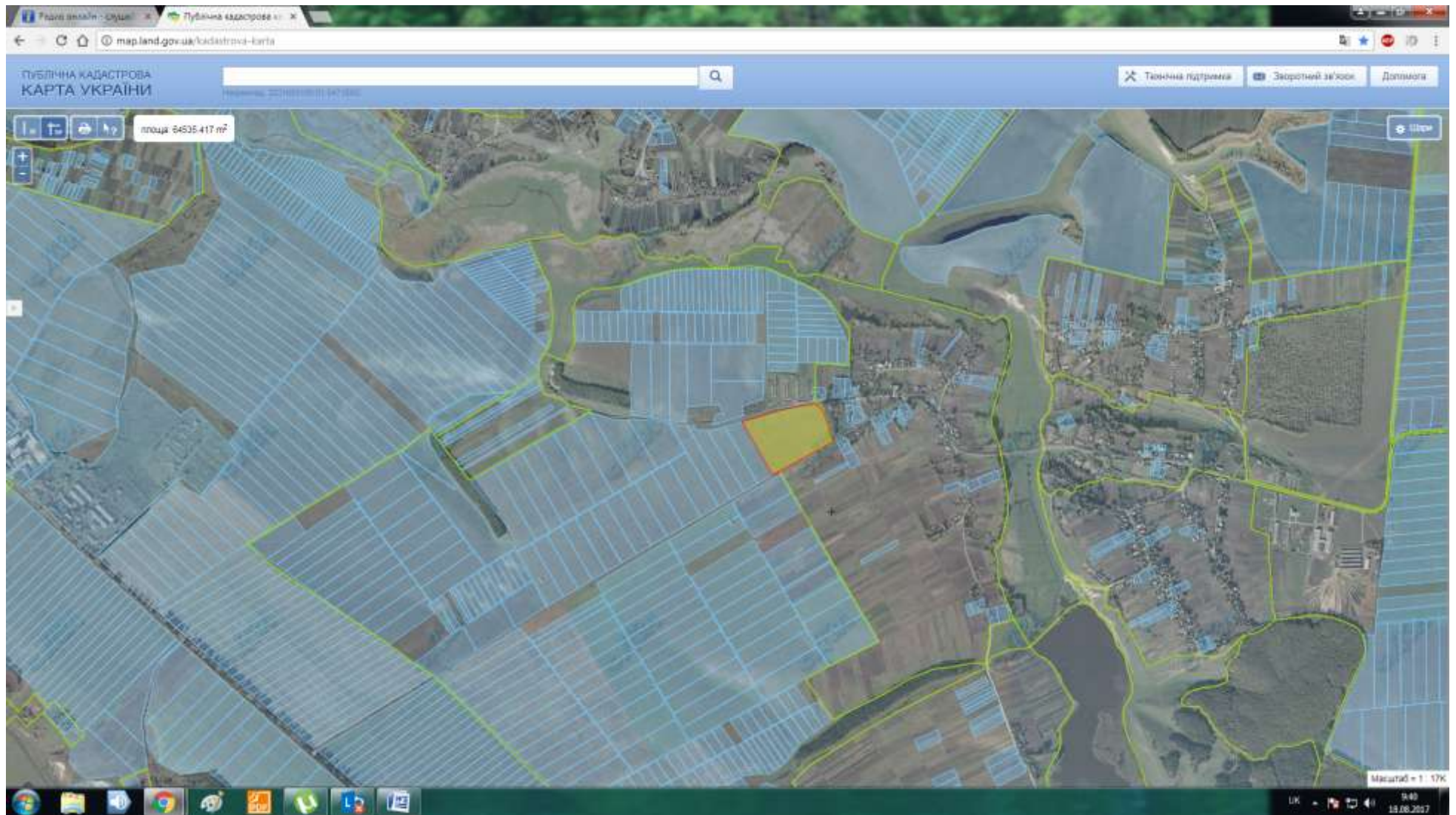
Цільове призначення – для ведення особистого селянського господарства

Орієнтовна площа – 1,3000 га (угіддя – рілля)



**МОЛОТКІВСЬКА СІЛЬСЬКА РАДА**

с.Осники, за межами населеного пункту Молотківської сільської ради



Місце розміщення земельних ділянок  
Цільове призначення – для ведення особистого селянського господарства  
Орієнтовна площа – 6,0000 га (угіддя – рілля)