



ДЕРЖАВНА СЛУЖБА УКРАЇНИ З ПИТАНЬ ГЕОДЕЗІЇ, КАРТОГРАФІЇ ТА КАДАСТРУ
ГОЛОВНЕ УПРАВЛІННЯ ДЕРЖГЕОКАДАСТРУ У ТЕРНОПІЛЬСЬКІЙ ОБЛАСТІ
ВІДДІЛ У КОЗІВСЬКОМУ РАЙОНІ ГОЛОВНОГО УПРАВЛІННЯ ДЕРЖГЕОКАДАСТРУ
У ТЕРНОПІЛЬСЬКІЙ ОБЛАСТІ

АЛЬБОМ-АТЛАС

**з резервування земельних ділянок для учасників антитерористичної операції на території
Козівського району Тернопільської області**

2018

Інформація стосовно забезпечення учасників антитерористичної операції земельними ділянками
на території Козівського району

| № з/п | Назва адміністративно-територіальної одиниці (район, місто обласного значення) | Кількість учасників АТО | Загальна площа зарезервованих земельних ділянок, га. | з них | | | | Кількість учасників АТО, які звернулись із заявою/клопотанням про отримання земельної ділянки |
|-------|--|-------------------------|--|---|-------------------------|---|---|---|
| | | | | для будівництва і обслуговування жилого будинку, господарських будівель і споруд (присадибна ділянка) | для ведення садівництва | для індивідуального дачного будівництва | для ведення особистого селянського господарства | |
| 1 | 2 | 3 | 4 | 5 | 6 | 7 | 8 | 9 |
| | Козівський район | 213 | 469,2972 | 3,8500 | 7,6400 | 0 | 457,8072* | 235 |

Козівський район

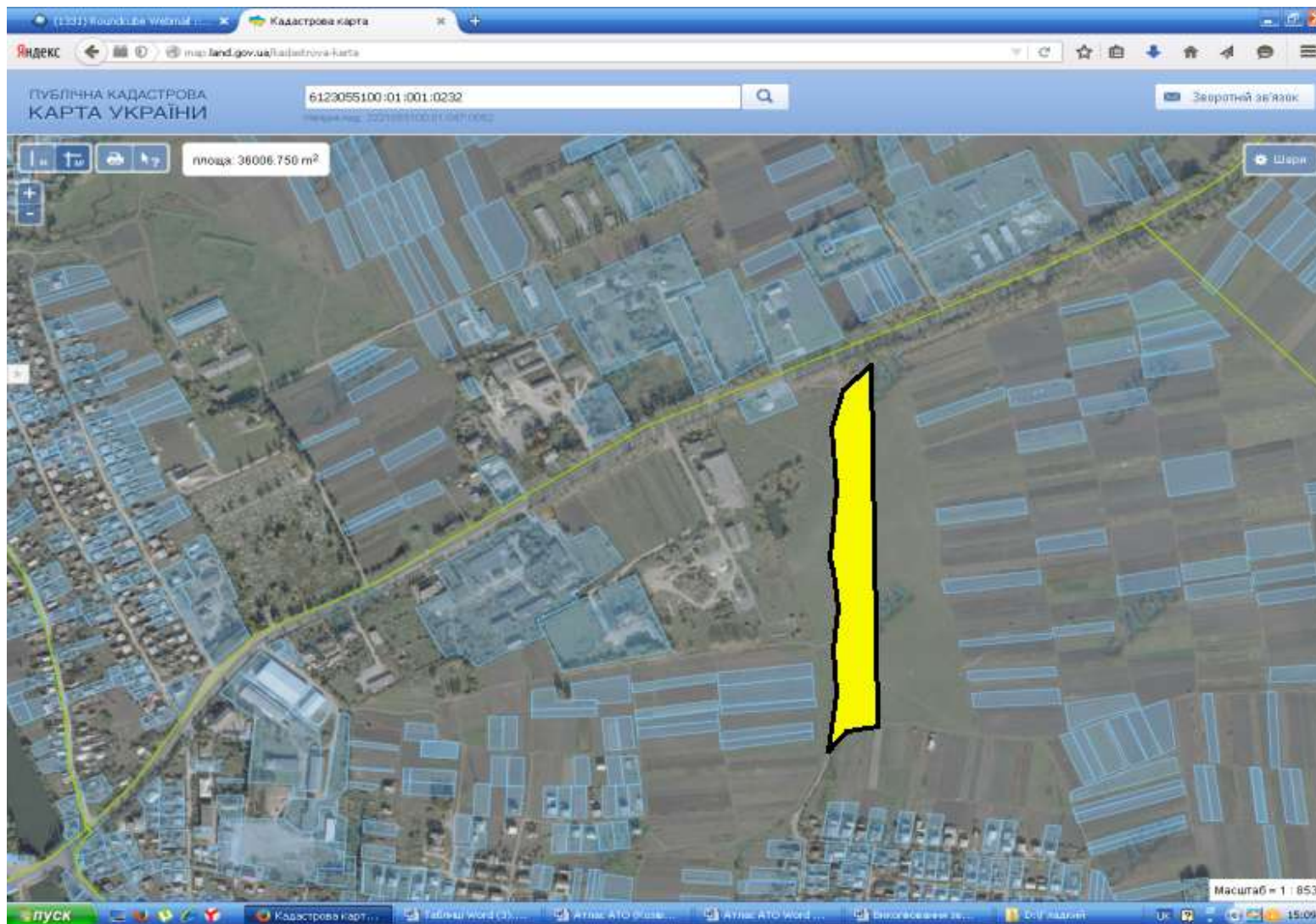
Інформація стосовно забезпечення учасників антитерористичної операції земельними ділянками
на території Козівського району


| № з/п | Назва адміністративно-територіальної одиниці (сільська (селищна) рада, місто районного значення) | Кількість учасників АТО | Загальна площа зарезервованих земельних ділянок, га. | з них | | | | Кількість учасників АТО, які звернулись із заявою/клопотанням про отримання земельної ділянки |
|-------|--|-------------------------|--|---|-------------------------|---|---|---|
| | | | | для будівництва і обслуговування жилого будинку, господарських будівель і споруд (присадибна ділянка) | для ведення садівництва | для індивідуального дачного будівництва | для ведення особистого селянського господарства | |
| 1 | 2 | 3 | 4 | 5 | 6 | 7 | 8 | 9 |
| 1 | Козівська селищна рада | 30 | 11,3902 | 3,6000 | 0 | 0 | 7,7902* | 5 |
| 2 | Козлівська селищна рада | 53 | 76,2900 | 0 | 5,6000 | 0 | 70,6900* | 37 |
| 3 | Августівська сільська рада | 10 | 28,0722 | 0 | 0 | 0 | 28,0722* | 17 |
| 4 | Бишківська сільська рада | 1 | 13,1303 | 0 | 0 | 0 | 13,1303* | 2 |
| 5 | Будилівська сільська рада | 3 | 18,0000 | 0 | 0 | 0 | 18,0000* | 8 |
| 6 | Вибудівська сільська рада | 6 | 12,0000 | 0 | 0 | 0 | 12,0000* | 6 |
| 7 | Великоходачківська сільська рада | 17 | 2,0400 | 0 | 2,0400* | 0 | 0 | 4 |
| 8 | Вівсянська сільська рада | 4 | 8,0000 | 0 | 0 | 0 | 8,0000* | 5 |
| 9 | Вікторівська сільська рада | 5 | 11,2799 | 0 | 0 | 0 | 11,2799* | 6 |
| 10 | Геленківська сільська рада | 5 | 23,0000 | 0 | 0 | 0 | 23,0000* | 12 |

| | | | | | | | | |
|-------------------------------------|--------------------------------|------------|-----------------|---------------|---------------|----------|------------------|------------|
| 11 | Глинська сільська рада | 0 | 18,1637 | 0 | 0 | 0 | 18,1637* | 7 |
| 12 | Денисівська сільська рада | 6 | 22,9011 | 0 | 0 | 0 | 22,9011* | 10 |
| 13 | Золотослобідська сільська рада | 3 | 14,0000 | 0 | 0 | 0 | 14,0000* | 6 |
| 14 | Ішківська сільська рада | 2 | 10,2297 | 0 | 0 | 0 | 10,2297* | 3 |
| 15 | Кальненська сільська рада | 5 | 18,0000 | 0 | 0 | 0 | 18,0000* | 12 |
| 16 | Козівківська сільська рада | 3 | 14,8223 | 0 | 0 | 0 | 14,8223* | 2 |
| 17 | Конюхівська сільська рада | 4 | 21,3071 | 0 | 0 | 0 | 21,3071* | 16 |
| 18 | Кривенська сільська рада | 4 | 12,0000 | 0 | 0 | 0 | 12,0000* | 6 |
| 19 | Купчинецька сільська рада | 4 | 10,9134 | 0 | 0 | 0 | 10,9134* | 8 |
| 20 | Малоплавучанська сільська рада | 6 | 6,0000 | 0 | 0 | 0 | 6,0000* | 5 |
| 21 | Олесинська сільська рада | 9 | 21,8569 | 0 | 0 | 0 | 23,8569* | 12 |
| 22 | Покропивнянська сільська рада | 1 | 2,0000 | 0 | 0 | 0 | 2,0000* | 1 |
| 23 | Потіцька сільська рада | 0 | 8,0000 | 0 | 0 | 0 | 8,0000* | 5 |
| 26 | Слобідківська сільська рада | 1 | 0,2500 | 0,2500 | 0 | 0 | 0 | 0 |
| 27 | Теофіпільська сільська рада | 8 | 36,3328 | 0 | 0 | 0 | 36,3328* | 18 |
| 28 | Ценівська сільська рада | 20 | 40,0000 | 0 | 0 | 0 | 40,0000* | 21 |
| 29 | Щепанівська сільська рада | 2 | 7,3176 | 0 | 0 | 0 | 7,3176* | 1 |
| Усього по Козівському району | | 213 | 469,2972 | 3,8500 | 7,6400 | 0 | 457,8072* | 235 |

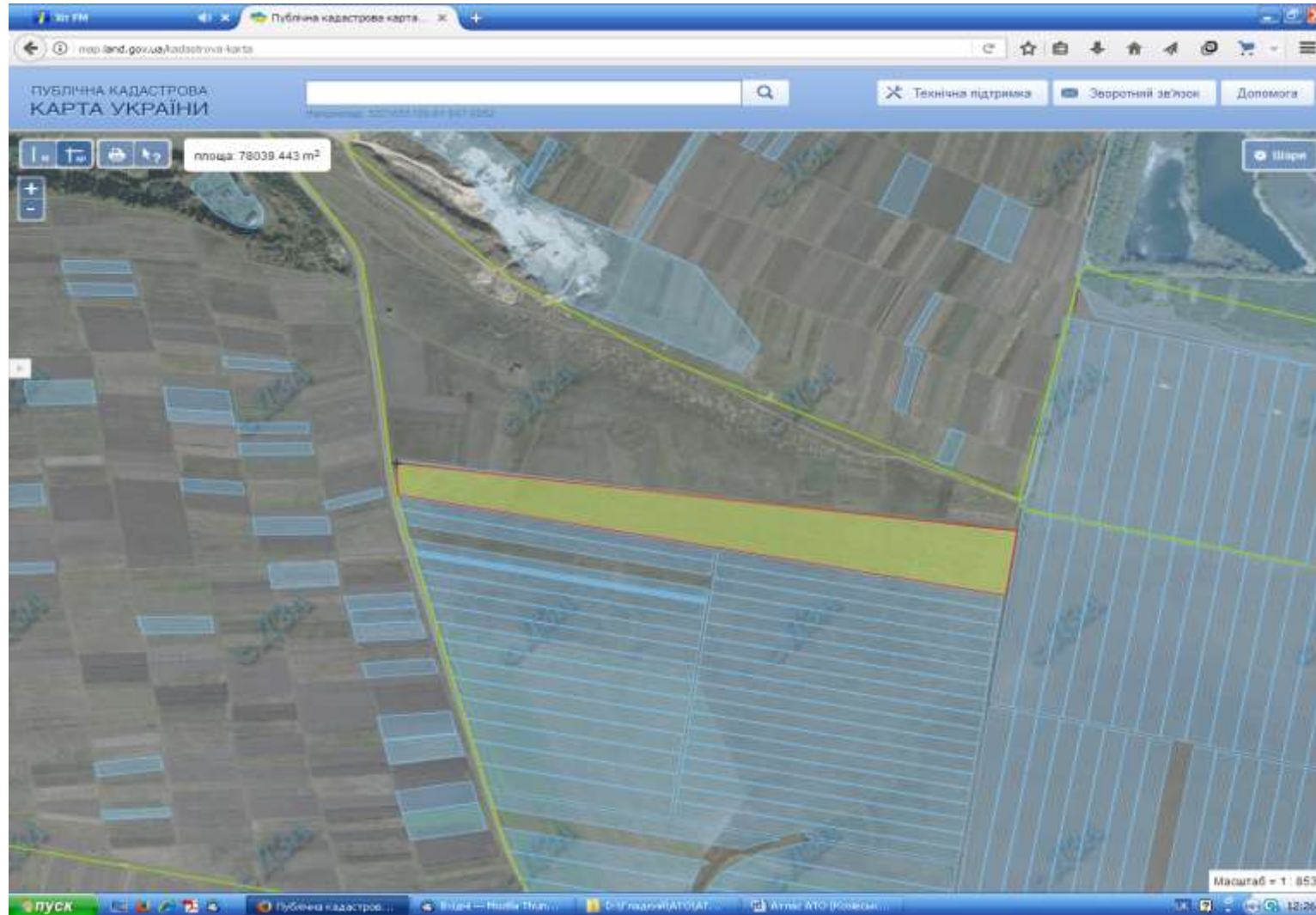
Козівська селищна рада Козівського району


смт. Козова в межах населеного пункту на території Козівської селищної ради



-  Зарезервована земельна ділянка
- Цільове призначення - для будівництва і обслуговування жилого будинку, господарських будівель і споруд (присадибна ділянка)
- Площа – 3,6000 га.
- Кадастровий номер –

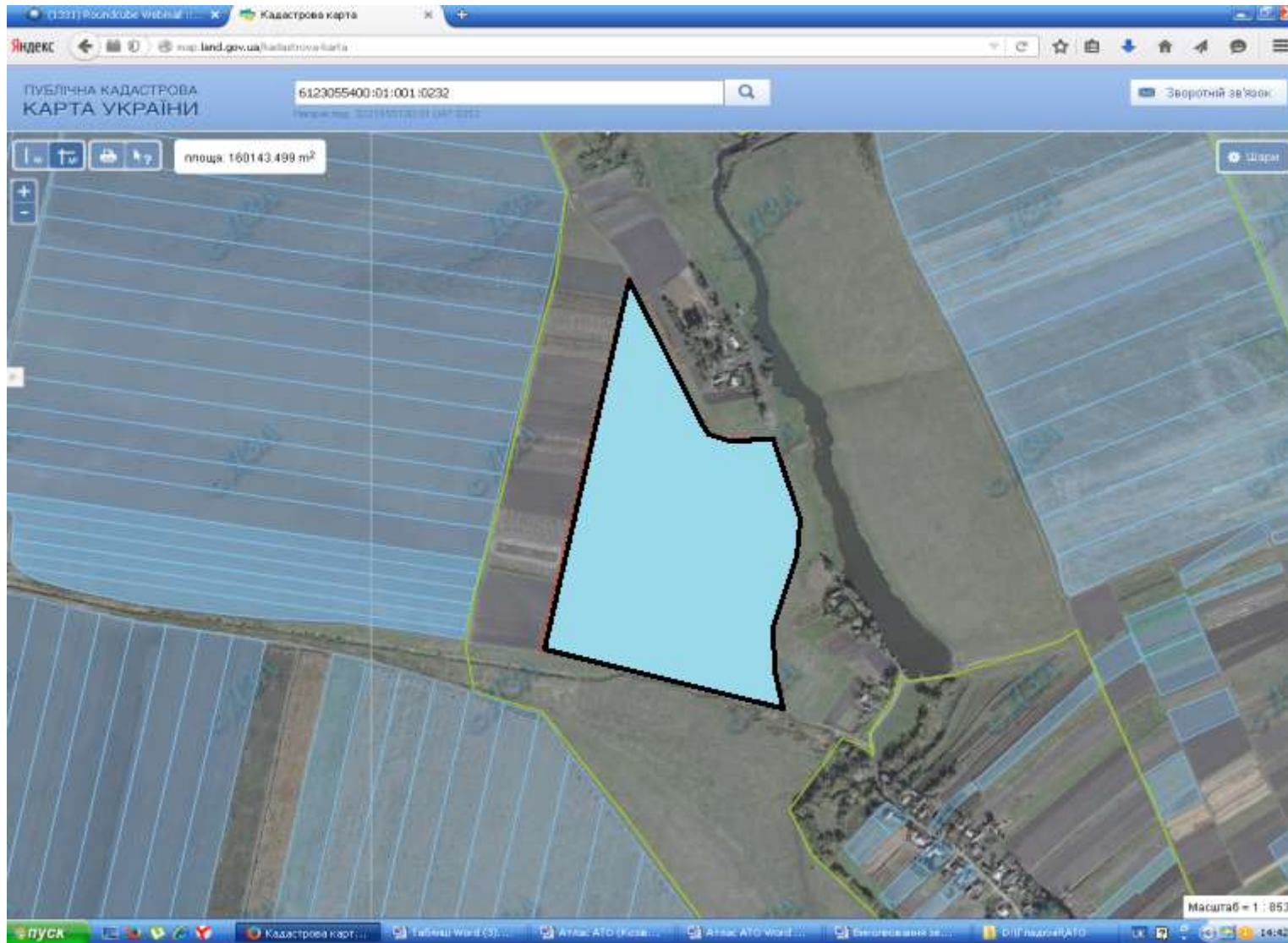
Козівська селищна рада (за межами населеного пункту)



-  Зарезервована земельна ділянка
- Цільове призначення - для ведення особистого селянського господарства
- Площа – 7,7902 га.
- Кадастровий номер – 6123055100:01:001:0465

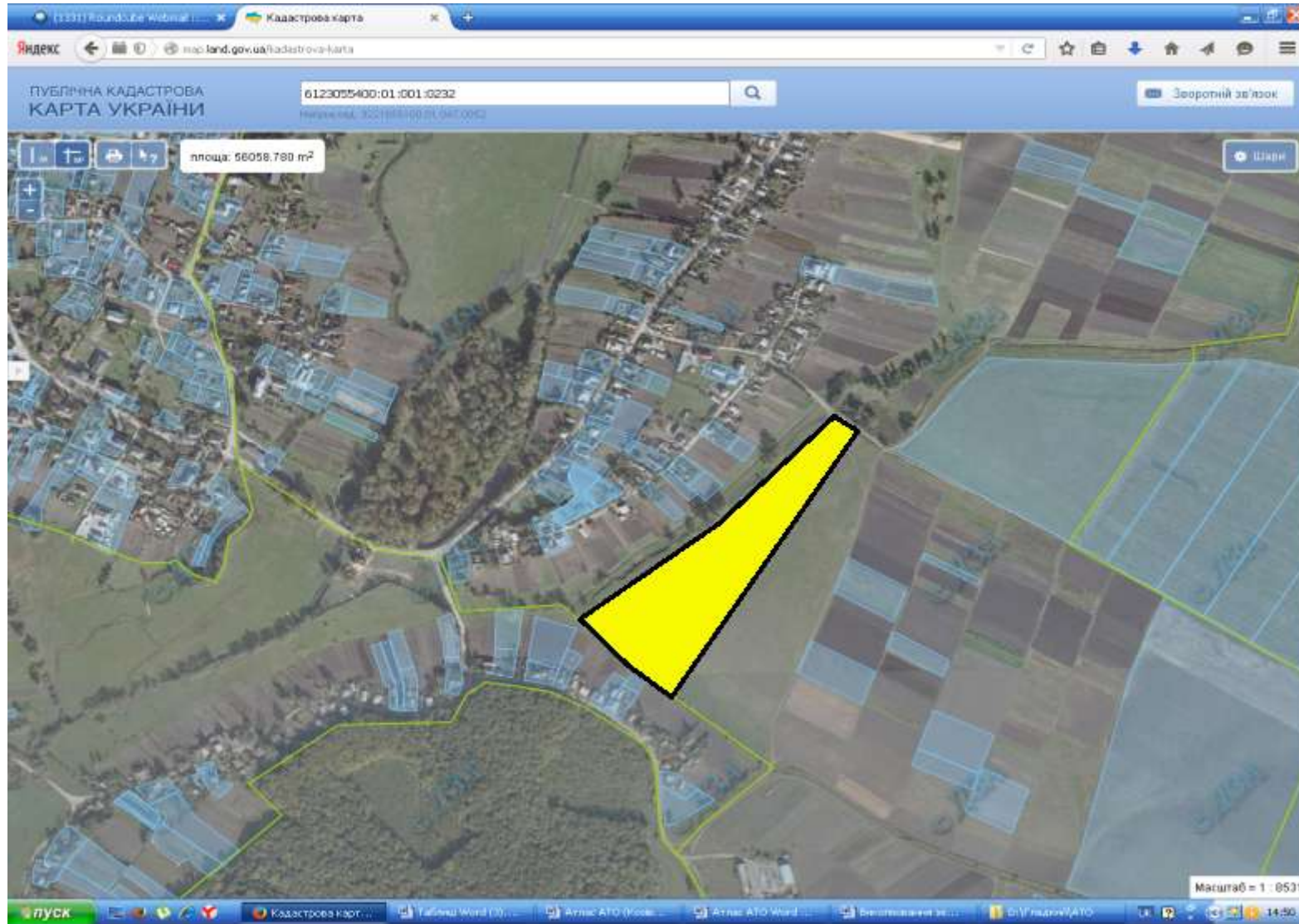
Козлівська селищна рада Козівського району

смт. Козлів в межах населеного пункту на території Козлівської селищної ради



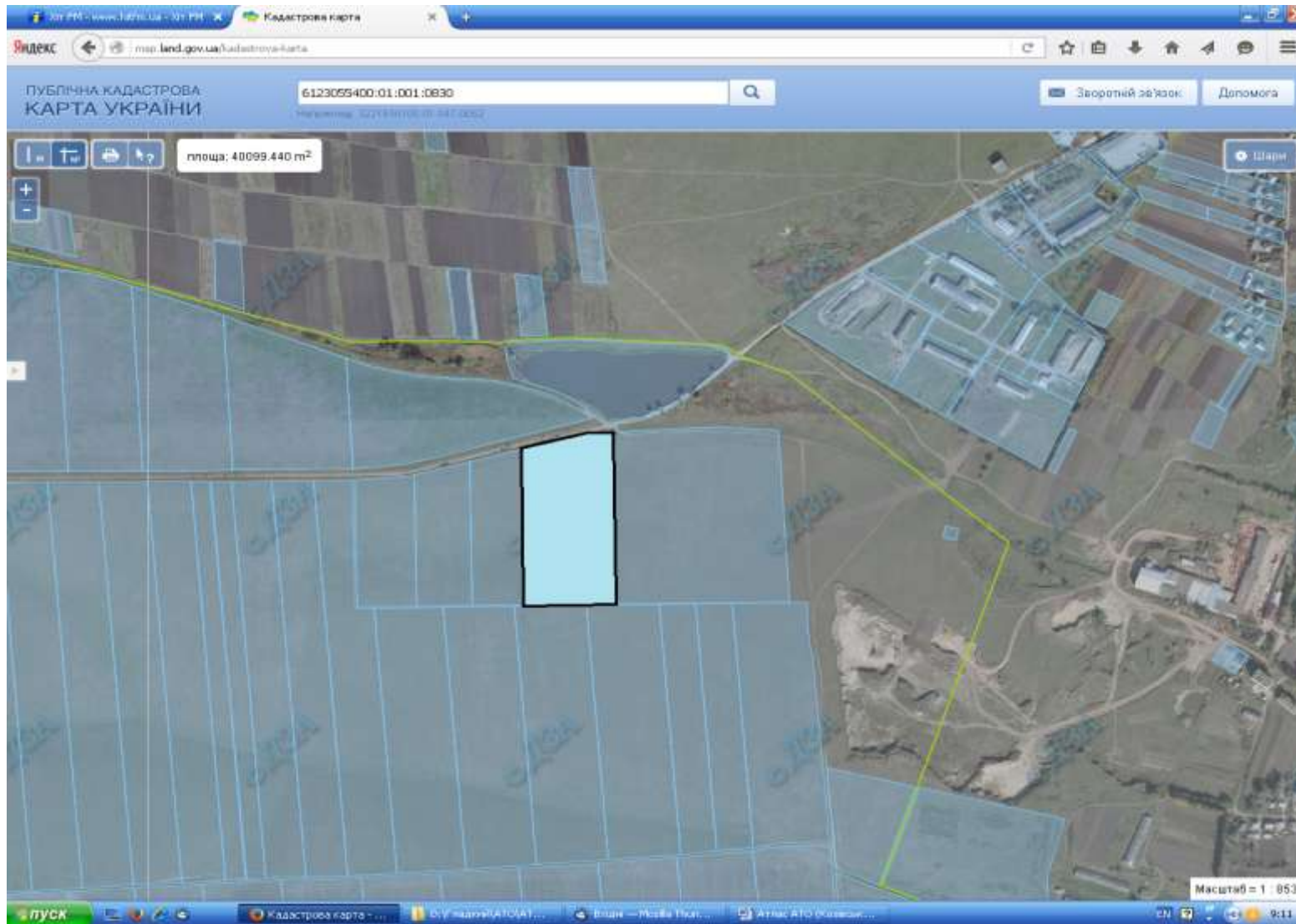
- Дані внесені до державного земельного кадастру (надано у власність)
- Цільове призначення - для ведення особистого селянського господарства
- Площа – 16,0000 га.
- Кадастровий номер –

смт. Козлів в межах населеного пункту на території Козлівської селищної ради



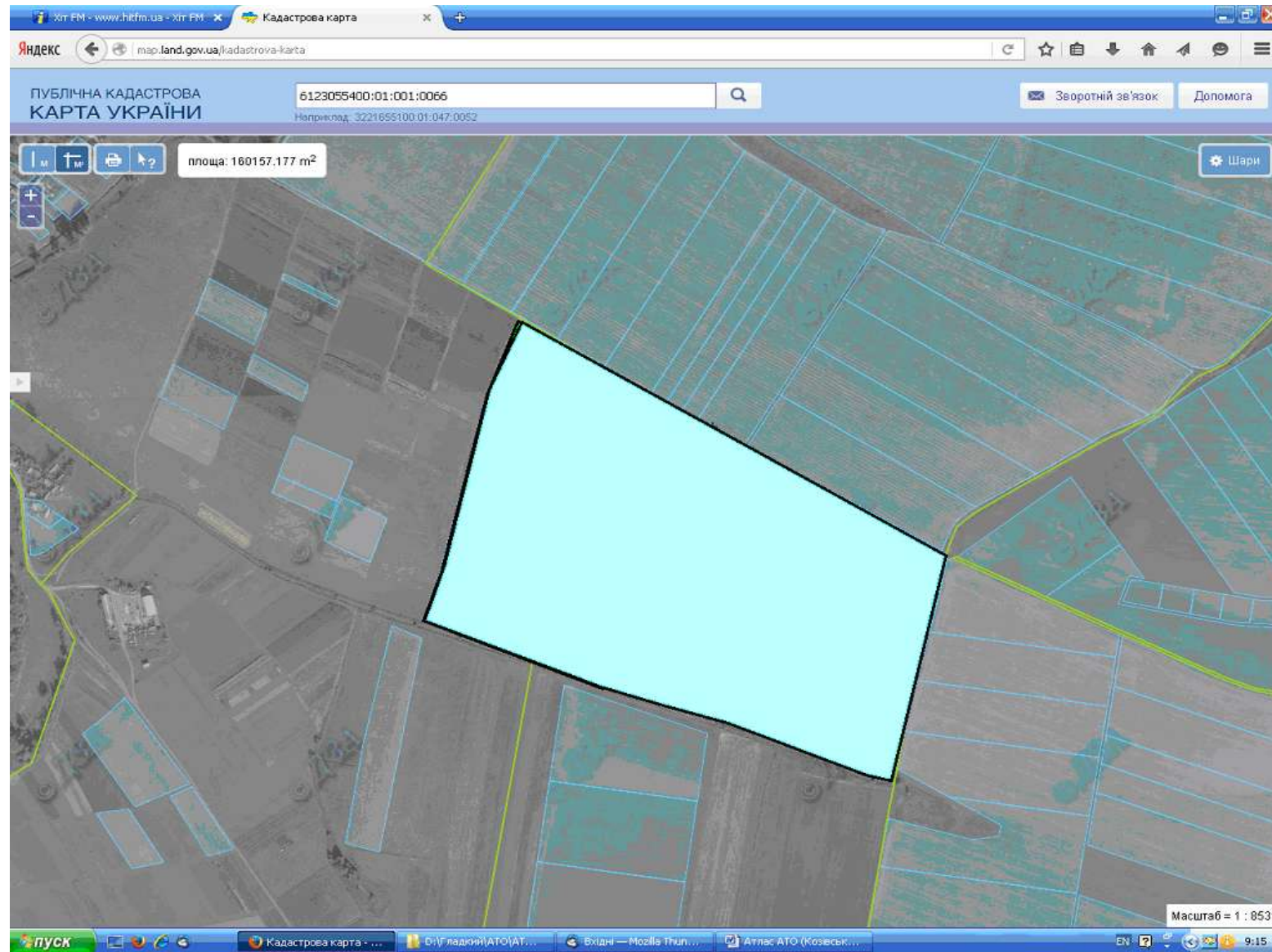
- Зарезервована земельна ділянка
- Цільове призначення - для ведення індивідуального садівництва
- Площа – 5,6000 га.
- Кадастровий номер –



Козлівська селищна рада (за межами населеного пункту)



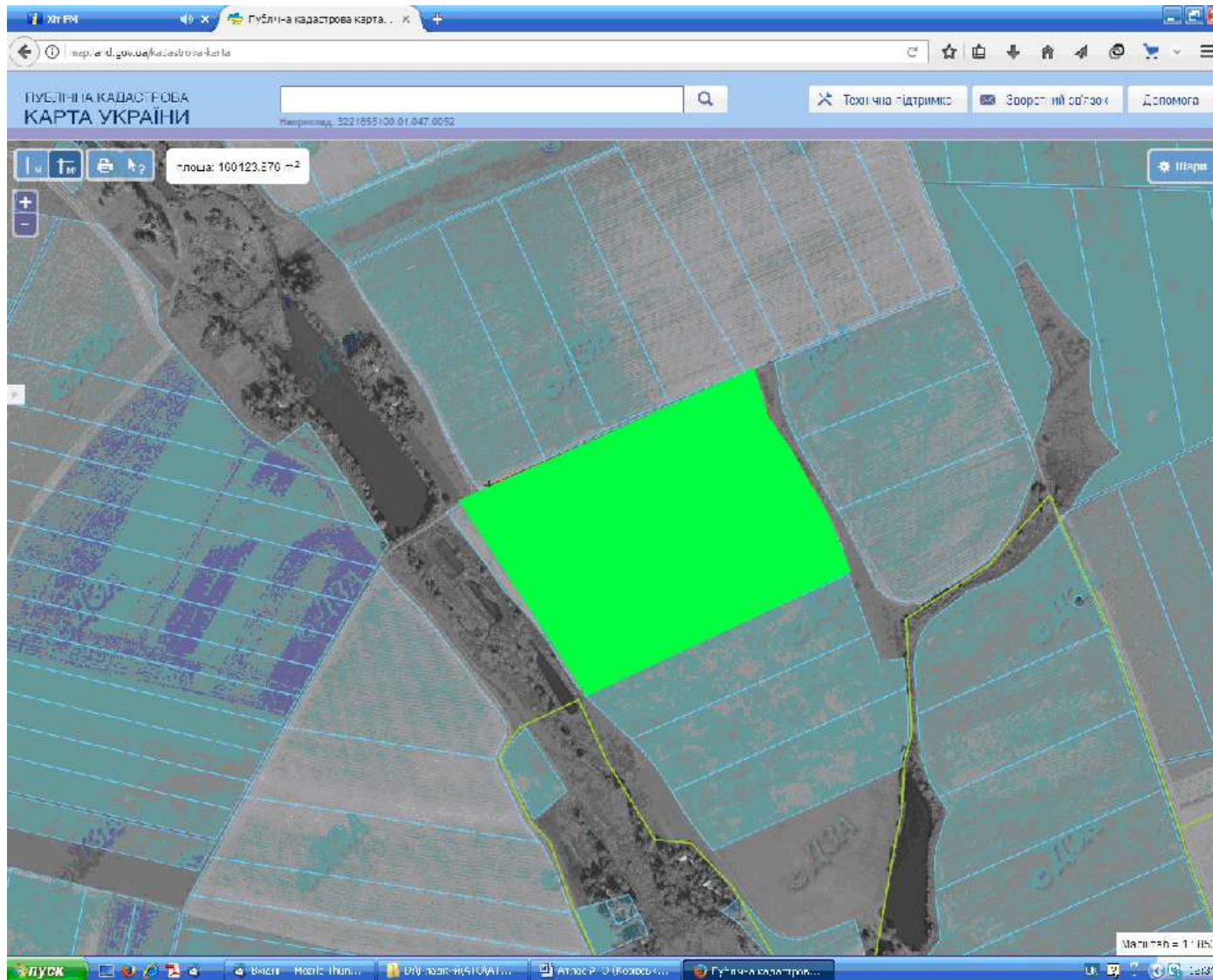
- Дані внесені до державного земельного кадастру (надано у власність)
- Цільове призначення - для ведення особистого селянського господарства
- Площа – 4,0000 га.
- Кадастровий номер – 6123055400:01:001:0830

Козлівська селищна рада (за межами населеного пункту)



-  Дані внесені до державного земельного кадастру (надано у власність)
-  Цільове призначення - для ведення особистого селянського господарства
- Площа – 34,6900 га.
- Кадастровий номер – 6123055400:01:001:0843

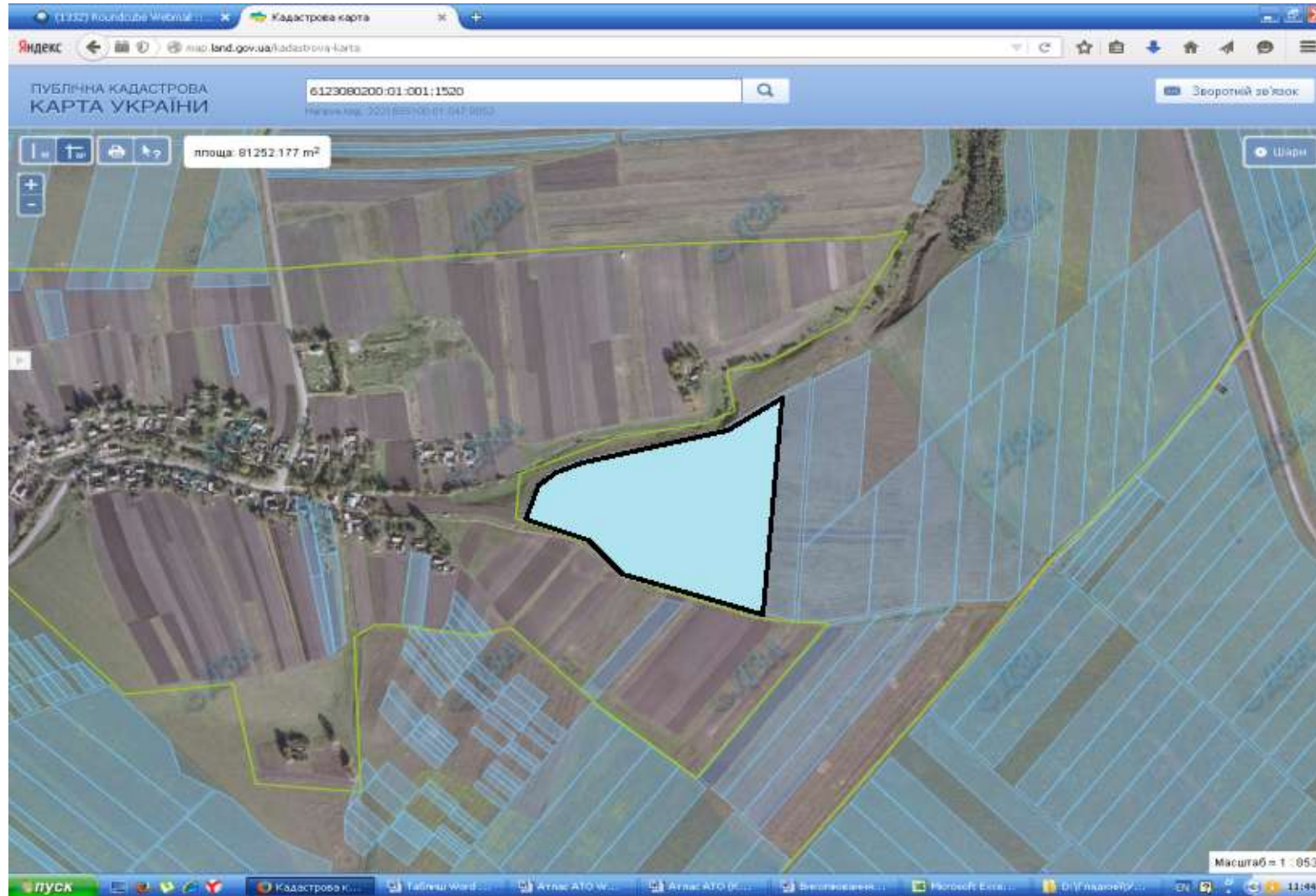
Козлівська селищна рада (за межами населеного пункту)



- Надано дозвіл на розроблення проекту землеустрою
- Цільове призначення - для ведення особистого селянського господарства
- Площа – 16,0000 га.
- Кадастровий номер – 6123055400:01:001:0855

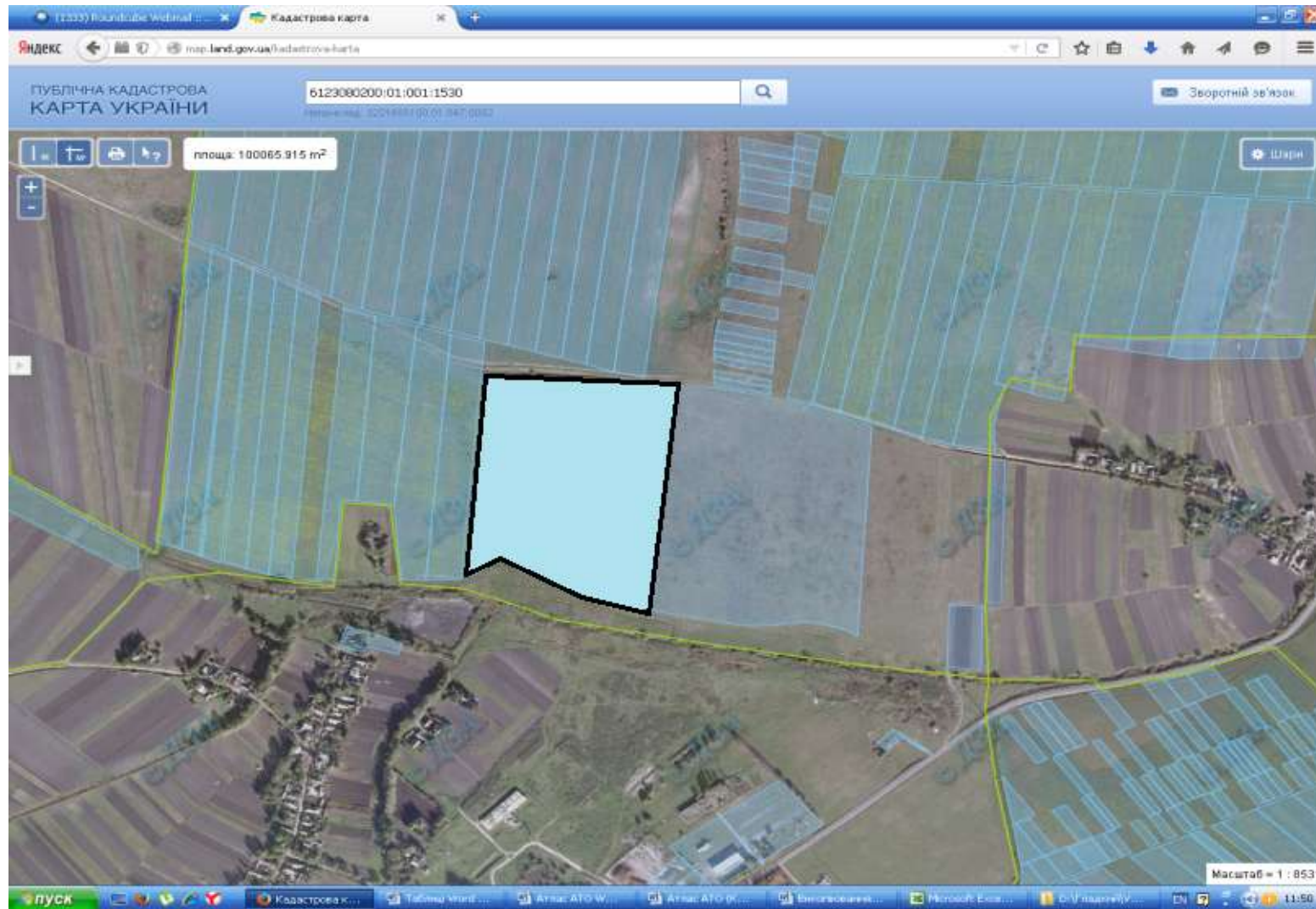
Августівська сільська рада Козівського району

Августівська сільська рада (за межами населеного пункту)



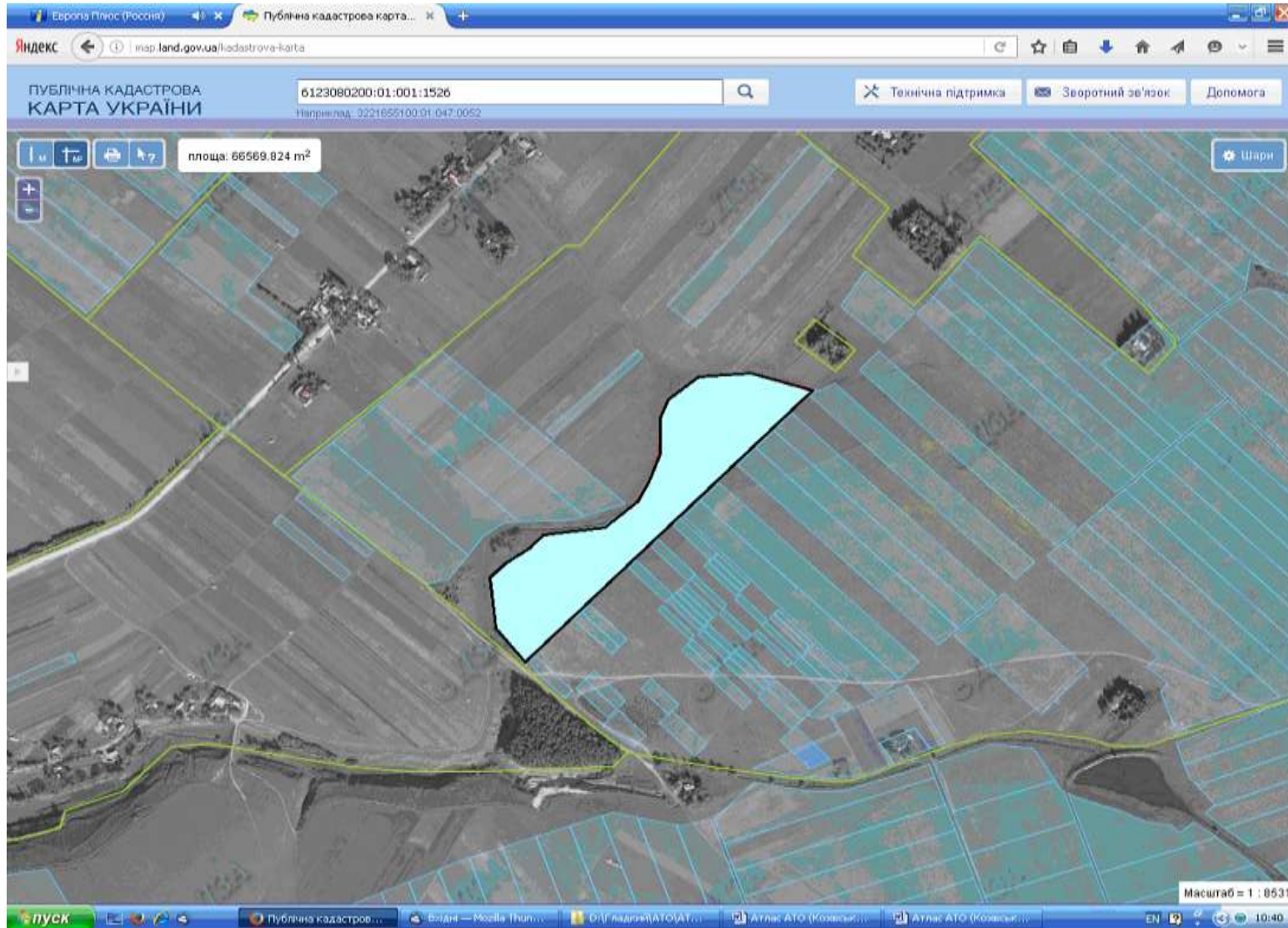
- Дані внесені до державного земельного кадастру (надано у власність)
- Цільове призначення - для ведення особистого селянського господарства
- Площа – 8,0000 га.
- Кадастровий номер – 6123080200:01:001:1520


Августівська сільська рада (за межами населеного пункту)



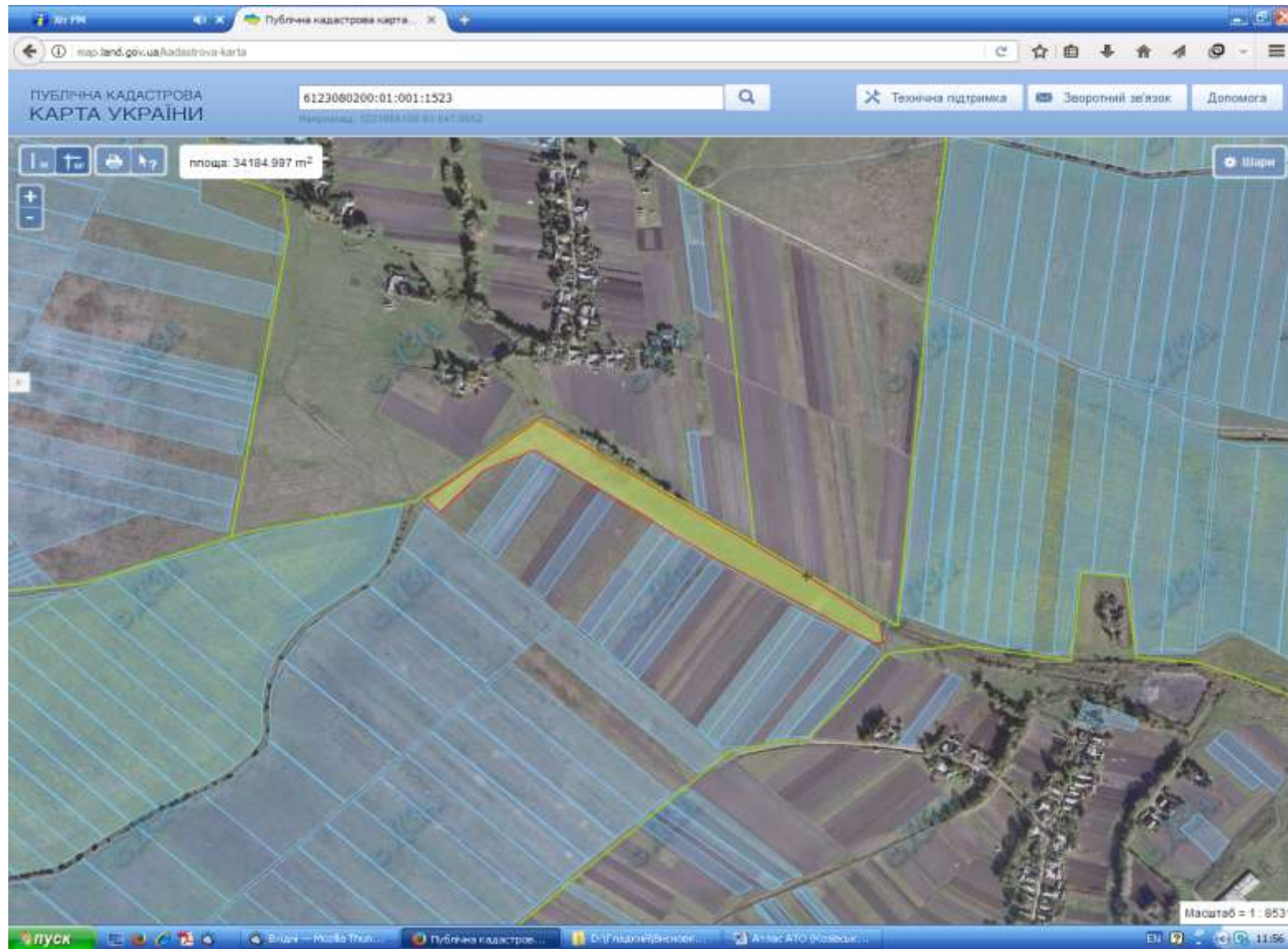
- Дані внесені до державного земельного кадастру (надано у власність)
- Цільове призначення - для ведення особистого селянського господарства
- Площа – 10,0000 га.
- Кадастровий номер – 6123080200:01:001:1530

Августівська сільська рада (за межами населеного пункту)



-  Дані внесені до державного земельного кадастру (надано у власність)
- Цільове призначення - для ведення особистого селянського господарства
- Площа – 6,6567 га.
- Кадастровий номер – 6123080200:01:001:1526

Августівська сільська рада (за межами населеного пункту)




- Зарезервована земельна ділянка
- Цільове призначення - для ведення особистого селянського господарства
- Площа – 3,4155 га.
- Кадастровий номер – 6123080200:01:001:1523

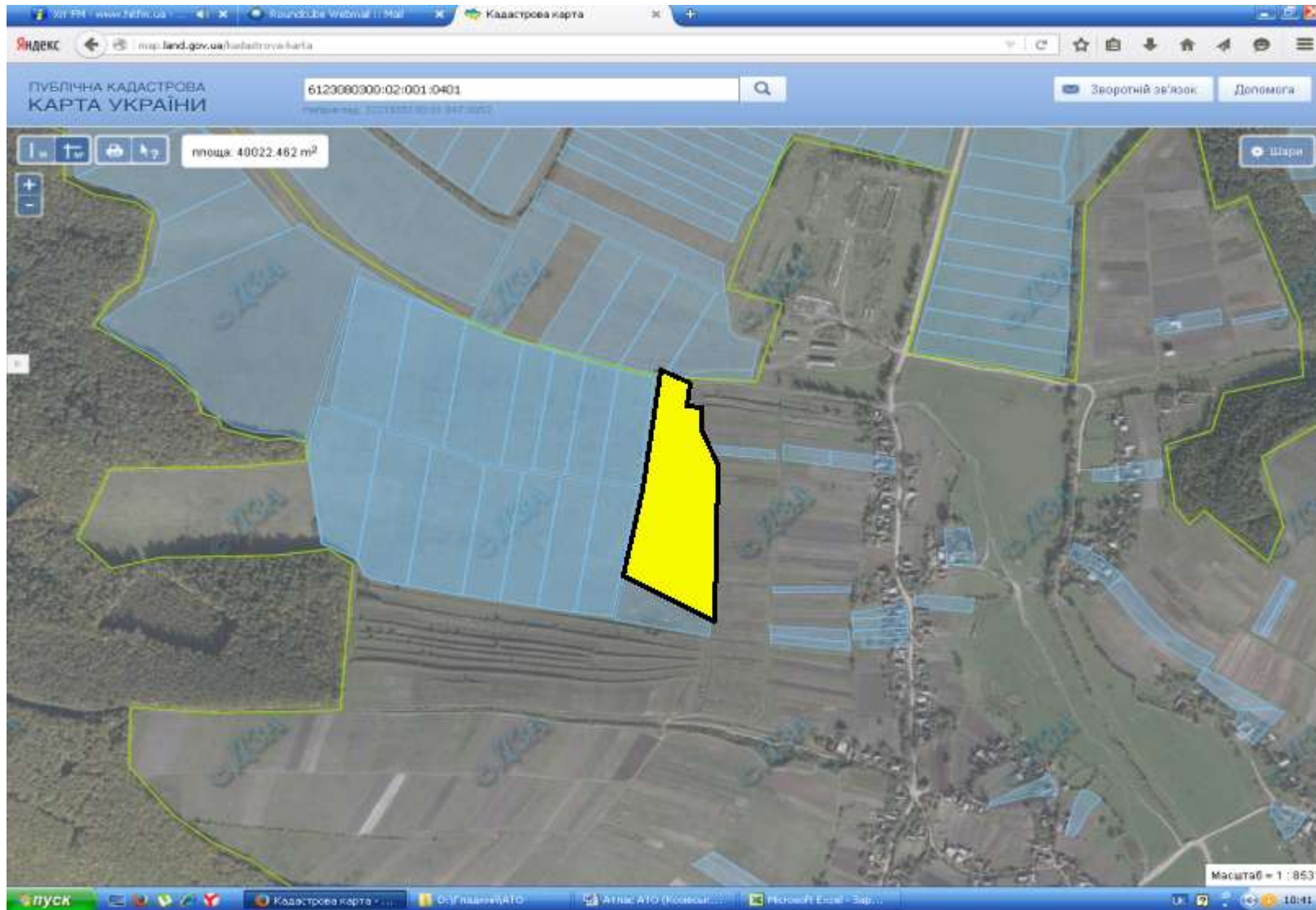
Бишківська сільська рада Козівського району


Бишківська сільська рада (за межами населеного пункту)



-  Зарезервована земельна ділянка
- Цільове призначення - для ведення особистого селянського господарства
- Площа – 1,1303 га.
- Кадастровий номер – 6123080300:01:001:0438





Бишківська сільська рада (за межами населеного пункту)



-  Зарезервована земельна ділянка
- Цільове призначення - для ведення особистого селянського господарства
- Площа – 4,0000 га.
- Кадастровий номер – 6123080300:02:001:0401

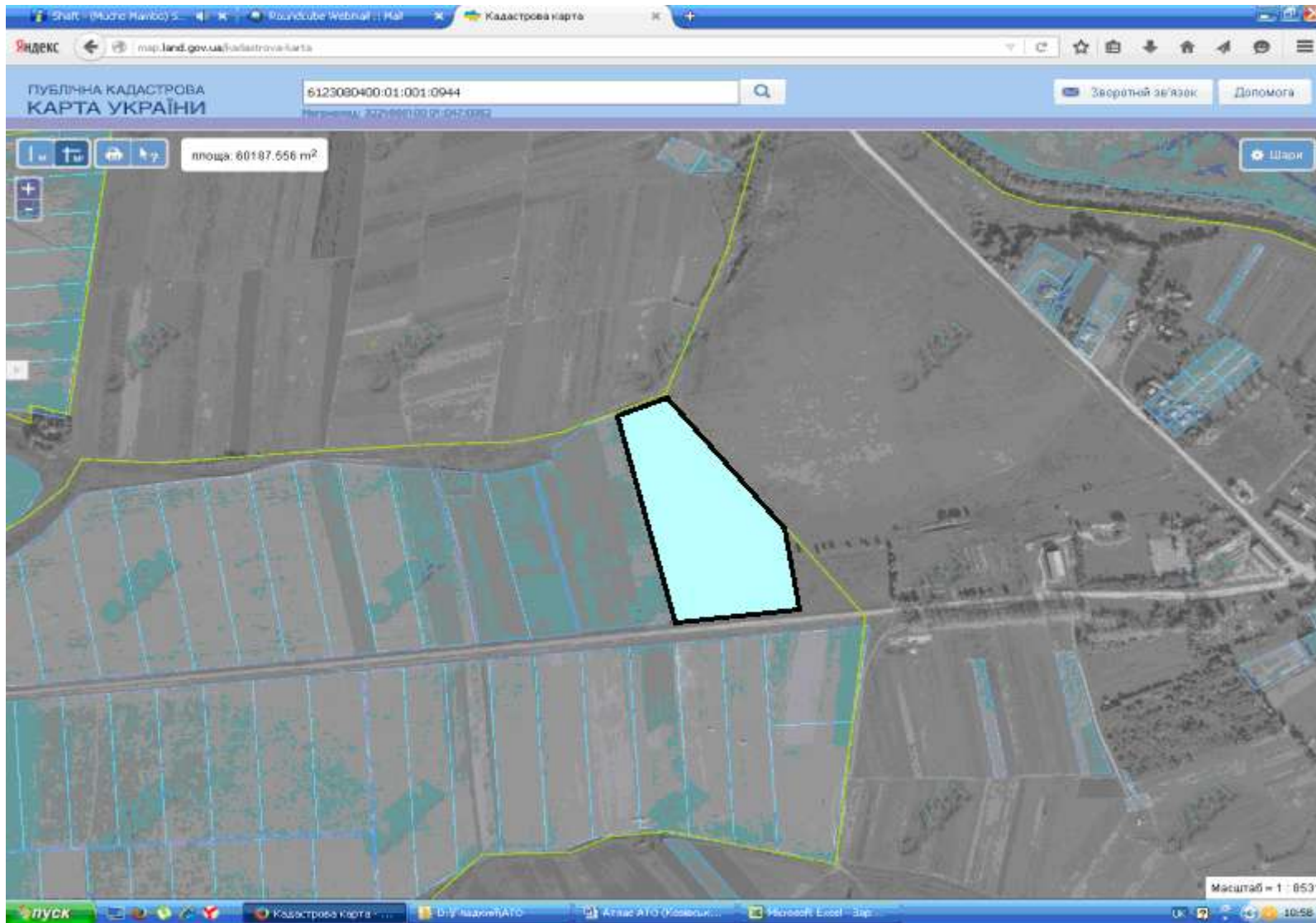
Бишківська сільська рада (за межами населеного пункту)



-  Дані внесені до державного земельного кадастру (надано у власність)
-  Цільове призначення - для ведення особистого селянського господарства
-  Площа – 8,0000 га.
-  Кадастровий номер – 6123080300:02:001:0404

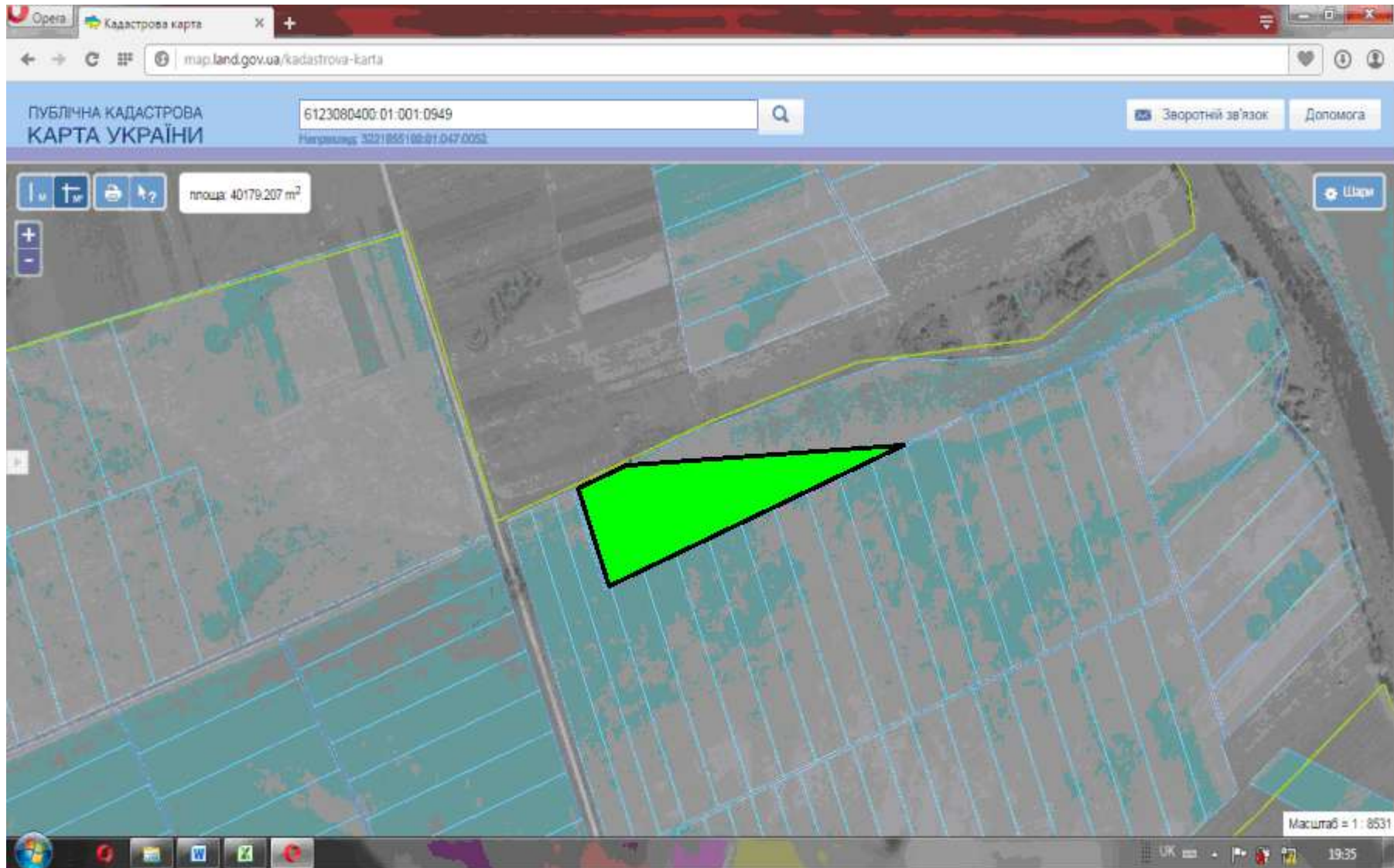
Будилівська сільська рада Козівського району

Будилівська сільська рада (за межами населеного пункту)



- Дані внесені до державного земельного кадастру (надано у власність)
- Цільове призначення - для ведення особистого селянського господарства
- Площа – 6,0000 га.
- Кадастровий номер – 6123080400:01:001:0944

Будилівська сільська рада (за межами населеного пункту)



- Надано дозвіл на розроблення проекту землеустрою
- Цільове призначення - для ведення особистого селянського господарства
- Площа – 4,0000 га.
- Кадастровий номер – 6123080400:01:001:0949

Будилівська сільська рада (за межами населеного пункту)



- Надано дозвіл на розроблення проекту землеустрою.
- Цільове призначення - для ведення особистого селянського господарства
- Площа – 8,0000 га.
- Кадастровий номер – 6123080400:01:001:0948

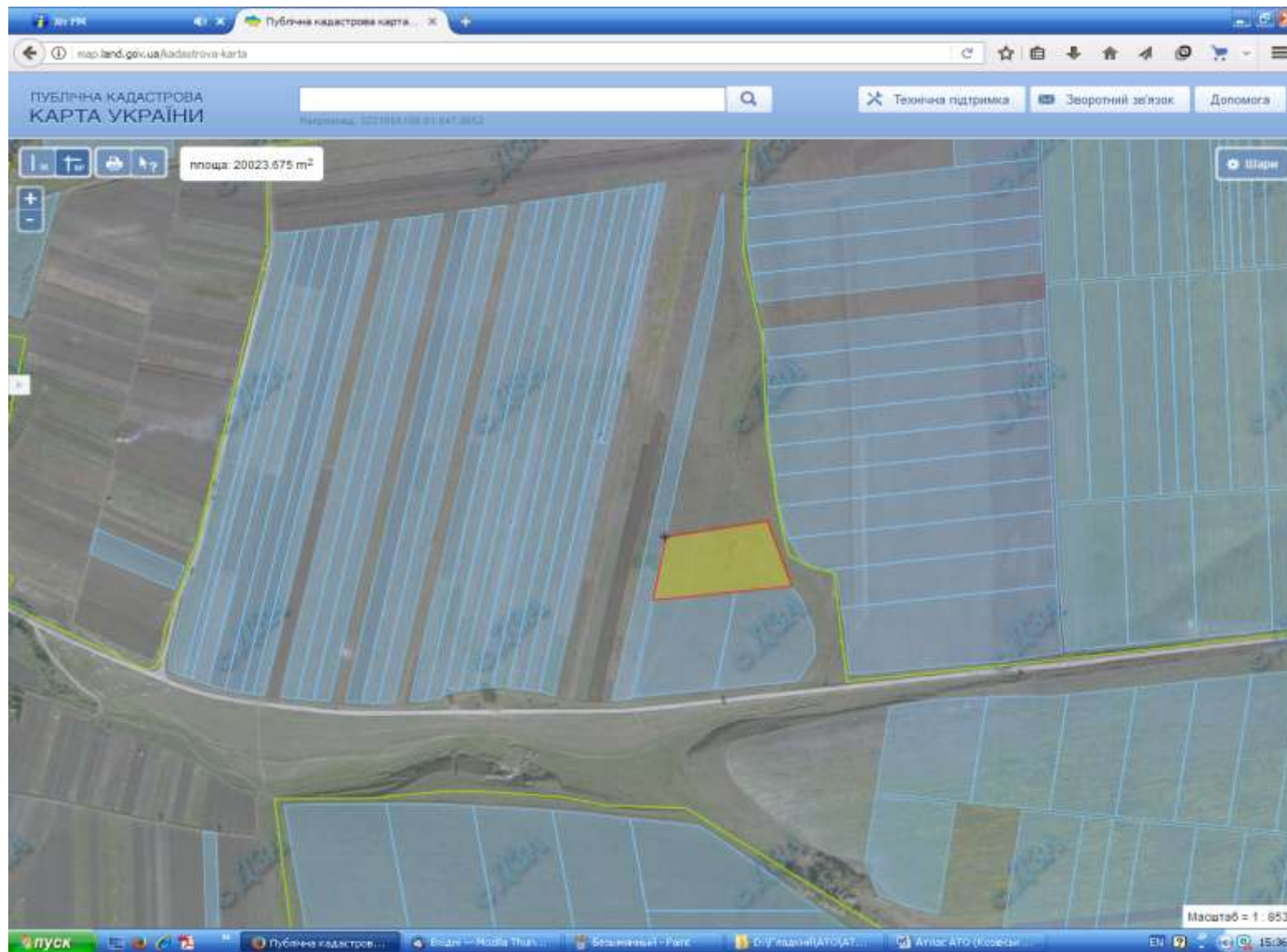
Вибудівська сільська рада Козівського району

Вибудівська сільська рада (за межами населеного пункту)



- Надано дозвіл на розроблення проекту землеустрою
- Цільове призначення - для ведення особистого селянського господарства
- Площа – 10,0000 га.
- Кадастровий номер –

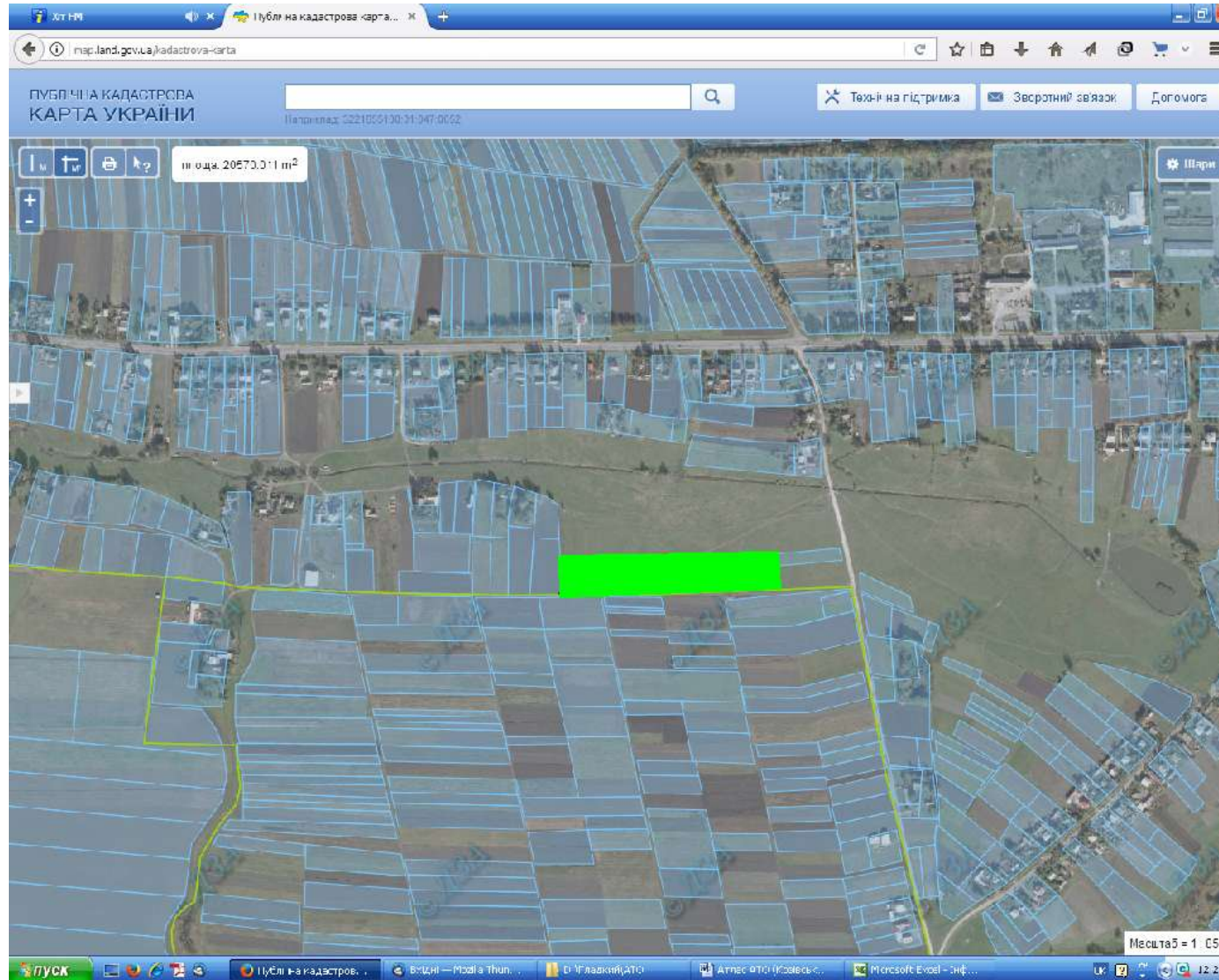
Вибудівська сільська рада (за межами населеного пункту)



- Зарезервована земельна ділянка
- Цільове призначення - для ведення особистого селянського господарства
- Площа – 2,0000 га.
- Кадастровий номер –

Великоходачківська сільська рада Козівського району

с. Великий Ходачків в межах населеного пункту на території Великоходачківської сільської ради



- Надано дозвіл на розроблення проекту землеустрою
- Цільове призначення - для ведення індивідуального садівництва
- Площа – 2,0400 га.
- Кадастровий номер –

Вівсянська сільська рада Козівського району

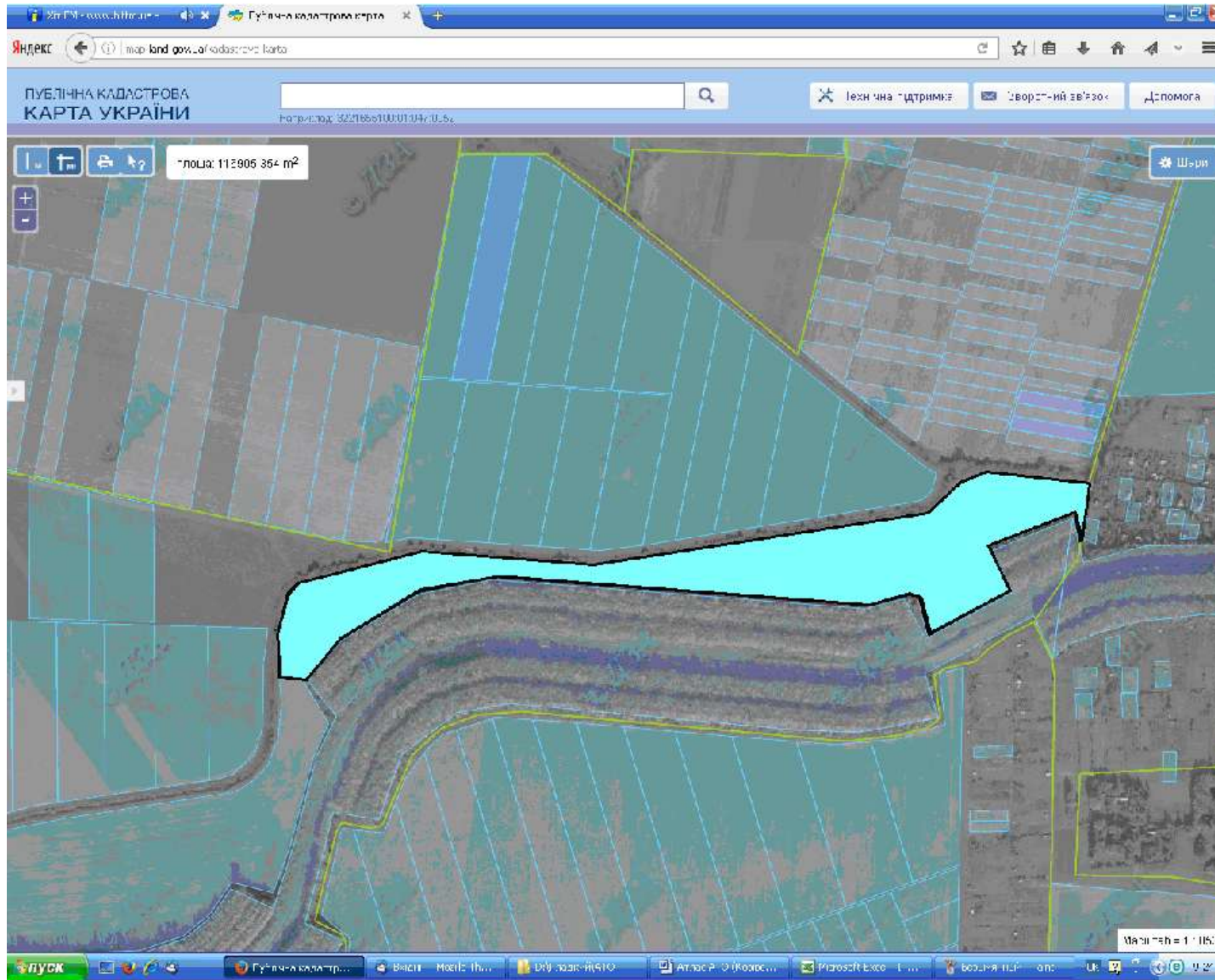
Вівсянська сільська рада (за межами населеного пункту)



- Дані внесені до державного земельного кадастру (надано у власність)
- Цільове призначення - для ведення особистого селянського господарства
- Площа – 8,0000 га.
- Кадастровий номер – 6123081400:01:001:0592

Вікторівська сільська рада Козівського району

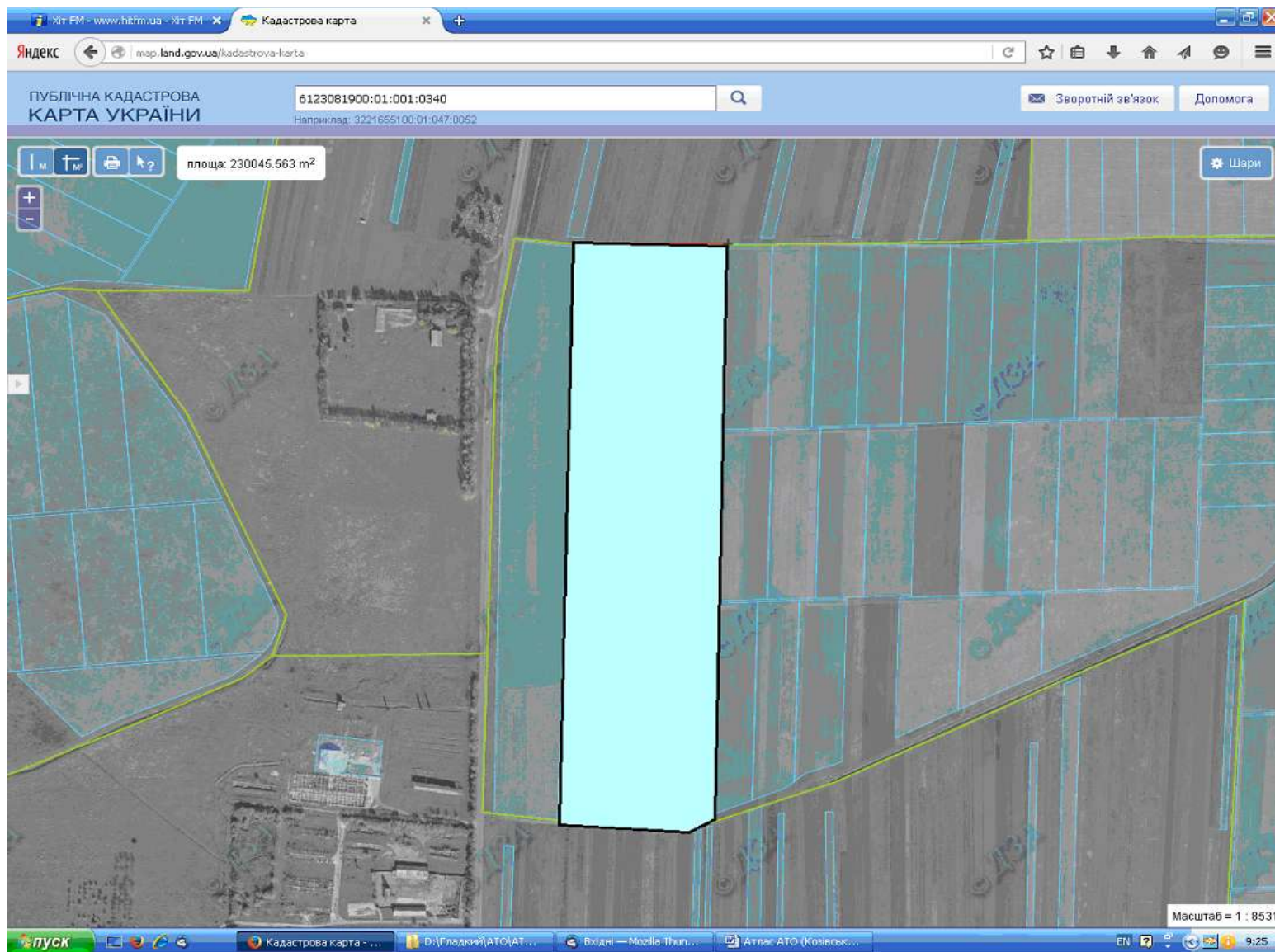
Вікторівківська сільська рада (за межами населеного пункту)



- Дані внесені до державного земельного кадастру (надано у власність)
- Цільове призначення - для ведення особистого селянського господарства
- Площа – 11,2799 га.
- Кадастровий номер – 6123081500:01:001:0330

Геленківська сільська рада Козівського району

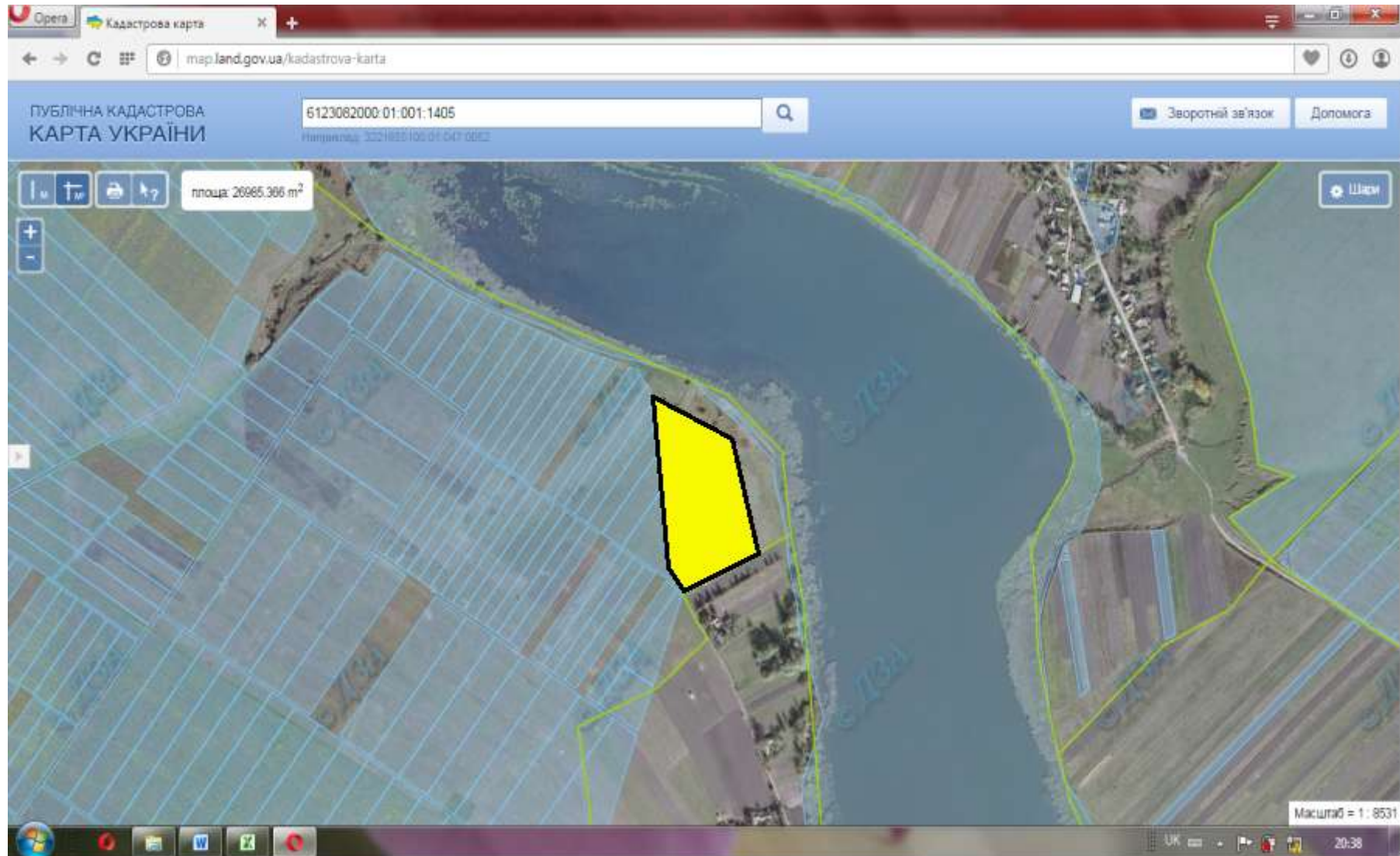
Геленківська сільська рада (за межами населеного пункту)




- Дані внесені до державного земельного кадастру (надано у власність)
- Цільове призначення - для ведення особистого селянського господарства
- Площа – 23,0000 га.
- Кадастровий номер – 6123081900:01:001:0340

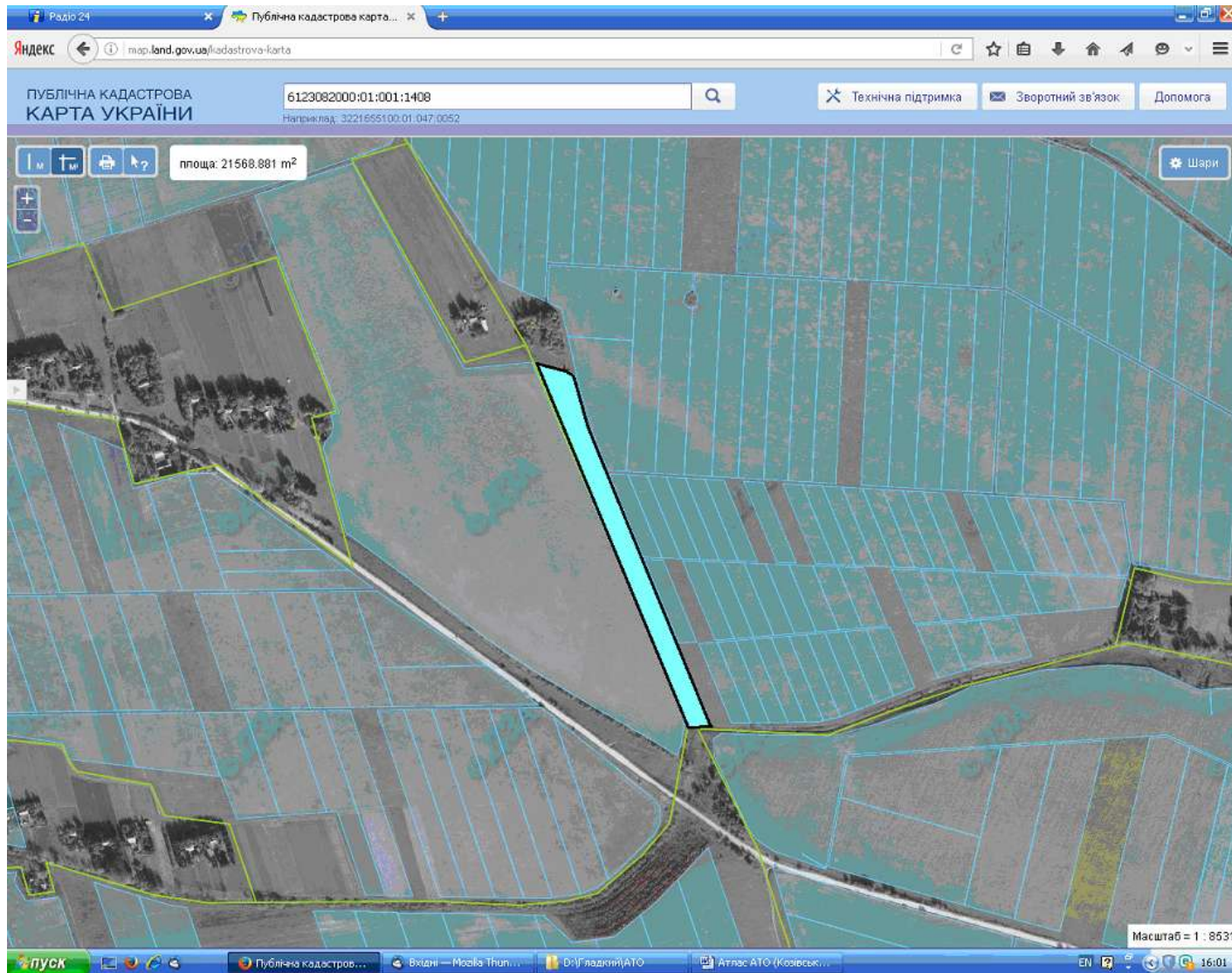
Глинська сільська рада Козівського району



Глинська сільська рада (за межами населеного пункту)



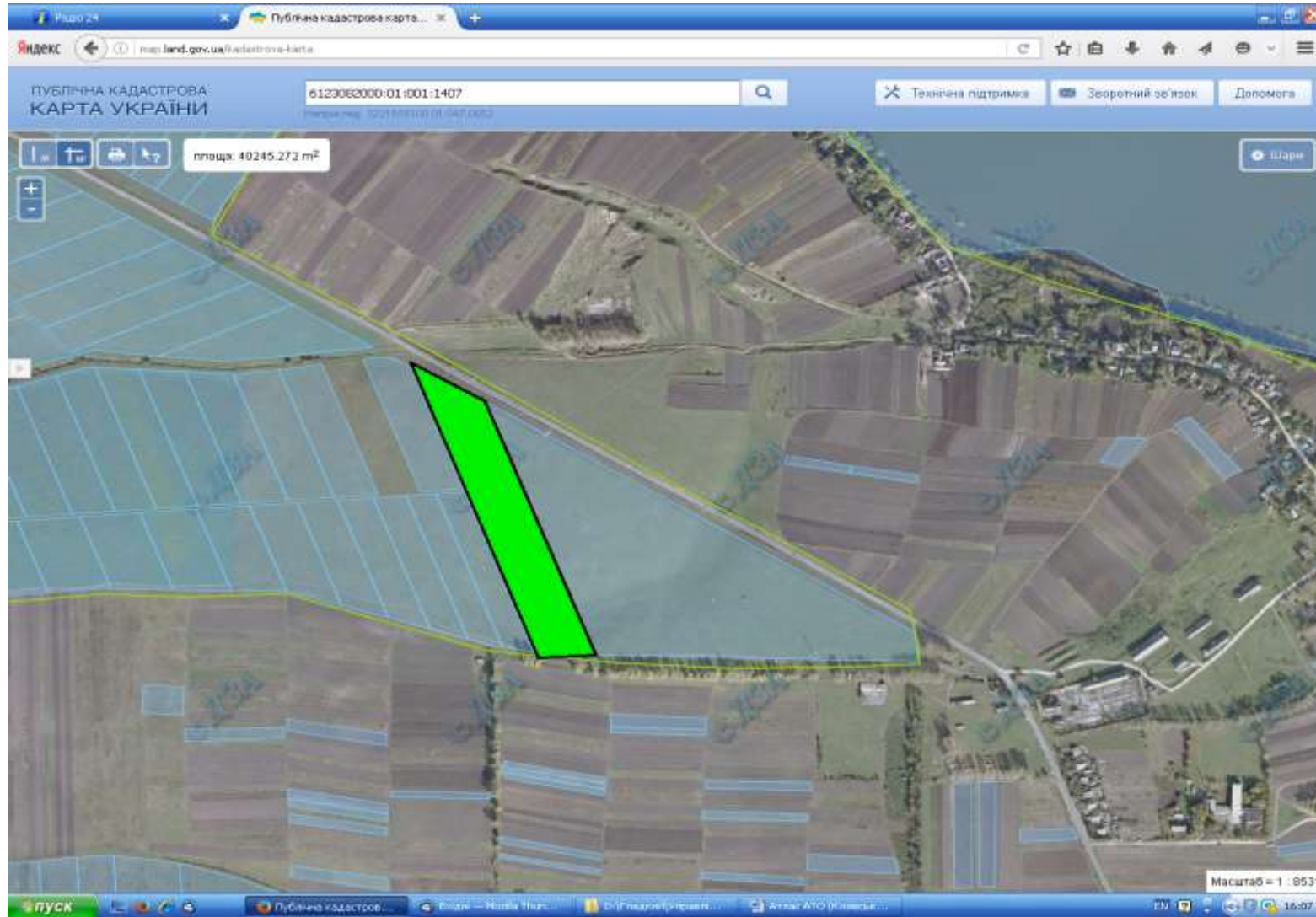
-  Зарезервована земельна ділянка
- Цільове призначення - для ведення особистого селянського господарства
- Площа – 2,6907 га.
- Кадастровий номер – 6123082000:01:001:1405

Глинська сільська рада (за межами населеного пункту)



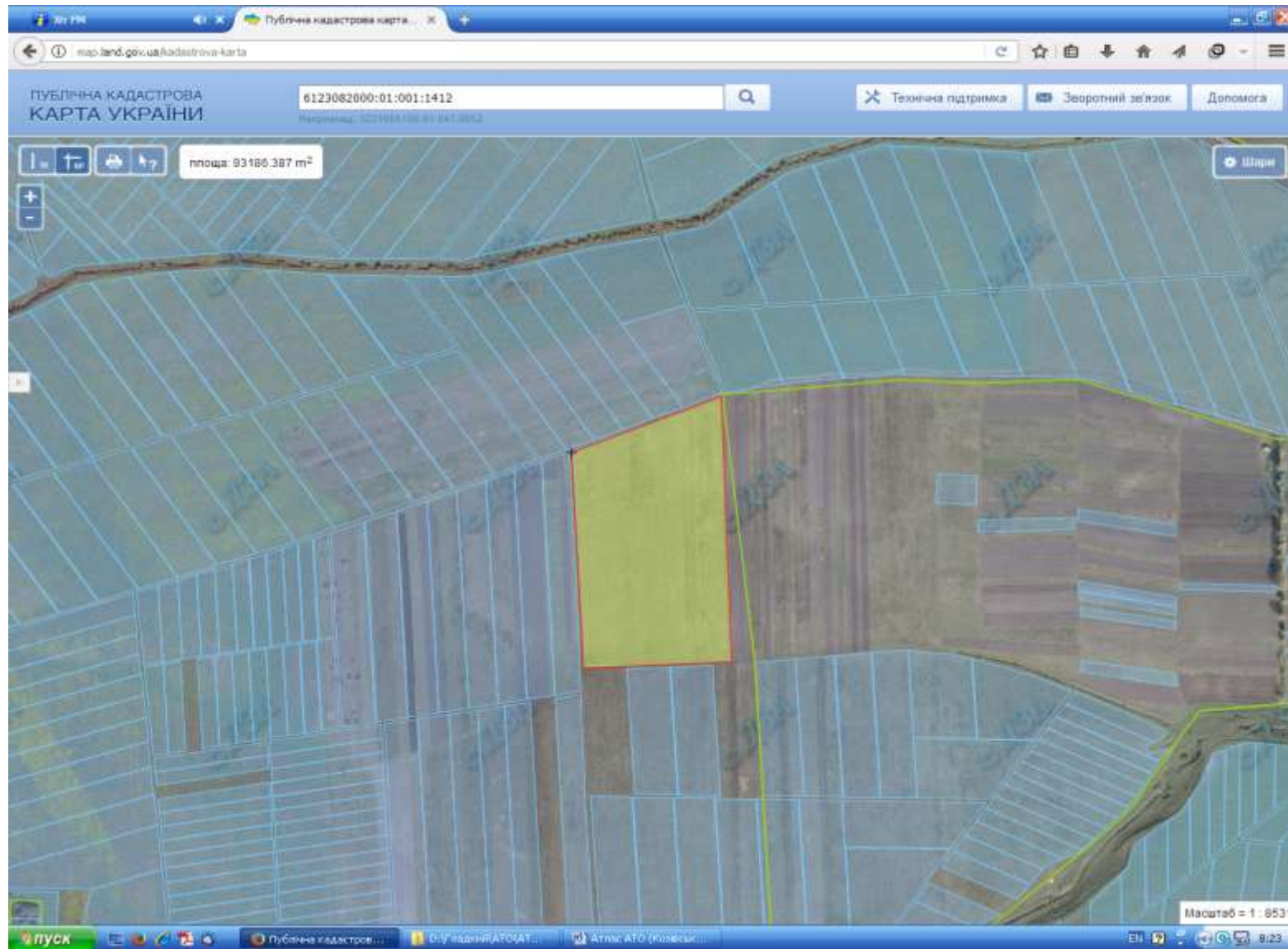
-  Дані внесені до державного земельного кадастру (надано у власність)
-  Цільове призначення - для ведення особистого селянського господарства
- Площа – 2,1597 га.
- Кадастровий номер – 6123082000:01:001:1408


Глинська сільська рада (за межами населеного пункту)



- Надано дозвіл на розроблення проекту землеустрою
- Цільове призначення - для ведення особистого селянського господарства
- Площа – 4,0000 га.
- Кадастровий номер – 6123082000:01:001:1407

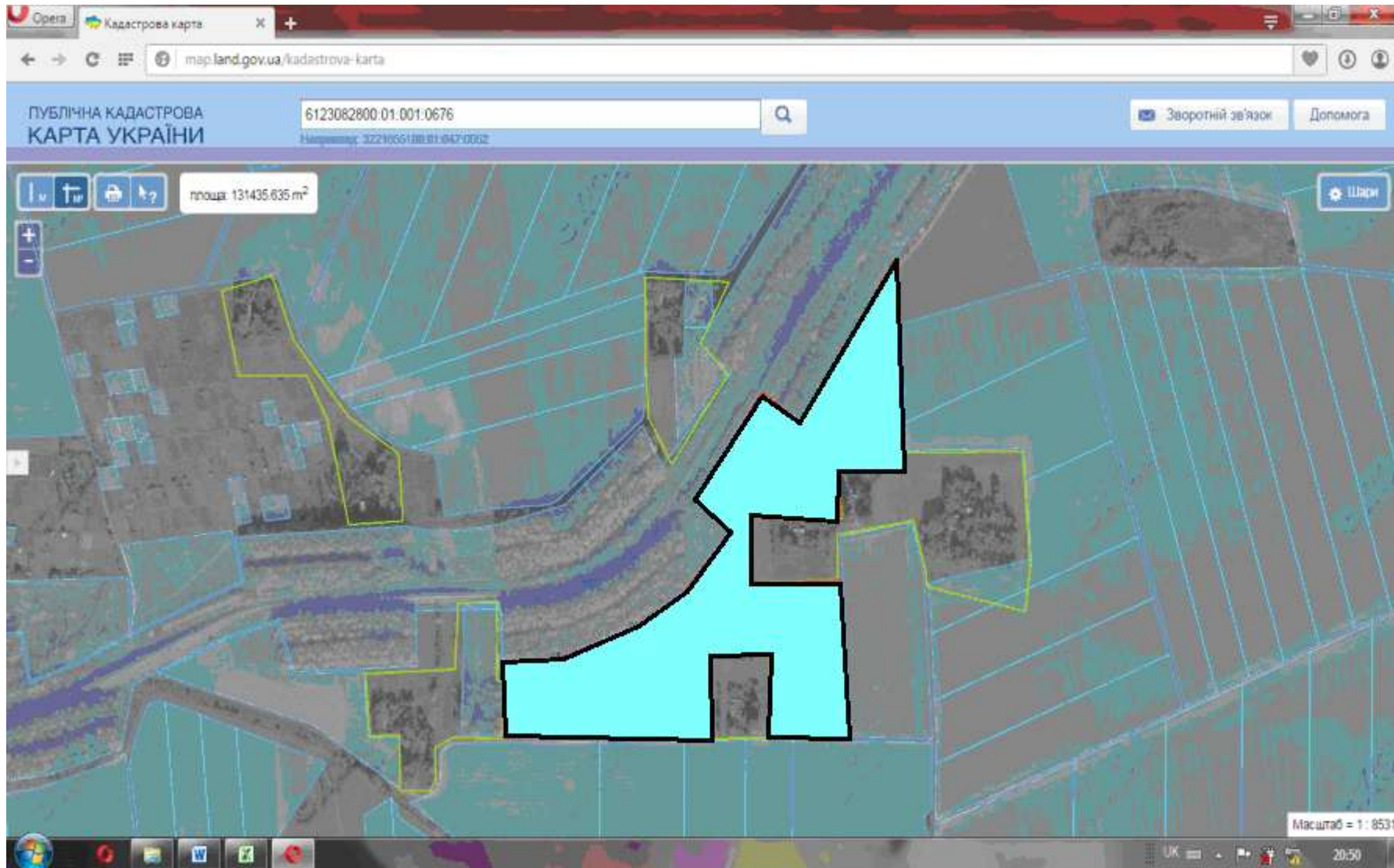
Глинська сільська рада (за межами населеного пункту)



-  Зарезервована земельна ділянка
- Цільове призначення - для ведення особистого селянського господарства
- Площа – 9,3133 га.
- Кадастровий номер – 6123082000:01:001:1412

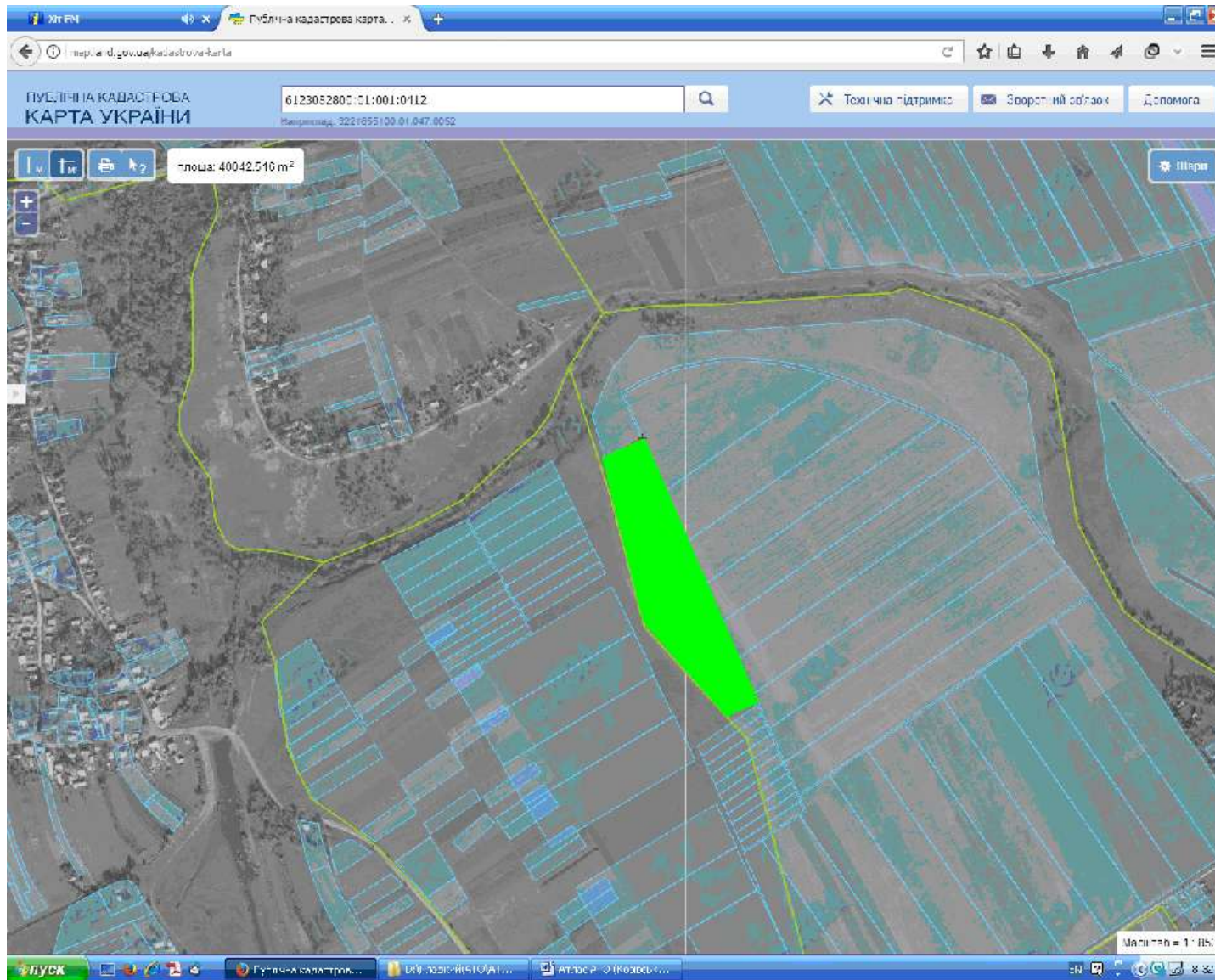
Денисівська сільська рада Козівського району

Денисівська сільська рада (за межами населеного пункту)



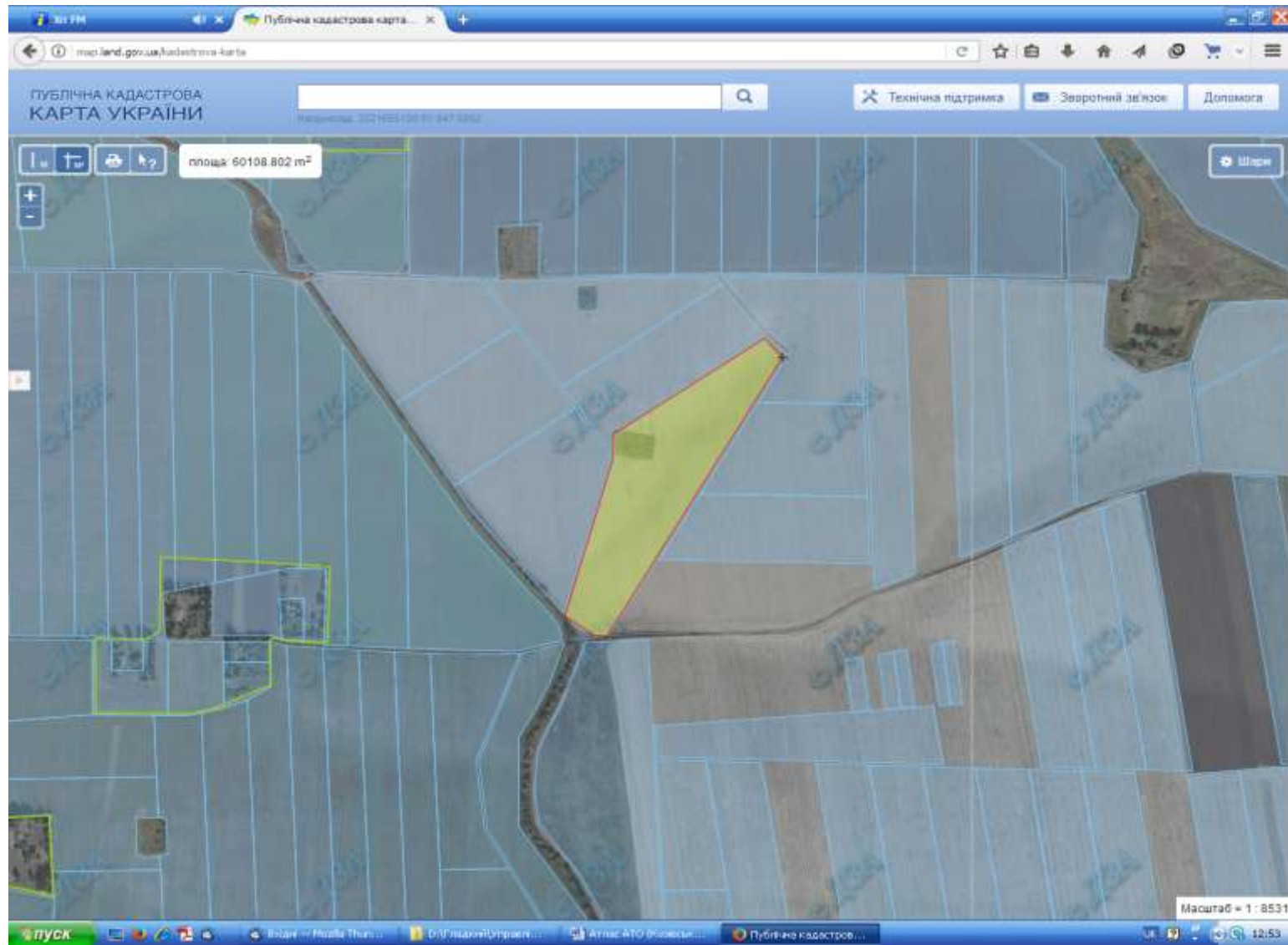
- Дані внесені до державного земельного кадастру (надано у власність)
 - Цільове призначення - для ведення особистого селянського господарства
- Площа – 12,9011 га.
Кадастровий номер – 6123082800:01:001:0676


Денисівська сільська рада (за межами населеного пункту)



- Надано дозвіл на розроблення проекту землеустрою
- Цільове призначення - для ведення особистого селянського господарства
- Площа – 4,0000 га.
- Кадастровий номер – 6123082800:01:001:0671 (частина ділянки)

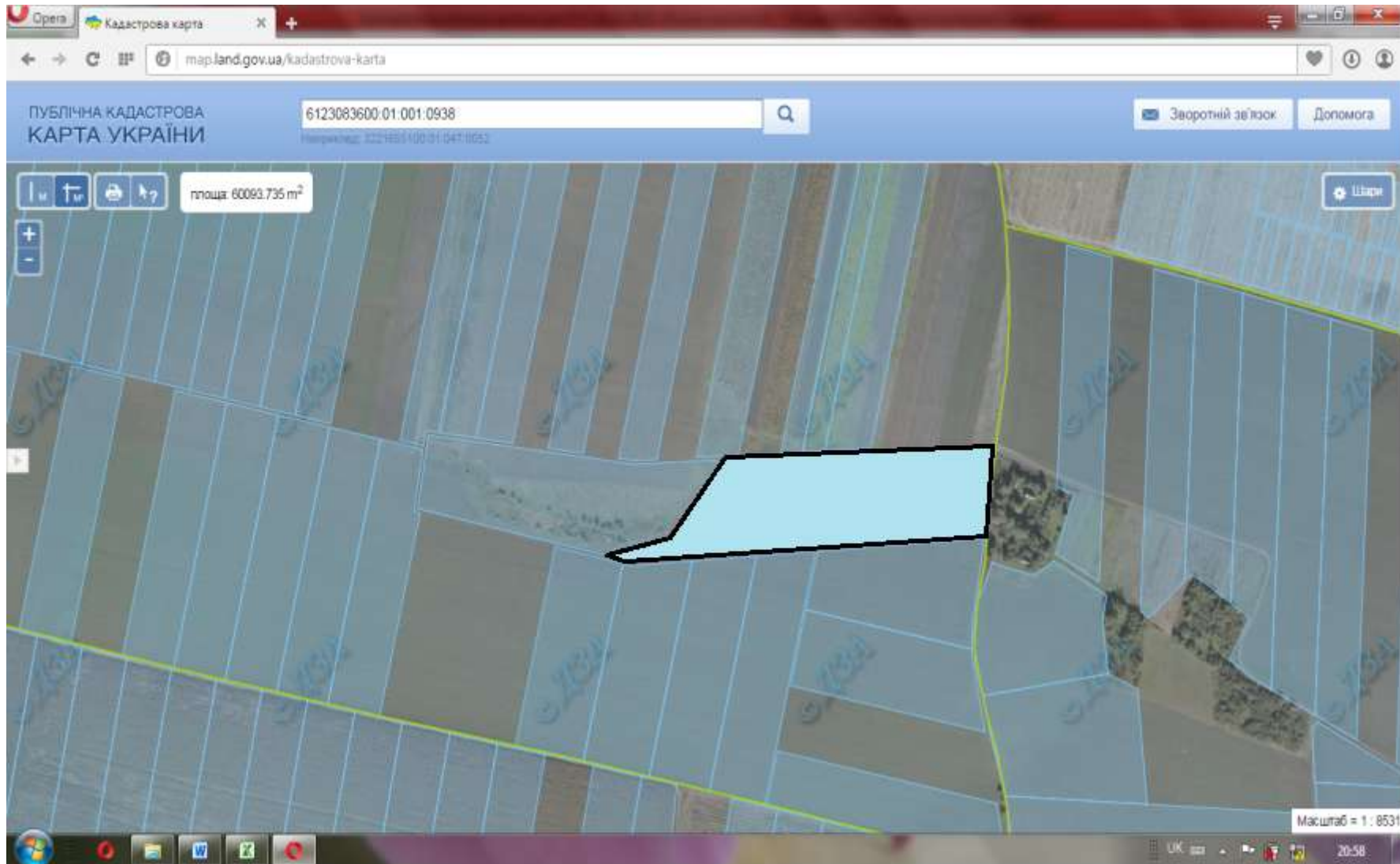
Денисівська сільська рада (за межами населеного пункту)



-  Зарезервована земельна ділянка
- Цільове призначення - для ведення особистого селянського господарства
- Площа – 6,0000 га.
- Кадастровий номер – 6123082800:01:001:0672

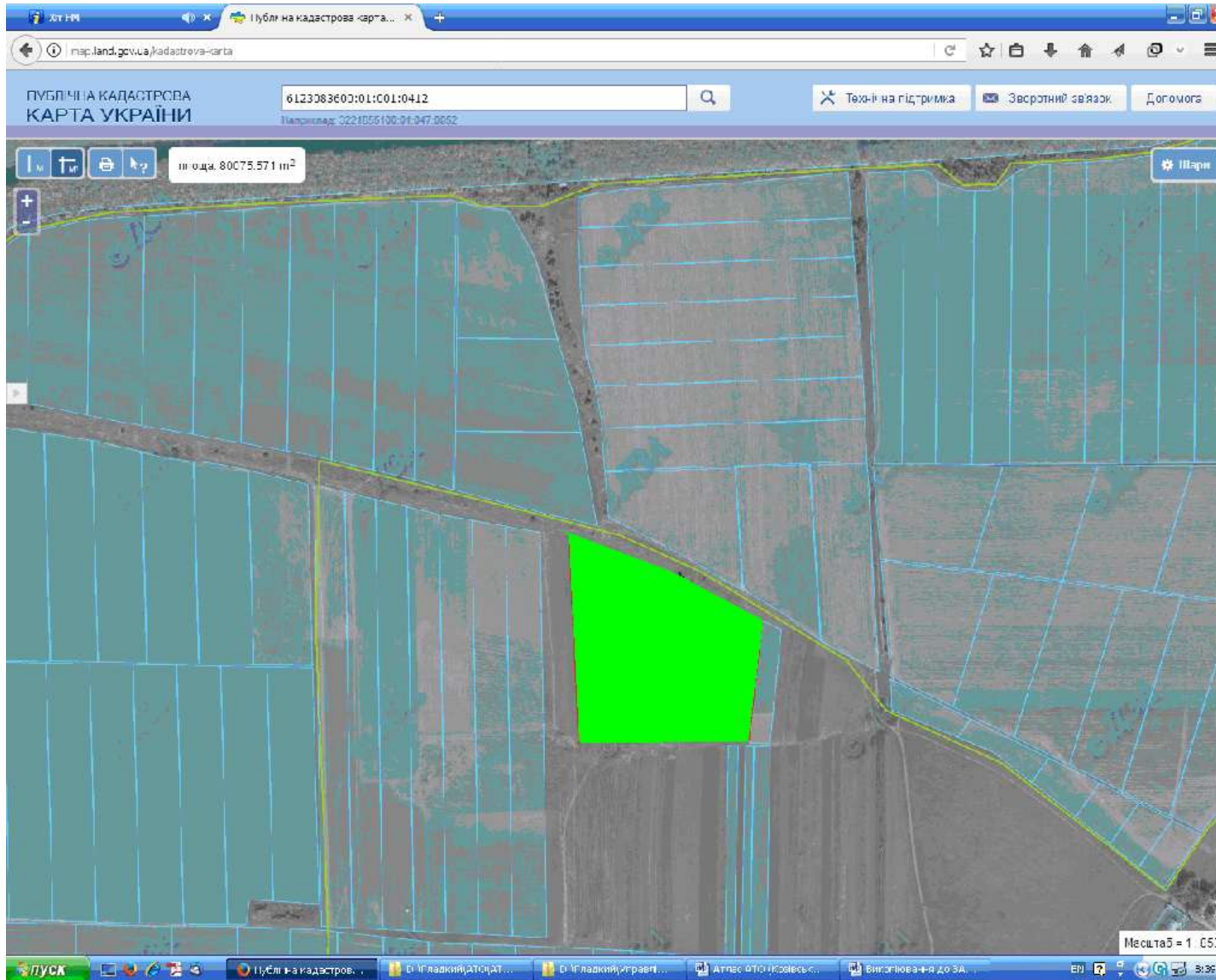
Золотослобідська сільська рада Козівського району

Золотослобідська сільська рада (за межами населеного пункту)



- Дані внесені до державного земельного кадастру (надано у власність)
- Цільове призначення - для ведення особистого селянського господарства
- Площа – 6,0000 га.
- Кадастровий номер – 6123083600:01:001:0938

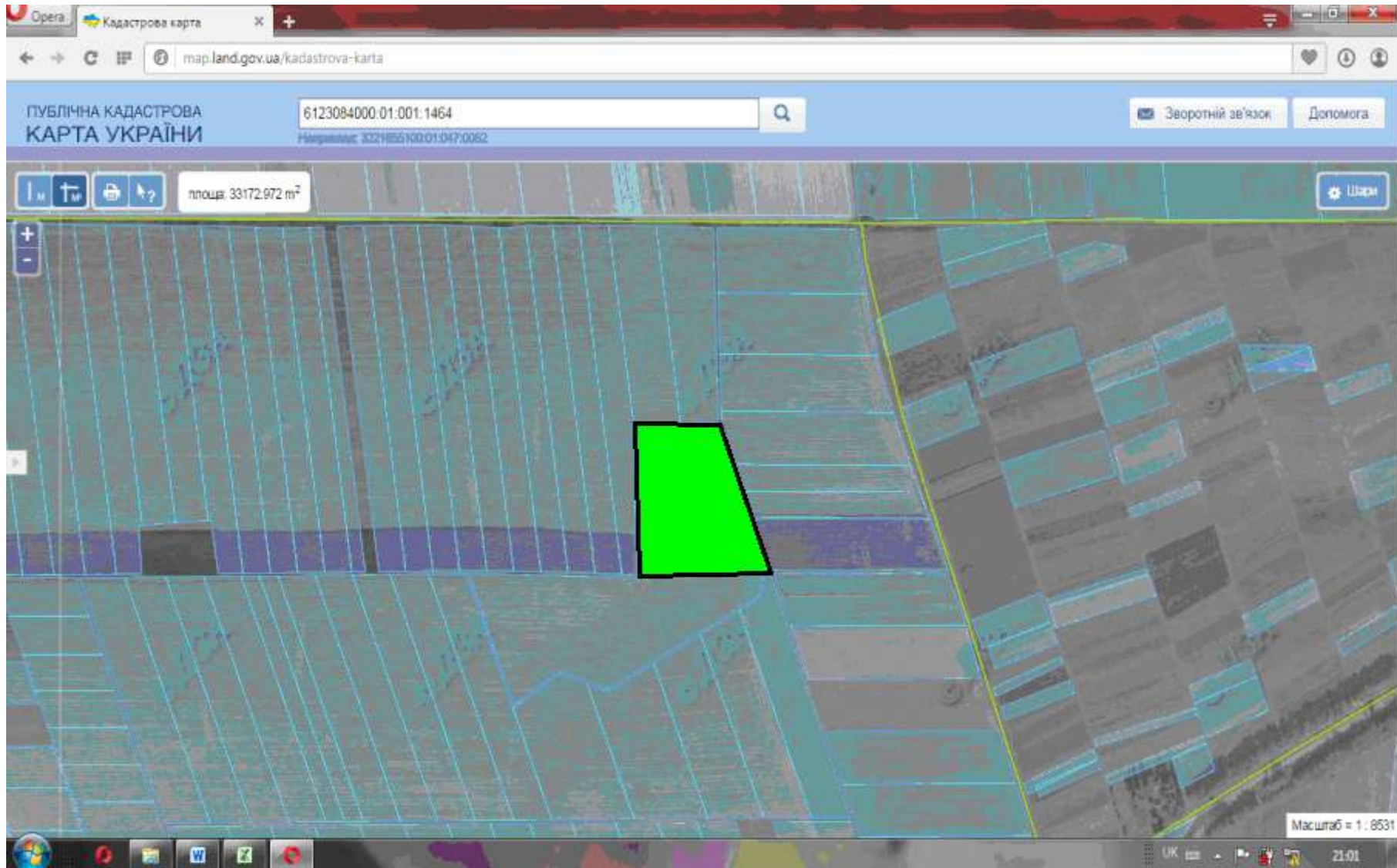
Золотослобідська сільська рада (за межами населеного пункту)



- Надано дозвіл на розроблення проекту землеустрою
- Цільове призначення - для ведення особистого селянського господарства
- Площа – 8,0000 га.
- Кадастровий номер –

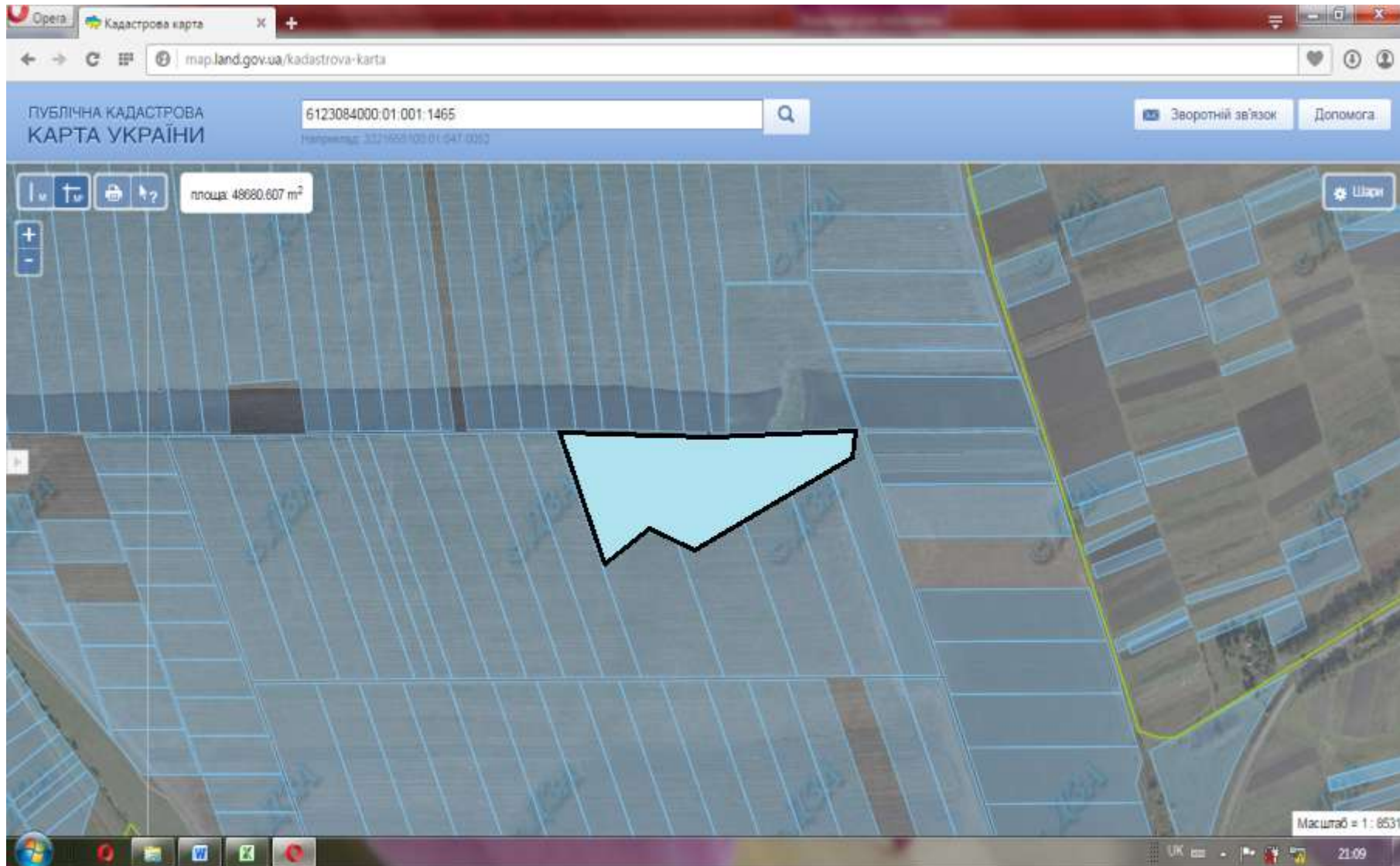
Ішківська сільська рада Козівського району



Ішківська сільська рада (за межами населеного пункту)



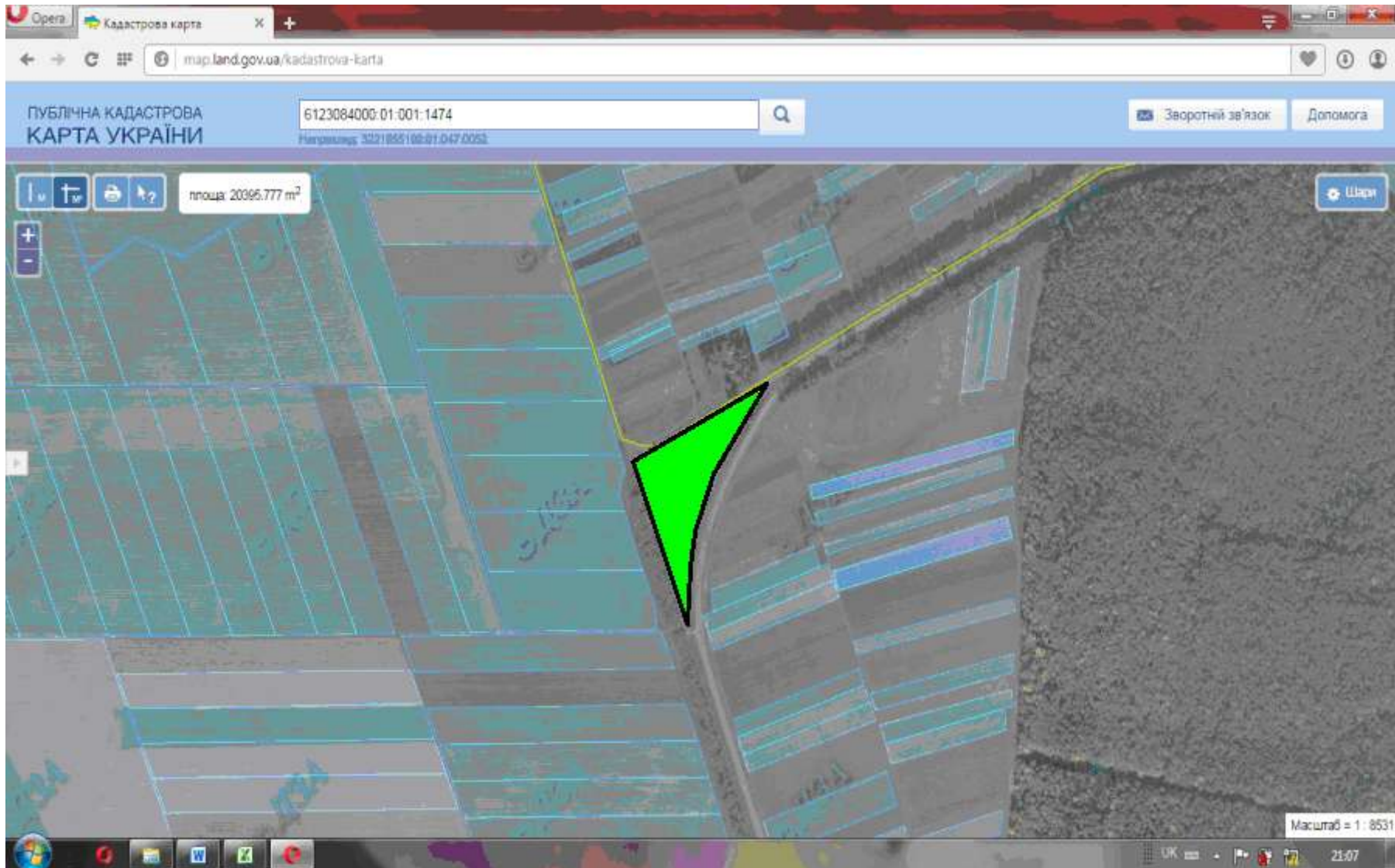
- Надано дозвіл на розроблення проекту землеустрою
- Цільове призначення - для ведення особистого селянського господарства
- Площа – 3,3166 га.
- Кадастровий номер – 6123084000.01.001.1464

Ішківська сільська рада (за межами населеного пункту)



-  Дані внесені до державного земельного кадастру (надано у власність)
-  Цільове призначення - для ведення особистого селянського господарства
- Площа – 4,8772 га.
- Кадастровий номер – 6123084000:01:001:1465

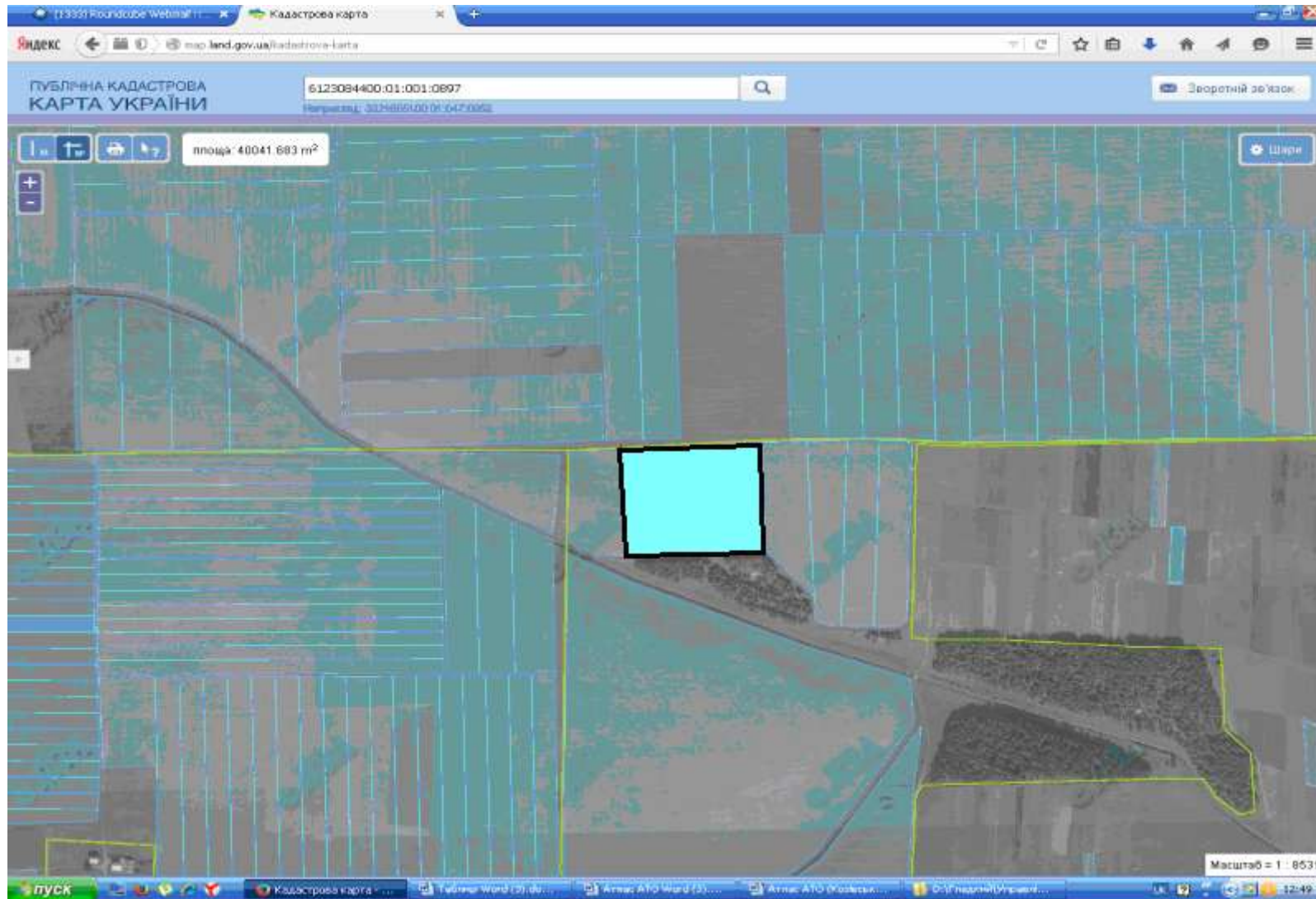
Ішківська сільська рада (за межами населеного пункту)



- Надано дозвіл на розроблення проекту землеустрою
- Цільове призначення - для ведення особистого селянського господарства
- Площа – 2,0359 га.
- Кадастровий номер – 6123084000:01:001:1474

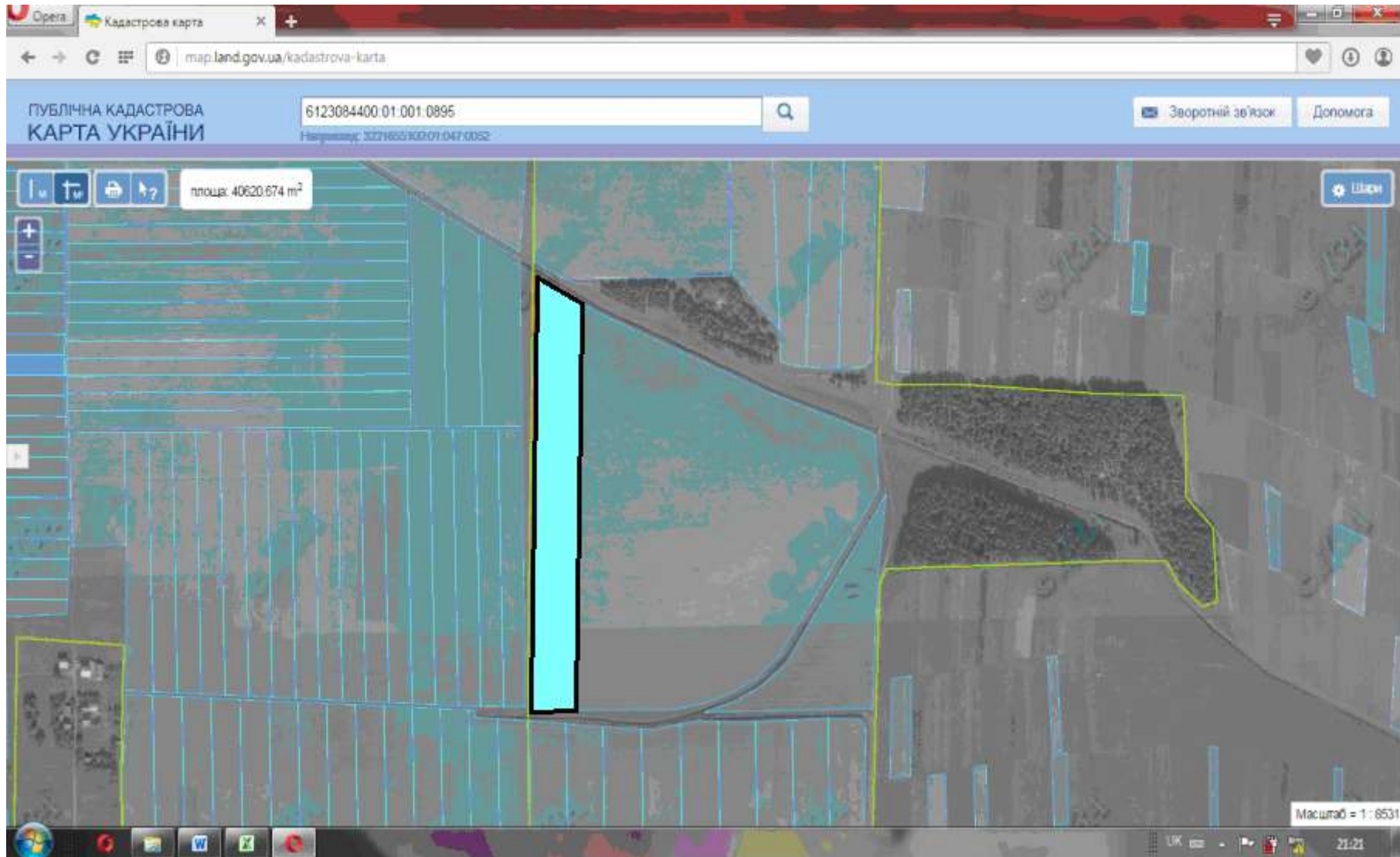
Кальненська сільська рада Козівського району



Кальненська сільська рада (за межами населеного пункту)



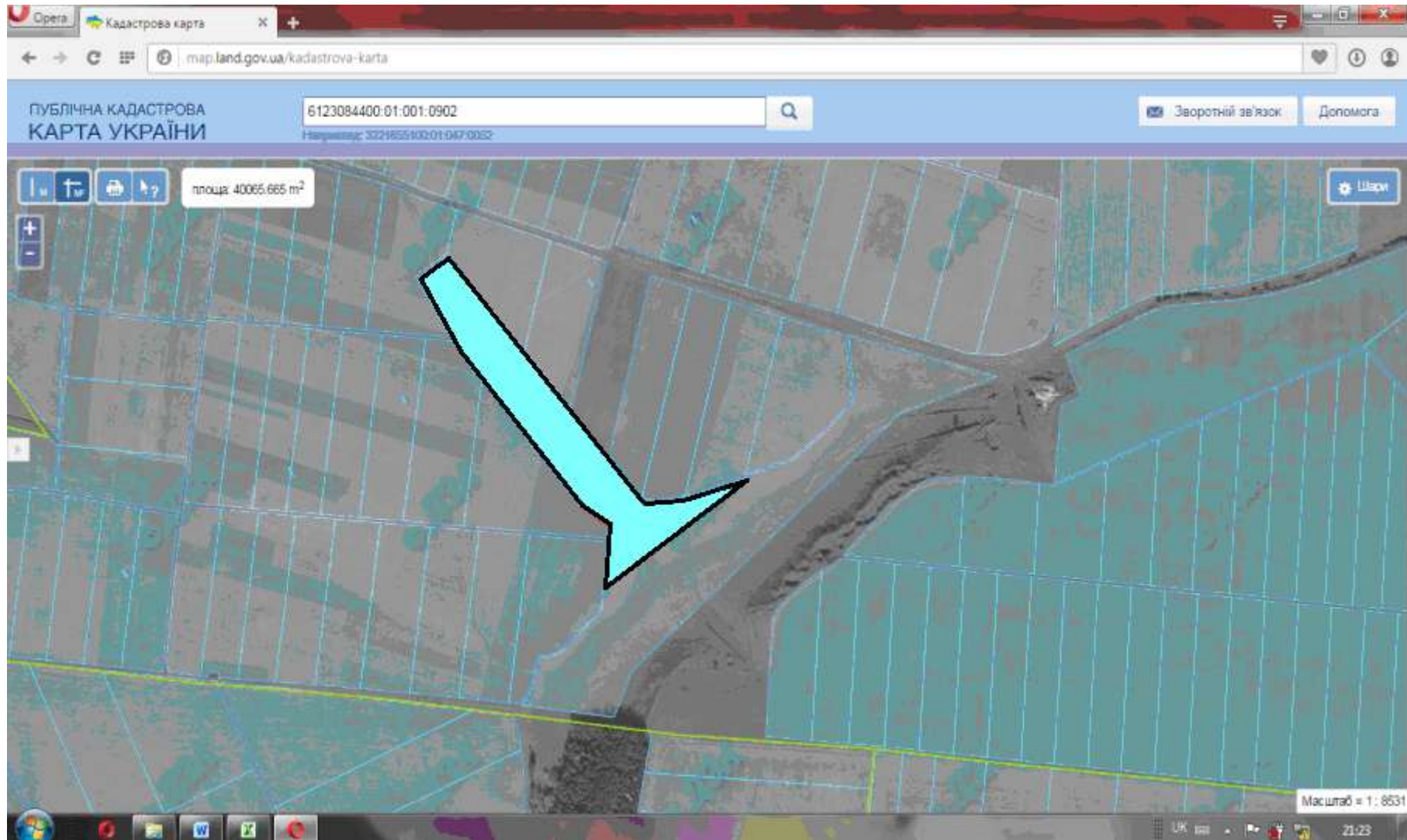
- Дані внесені до державного земельного кадастру (надано у власність)
- Цільове призначення - для ведення особистого селянського господарства
- Площа – 4,0000 га.
- Кадастровий номер – 6123084400:01:001:0897

Кальненська сільська рада (за межами населеного пункту)



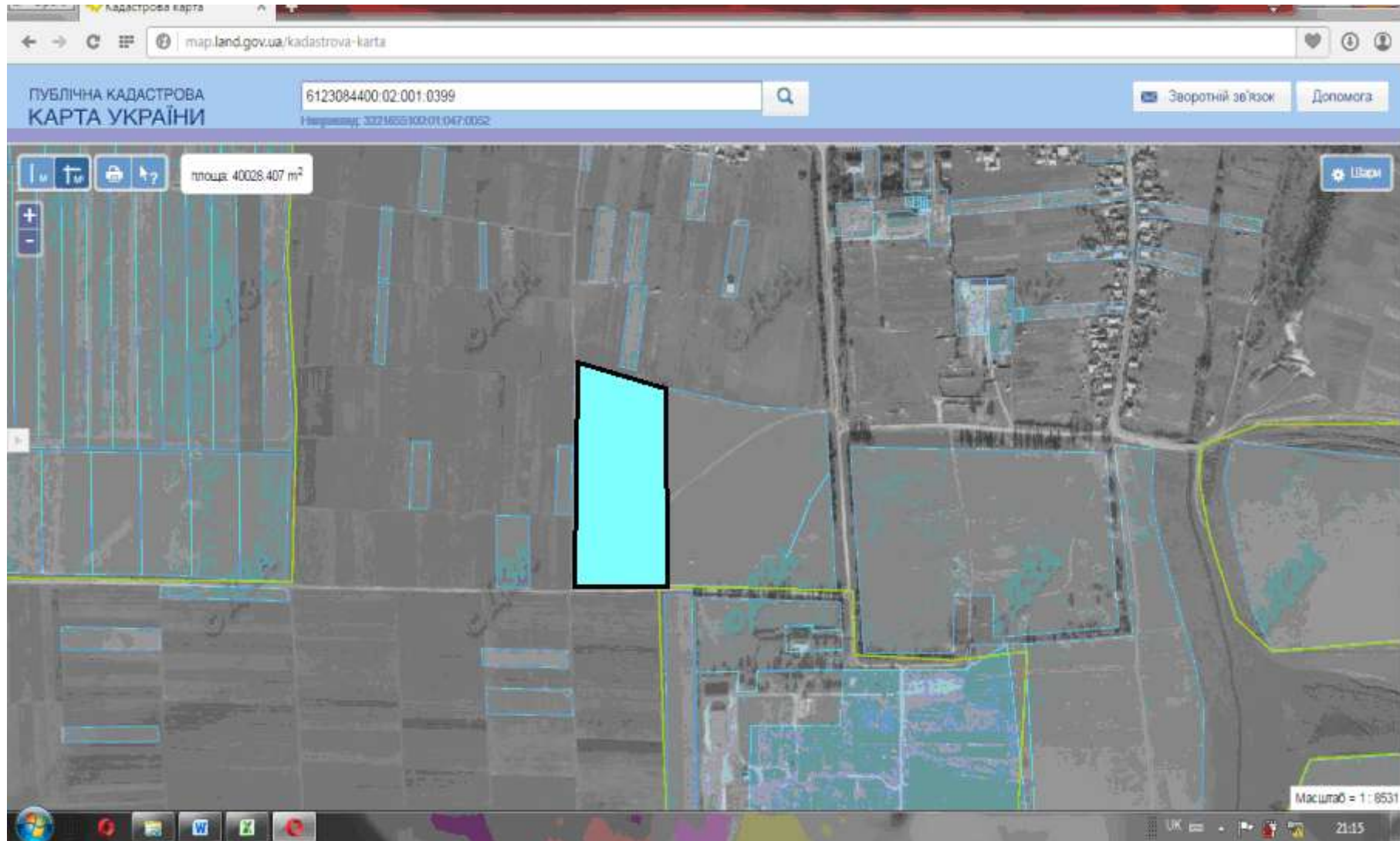
-  Дані внесені до державного земельного кадастру (надано у власність)
-  Цільове призначення - для ведення особистого селянського господарства
- Площа – 4,0000 га.
- Кадастровий номер – 6123084400:01:001:0895

Кальненська сільська рада (за межами населеного пункту)



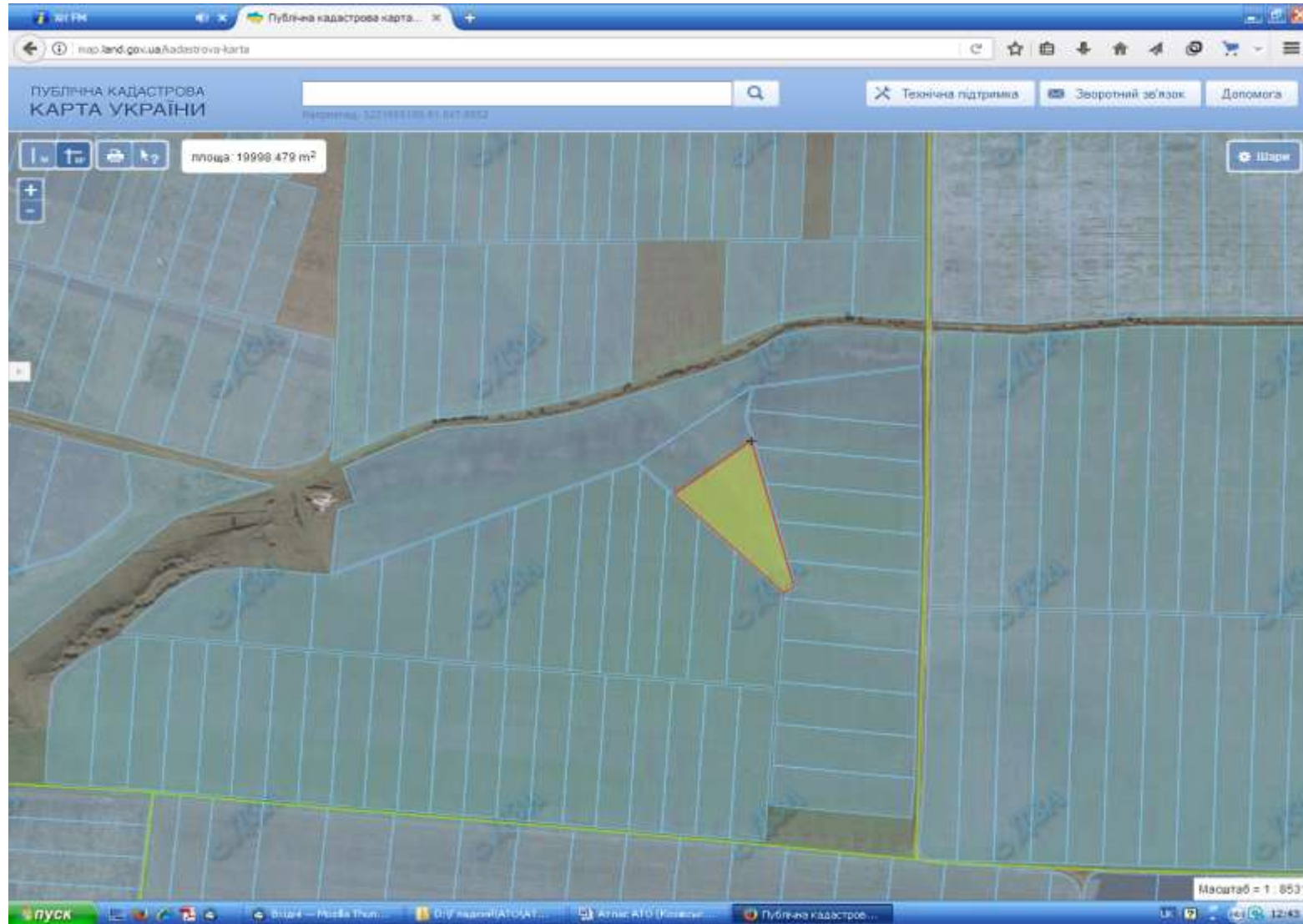
- Дані внесені до державного земельного кадастру (надано у власність)
- Цільове призначення - для ведення особистого селянського господарства
- Площа – 4,0000 га.
- Кадастровий номер – 6123084400:01:001:0902

с. Кальне в межах населеного пункту на території Кальненської сільської ради



- Дані внесені до державного земельного кадастру (надано у власність)
- Цільове призначення - для ведення особистого селянського господарства
- Площа – 4,0000 га.
- Кадастровий номер – 6123084400:02:001:0399

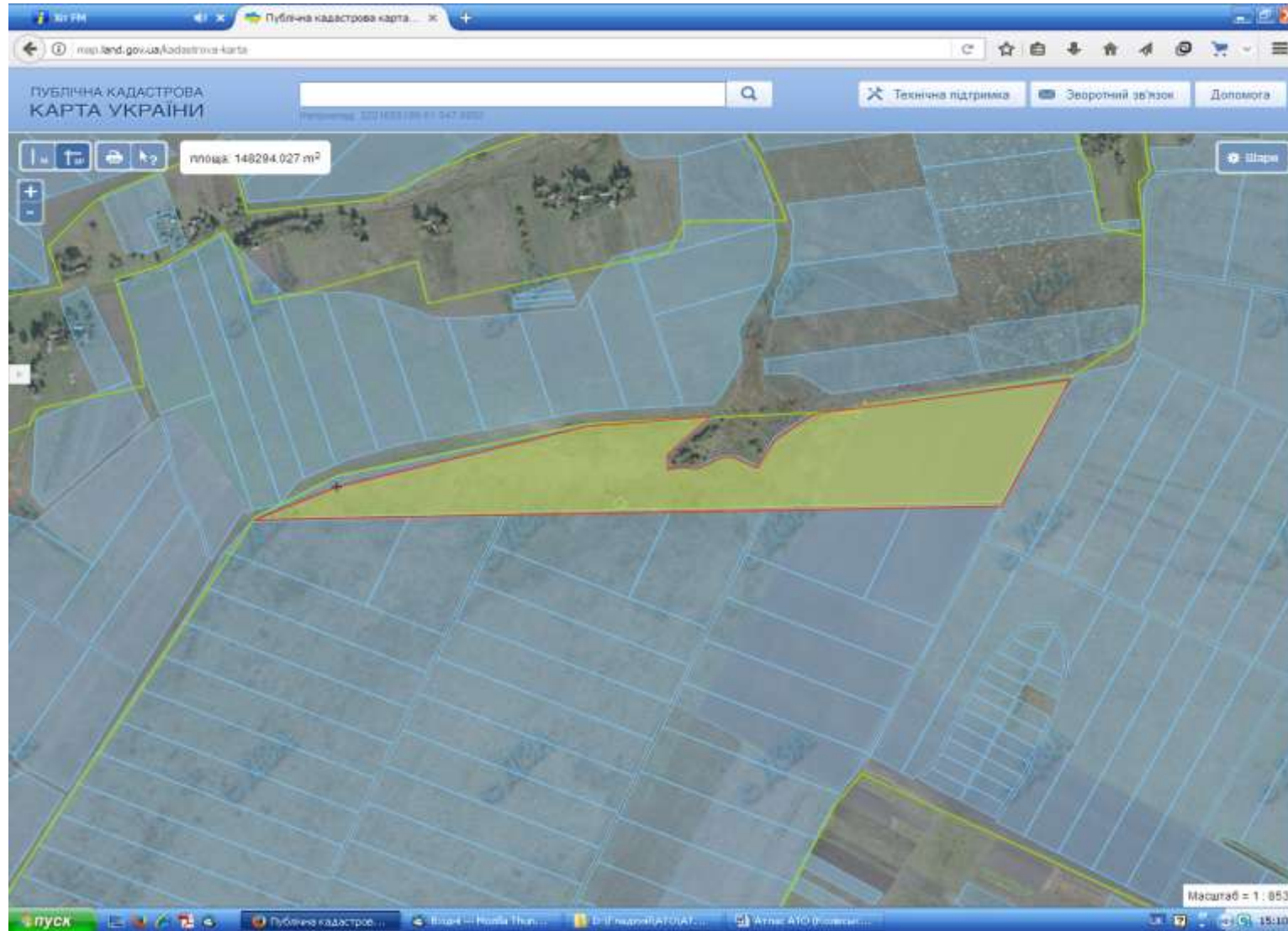
Кальненська сільська рада (за межами населеного пункту)




- Зарезервована земельна ділянка
- Цільове призначення - для ведення особистого селянського господарства
- Площа – 2,0000 га.
- Кадастровий номер – 6123084400:01:001:0896

Козівківська сільська рада Козівського району

Козівківська сільська рада (за межами населеного пункту)



-  Зарезервована земельна ділянка
- Цільове призначення - для ведення особистого селянського господарства
- Площа – 14,8223 га.
- Кадастровий номер – 6123084600:01:001:0896

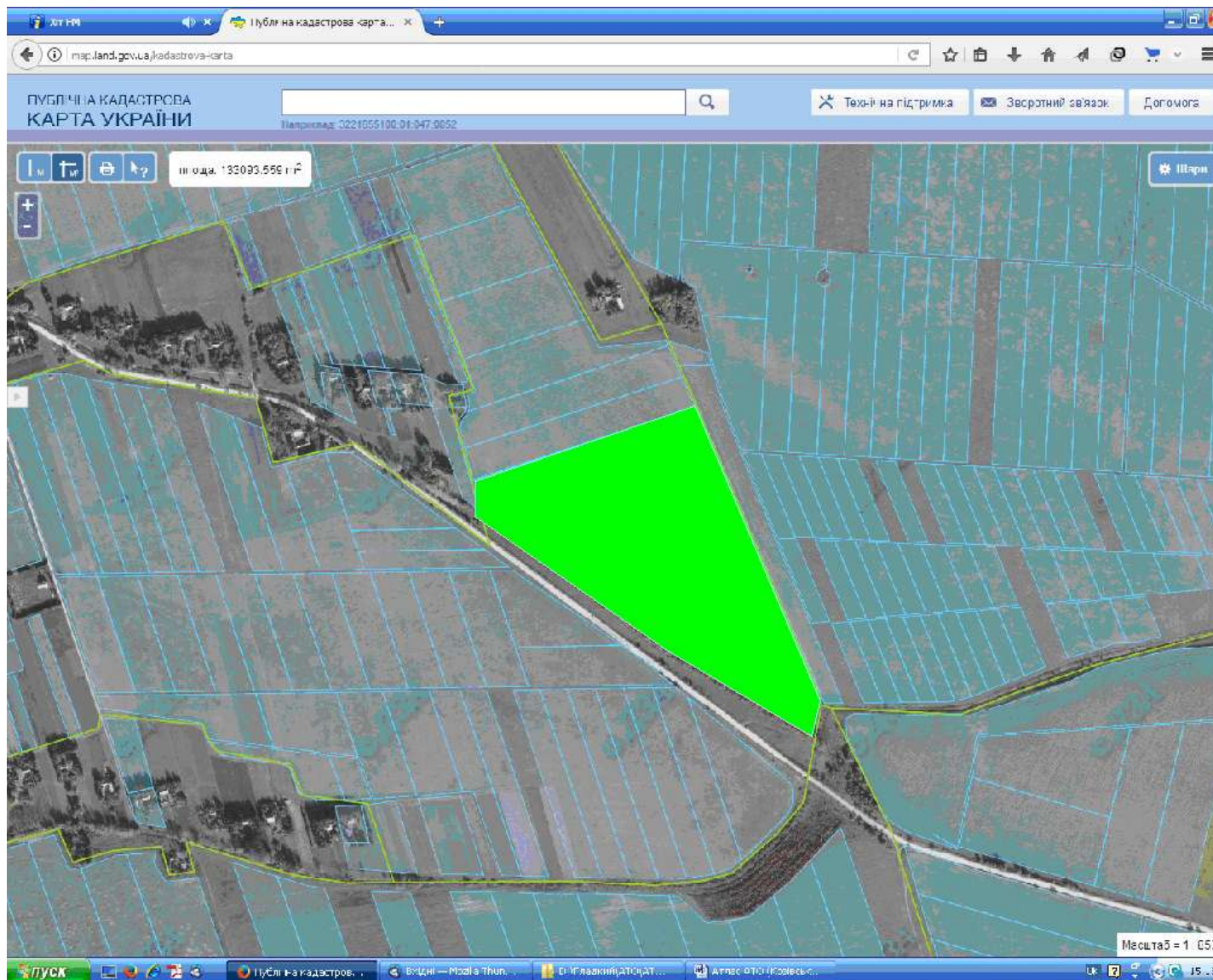
Конюхівська сільська рада Козівського району

Конюхівська сільська рада (за межами населеного пункту)



- Дані внесені до державного земельного кадастру (надано у власність)
- Цільове призначення - для ведення особистого селянського господарства
- Площа – 8,0000 га.
- Кадастровий номер – 6123084800:01:001:1766

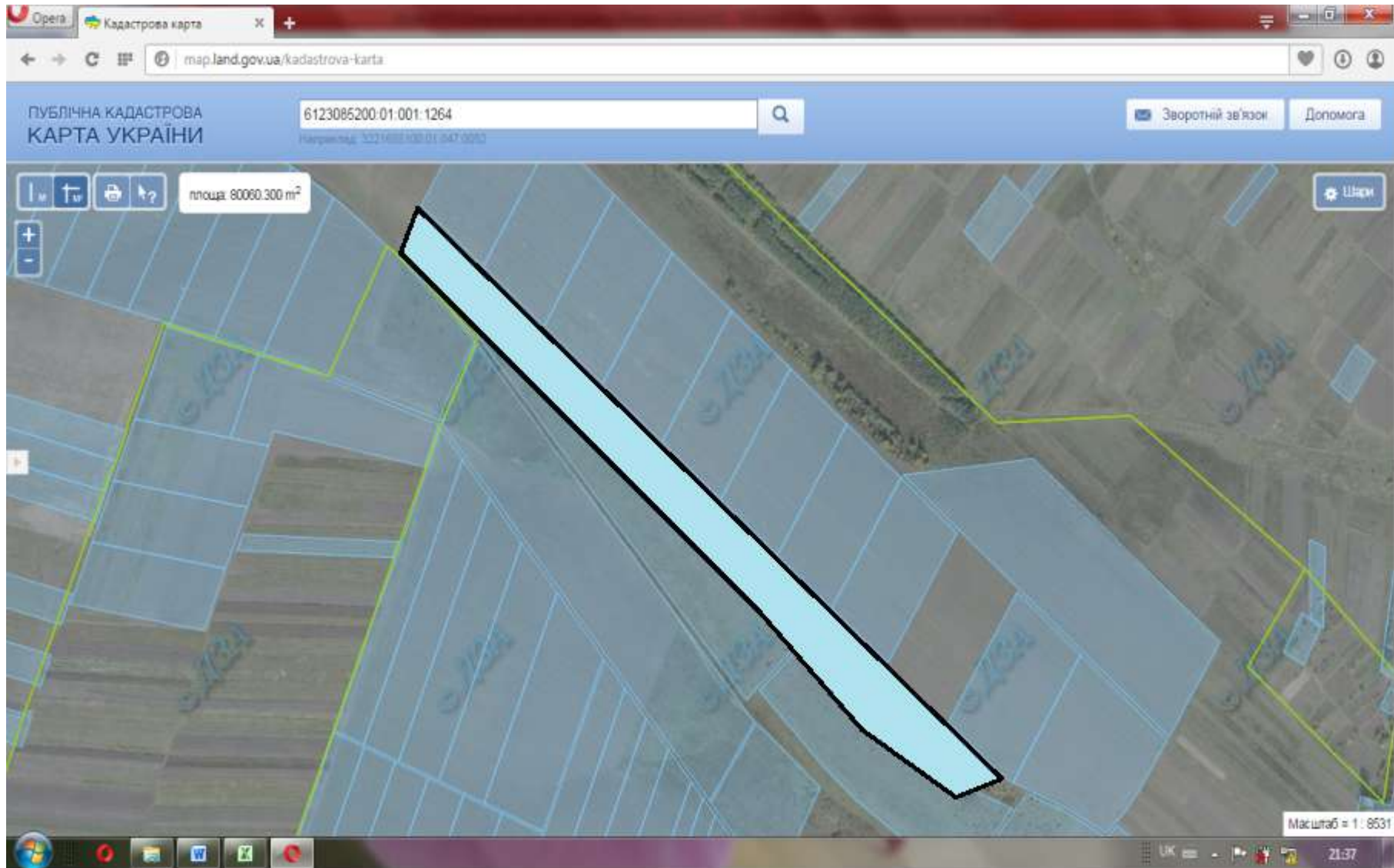
Конюхівська сільська рада (за межами населеного пункту)





Надано дозвіл на розроблення проекту землеустрою
Цільове призначення - для ведення особистого селянського господарства
Площа – 13,3071 га.
Кадастровий номер – 6123084800:01:001:1849

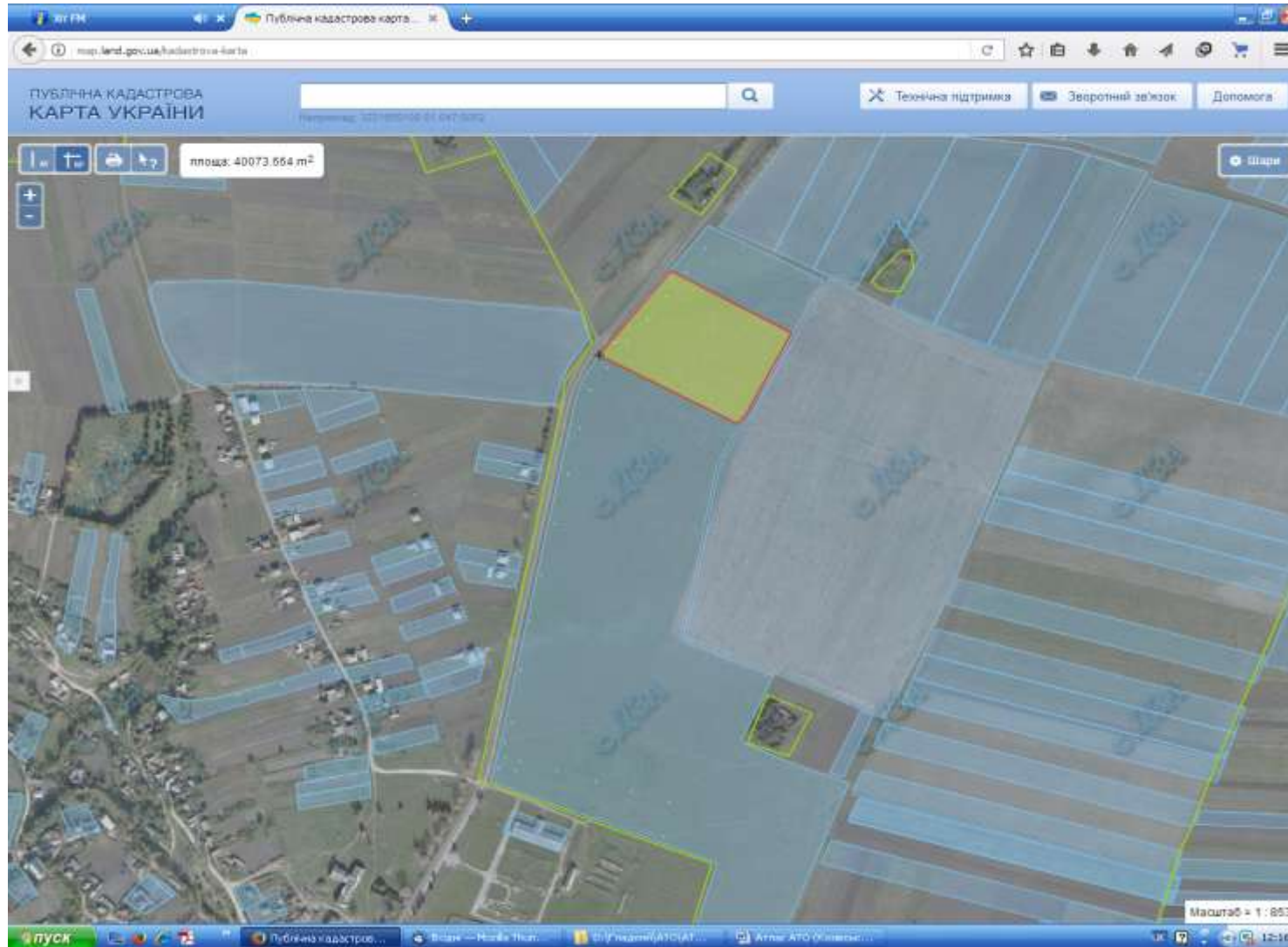
Кривенська сільська рада Козівського району


Кривенська сільська рада (за межами населеного пункту)



-  Дані внесені до державного земельного кадастру (надано у власність)
-  Цільове призначення - для ведення особистого селянського господарства
- Площа – 8,0000 га.
- Кадастровий номер – 6123085200:01:001:1264

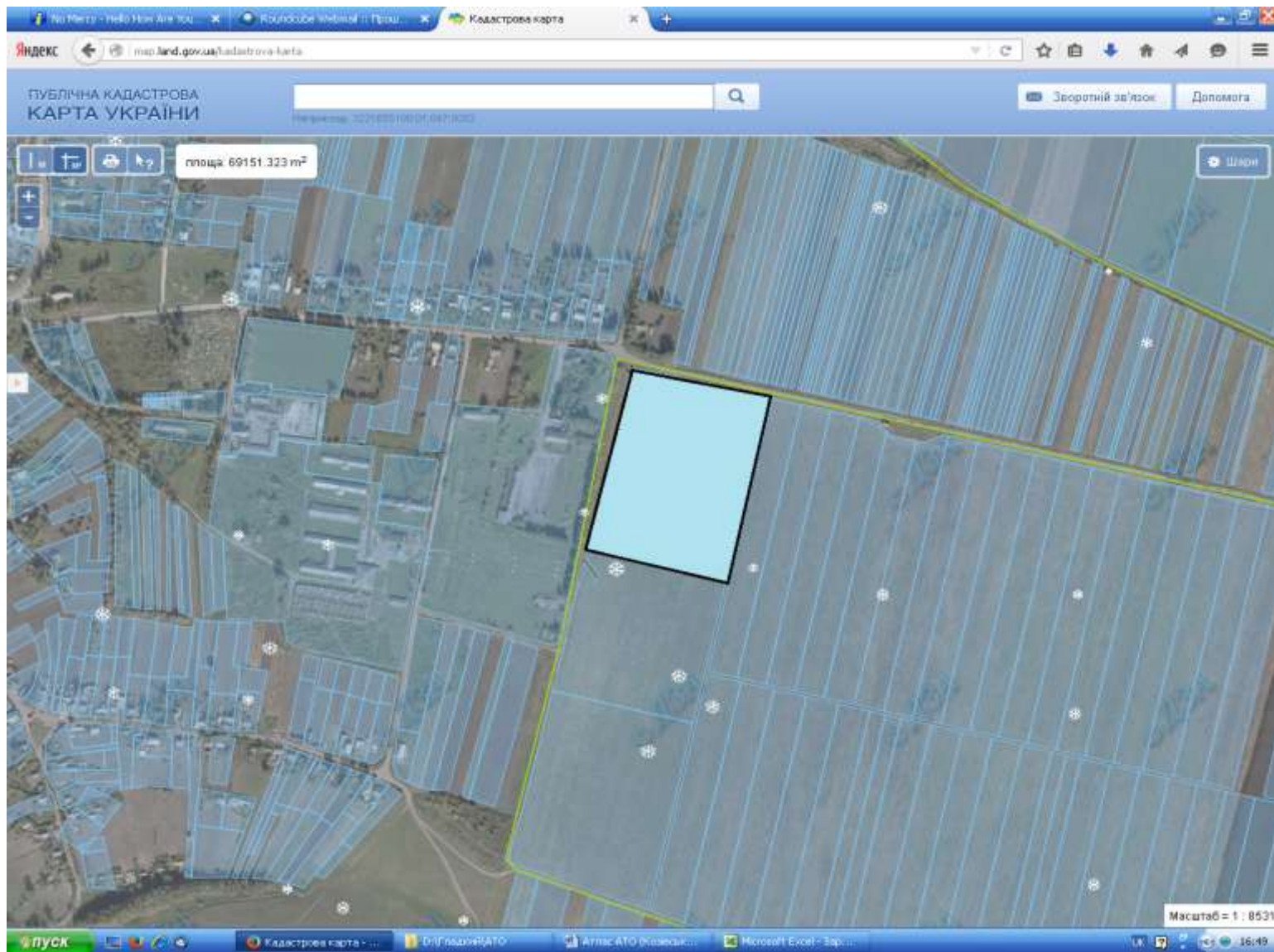
Кривенська сільська рада (за межами населеного пункту)



-  Зарезервована земельна ділянка
- Цільове призначення - для ведення особистого селянського господарства
- Площа – 4,0000 га.
- Кадастровий номер – 6123085200:01:001:1262

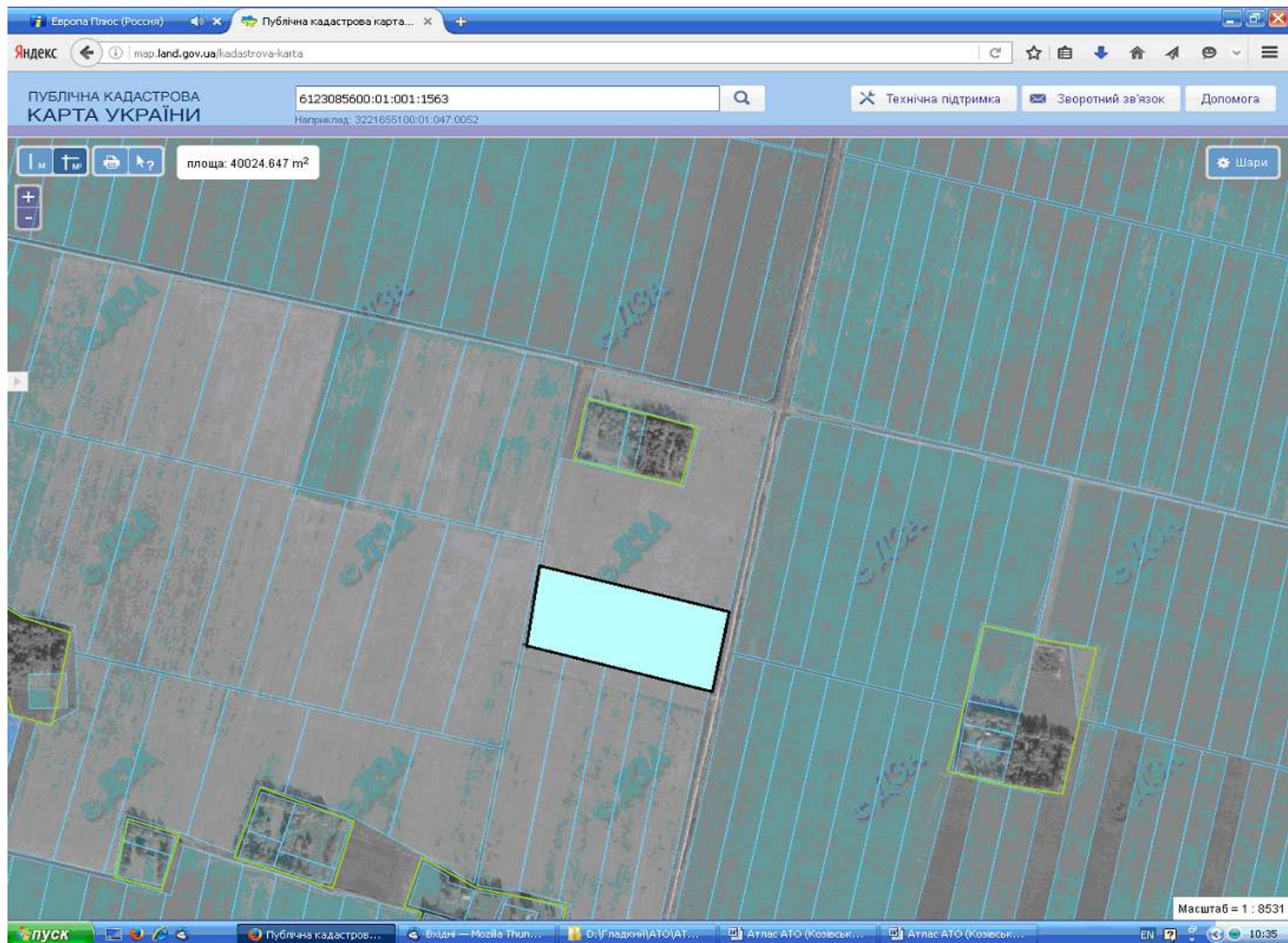
Купчинецька сільська рада Козівського району



Купчинецька сільська рада (за межами населеного пункту)



- Дані внесені до державного земельного кадастру (надано у власність)
- Цільове призначення - для ведення особистого селянського господарства
- Площа – 6,9134 га.
- Кадастровий номер – 6123085600:01:001:1581

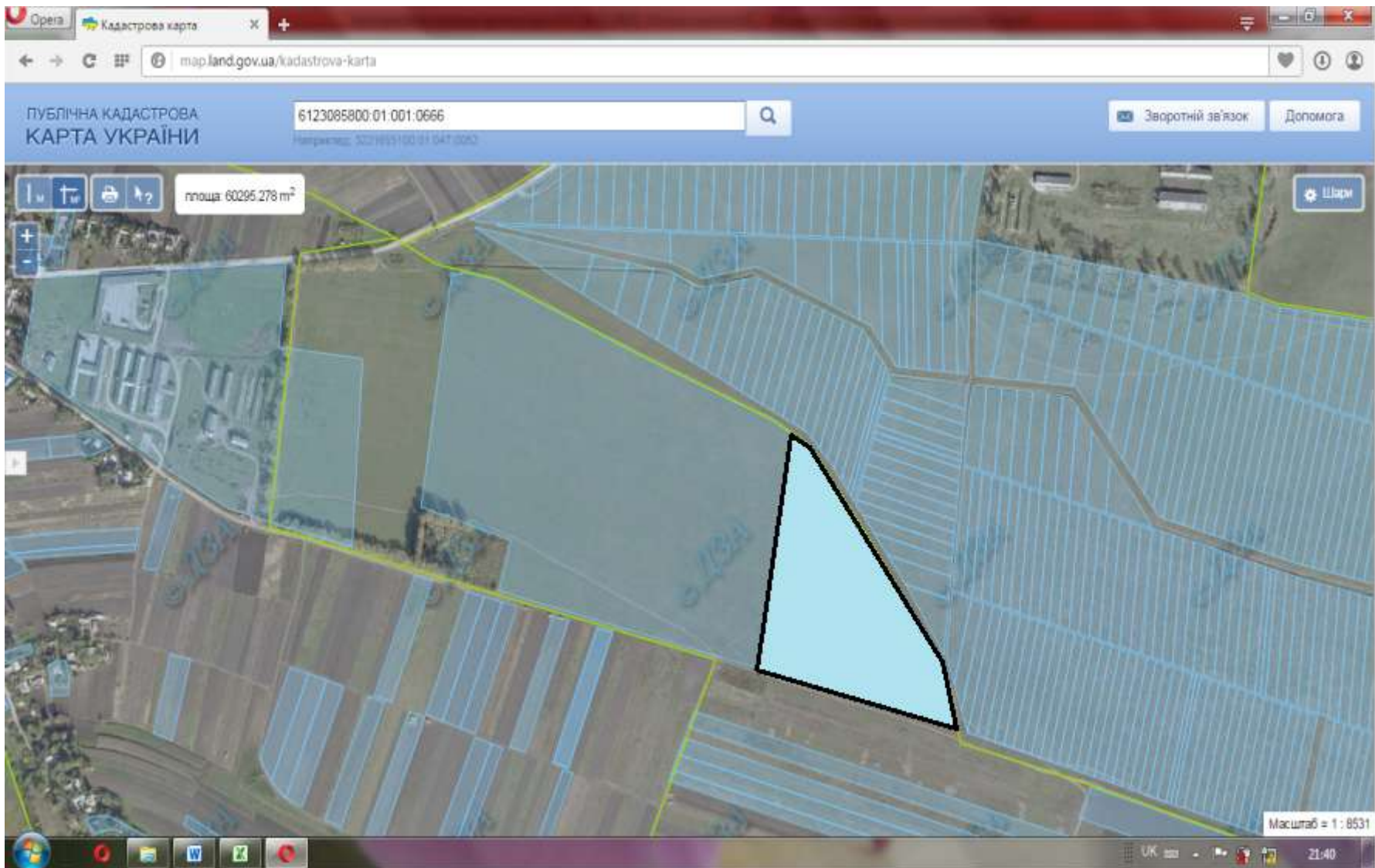
Купчинецька сільська рада (за межами населеного пункту)



-  Дані внесені до державного земельного кадастру (надано у власність)
-  Цільове призначення - для ведення особистого селянського господарства
- Площа – 4,0000 га.
- Кадастровий номер – 6123085600:01:001:1563

Малоплавучанська сільська рада Козівського району

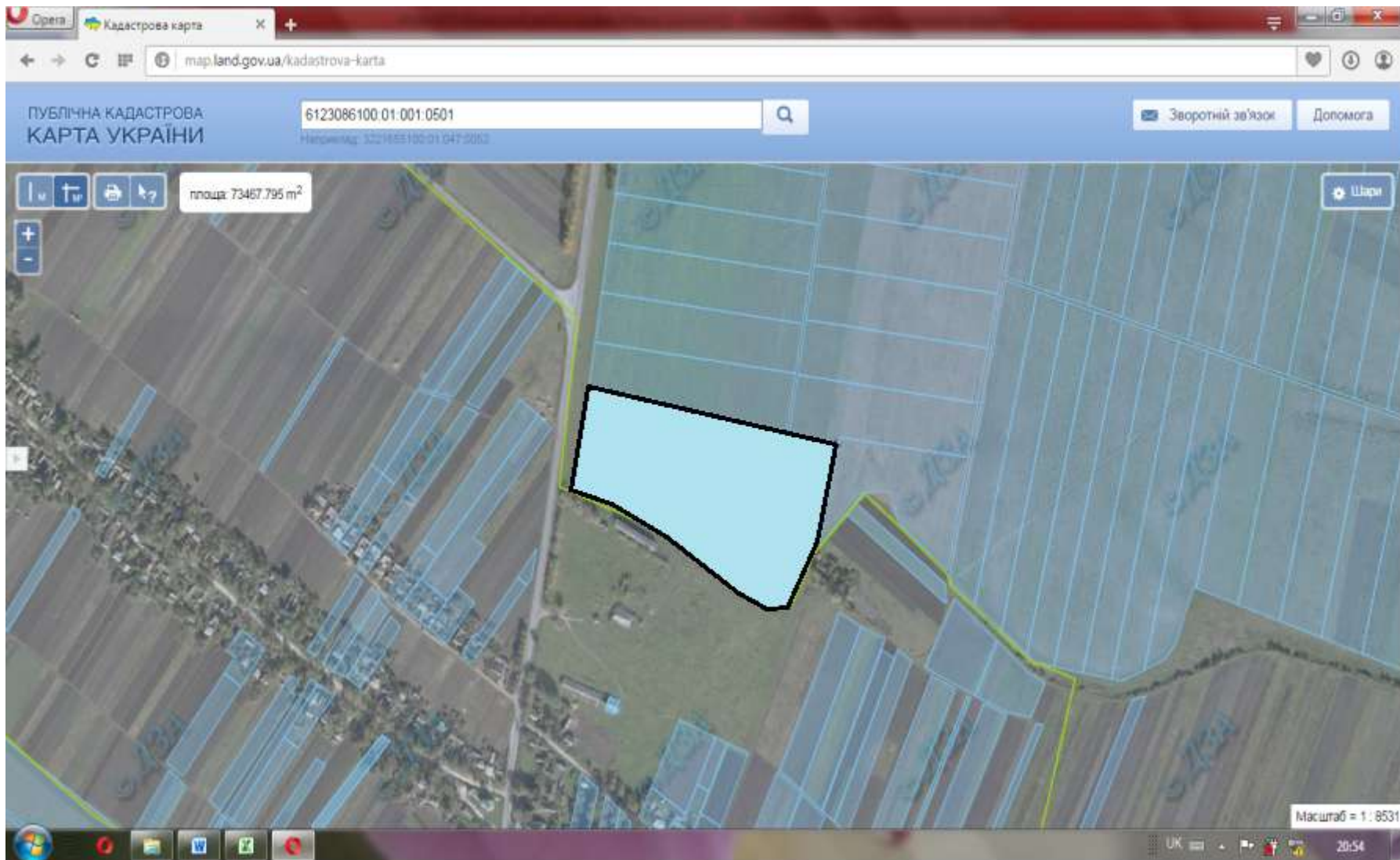
Малоплавучанська сільська рада (за межами населеного пункту)



- Дані внесені до державного земельного кадастру (надано у власність)
- Цільове призначення - для ведення особистого селянського господарства
- Площа – 6,0000 га.
- Кадастровий номер – 6123085800:01:001:0666

Олесинська сільська рада Козівського району

Олесинська сільська рада (за межами населеного пункту)



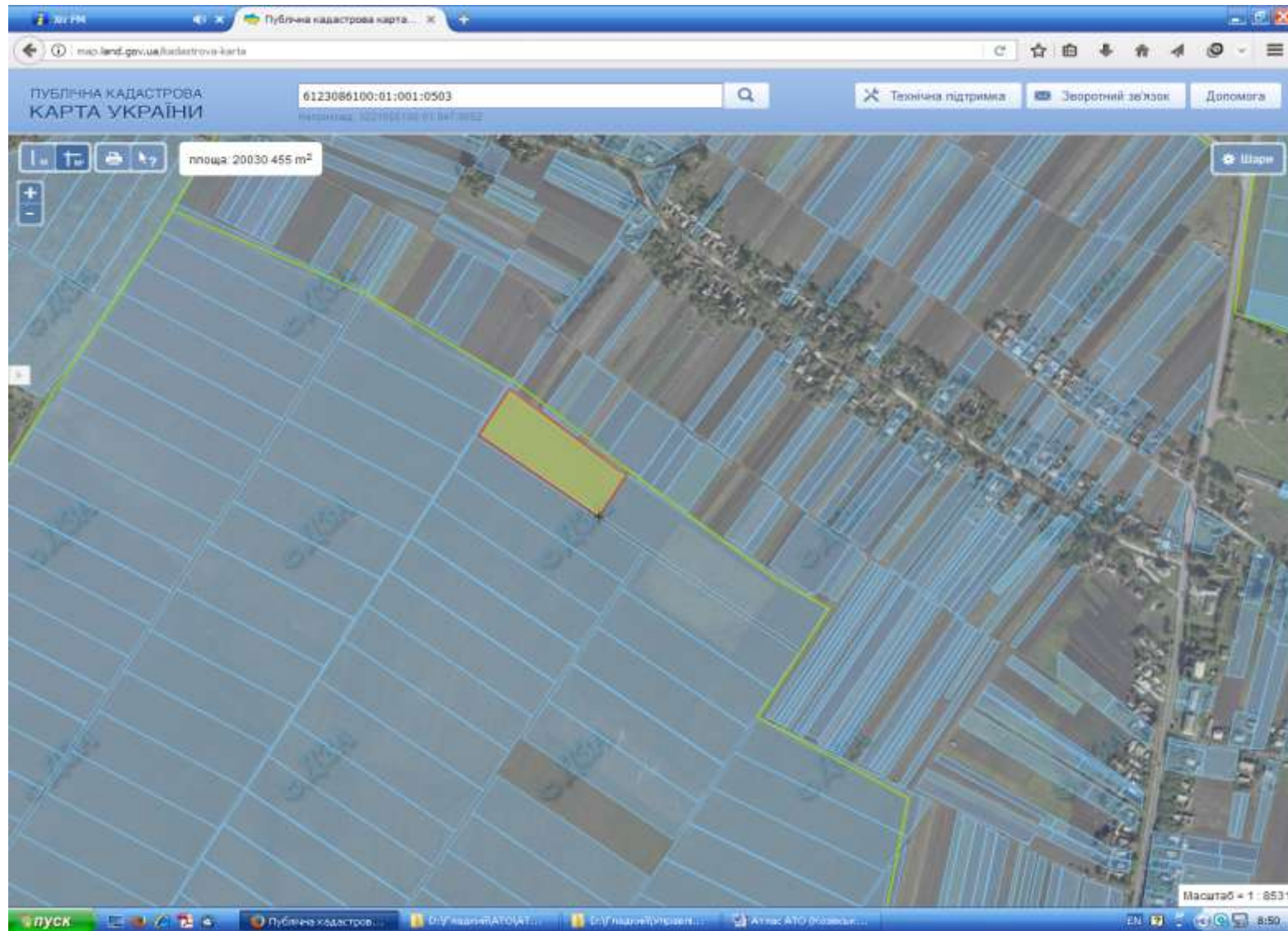
- Дані внесені до державного земельного кадастру (надано у власність)
- Цільове призначення - для ведення особистого селянського господарства
- Площа – 7,3484 га.
- Кадастровий номер – 6123086100:01:001:0501


Олесинська сільська рада (за межами населеного пункту)



- Дані внесені до державного земельного кадастру (надано у власність)
- Цільове призначення - для ведення особистого селянського господарства
- Площа – 14,5085 га.
- Кадастровий номер – 6123086100:01:001:0507

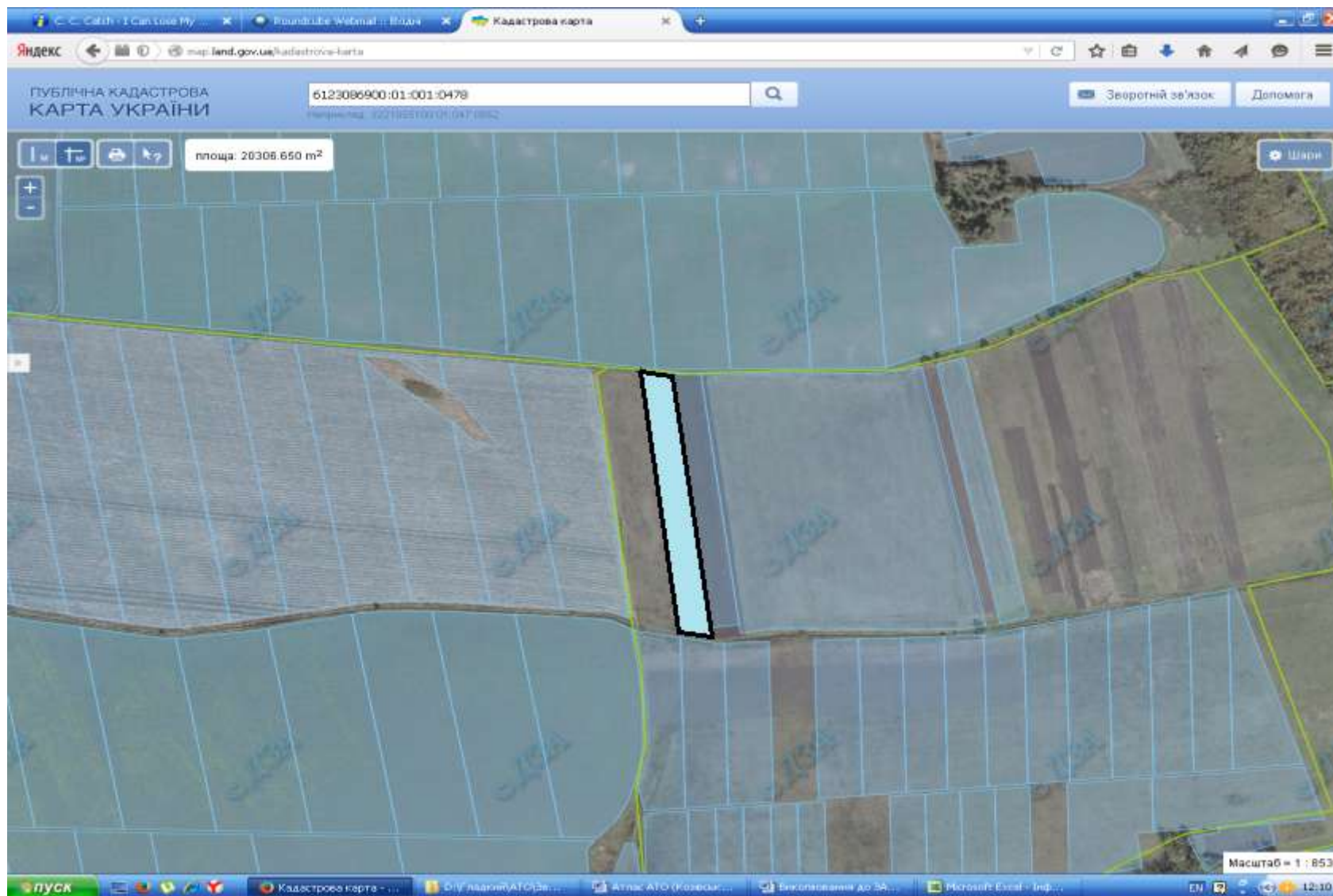
Олесинська сільська рада (за межами населеного пункту)



-  Зарезервована земельна ділянка
- Цільове призначення - для ведення особистого селянського господарства
- Площа – 2,0000 га.
- Кадастровий номер – 6123086100:01:001:0503 (частина ділянки)

Покропивнянська сільська рада Козівського району

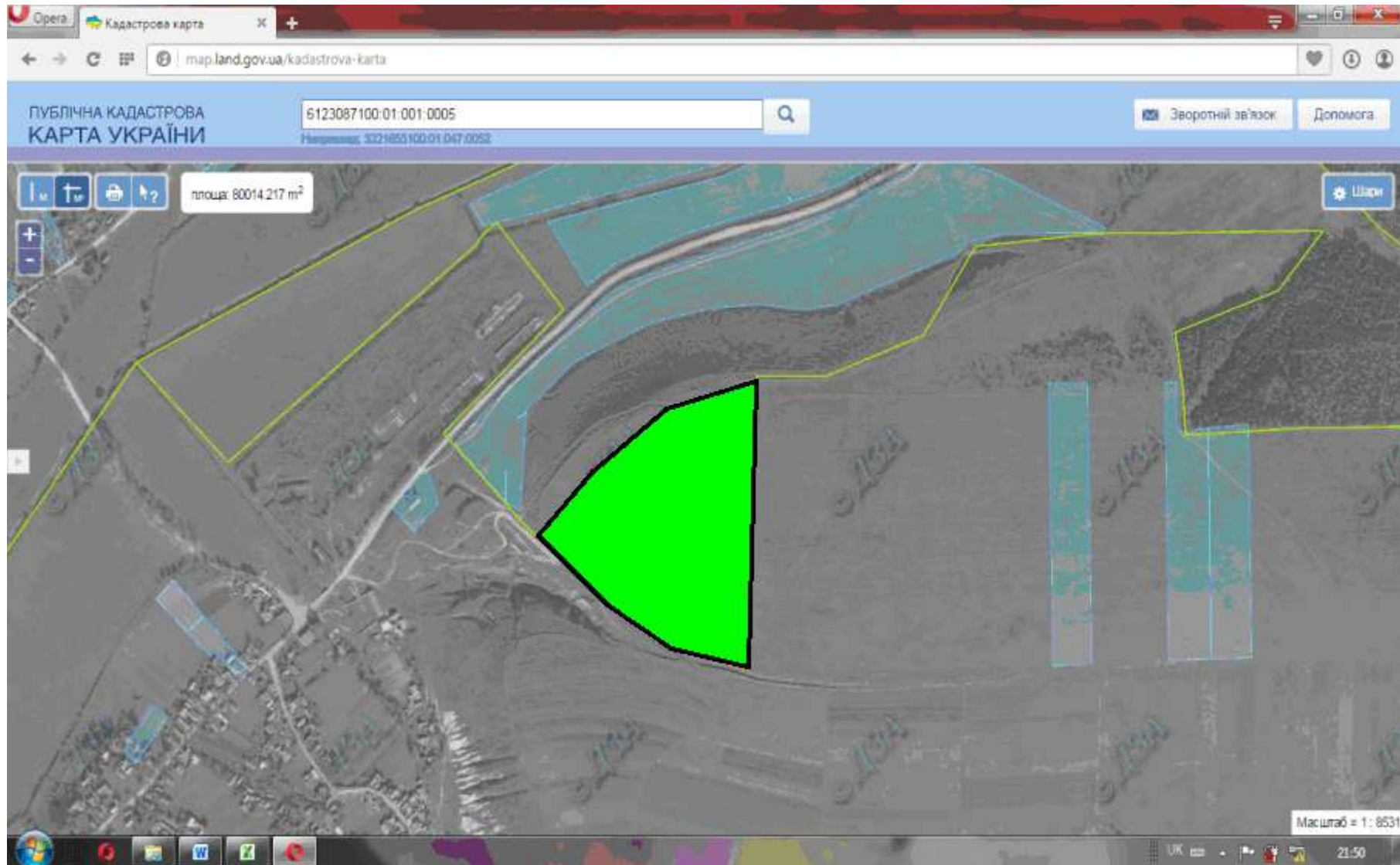
Покропивнянська сільська рада (за межами населеного пункту)



- Дані внесені до державного земельного кадастру (надано у власність)
- Цільове призначення - для ведення особистого селянського господарства
- Площа – 2,0000 га.
- Кадастровий номер – 6123086900:01:001:0478

Потіцька сільська рада Козівського району

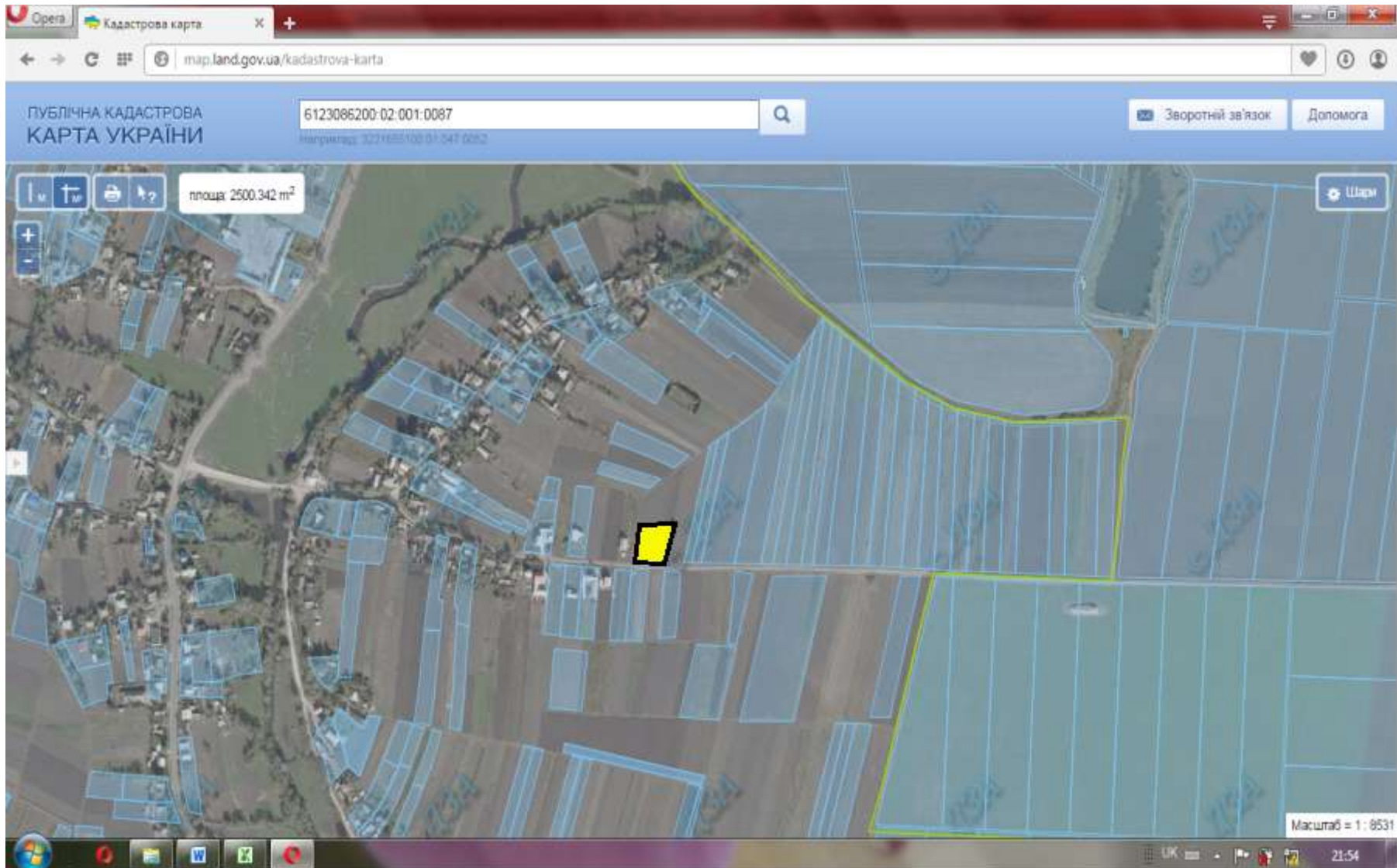
Потіцька сільська рада (за межами населеного пункту)




- Надано дозвіл на розроблення проекту землеустрою
- Цільове призначення - для ведення особистого селянського господарства
- Площа – 8,0000 га.
- Кадастровий номер –

Слобідківська сільська рада Козівського району

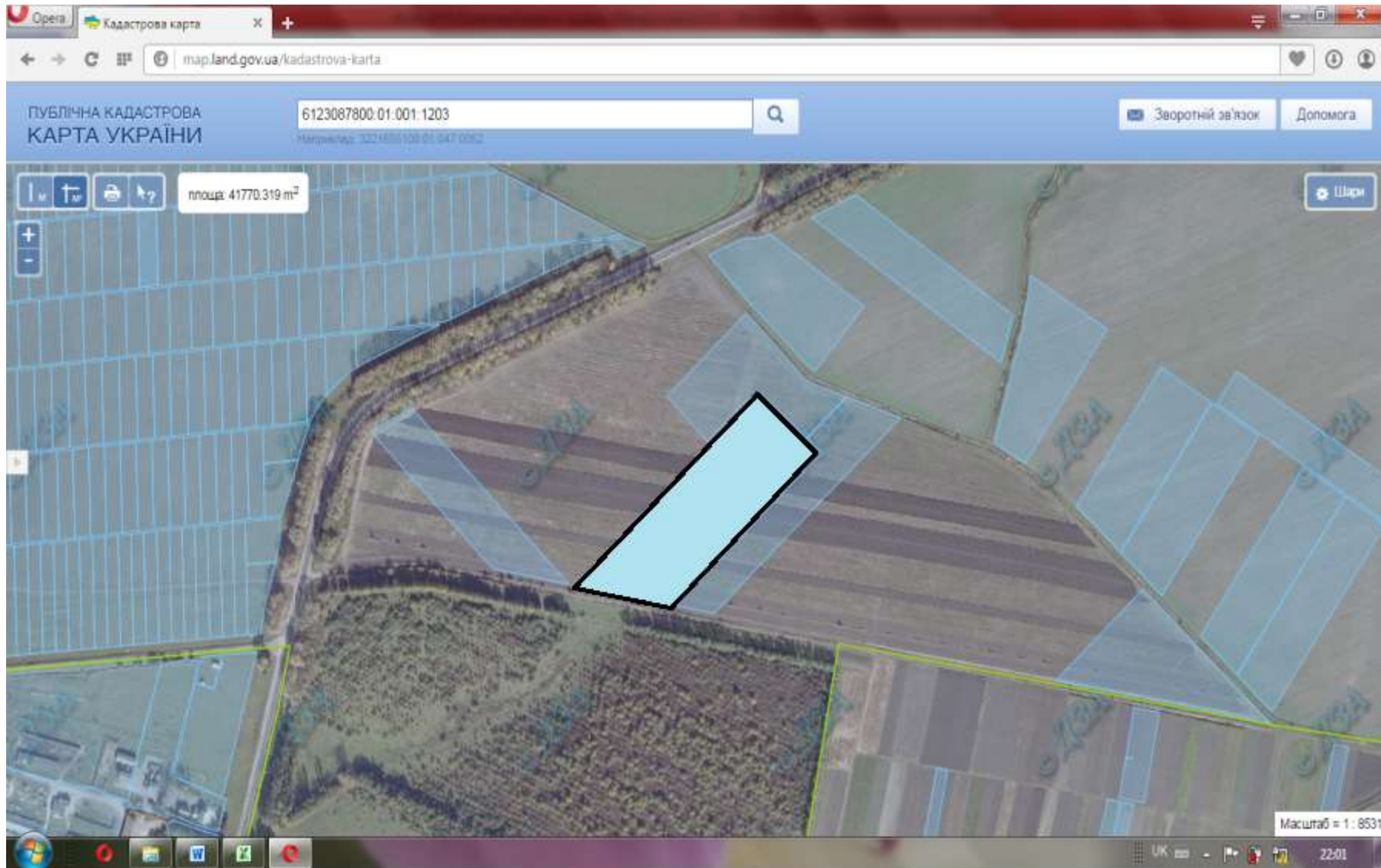
с. Слобідка в межах населеного пункту на території Слобідківської сільської ради



-  Зарезервована земельна ділянка
- Цільове призначення - для будівництва і обслуговування жилого будинку, господарських будівель і споруд (присадибна ділянка)
- Площа 0,2500 га.
- Кадастровий номер –

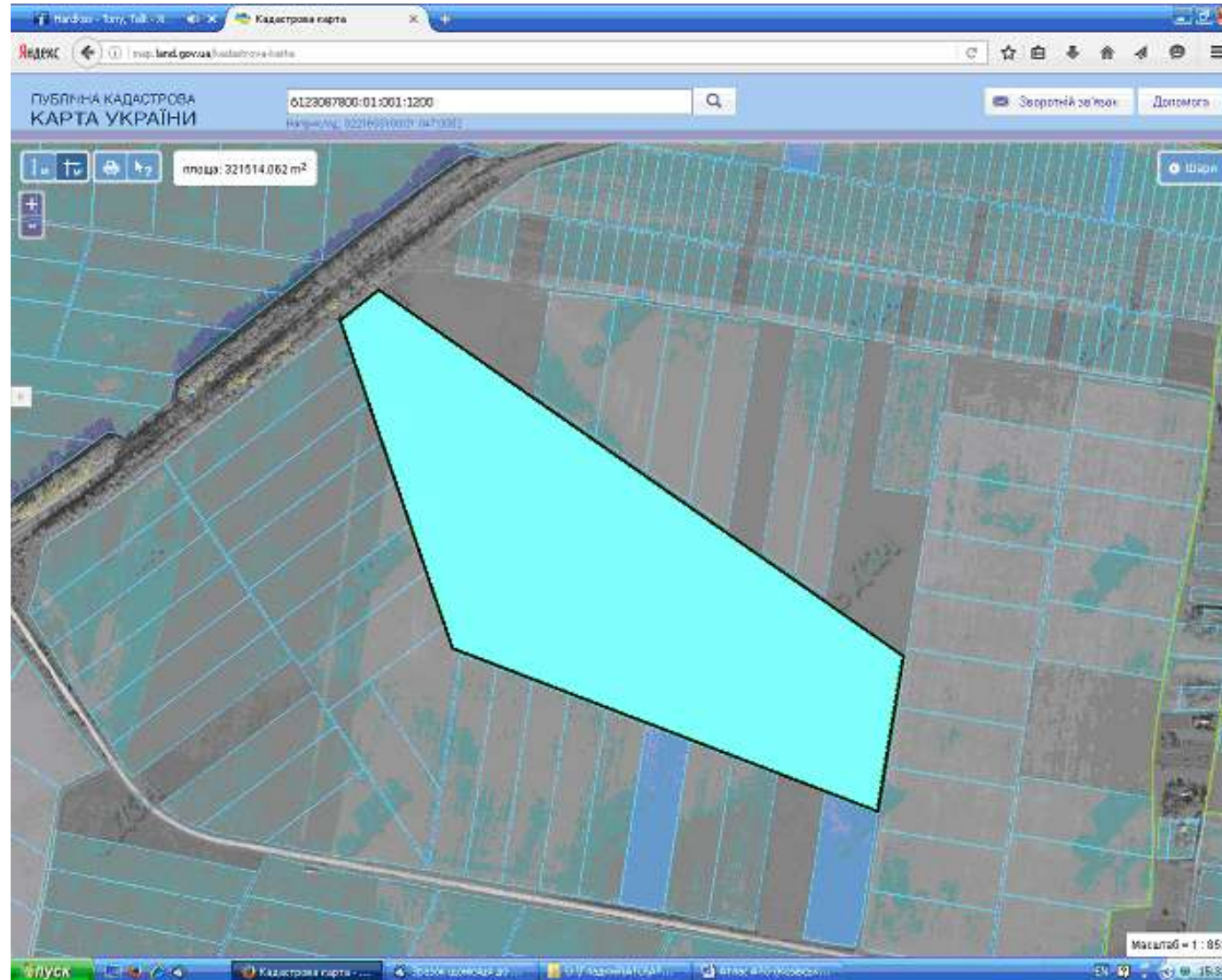
Теопіільська сільська рада Козівського району

Теофіпільська сільська рада (за межами населеного пункту)



- Дані внесені до державного земельного кадастру (надано у власність)
- Цільове призначення - для ведення особистого селянського господарства
- Площа – 4,1789 га.
- Кадастровий номер – 6123087800:01:001:1203

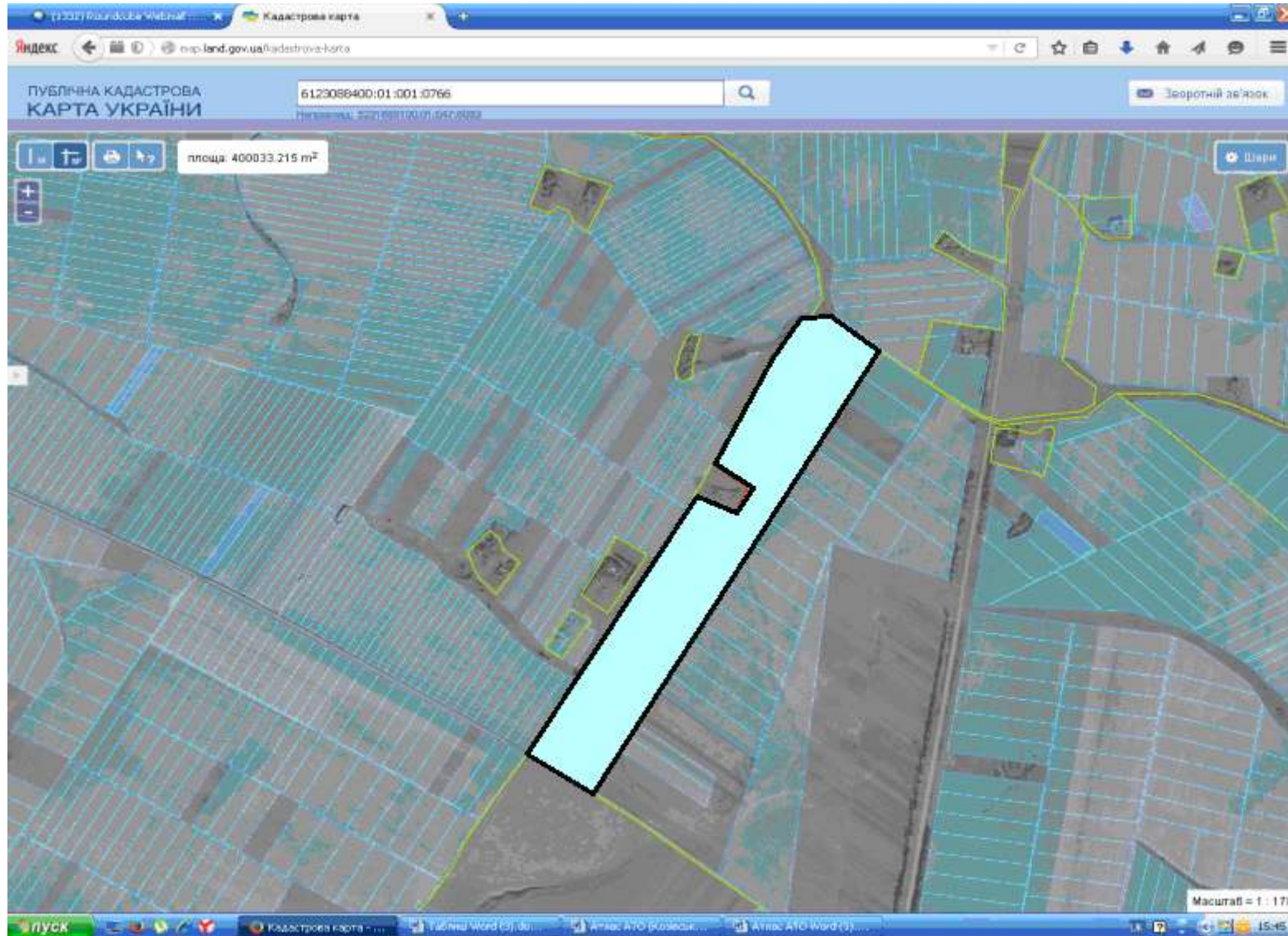
Теофіпільська сільська рада (за межами населеного пункту)



- Дані внесені до державного земельного кадастру (надано у власність)
- Цільове призначення - для ведення особистого селянського господарства
- Площа – 32,1539 га.
- Кадастровий номер – 6123087800:01:001:1200

Ценівська сільська рада Козівського району

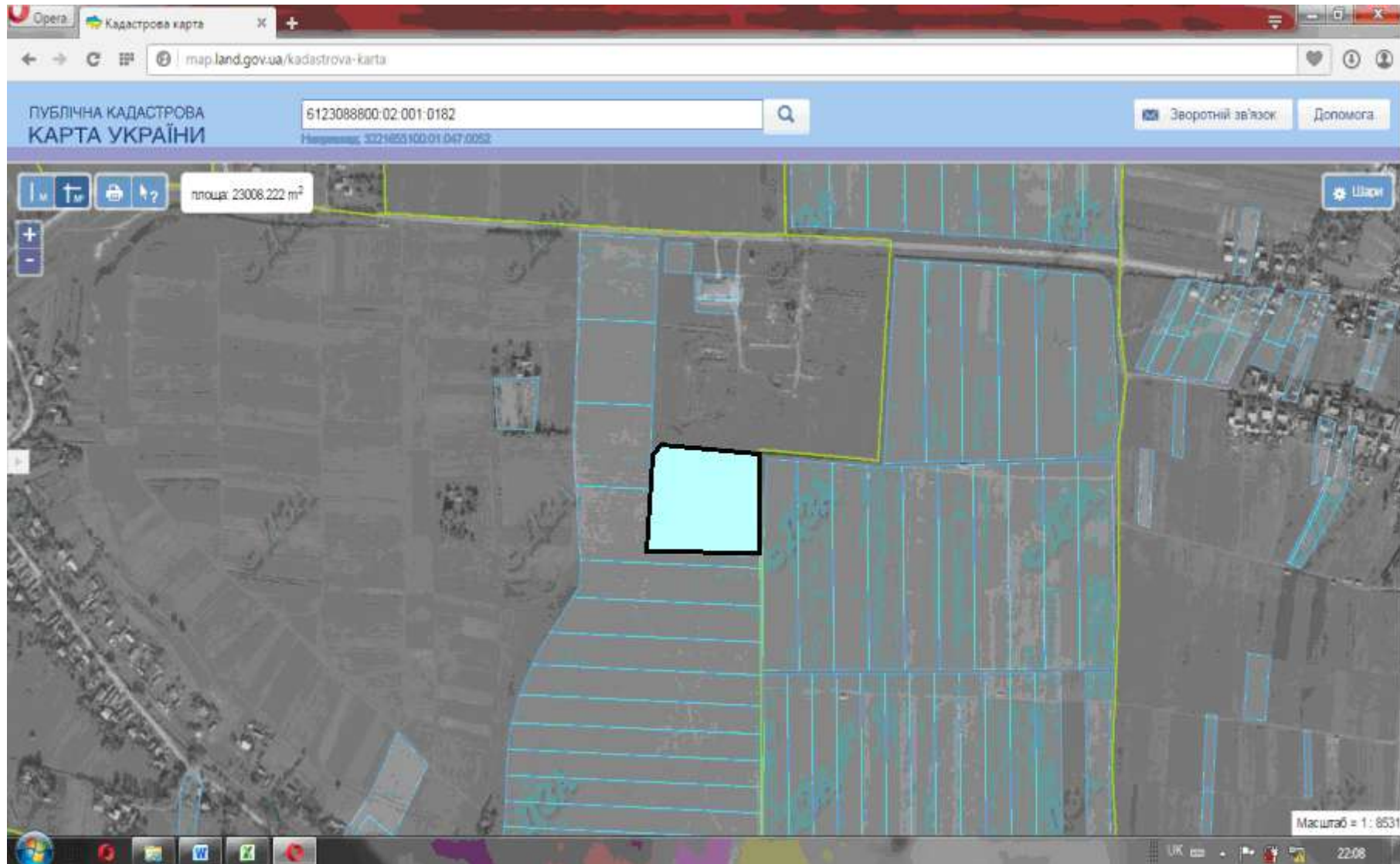
Ценівська сільська рада (за межами населеного пункту)



- Дані внесені до державного земельного кадастру (надано у власність)
- Цільове призначення - для ведення особистого селянського господарства
- Площа – 40,0000 га.
- Кадастровий номер –

Щепанівська сільська рада Козівського району

Щепанівська сільська рада (за межами населеного пункту)



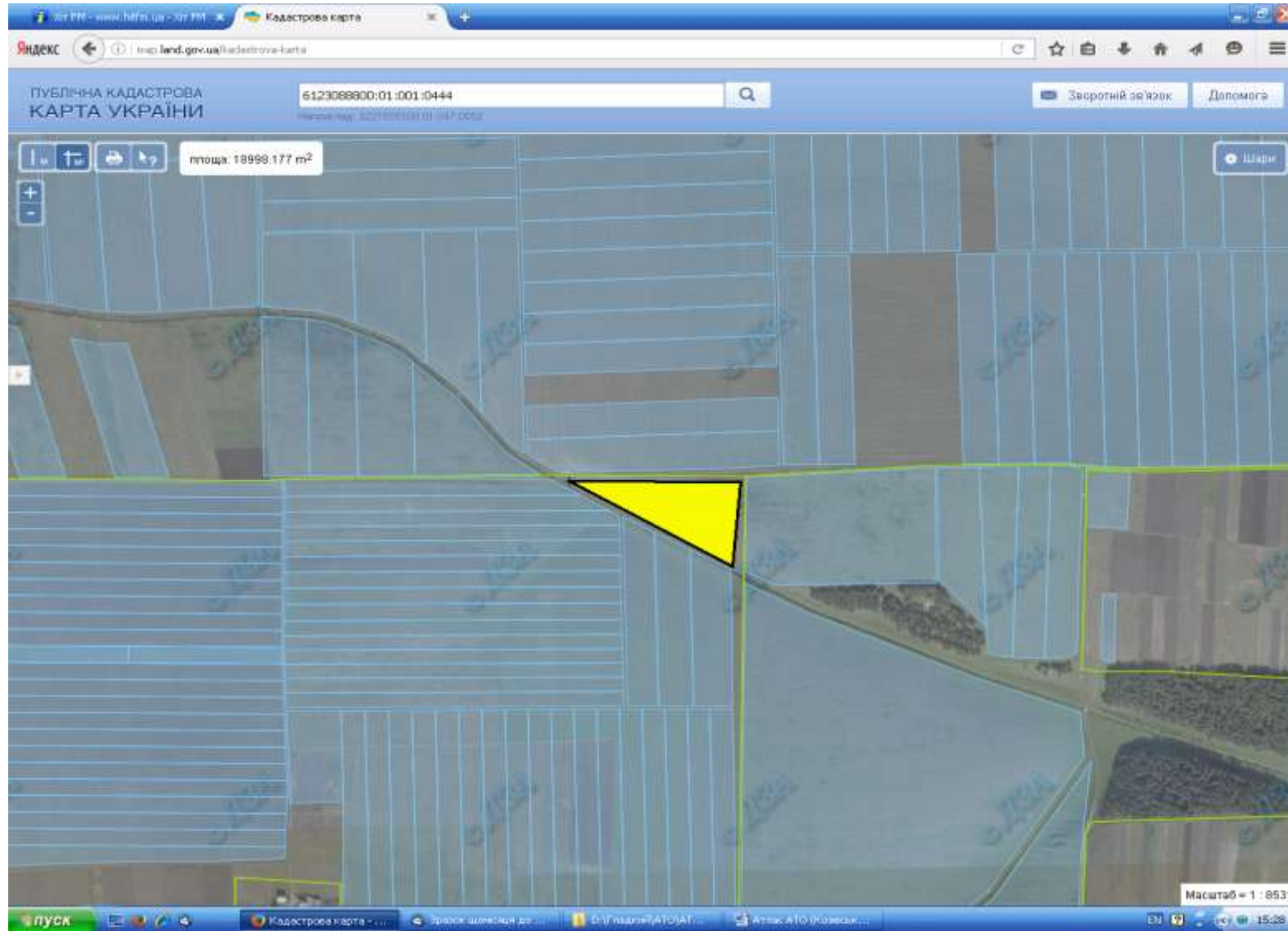
- Дані внесені до державного земельного кадастру (надано у власність)
- Цільове призначення - для ведення особистого селянського господарства
- Площа – 2,3079 га.
- Кадастровий номер – 6123088800:02:001:0182


Щепанівська сільська рада (за межами населеного пункту)



- Зарезервована земельна ділянка
- Цільове призначення - для ведення особистого селянського господарства
- Площа – 3,1187 га.
- Кадастровий номер – 6123088800:01:001:0443

Щепанівська сільська рада (за межами населеного пункту)



-  Зарезервована земельна ділянка
- Цільове призначення - для ведення особистого селянського господарства
- Площа – 1,8910 га.
- Кадастровий номер – 6123088800:01:001:0444