



ДЕРЖАВНА СЛУЖБА УКРАЇНИ З ПИТАНЬ ГЕОДЕЗІЇ, КАРТОГРАФІЇ ТА КАДАСТРУ  
ГОЛОВНЕ УПРАВЛІННЯ ДЕРЖГЕОКАДАСТРУ У ТЕРНОПІЛЬСЬКІЙ ОБЛАСТІ  
ВІДДІЛ У КОЗІВСЬКОМУ РАЙОНІ ГОЛОВНОГО УПРАВЛІННЯ ДЕРЖГЕОКАДАСТРУ  
У ТЕРНОПІЛЬСЬКІЙ ОБЛАСТІ

**АЛЬБОМ-АТЛАС**

**з резервування земельних ділянок для учасників антитерористичної операції на території  
Козівського району Тернопільської області**

**2018**

Інформація стосовно забезпечення учасників антитерористичної операції земельними ділянками  
на території Козівського району за рахунок земель державної власності  
(станом на 01.02. 2018 року)

№ з/п	Назва адміністративно-територіальної одиниці (район, місто обласного значення)	Кількість учасників АТО	Загальна площа зарезервованих земельних ділянок, га.	з них				Кількість учасників АТО, які звернулись із заявою/клопотанням про отримання земельної ділянки
				для будівництва і обслуговування жилого будинку, господарських будівель і споруд (присадибна ділянка)	для ведення садівництва	для індивідуального дачного будівництва	для ведення особистого селянського господарства	
1	2	3	4	5	6	7	8	9
	<b>Козівський район</b>	<b>213</b>	<b>437,8072</b>	<b>0</b>	<b>0</b>	<b>0</b>	<b>437,8072*</b>	<b>241</b>

**Козівський район**

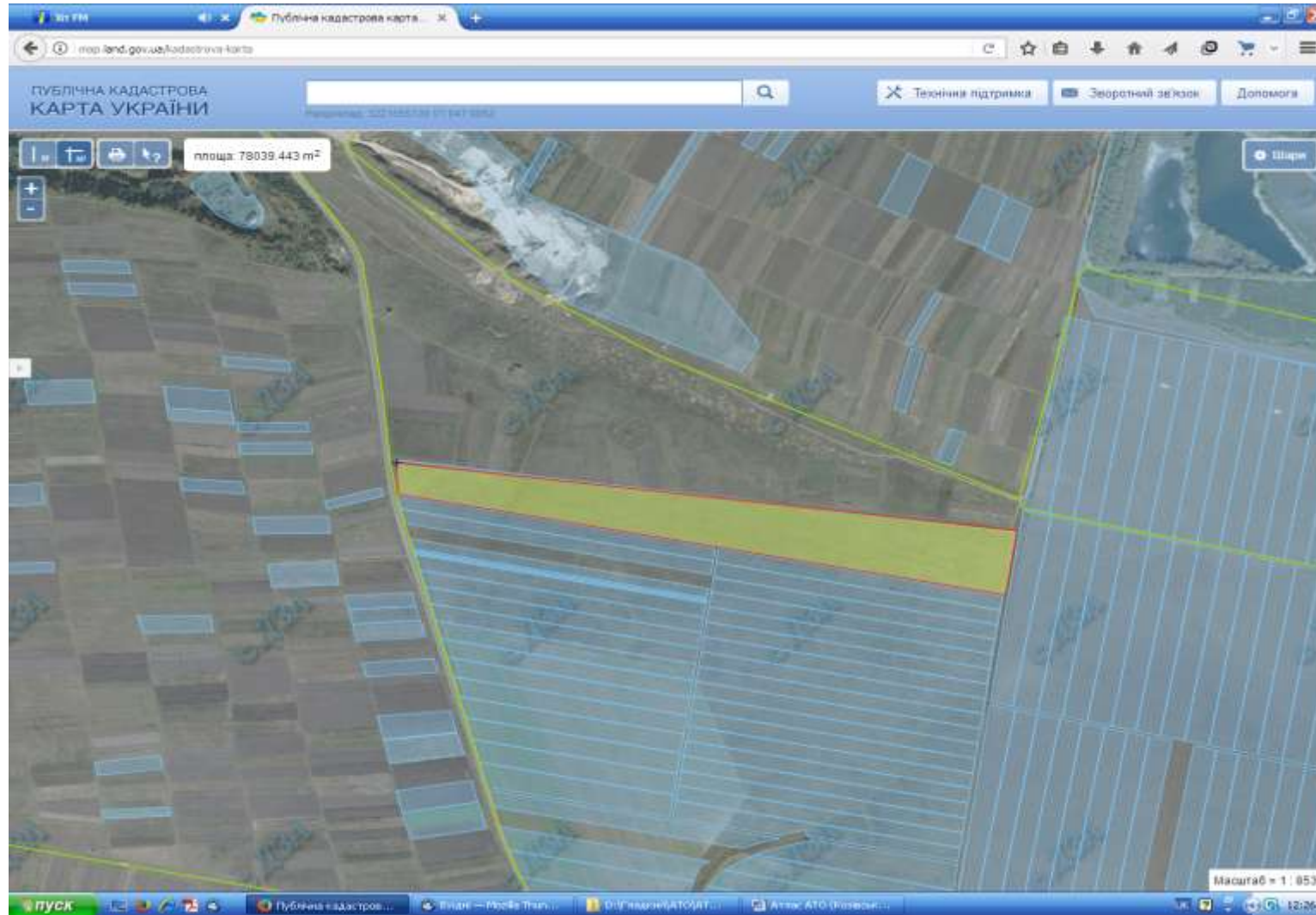
Інформація стосовно забезпечення учасників антитерористичної операції земельними ділянками на території Козівського району за рахунок земель державної власності (станом на 06.02. 2018 року)


№ з/п	Назва адміністративно-територіальної одиниці (селищна) рада, місто районного значення)	Кількість учасників АТО	Загальна площа зарезервованих земельних ділянок, га.	з них				Кількість учасників АТО, які звернулись із заявою/клопотанням про отримання земельної ділянки
				для будівництва і обслуговування жилого будинку, господарських будівель і споруд (присадибна ділянка)	для ведення садівництва	для індивідуального дачного будівництва	для ведення особистого селянського господарства	
1	2	3	4	5	6	7	8	9
1	Козівська селищна рада	30	7,7902	0	0	0	7,7902*	5
2	Козлівська селищна рада	53	54,6900	0	0	0	54,6900*	37
3	Августівська сільська рада	10	28,0722	0	0	0	28,0722*	17
4	Бишківська сільська рада	1	13,1303	0	0	0	13,1303*	2
5	Будилівська сільська рада	3	18,0000	0	0	0	18,0000*	8
6	Вибудівська сільська рада	6	12,0000	0	0	0	12,0000*	6
	Великоплавучанська сільська рада	3	0	0	0	0	0	3
7	Великоходачківська сільська рада	17	0	0	0	0	0	4
8	Вівсянська сільська рада	4	8,0000	0	0	0	8,0000*	5
9	Вікторівська сільська рада	5	11,2799	0	0	0	11,2799*	6

10	Геленківська сільська рада	5	23,0000	0	0	0	23,0000*	12
11	Глинська сільська рада	0	18,1637	0	0	0	18,1637*	7
12	Денисівська сільська рада	6	22,9011	0	0	0	22,9011*	11
13	Золотослобідська сільська рада	3	14,0000	0	0	0	14,0000*	6
14	Ішківська сільська рада	2	10,2297	0	0	0	10,2297*	3
15	Кальненська сільська рада	5	14,0000	0	0	0	14,0000*	11
16	Козівківська сільська рада	3	14,8223	0	0	0	14,8223*	2
17	Конюхівська сільська рада	4	21,3071	0	0	0	21,3071*	17
18	Кривенська сільська рада	4	12,0000	0	0	0	12,0000*	7
19	Купчинецька сільська рада	4	10,9134	0	0	0	10,9134*	9
20	Малоплавчанська сільська рада	6	6,0000	0	0	0	6,0000*	5
21	Олесинська сільська рада	9	21,8569	0	0	0	23,8569*	12
22	Покропивнянська сільська рада	1	2,0000	0	0	0	2,0000*	1
23	Потіцька сільська рада	0	8,0000	0	0	0	8,0000*	5
26	Слобідківська сільська рада	1	0	0	0	0	0	0
27	Теодіпільська сільська рада	8	36,3328	0	0	0	36,3328*	18
28	Ценівська сільська рада	20	40,0000	0	0	0	40,0000*	22
29	Щепанівська сільська рада	2	7,3176	0	0	0	7,3176*	2
<b>Усього по Козівському району</b>		<b>213</b>	<b>437,8072</b>	<b>0</b>	<b>0</b>	<b>0</b>	<b>437,8072*</b>	<b>241</b>

**Козлівська селищна рада Козівського району**

## Козівська селищна рада (за межами населеного пункту)

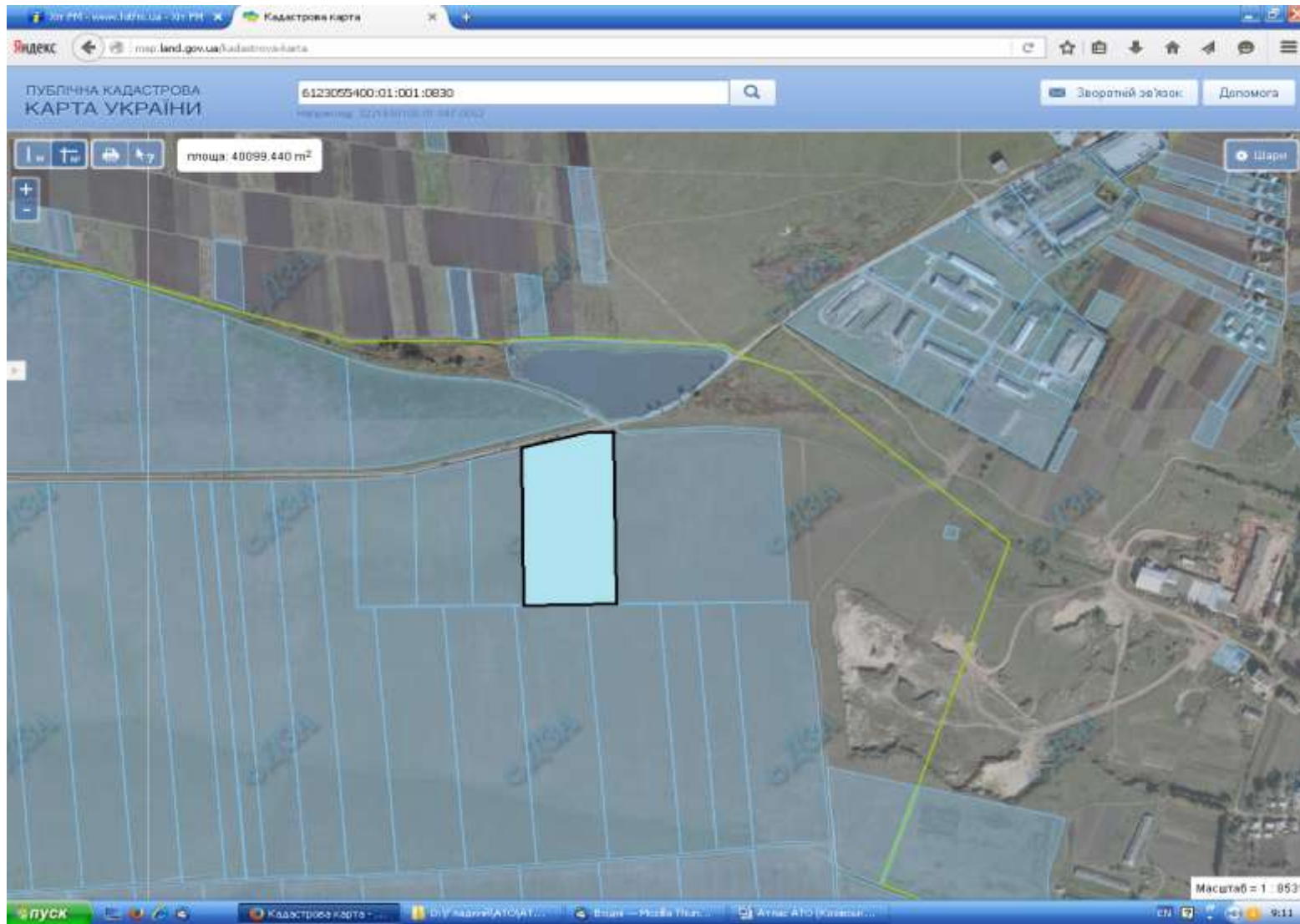



-  Зарезервована земельна ділянка
- Цільове призначення - для ведення особистого селянського господарства
- Площа – 7,7902 га.
- Кадастровий номер – 6123055100:01:001:0465

**Козлівська селищна рада Козівського району**

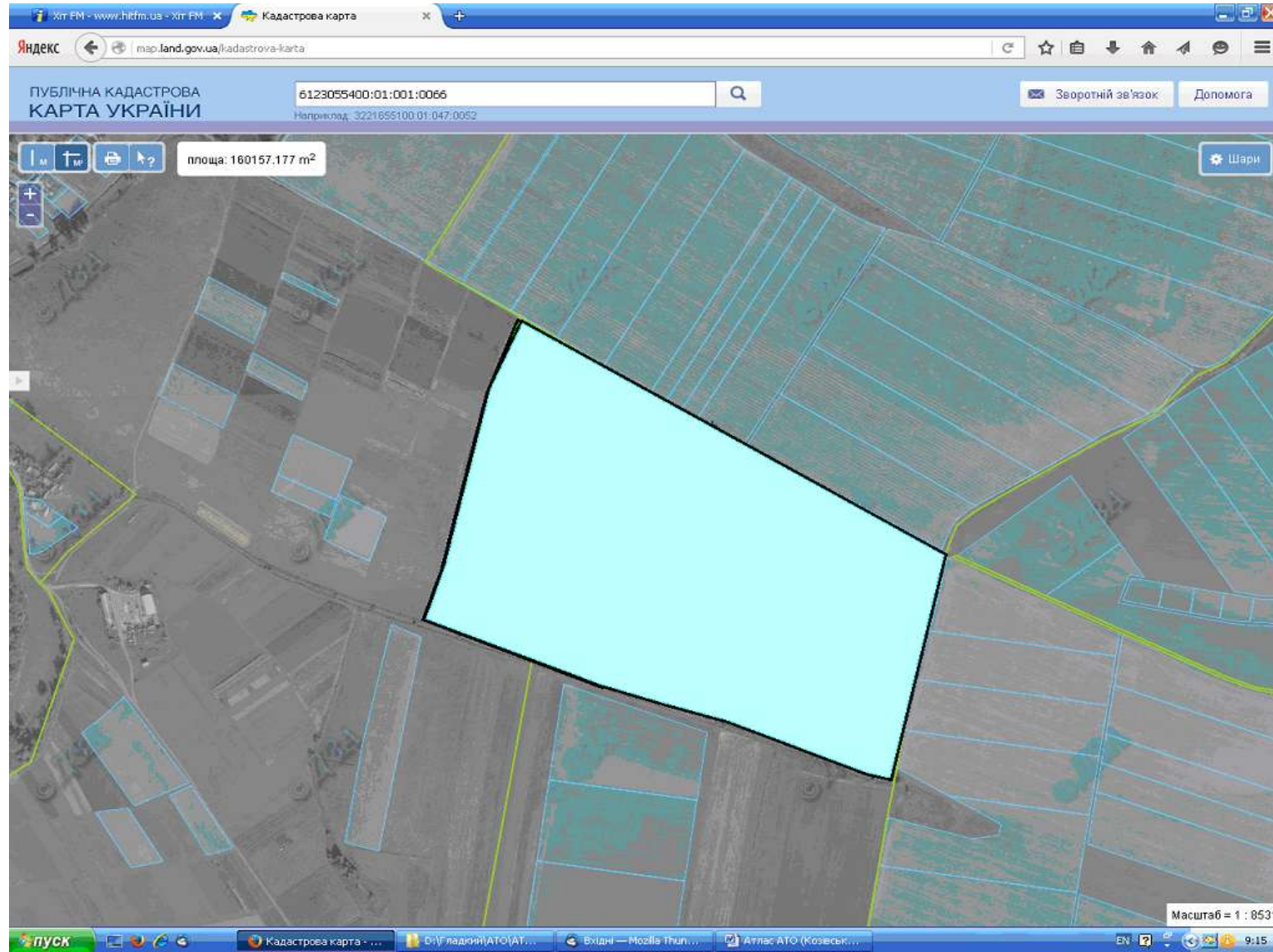






## Козлівська селищна рада (за межами населеного пункту)



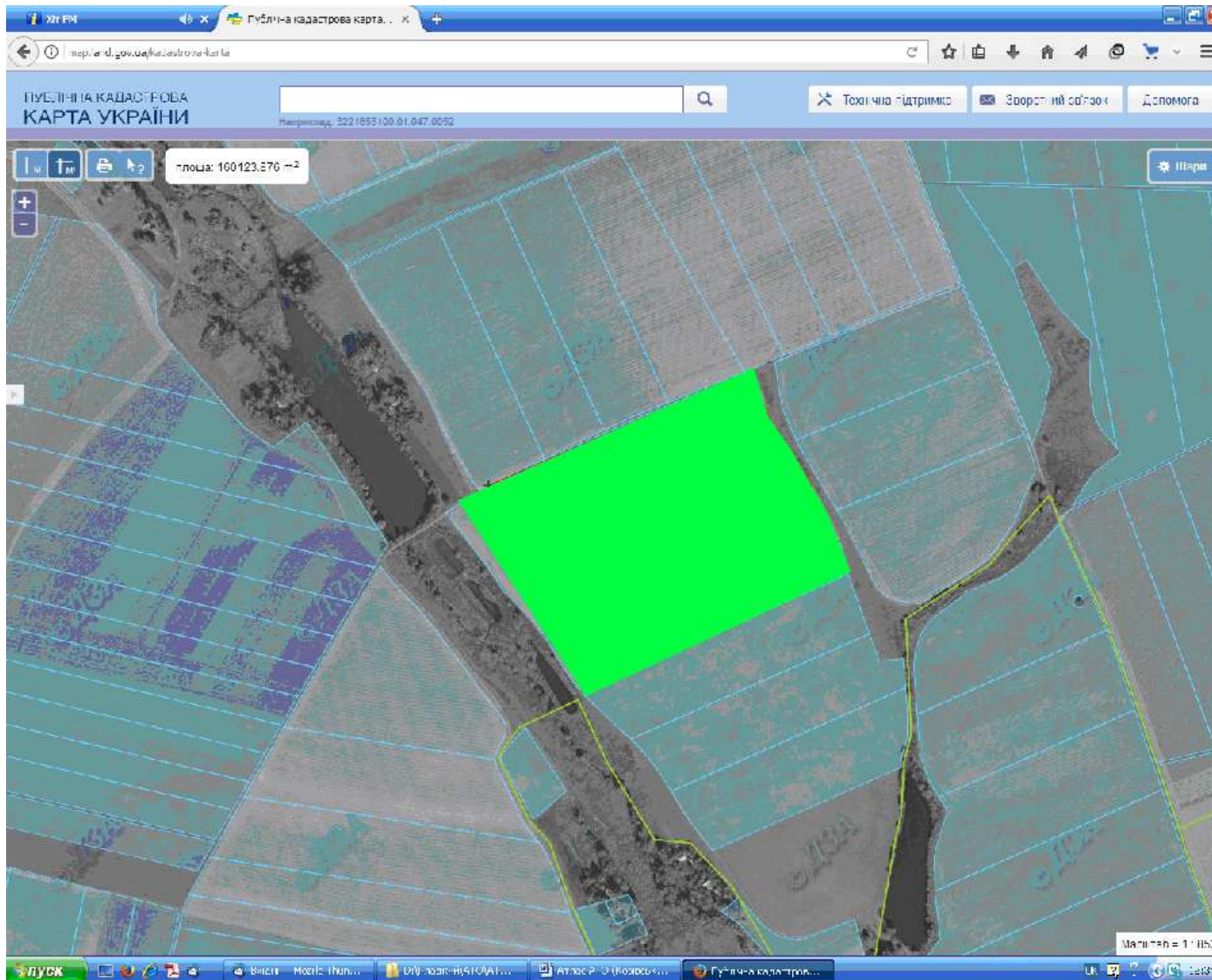
-  Дані внесені до державного земельного кадастру (надано у власність)
- Цільове призначення - для ведення особистого селянського господарства
- Площа – 4,0000 га.
- Кадастровий номер – 6123055400:01:001:0830

## Козлівська селищна рада (за межами населеного пункту)



-  Дані внесені до державного земельного кадастру (надано у власність)
-  Цільове призначення - для ведення особистого селянського господарства
-  Площа – 34,6900 га.
-  Кадастровий номер – 6123055400:01:001:0843

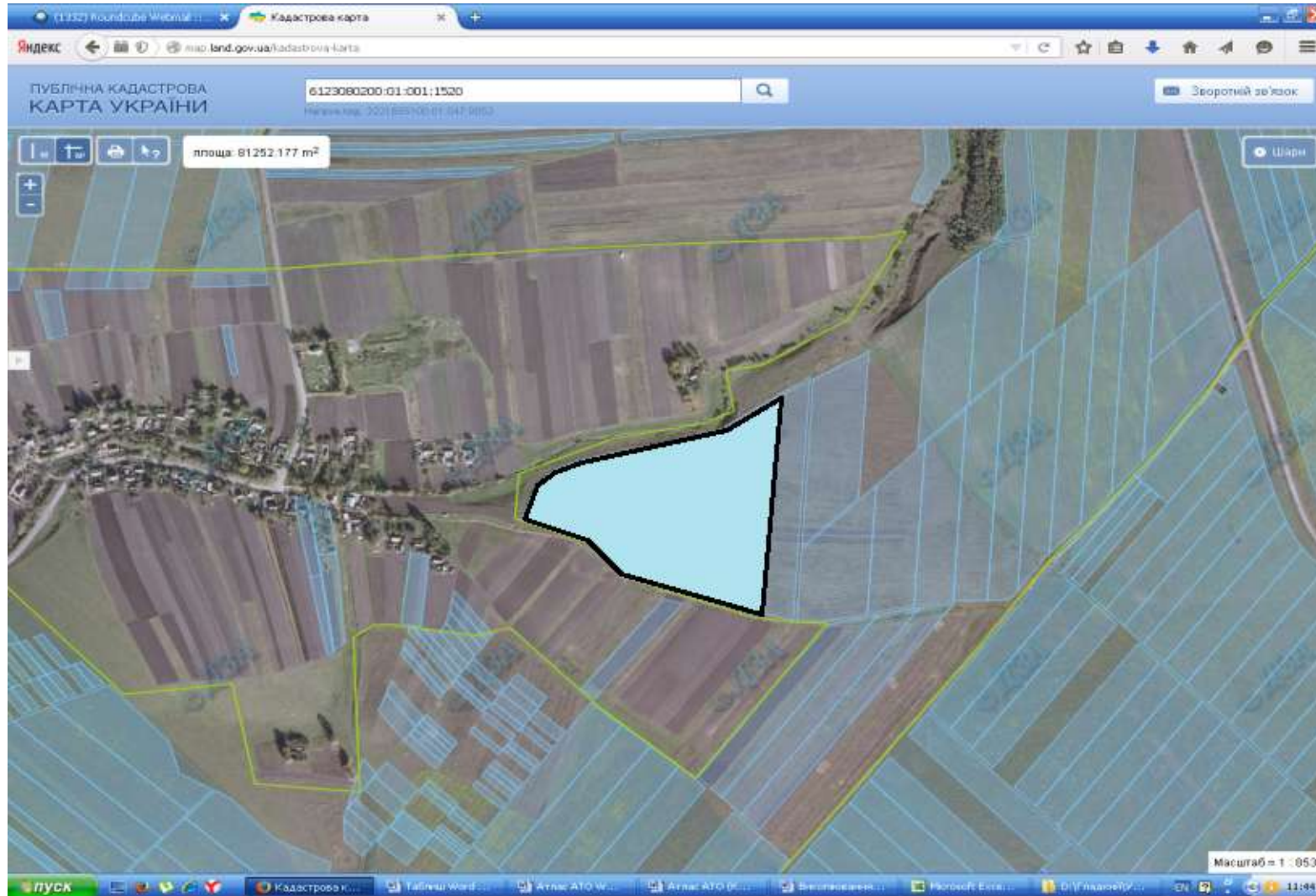
## Козлівська селищна рада (за межами населеного пункту)



- Надано дозвіл на розроблення проекту землеустрою
- Цільове призначення - для ведення особистого селянського господарства
- Площа – 16,0000 га.
- Кадастровий номер – 6123055400:01:001:0855

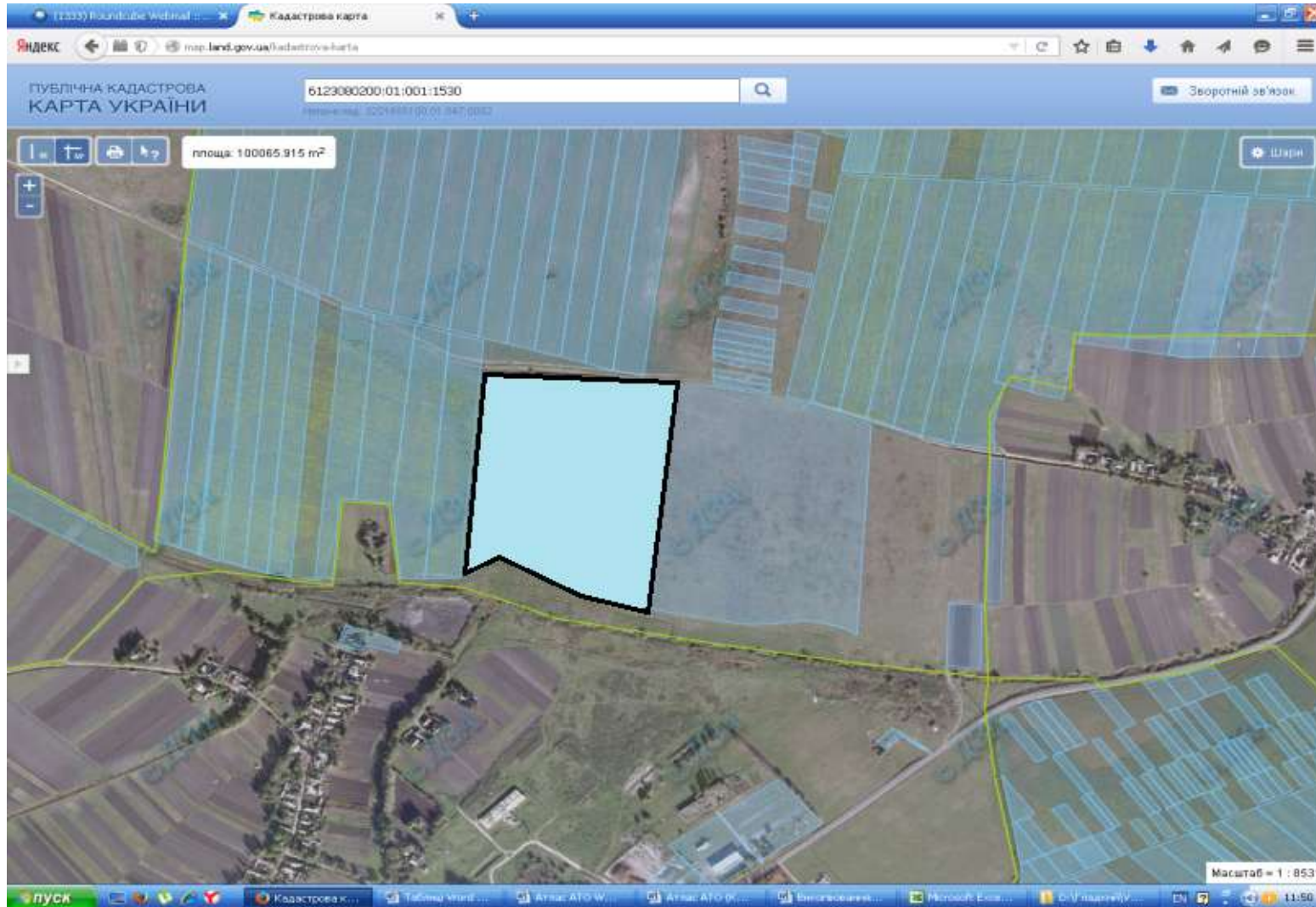
**Августівська сільська рада Козівського району**

## Августівська сільська рада (за межами населеного пункту)



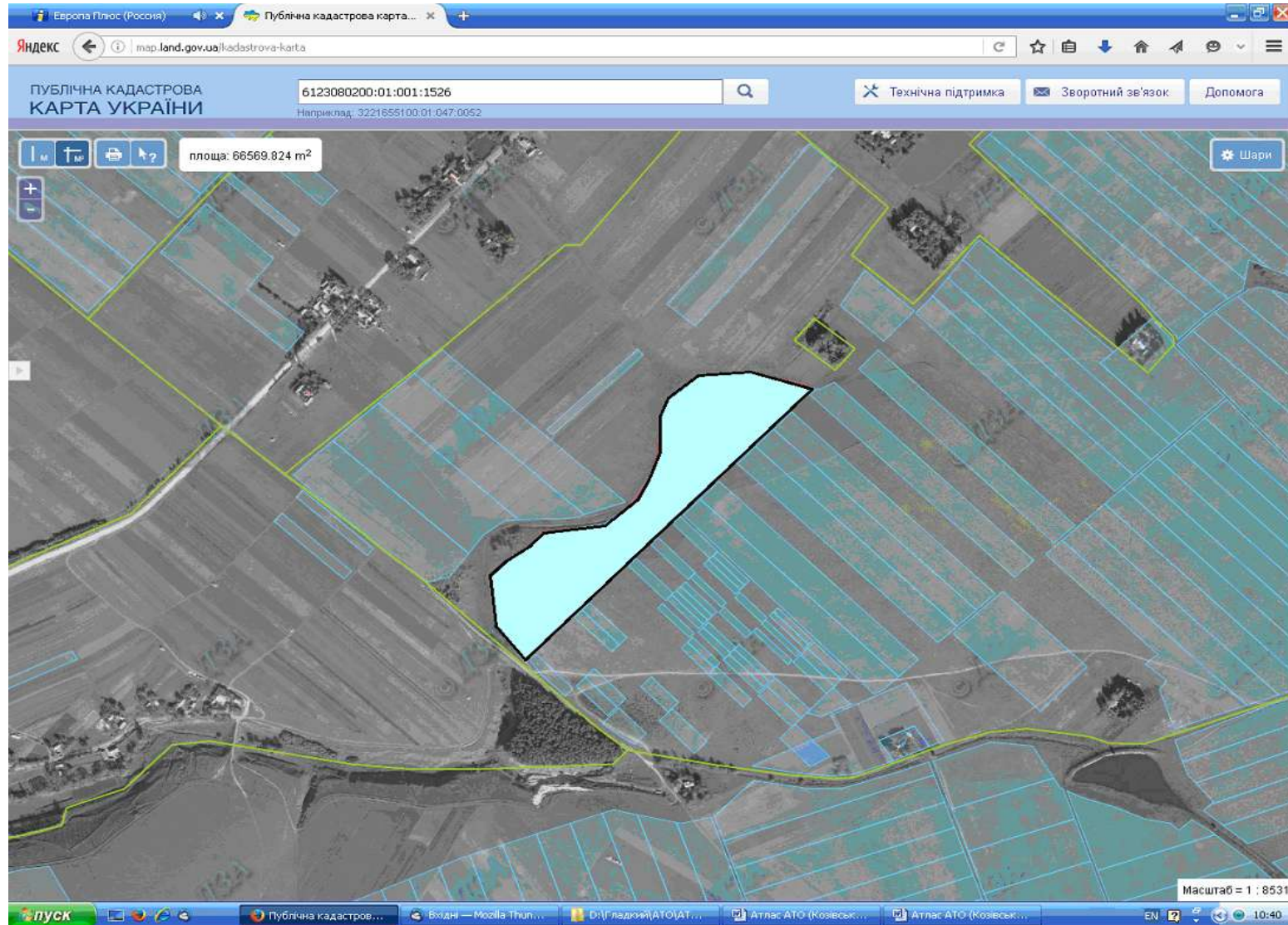
- Дані внесені до державного земельного кадастру (надано у власність)
- Цільове призначення - для ведення особистого селянського господарства
- Площа – 8,0000 га.
- Кадастровий номер – 6123080200:01:001:1520



## Августівська сільська рада (за межами населеного пункту)



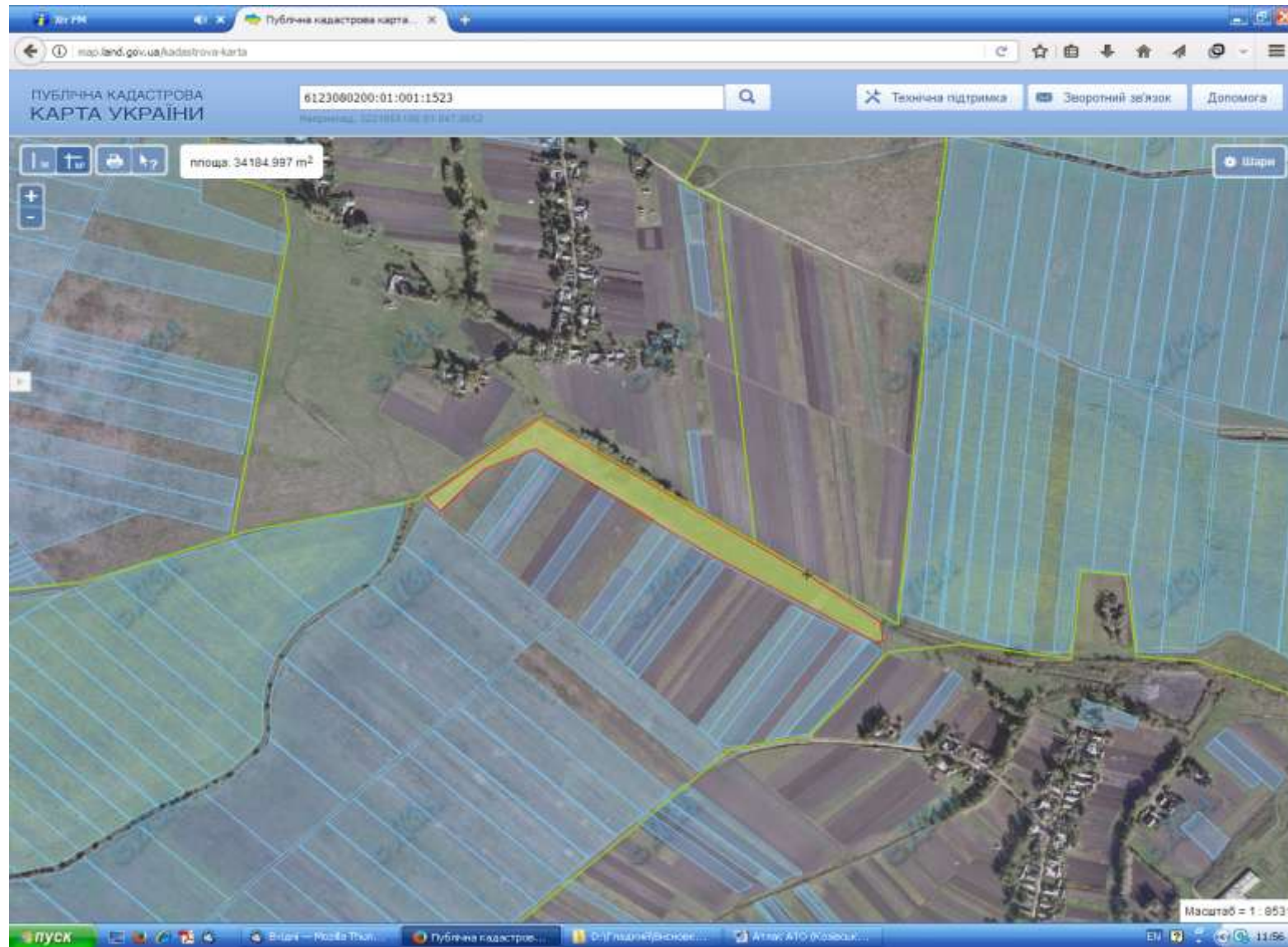
- Дані внесені до державного земельного кадастру (надано у власність)
- Цільове призначення - для ведення особистого селянського господарства
- Площа – 10,0000 га.
- Кадастровий номер – 6123080200:01:001:1530


## Августівська сільська рада (за межами населеного пункту)



-  Дані внесені до державного земельного кадастру (надано у власність)
-  Цільове призначення - для ведення особистого селянського господарства
- Площа – 6,6567 га.
- Кадастровий номер – 6123080200:01:001:1526

## Августівська сільська рада (за межами населеного пункту)




-  Зарезервована земельна ділянка
- Цільове призначення - для ведення особистого селянського господарства
- Площа – 3,4155 га.
- Кадастровий номер – 6123080200:01:001:1523



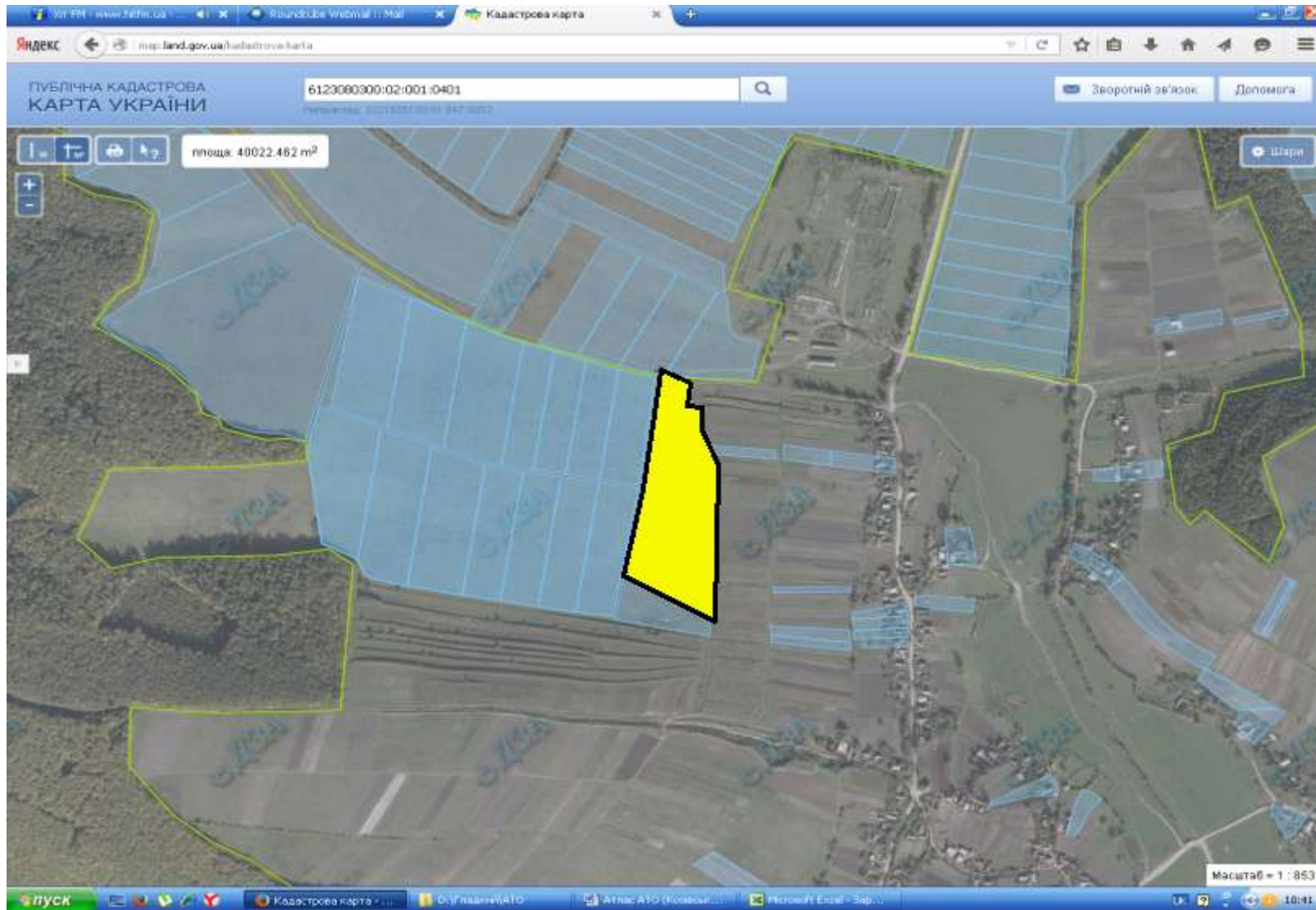
**Бишківська сільська рада Козівського району**

## Бишківська сільська рада (за межами населеного пункту)



-  Зарезервована земельна ділянка
- Цільове призначення - для ведення особистого селянського господарства
- Площа – 1,1303 га.
- Кадастровий номер – 6123080300:01:001:0438

## Бишківська сільська рада (за межами населеного пункту)



- Зарезервована земельна ділянка
- Цільове призначення - для ведення особистого селянського господарства
- Площа – 4,0000 га.
- Кадастровий номер – 6123080300:02:001:0401

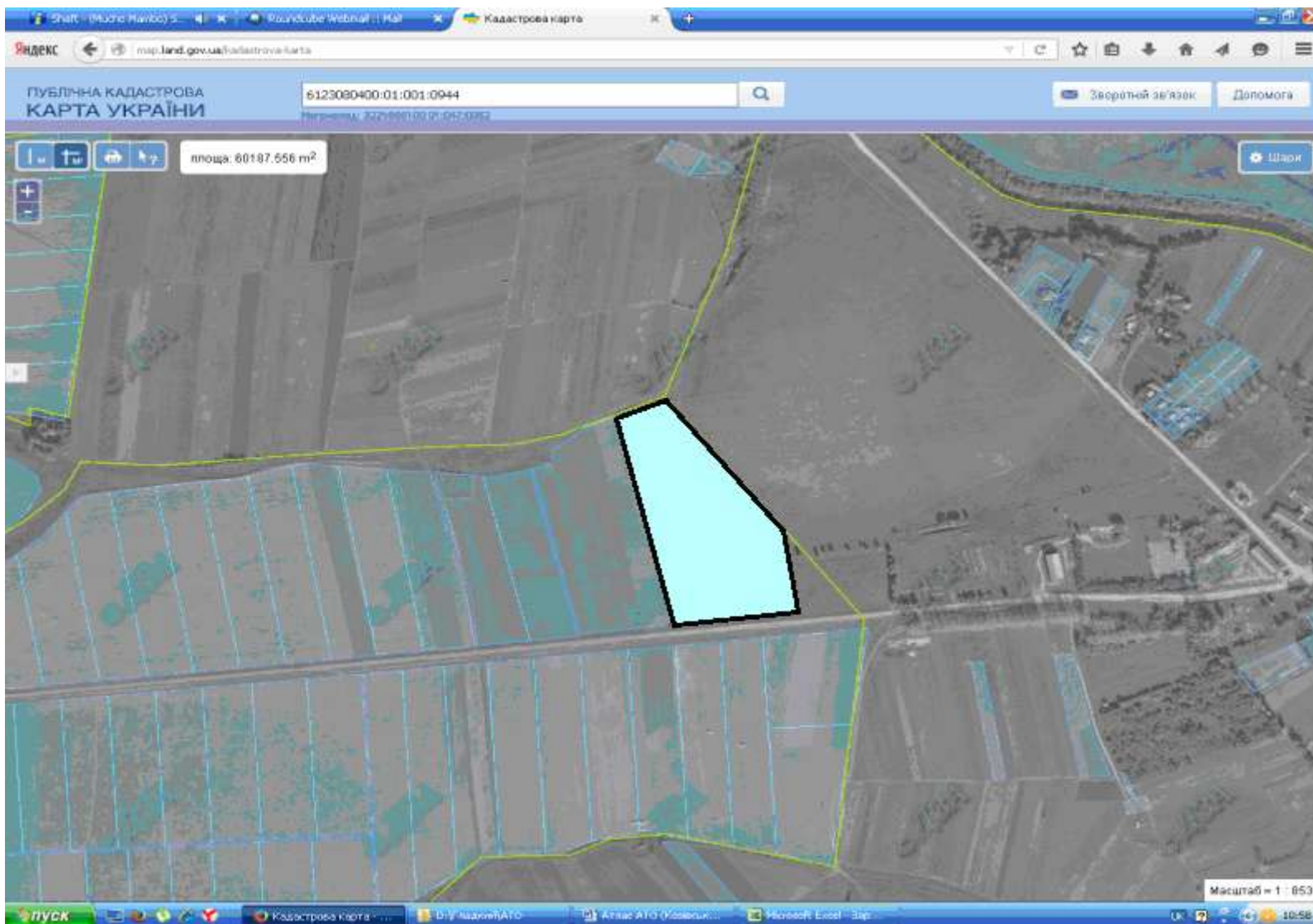
## Бишківська сільська рада (за межами населеного пункту)



- Дані внесені до державного земельного кадастру (надано у власність)
- Цільове призначення - для ведення особистого селянського господарства
- Площа – 8,0000 га.
- Кадастровий номер – 6123080300:02:001:0404

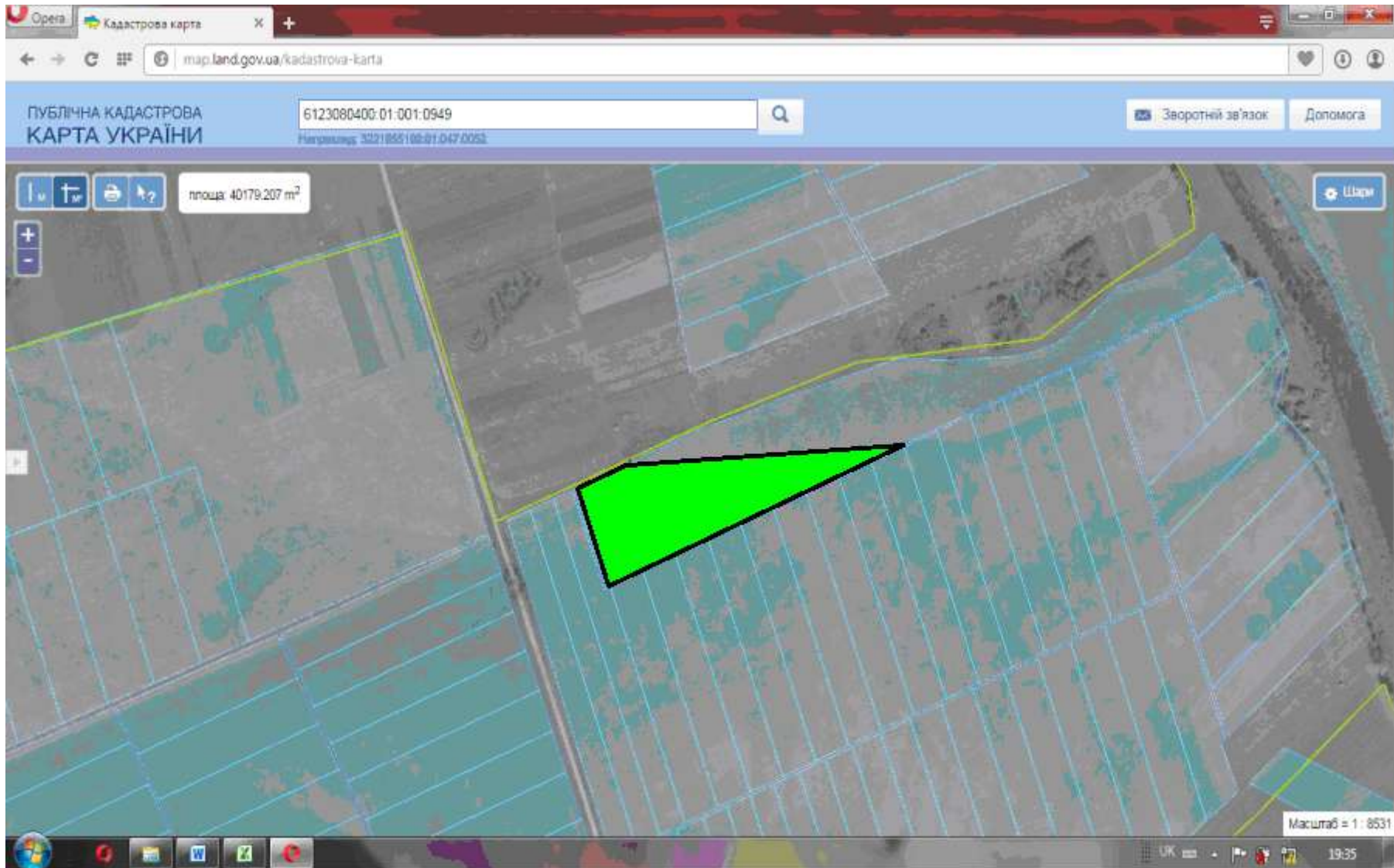
**Будилівська сільська рада Козівського району**

## Будилівська сільська рада (за межами населеного пункту)



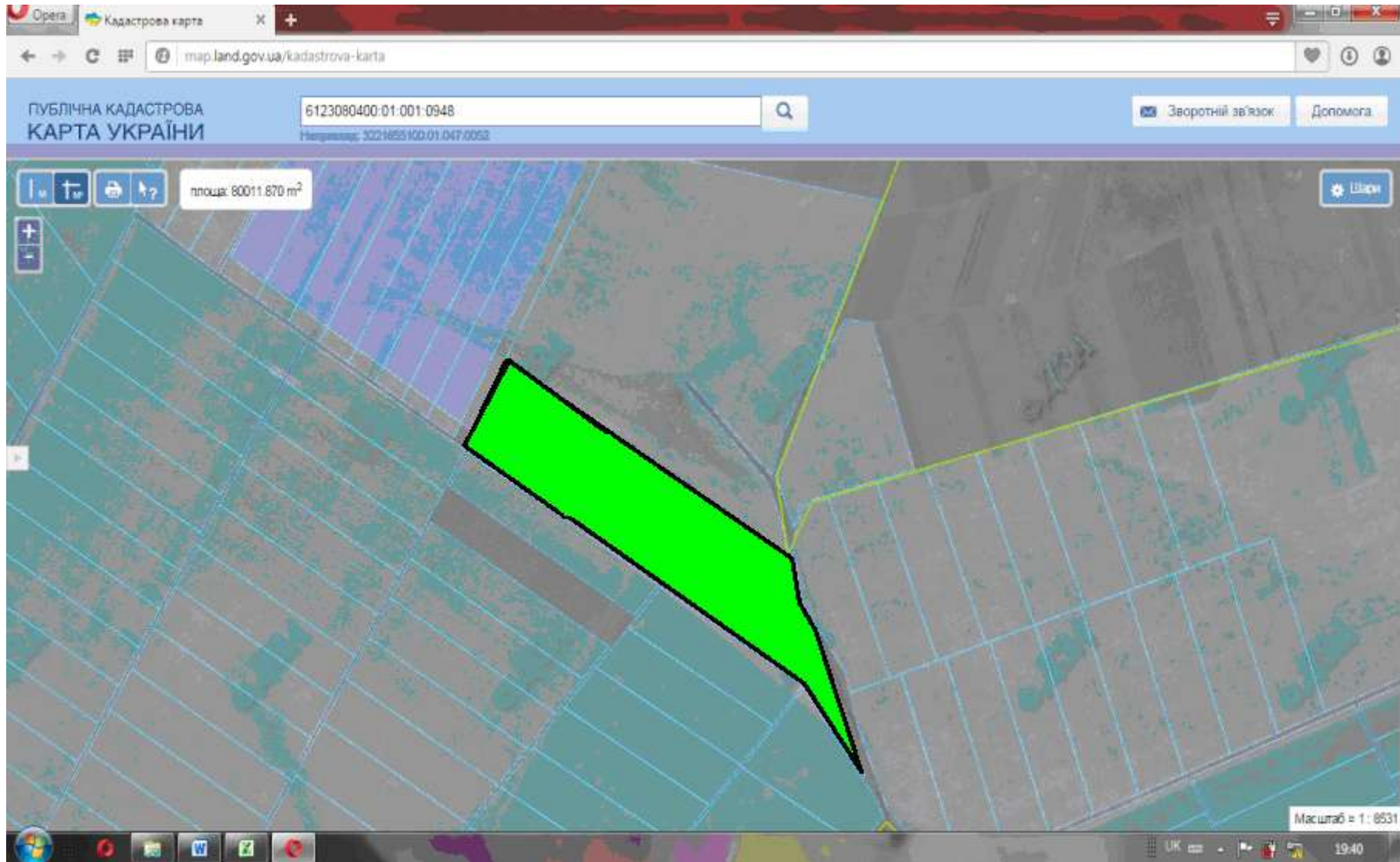
- Дані внесені до державного земельного кадастру (надано у власність)
- Цільове призначення - для ведення особистого селянського господарства
- Площа – 6,0000 га.
- Кадастровий номер – 6123080400:01:001:0944

## Будилівська сільська рада (за межами населеного пункту)



- Надано дозвіл на розроблення проекту землеустрою
- Цільове призначення - для ведення особистого селянського господарства
- Площа – 4,0000 га.
- Кадастровий номер – 6123080400:01:001:0949

## Будилівська сільська рада (за межами населеного пункту)



- Надано дозвіл на розроблення проекту землеустрою.
- Цільове призначення - для ведення особистого селянського господарства
- Площа – 8,0000 га.
- Кадастровий номер – 6123080400:01:001:0948



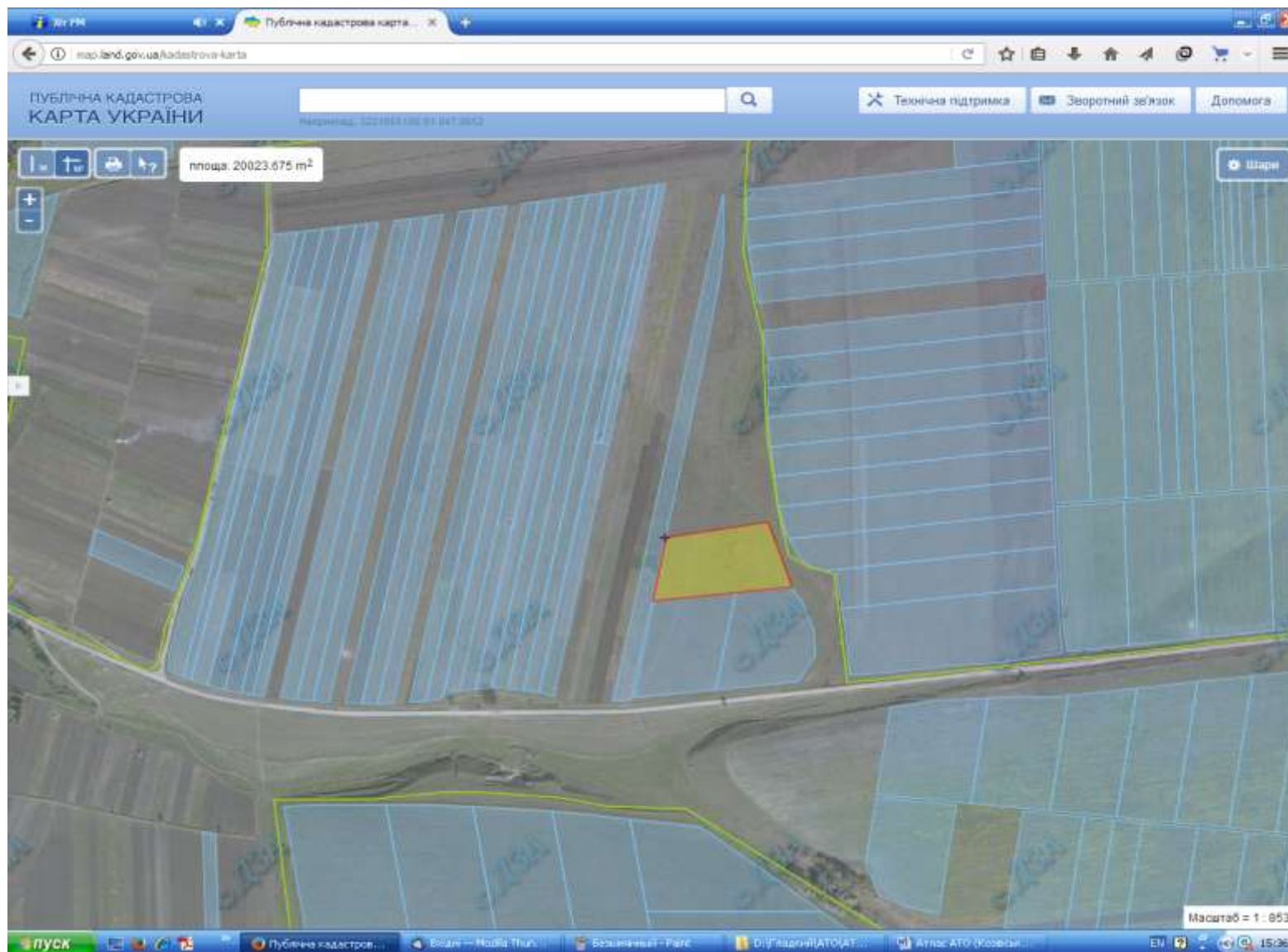
**Вибудівська сільська рада Козівського району**


## Вибудівська сільська рада (за межами населеного пункту)



- Надано дозвіл на розроблення проекту землеустрою
- Цільове призначення - для ведення особистого селянського господарства
- Площа – 10,0000 га.
- Кадастровий номер –

## Вибудівська сільська рада (за межами населеного пункту)



-  Зарезервована земельна ділянка
- Цільове призначення - для ведення особистого селянського господарства
- Площа – 2,0000 га.
- Кадастровий номер –

**Вівсянська сільська рада Козівського району**

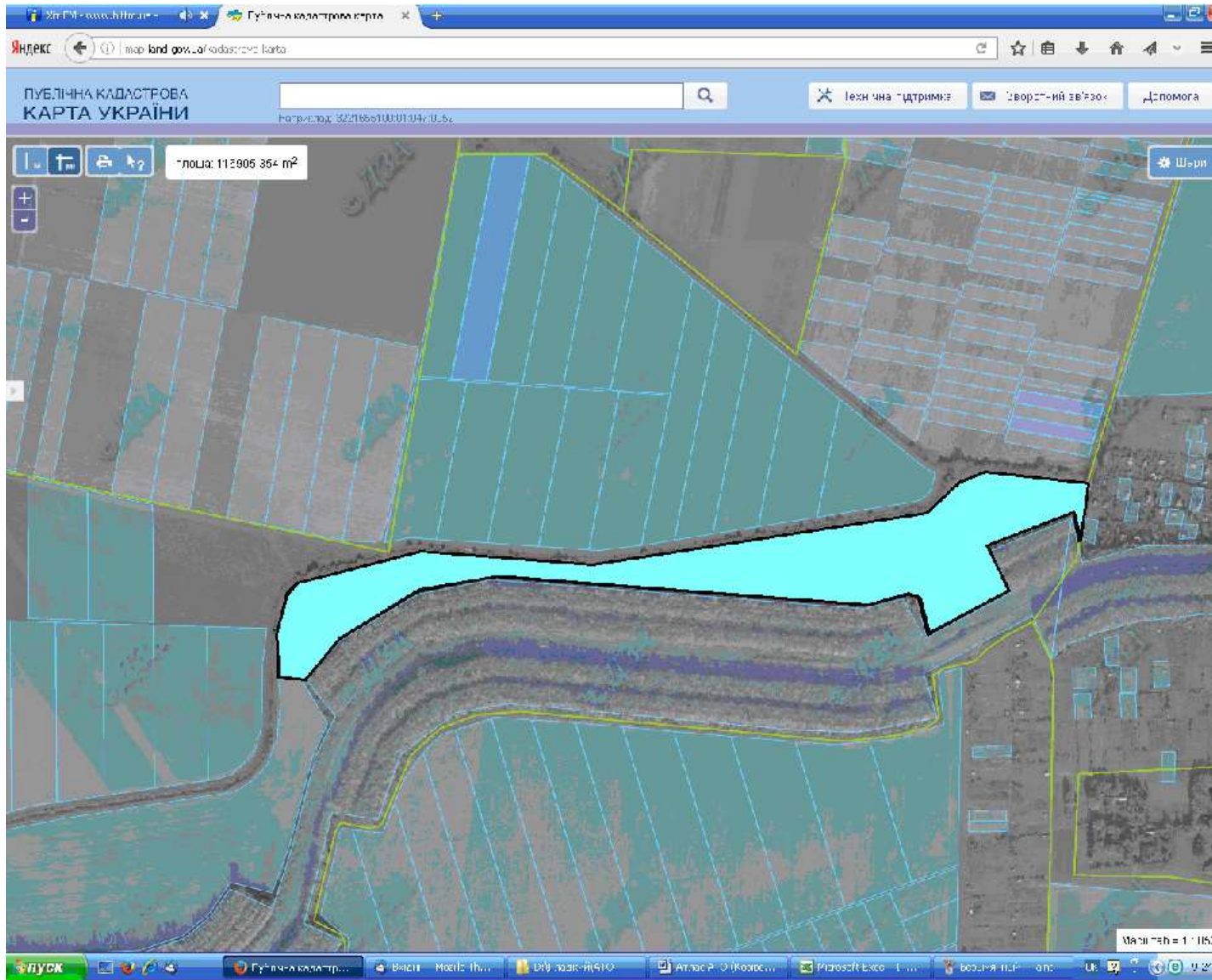
## Вівсянська сільська рада (за межами населеного пункту)



- Дані внесені до державного земельного кадастру (надано у власність)
- Цільове призначення - для ведення особистого селянського господарства
- Площа – 8,0000 га.
- Кадастровий номер – 6123081400:01:001:0592

**Вікторівська сільська рада Козівського району**

## Вікторівківська сільська рада (за межами населеного пункту)

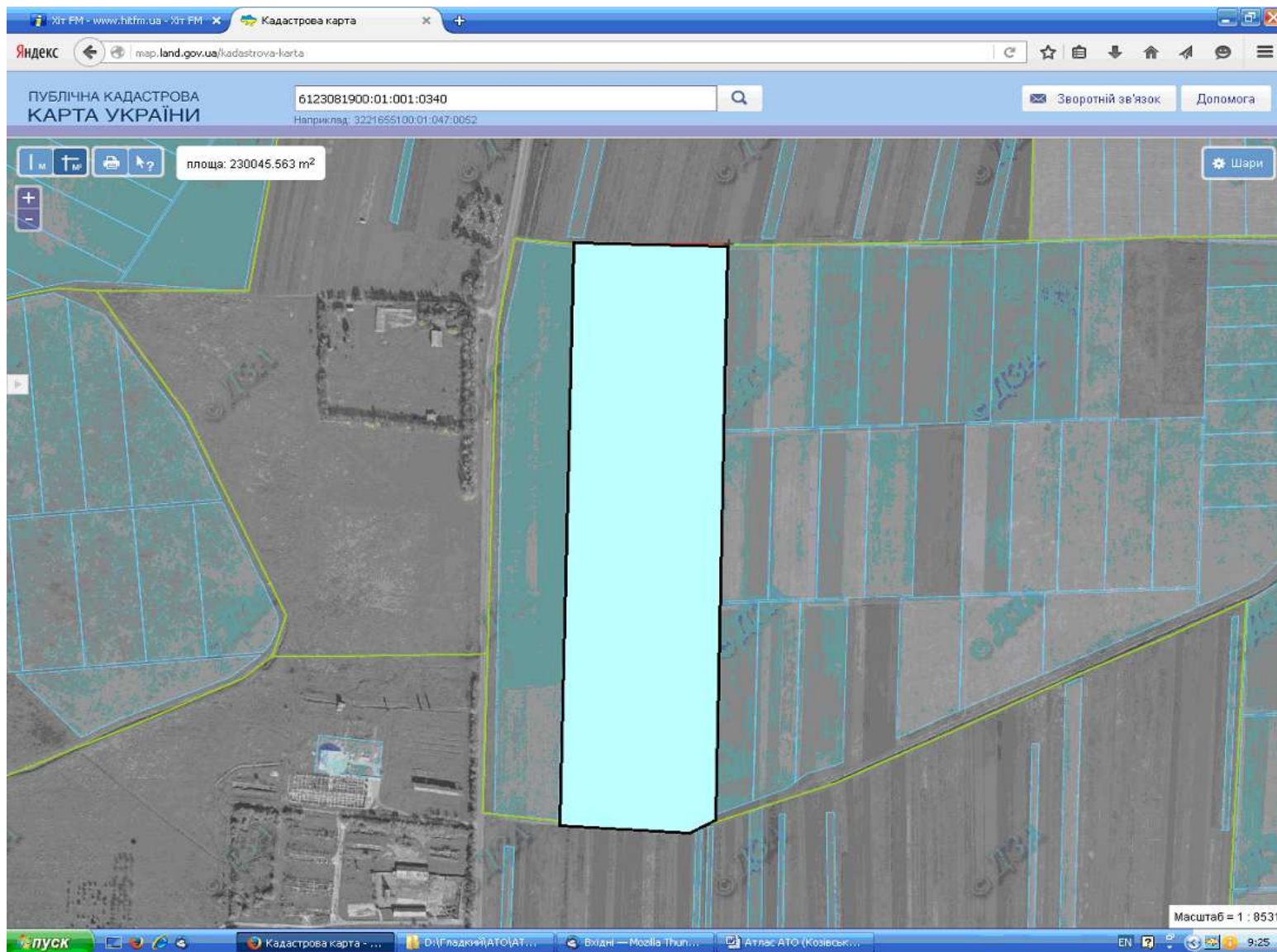


- Дані внесені до державного земельного кадастру (надано у власність)
- Цільове призначення - для ведення особистого селянського господарства
- Площа – 11,2799 га.
- Кадастровий номер – 6123081500:01:001:0330

**Геленківська сільська рада Козівського району**



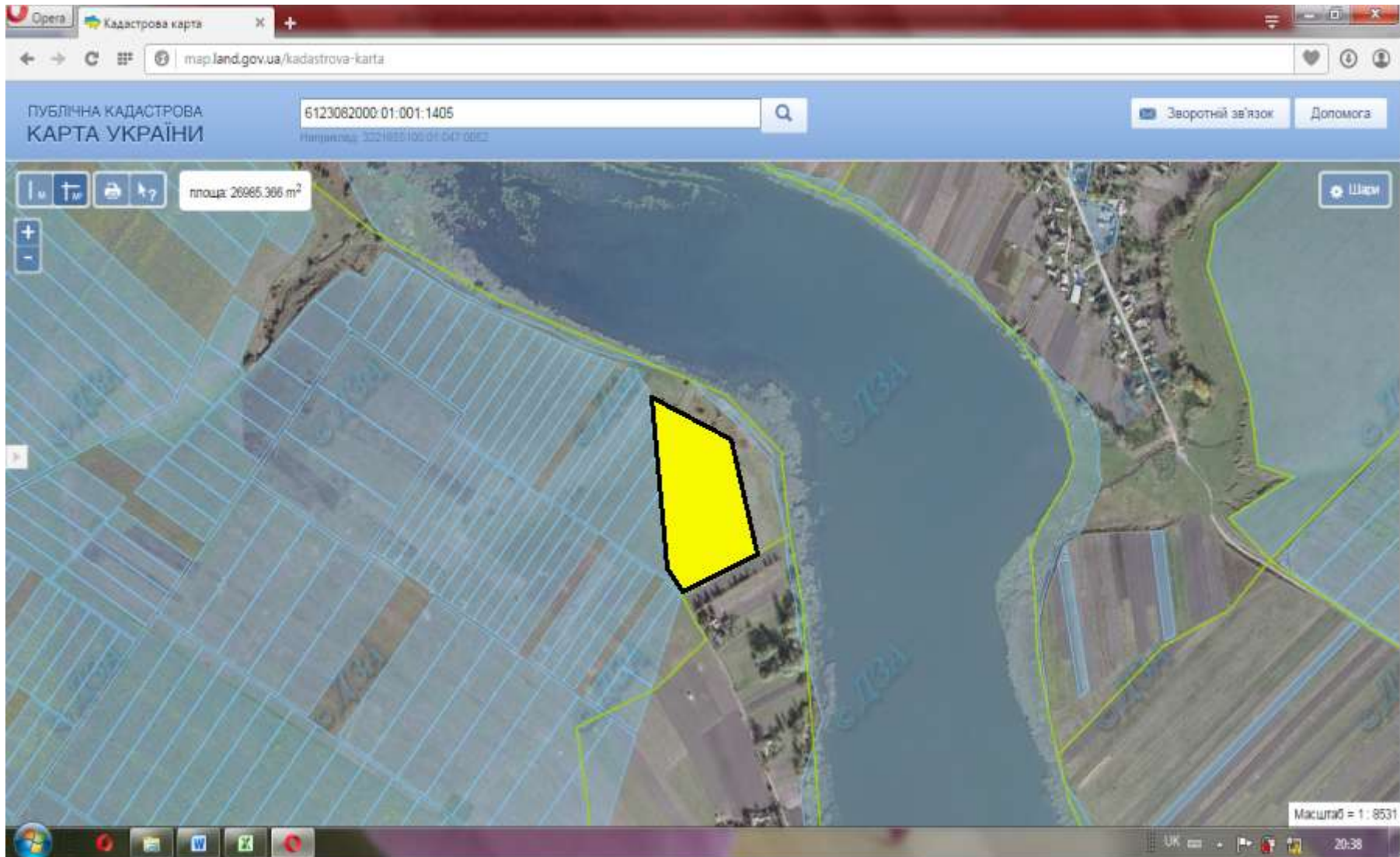
## Геленківська сільська рада (за межами населеного пункту)



- Дані внесені до державного земельного кадастру (надано у власність)
- Цільове призначення - для ведення особистого селянського господарства
- Площа – 23,0000 га.
- Кадастровий номер – 6123081900:01:001:0340

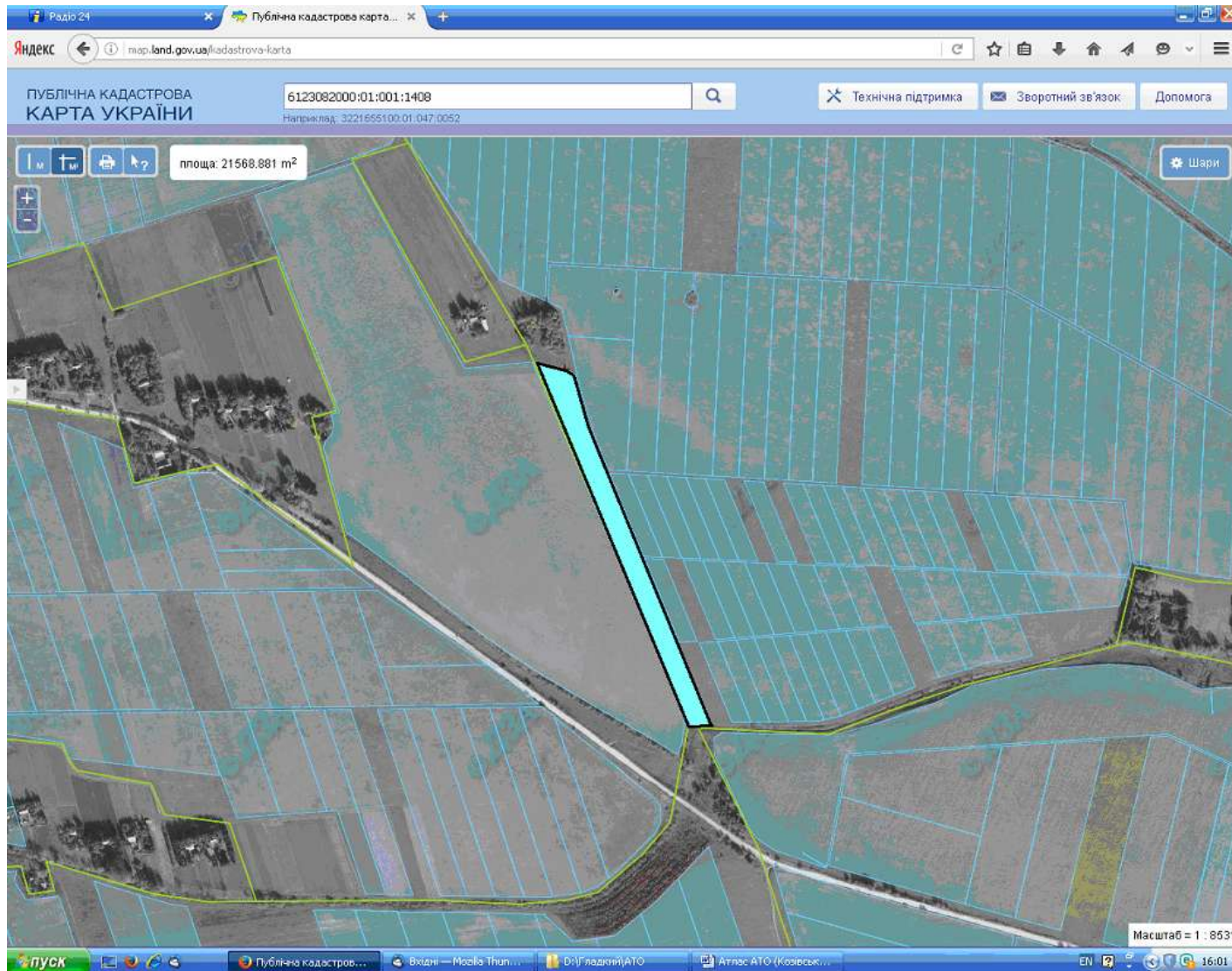
**Глинська сільська рада Козівського району**



## Глинська сільська рада (за межами населеного пункту)



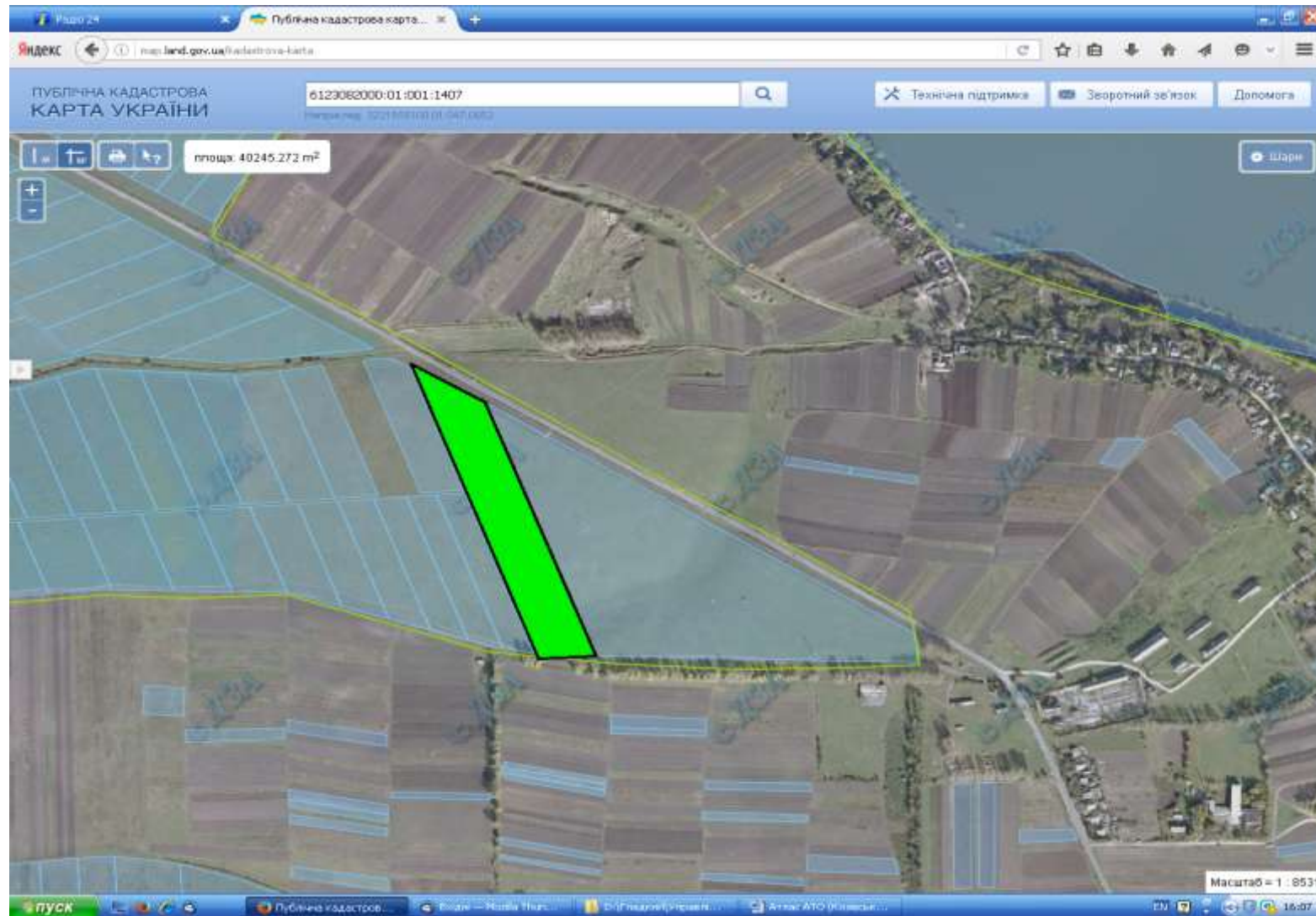
- Зарезервована земельна ділянка
- Цільове призначення - для ведення особистого селянського господарства
- Площа – 2,6907 га.
- Кадастровий номер – 6123082000:01:001:1405

## Глинська сільська рада (за межами населеного пункту)



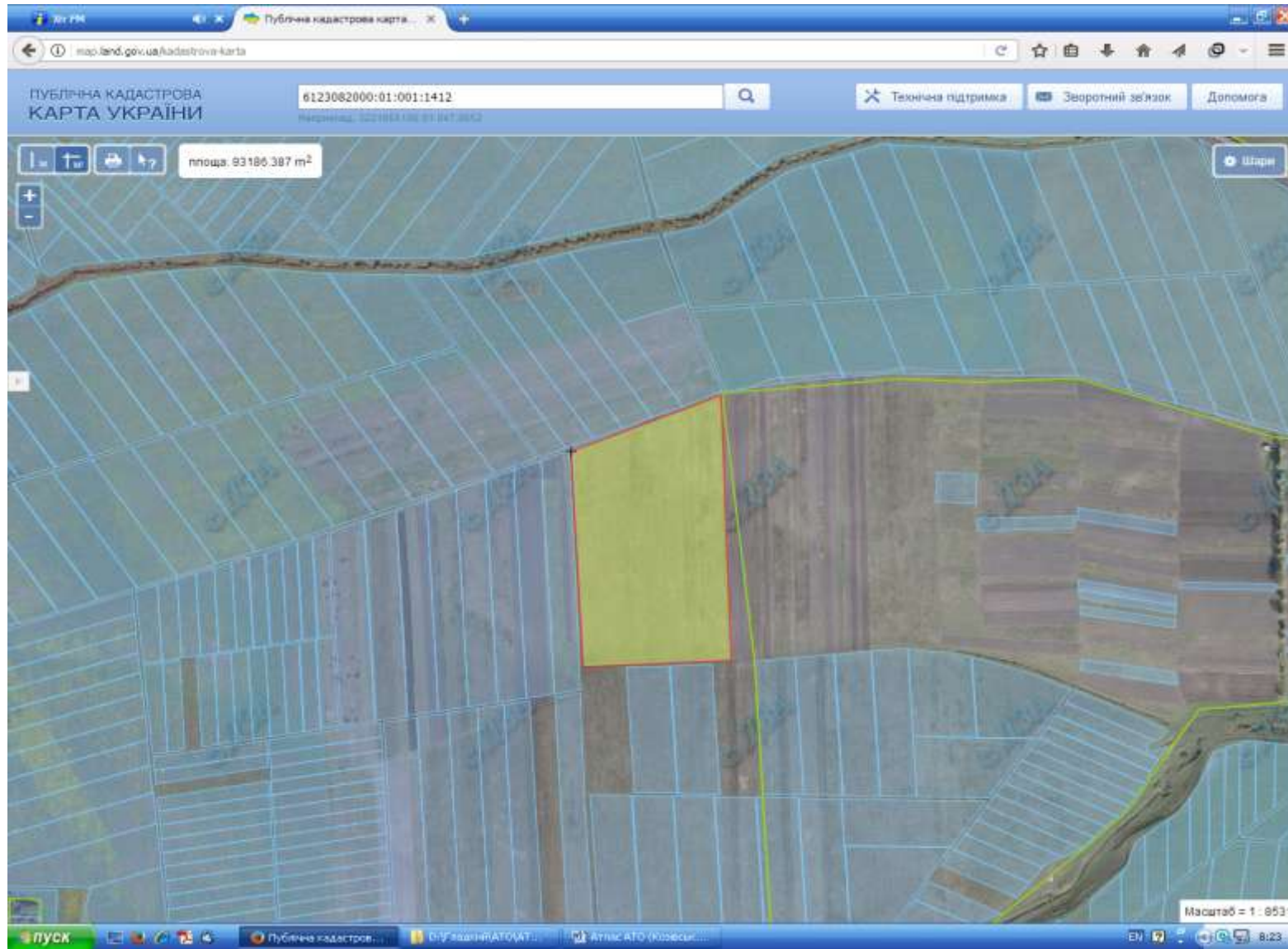
-  Дані внесені до державного земельного кадастру (надано у власність)
-  Цільове призначення - для ведення особистого селянського господарства
- Площа – 2,1597 га.
- Кадастровий номер – 6123082000:01:001:1408

## Глинська сільська рада (за межами населеного пункту)



- Надано дозвіл на розроблення проекту землеустрою
- Цільове призначення - для ведення особистого селянського господарства
- Площа – 4,0000 га.
- Кадастровий номер – 6123082000:01:001:1407

## Глинська сільська рада (за межами населеного пункту)

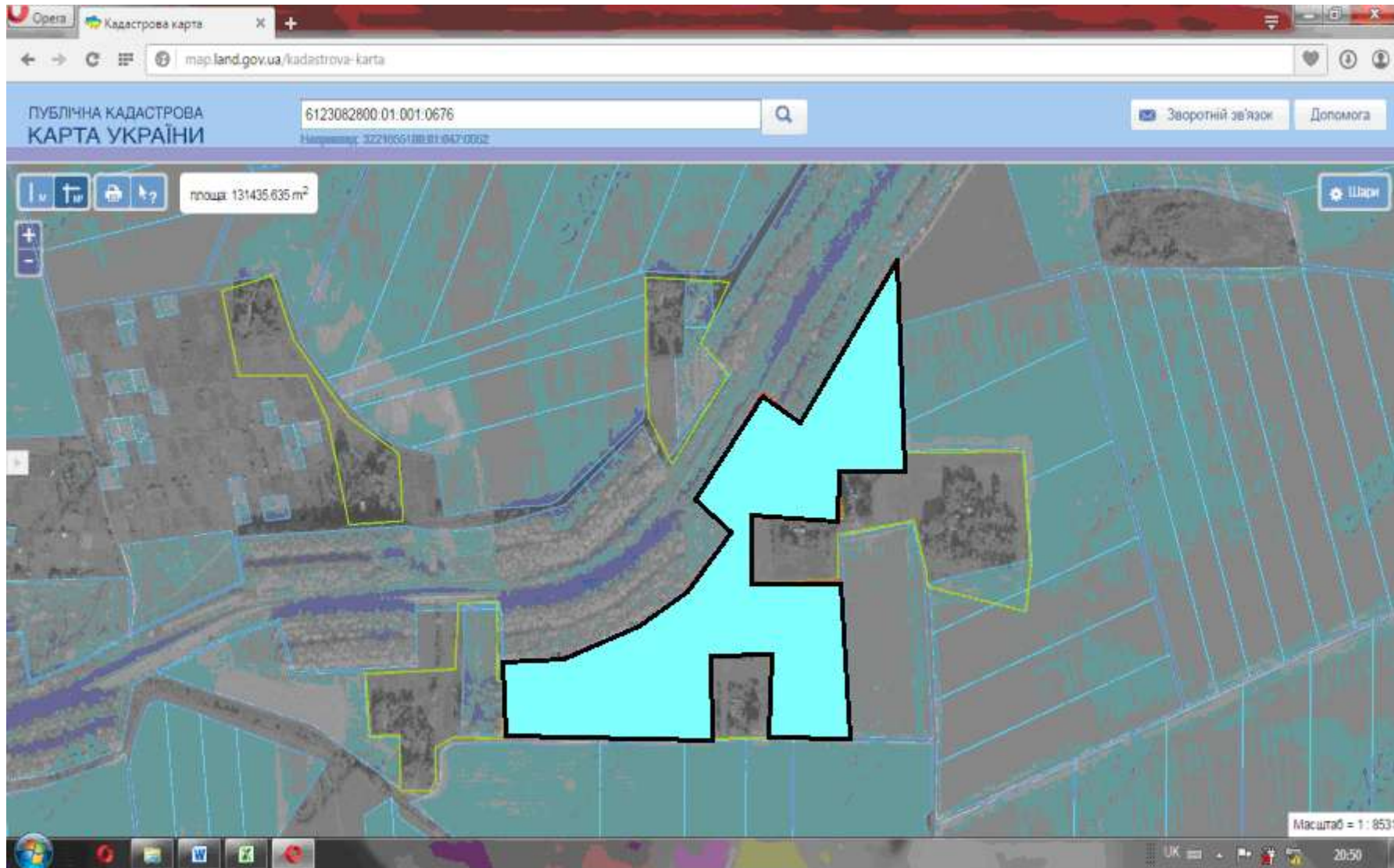




- Зарезервована земельна ділянка
- Цільове призначення - для ведення особистого селянського господарства
- Площа – 9,3133 га.

Кадастровий номер – 6123082000:01:001:1412

**Денисівська сільська рада Козівського району**

## Денисівська сільська рада (за межами населеного пункту)

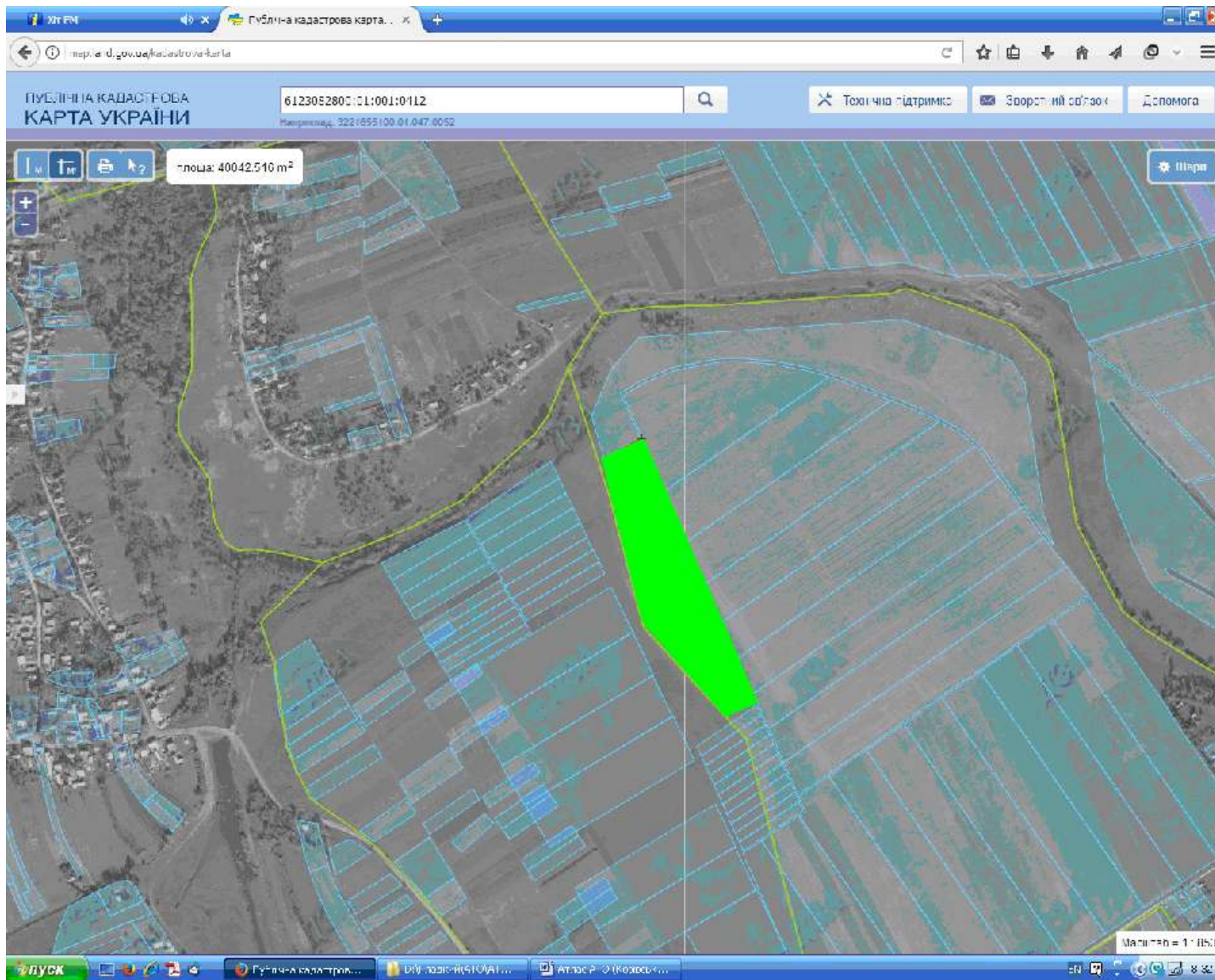


-  Дані внесені до державного земельного кадастру (надано у власність)
-  Цільове призначення - для ведення особистого селянського господарства
- Площа – 12,9011 га.



Кадастровий номер – 6123082800:01:001:0676

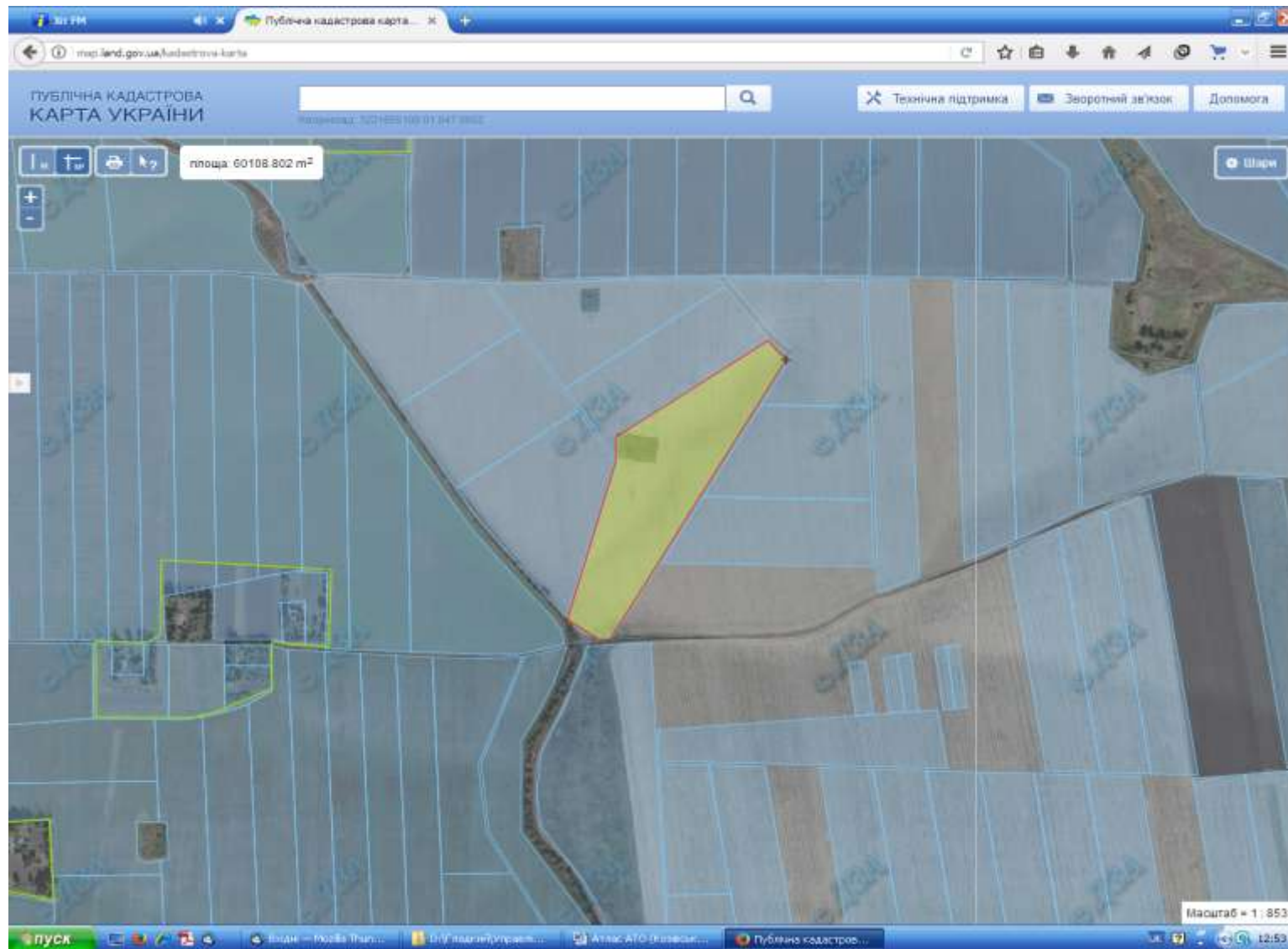
## Денисівська сільська рада (за межами населеного пункту)




- Надано дозвіл на розроблення проекту землеустрою
- Цільове призначення - для ведення особистого селянського господарства
- Площа – 4,0000 га.

Кадастровий номер – 6123082800:01:001:0671 (частина ділянки)

## Денисівська сільська рада (за межами населеного пункту)

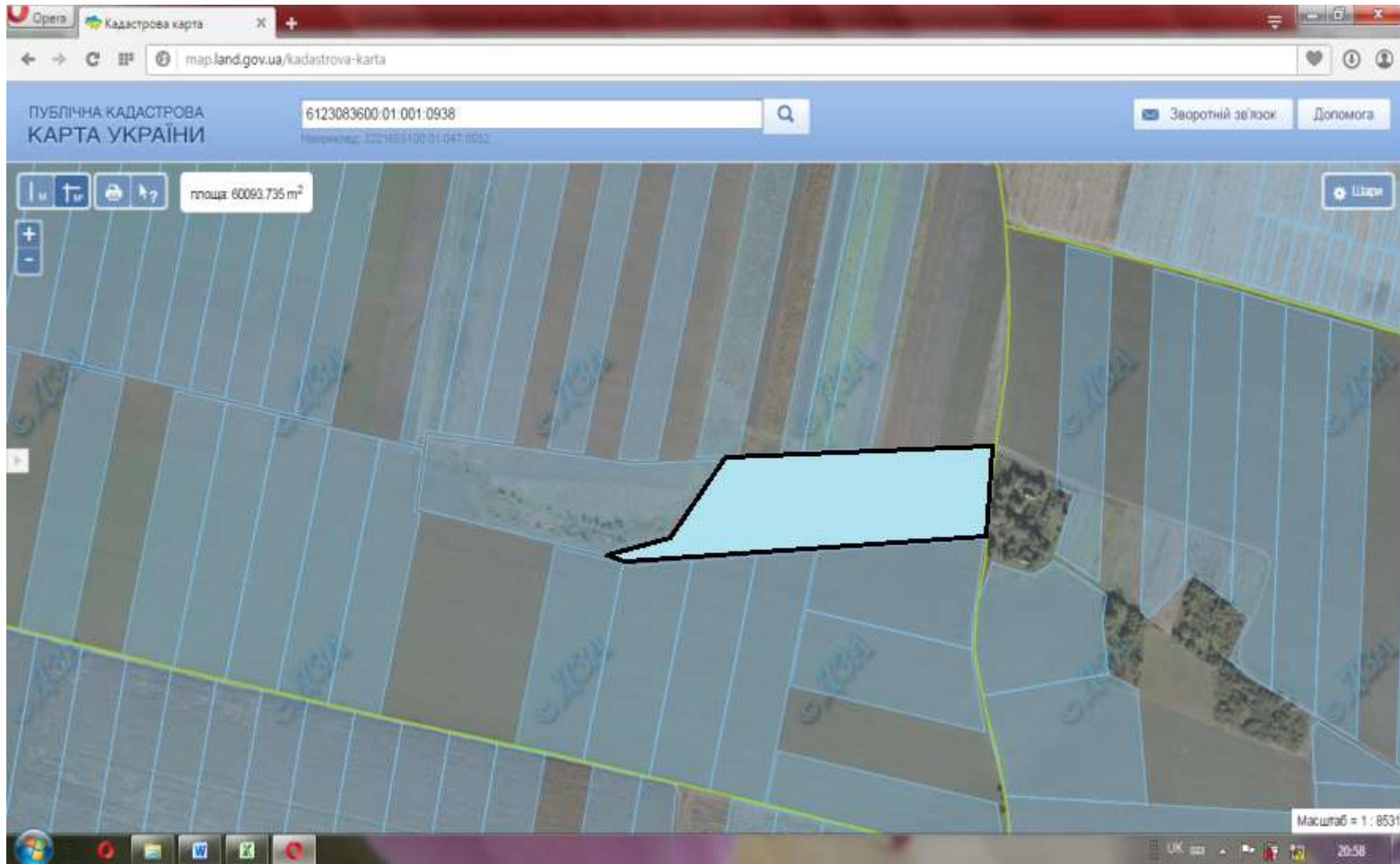


-  Зарезервована земельна ділянка
- Цільове призначення - для ведення особистого селянського господарства
- Площа – 6,0000 га.

Кадастровий номер – 6123082800:01:001:0672

**Золотослобідська сільська рада Козівського району**

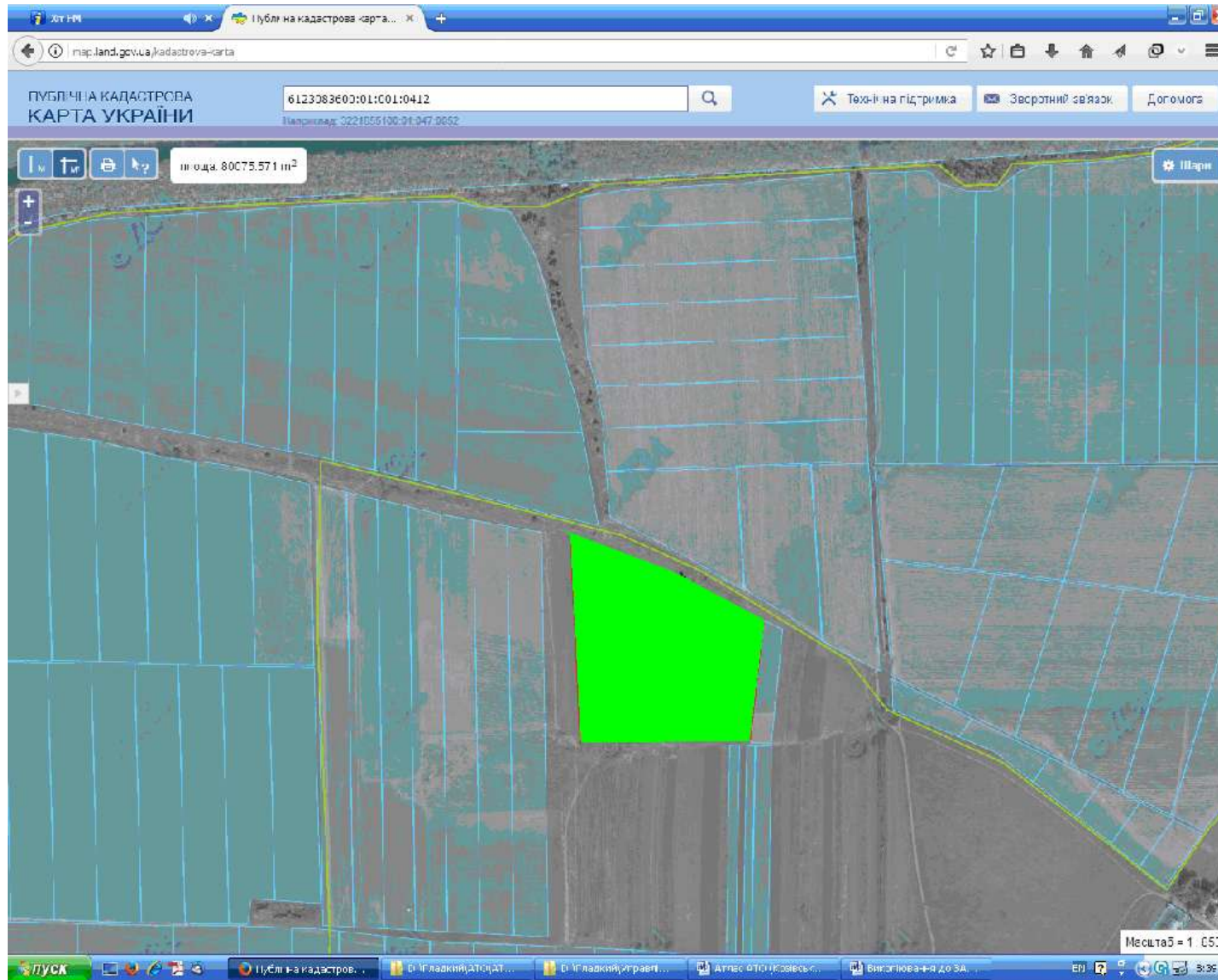
## Золотослобідська сільська рада (за межами населеного пункту)



- Дані внесені до державного земельного кадастру (надано у власність)
- Цільове призначення - для ведення особистого селянського господарства
- Площа – 6,0000 га.

Кадастровий номер – 6123083600:01:001:0938

## Золотослобідська сільська рада (за межами населеного пункту)

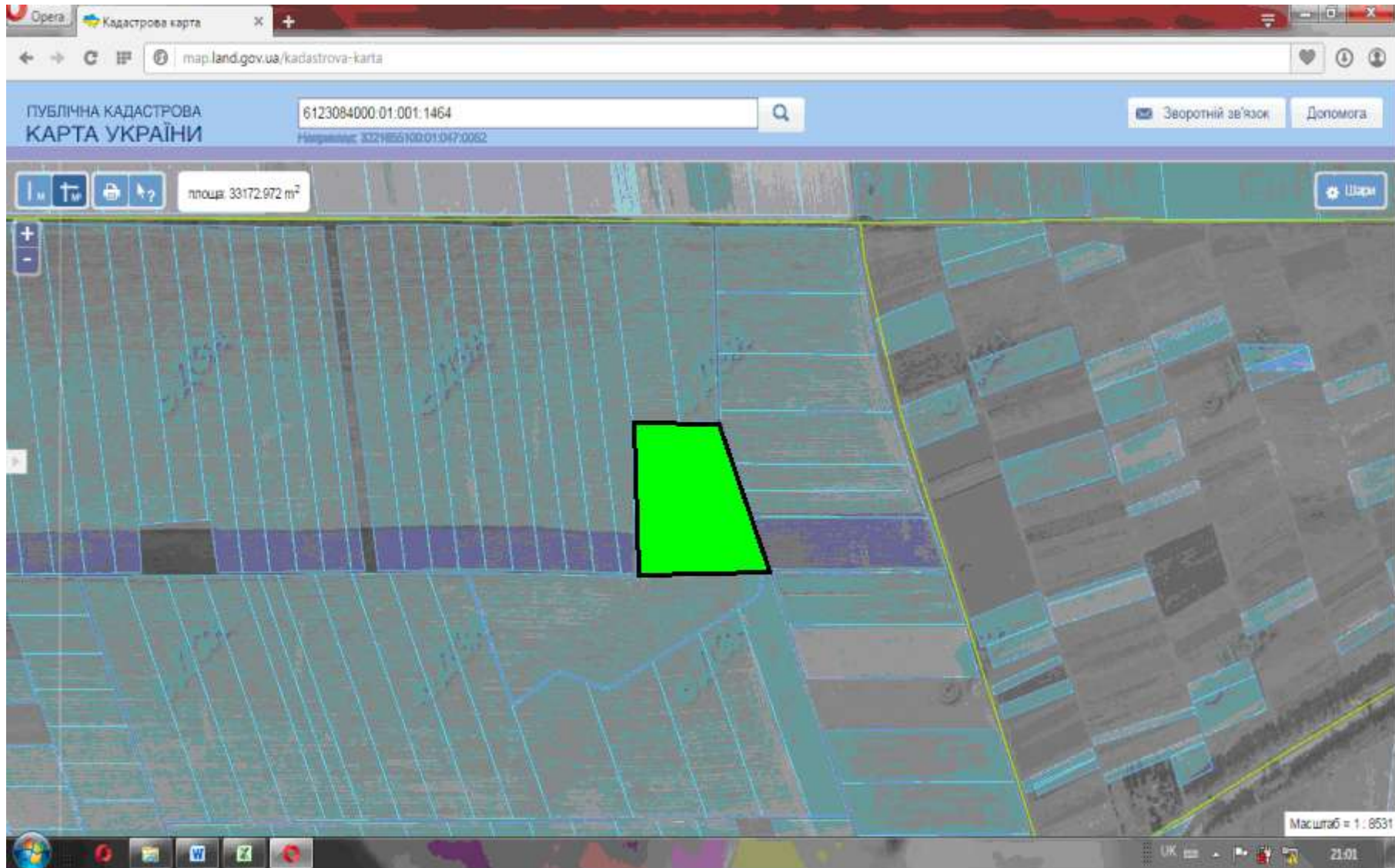



- Надано дозвіл на розроблення проекту землеустрою
- Цільове призначення - для ведення особистого селянського господарства
- Площа – 8,0000 га.

Кадастровий номер –

**Ішківська сільська рада Козівського району**

## Ішківська сільська рада (за межами населеного пункту)

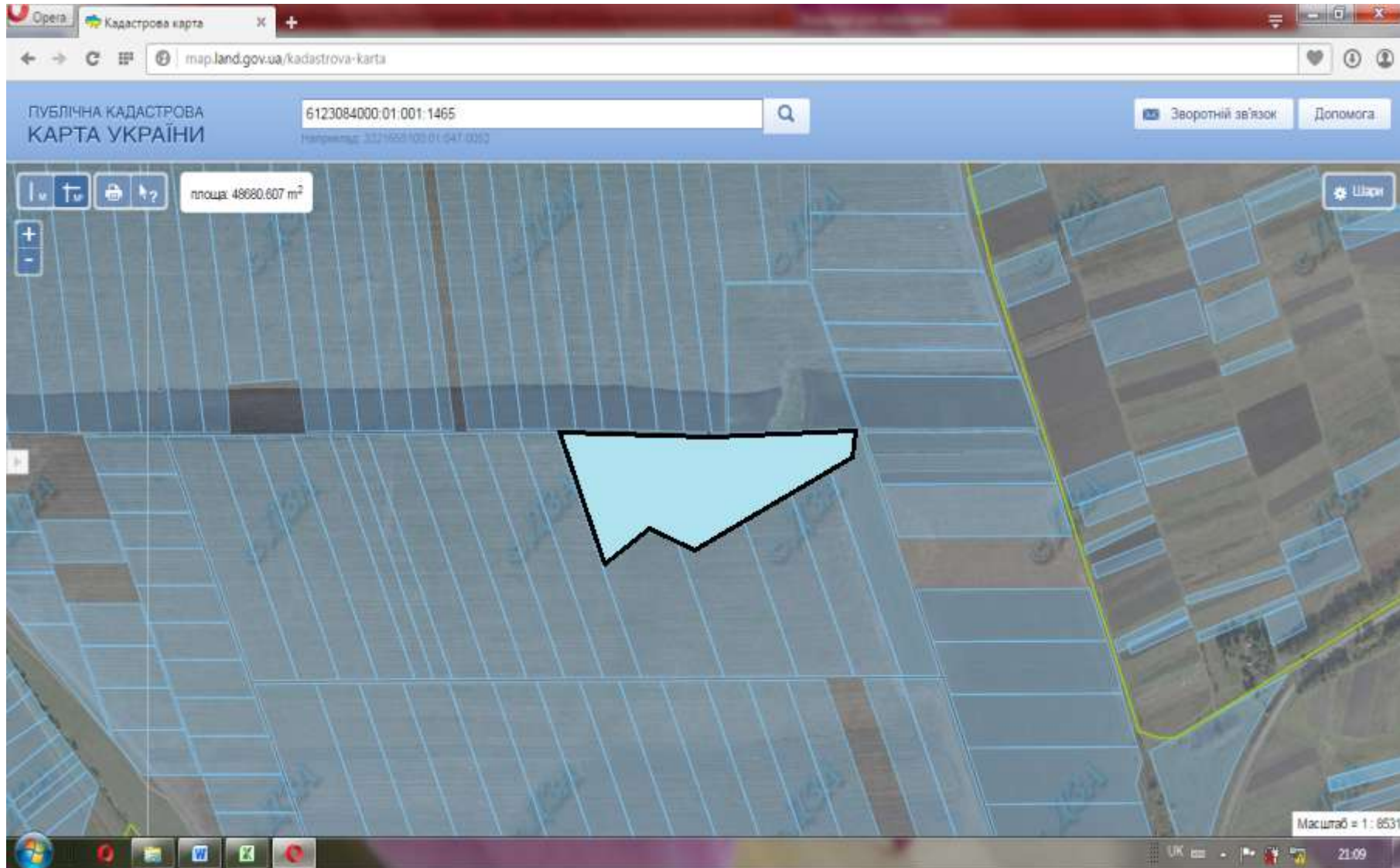




 Надано дозвіл на розроблення проекту землеустрою  
Цільове призначення - для ведення особистого селянського господарства

Площа – 3,3166 га.

Кадастровий номер – 6123084000:01:001:1464

### Ішківська сільська рада (за межами населеного пункту)



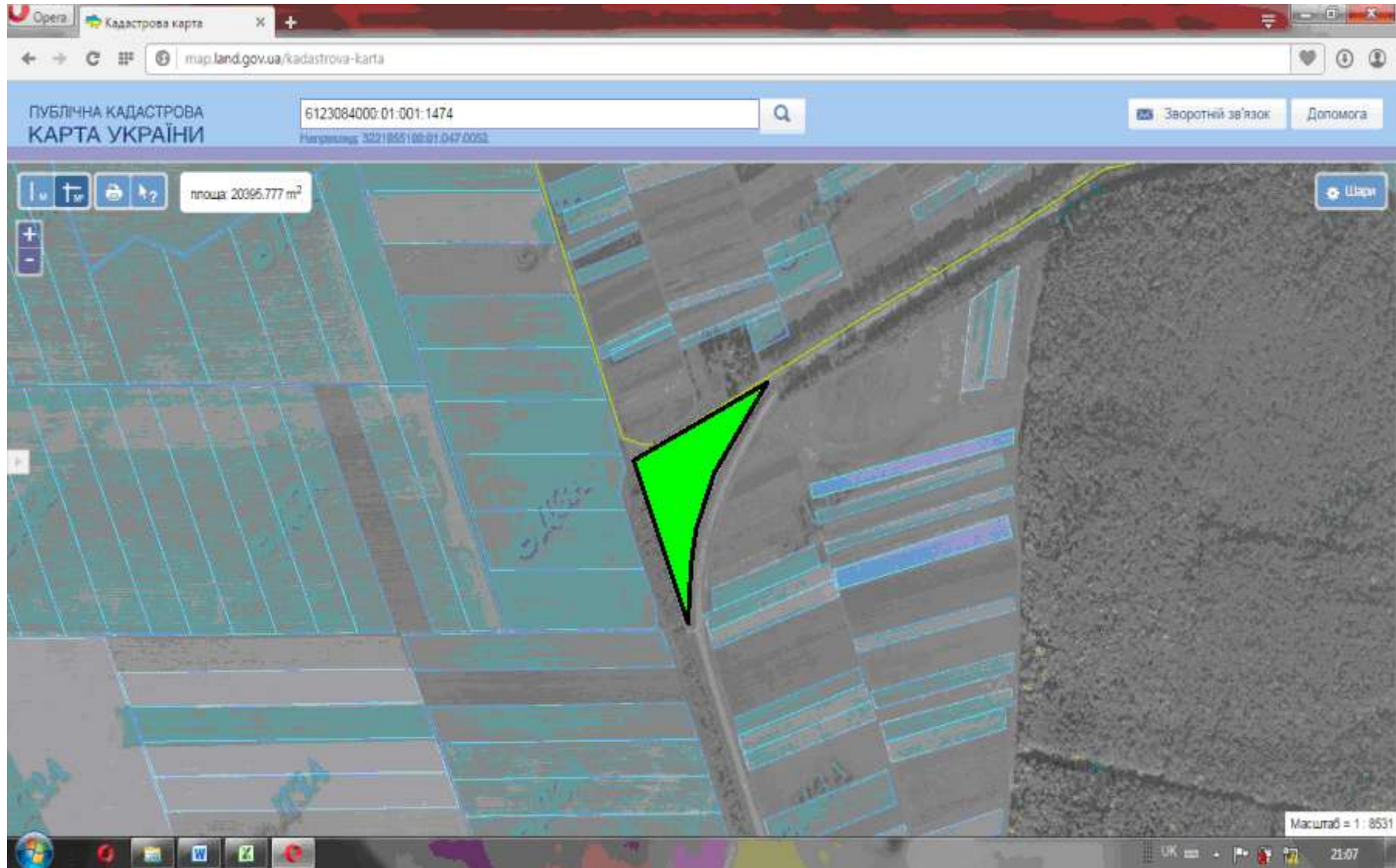
-  Дані внесені до державного земельного кадастру (надано у власність)
-  Цільове призначення - для ведення особистого селянського господарства




Площа – 4,8772 га.

Кадастровий номер – 6123084000:01:001:1465

### Ішківська сільська рада (за межами населеного пункту)



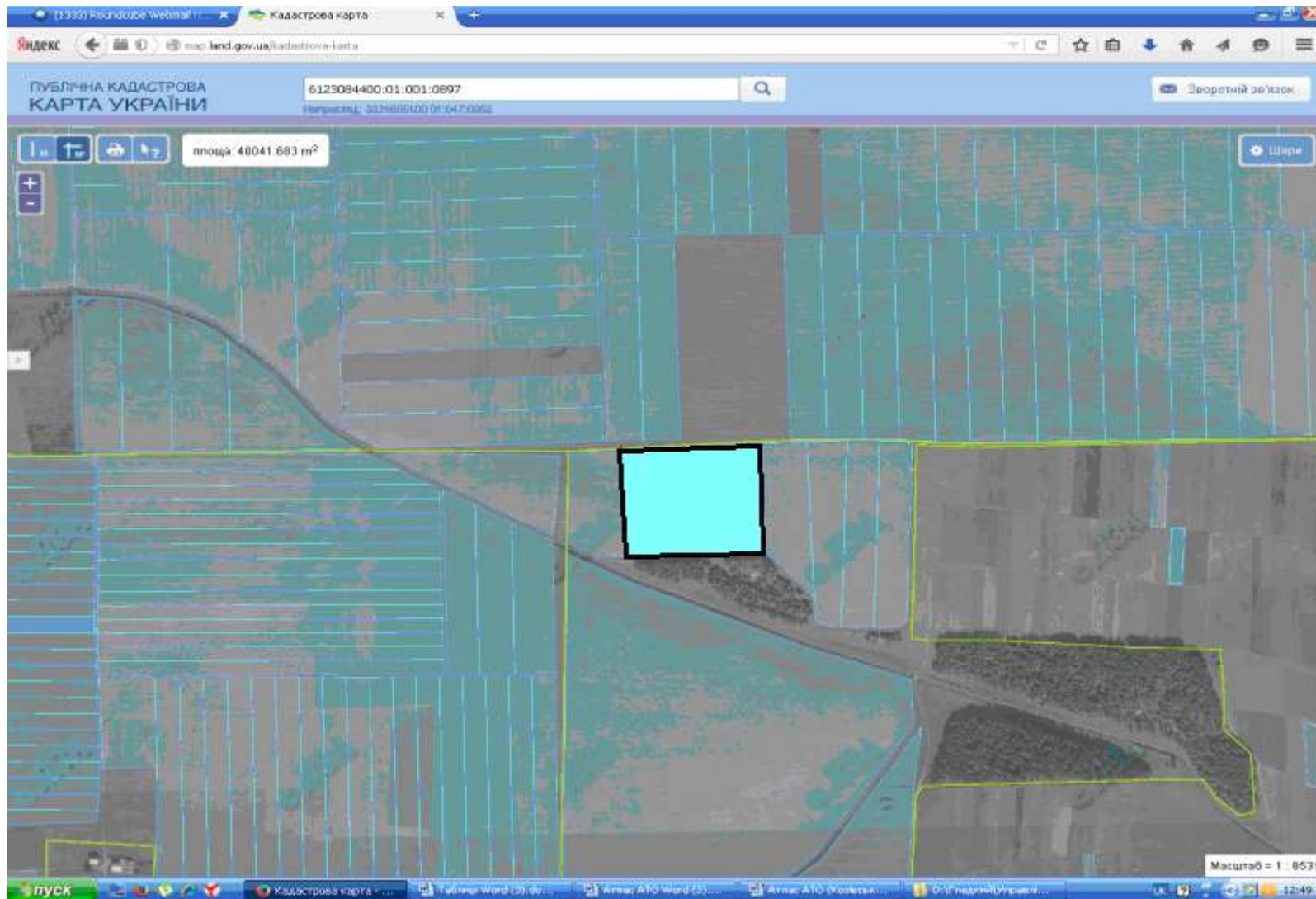
 Надано дозвіл на розроблення проекту землеустрою  
Цільове призначення - для ведення особистого селянського господарства



Площа – 2,0359 га.

Кадастровий номер – 6123084000:01:001:1474

**Кальненська сільська рада Козівського району**

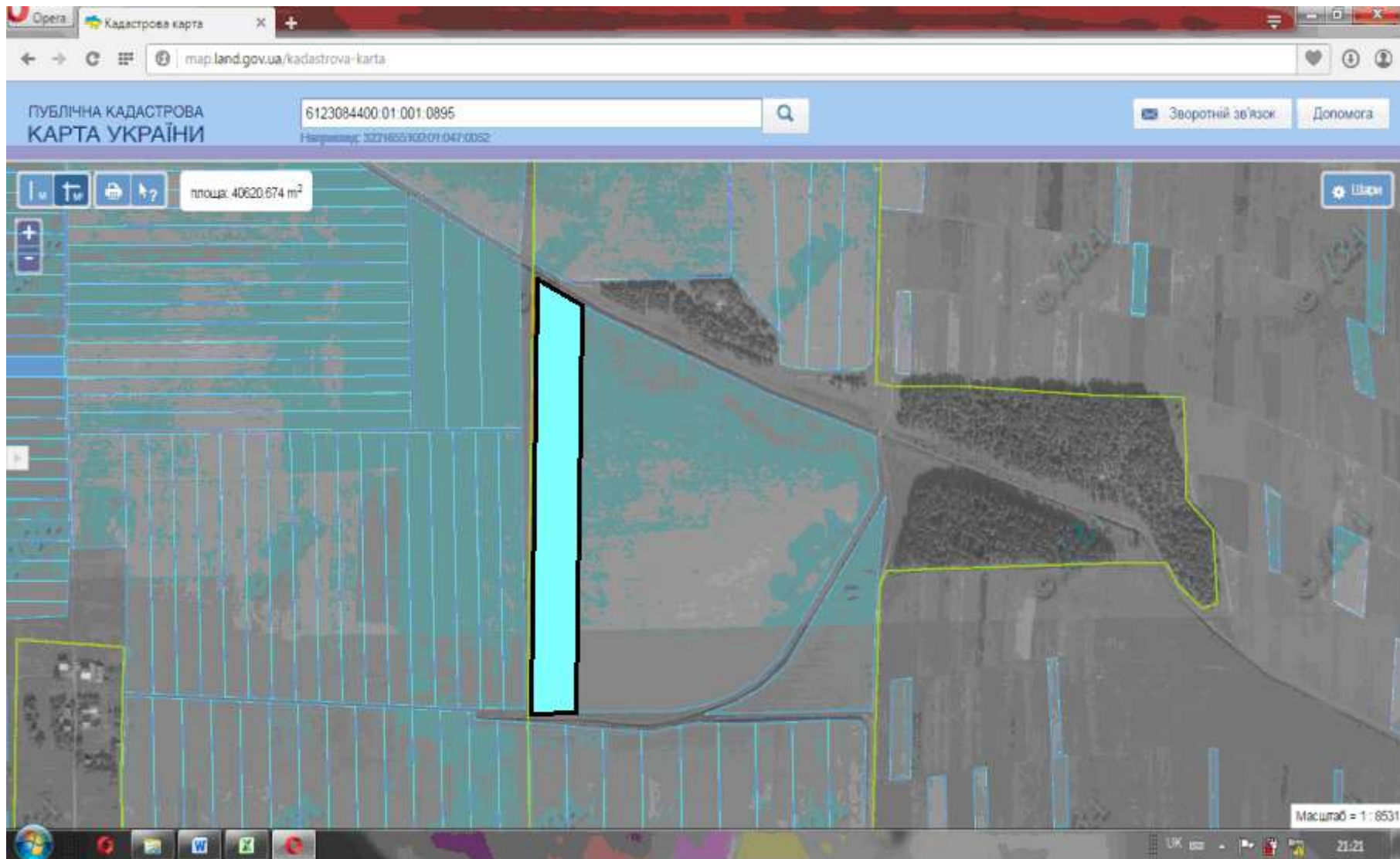
## Кальненська сільська рада (за межами населеного пункту)




-  Дані внесені до державного земельного кадастру (надано у власність)
-  Цільове призначення - для ведення особистого селянського господарства

Площа – 4,0000 га.  
Кадастровий номер – 6123084400:01:001:0897

### Кальненська сільська рада (за межами населеного пункту)



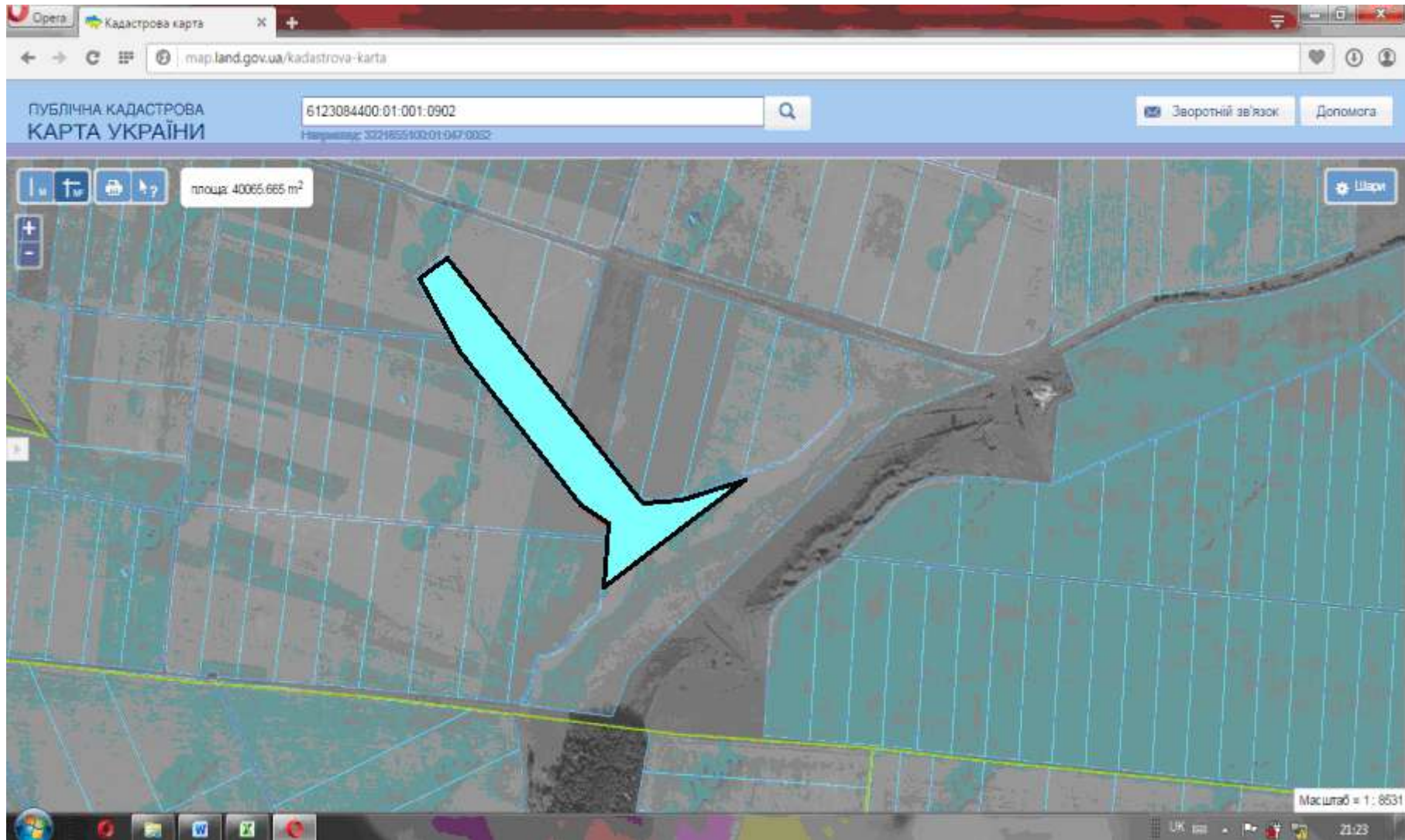
 Дані внесені до державного земельного кадастру (надано у власність)



Цільове призначення - для ведення особистого селянського господарства

Площа – 4,0000 га.

Кадастровий номер – 6123084400:01:001:0895

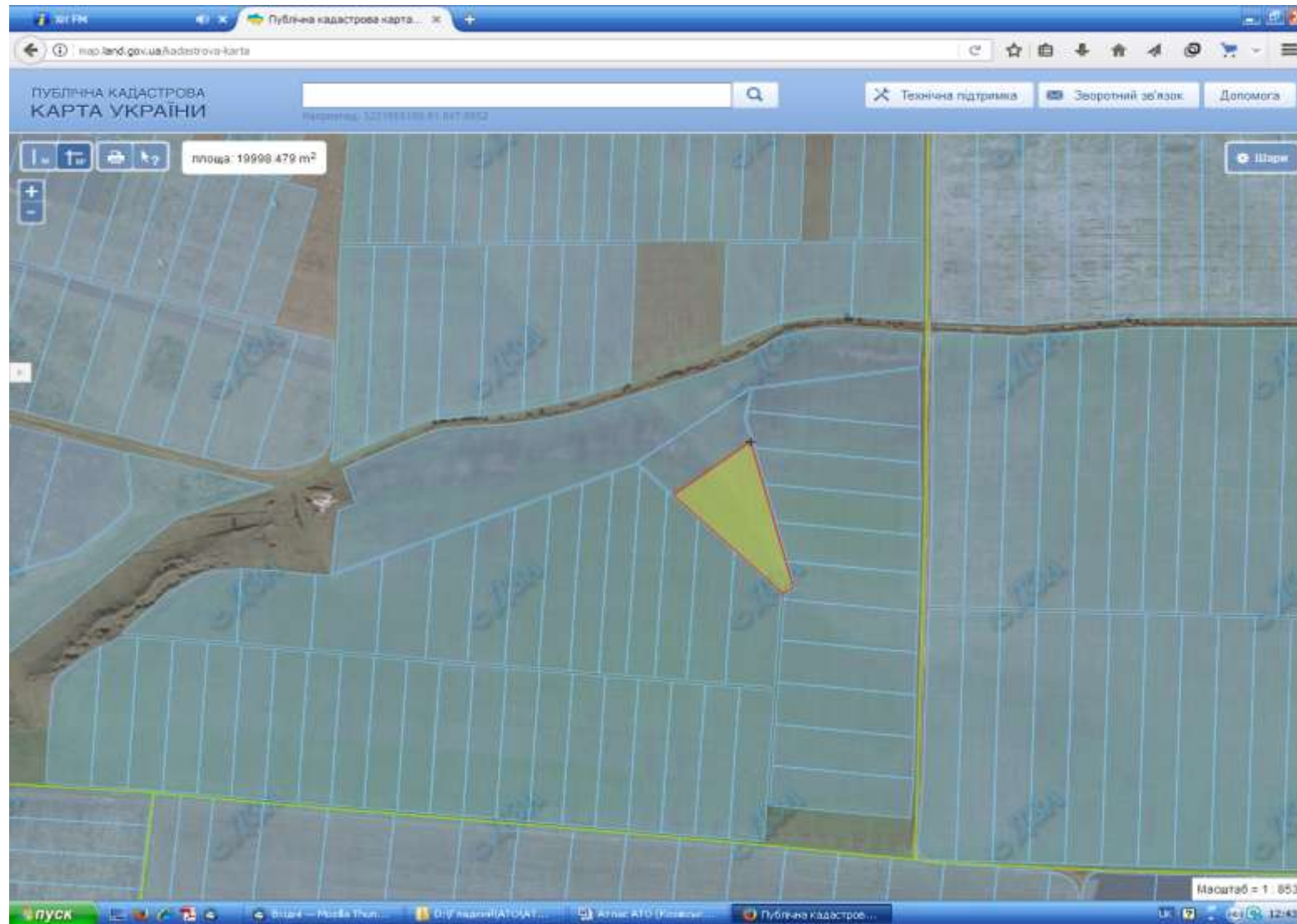
### Кальненська сільська рада (за межами населеного пункту)




-  Дані внесені до державного земельного кадастру (надано у власність)
-  Цільове призначення - для ведення особистого селянського господарства

Площа – 4,0000 га.  
Кадастровий номер – 6123084400:01:001:0902

### Кальненська сільська рада (за межами населеного пункту)



 Зарезервована земельна ділянка

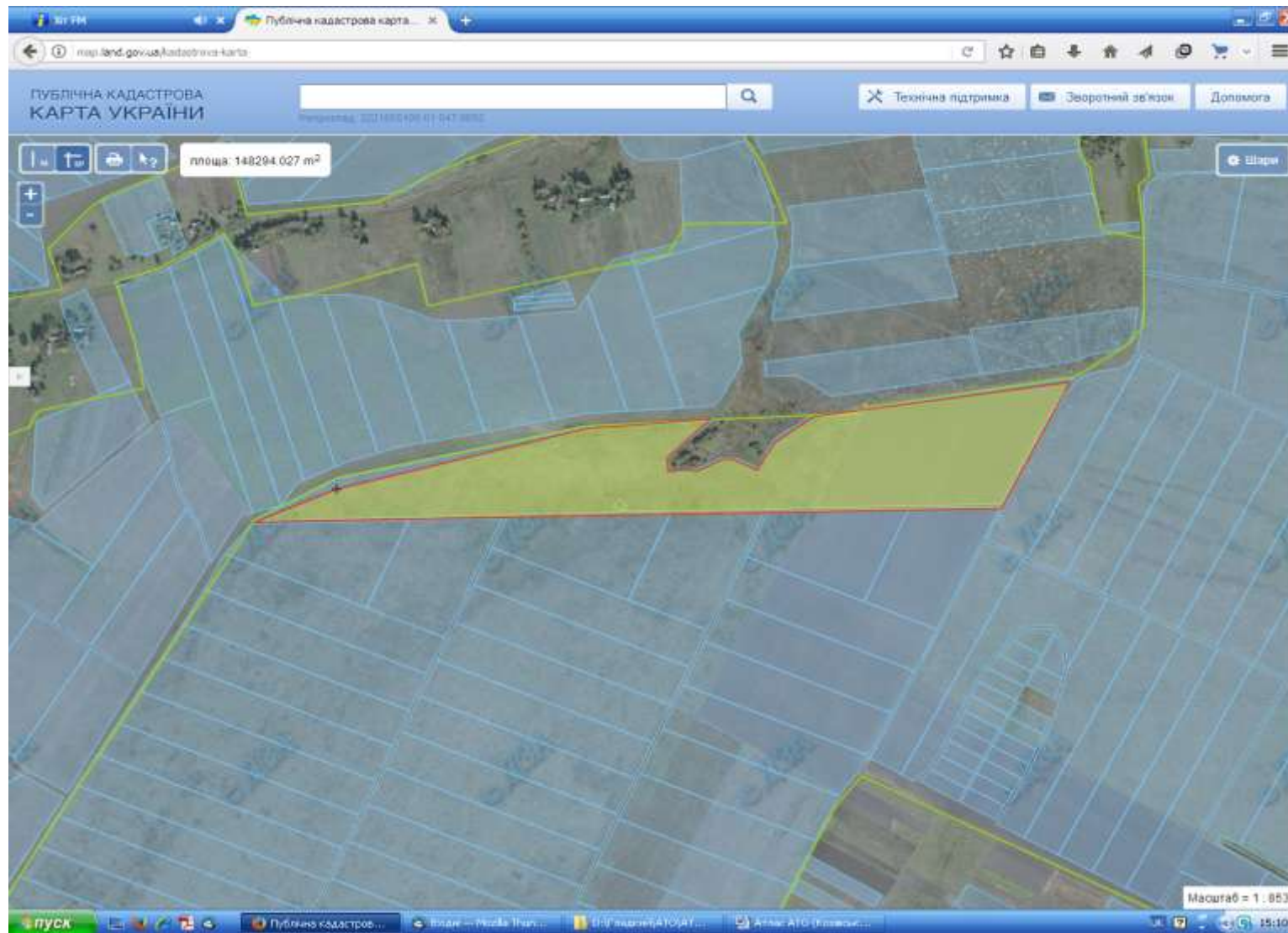
Цільове призначення - для ведення особистого селянського господарства


Площа – 2,0000 га.

Кадастровий номер – 6123084400:01:001:0896

**Козівківська сільська рада Козівського району**

## Козівківська сільська рада (за межами населеного пункту)



-  Зарезервована земельна ділянка
- Цільове призначення - для ведення особистого селянського господарства
- Площа – 14,8223 га.




Кадастровий номер – 6123084600:01:001:0896

**Конюхівська сільська рада Козівського району**

## Конюхівська сільська рада (за межами населеного пункту)



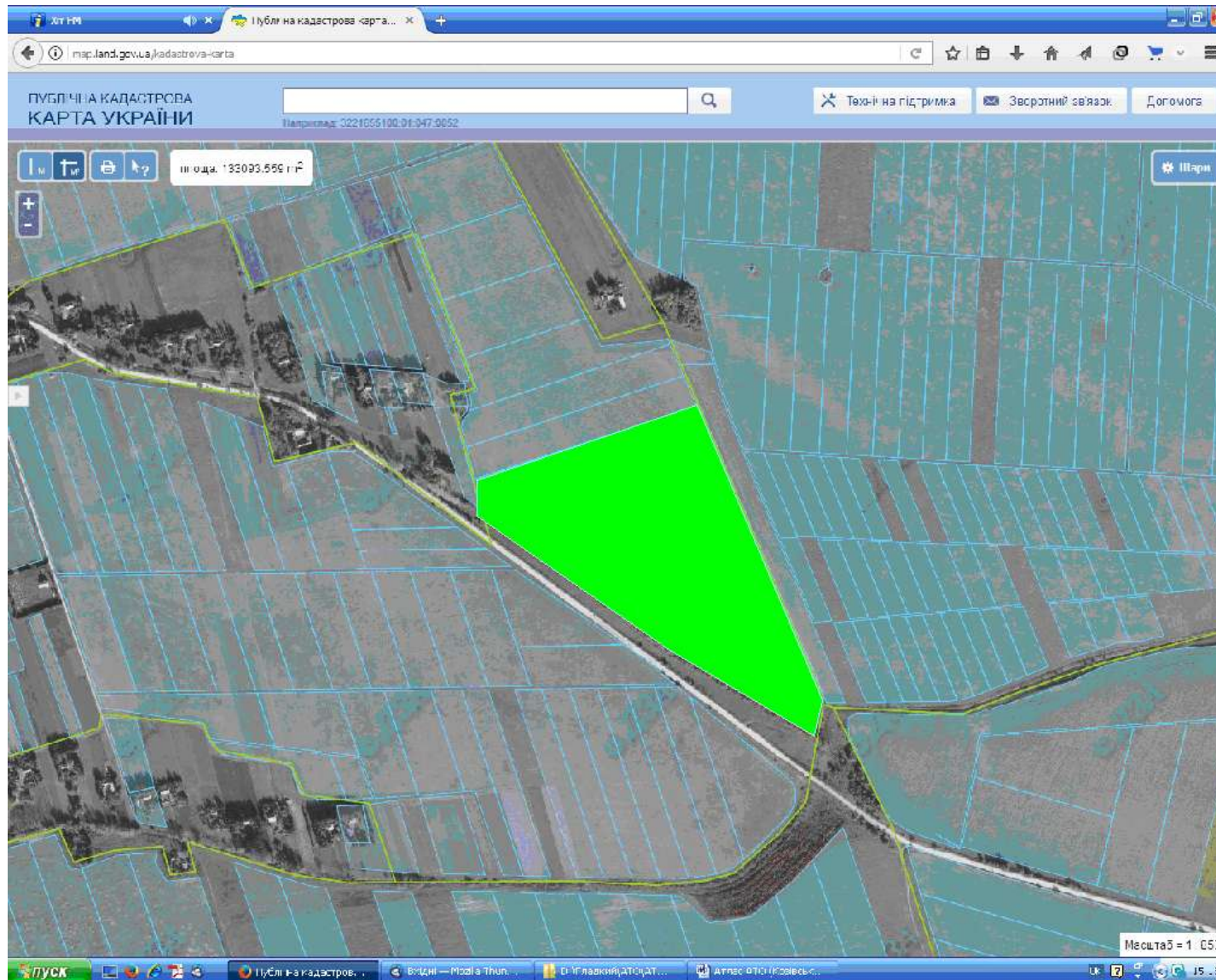
 Дані внесені до державного земельного кадастру (надано у власність)


Цільове призначення - для ведення особистого селянського господарства

Площа – 8,0000 га.

Кадастровий номер – 6123084800:01:001:1766

### Конюхівська сільська рада (за межами населеного пункту)



 Надано дозвіл на розроблення проекту землеустрою

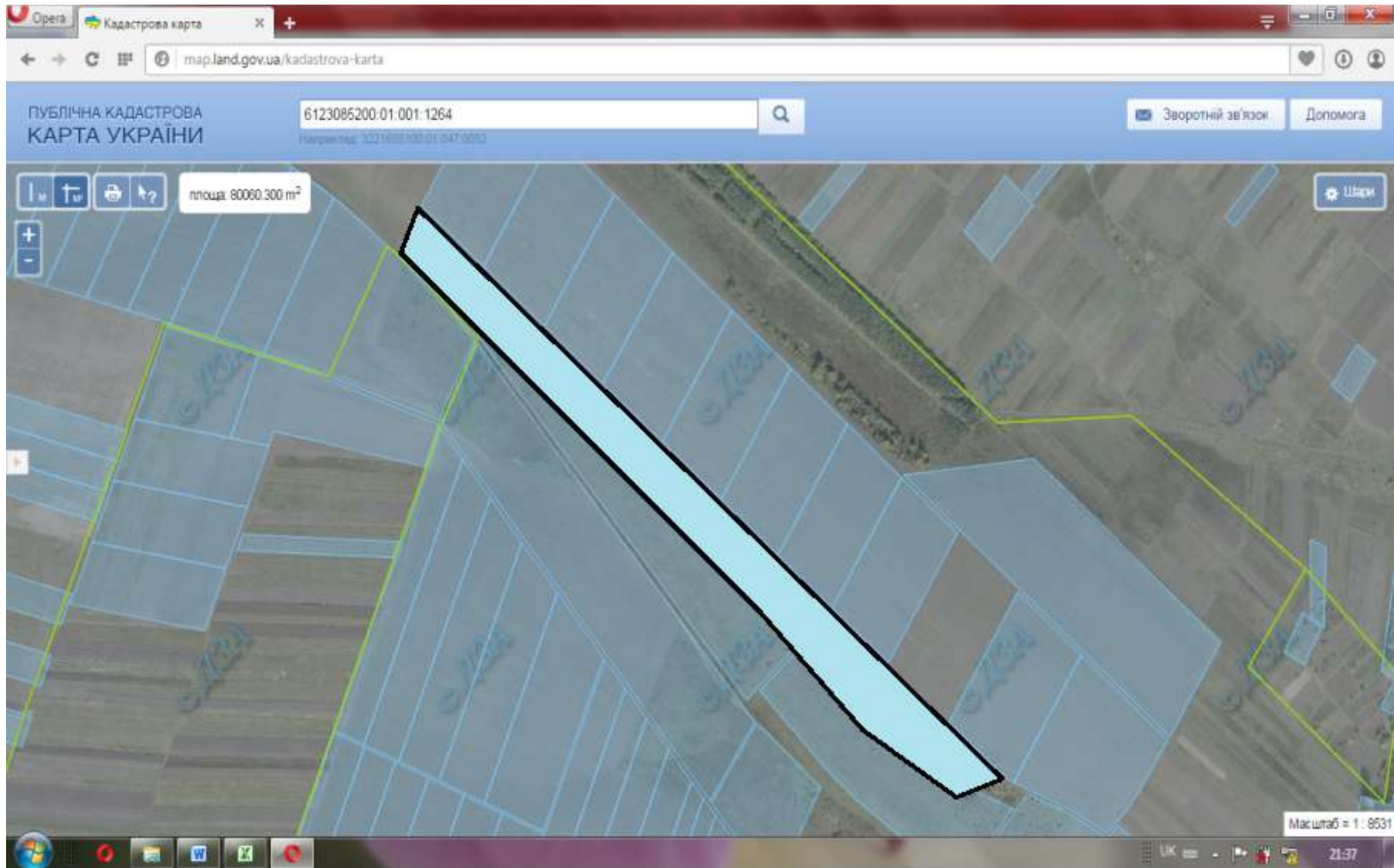
Цільове призначення - для ведення особистого селянського господарства


Площа – 13,3071 га.

Кадастровий номер – 6123084800:01:001:1849

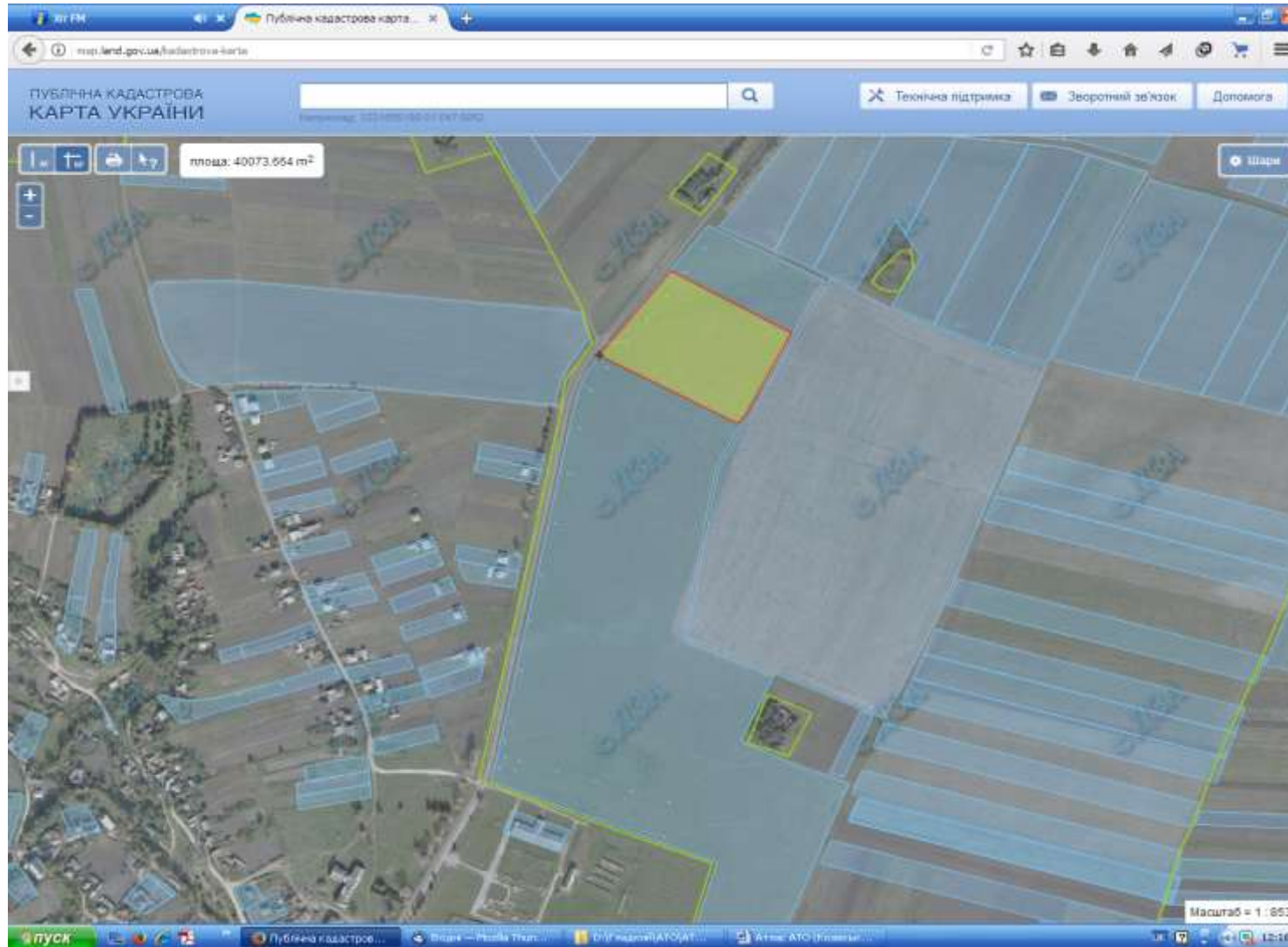
**Кривенська сільська рада Козівського району**

## Кривенська сільська рада (за межами населеного пункту)



-  Дані внесені до державного земельного кадастру (надано у власність)
- Цільове призначення - для ведення особистого селянського господарства
- Площа – 8,0000 га.
- Кадастровий номер – 6123085200:01:001:1264

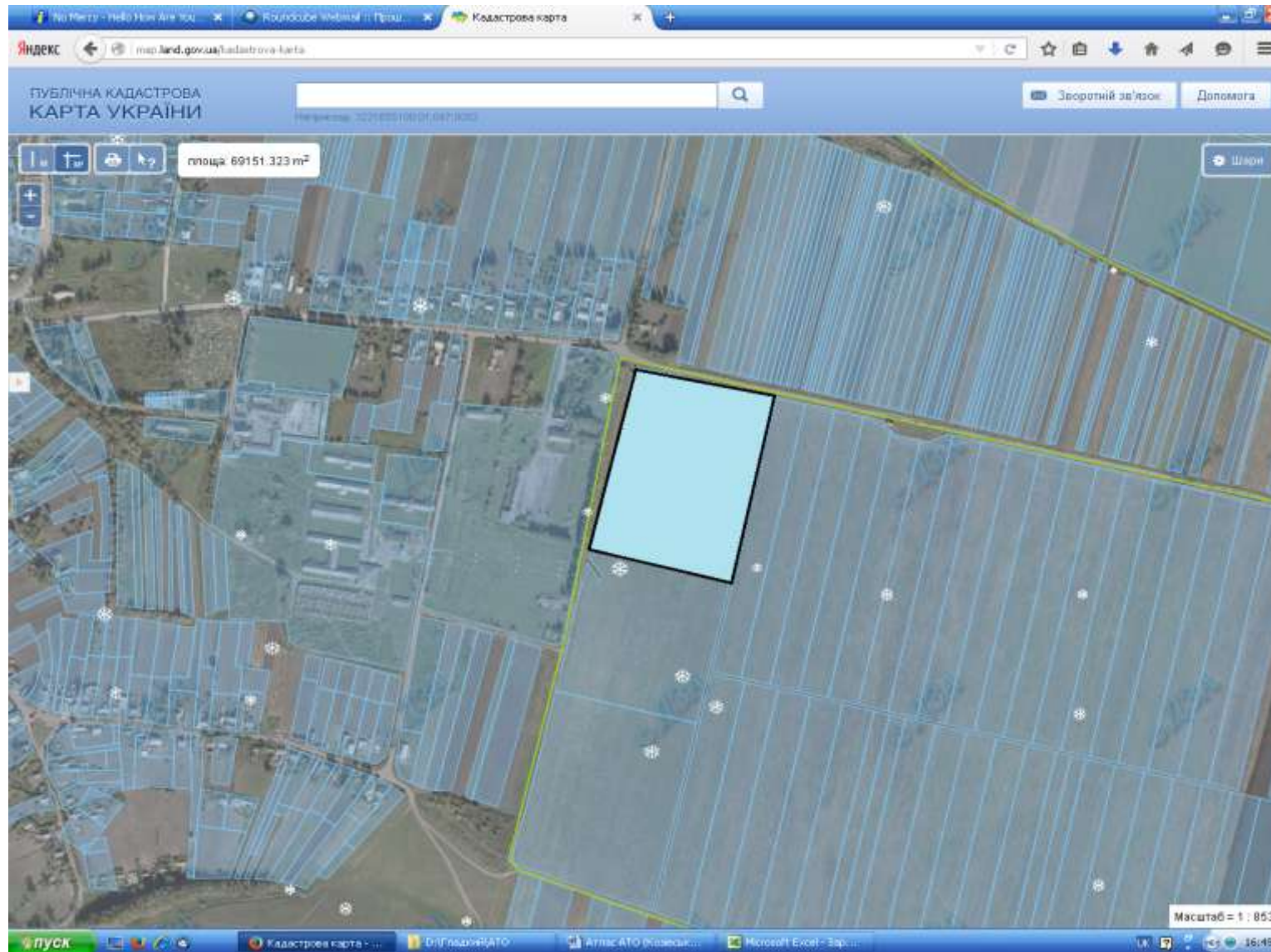
## Кривенська сільська рада (за межами населеного пункту)



- Зарезервована земельна ділянка
- Цільове призначення - для ведення особистого селянського господарства
- Площа – 4,0000 га.
- Кадастровий номер – 6123085200:01:001:1262

**Купчинецька сільська рада Козівського району**

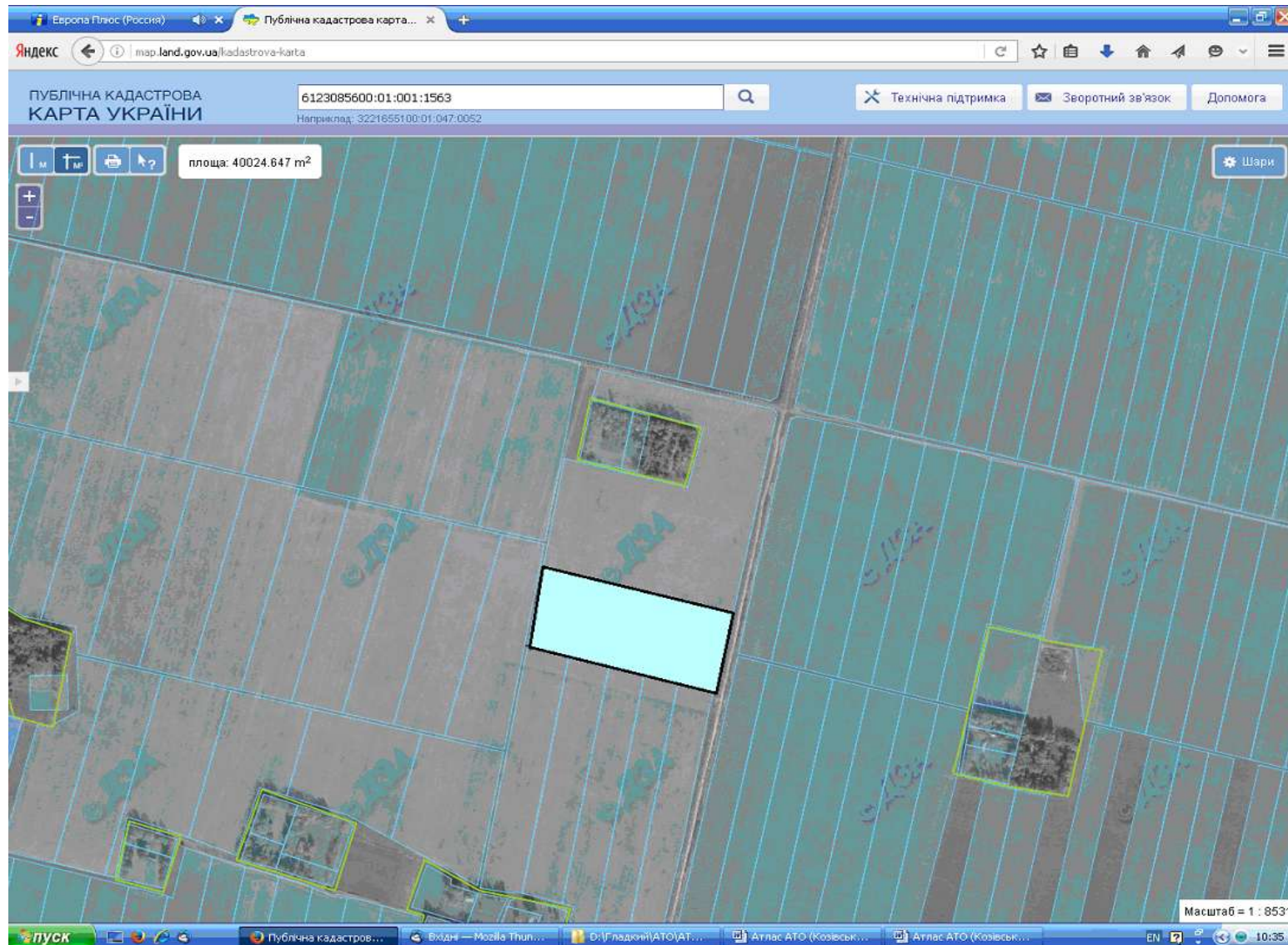
## Купчинецька сільська рада (за межами населеного пункту)







- Дані внесені до державного земельного кадастру (надано у власність)
- Цільове призначення - для ведення особистого селянського господарства
- Площа – 6,9134 га.
- Кадастровий номер – 6123085600:01:001:1581



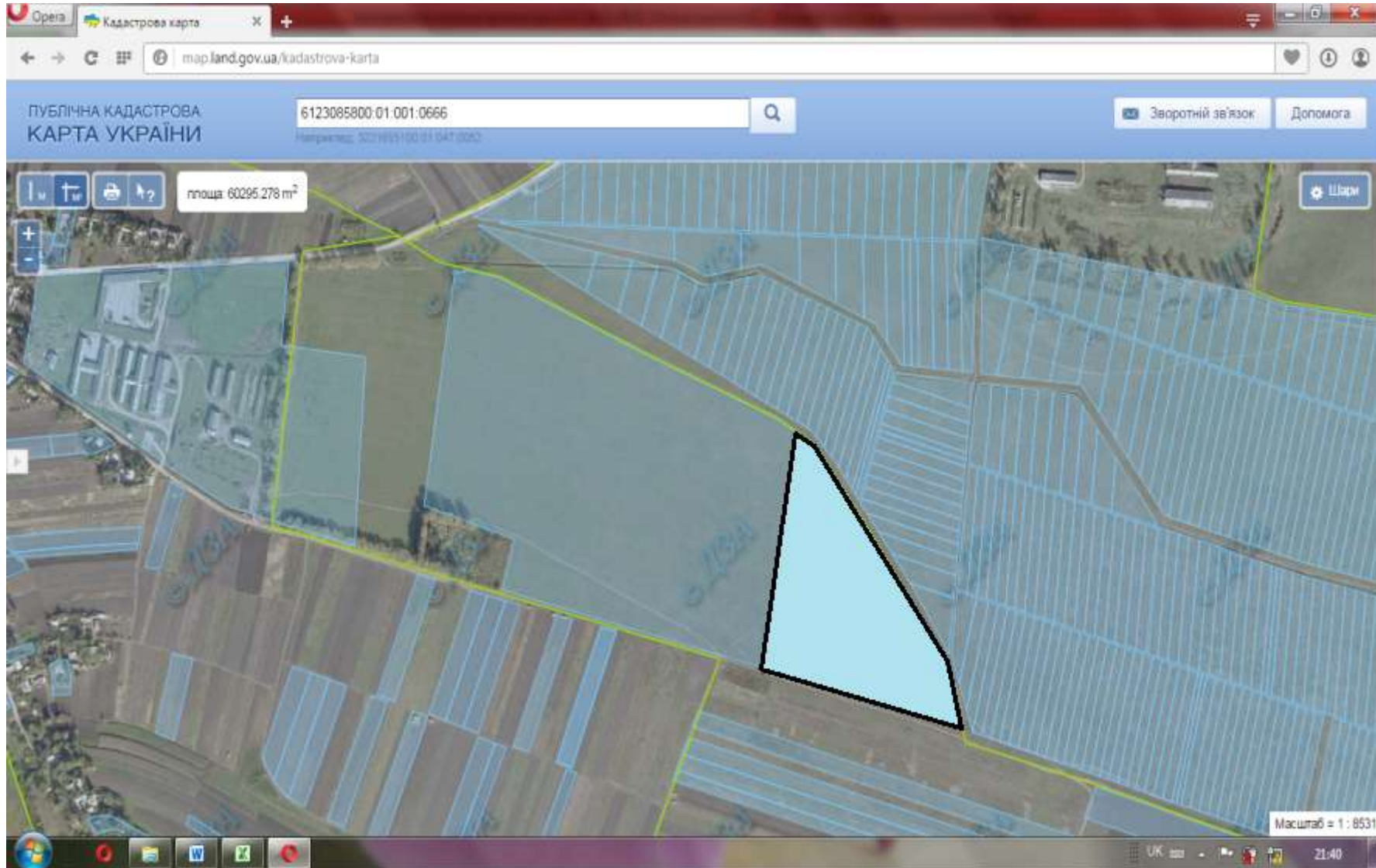
## Купчинецька сільська рада (за межами населеного пункту)





-  Дані внесені до державного земельного кадастру (надано у власність)
-  Цільове призначення - для ведення особистого селянського господарства
-  Площа – 4,0000 га.
-  Кадастровий номер – 6123085600:01:001:1563

**Малоплавучанська сільська рада Козівського району**

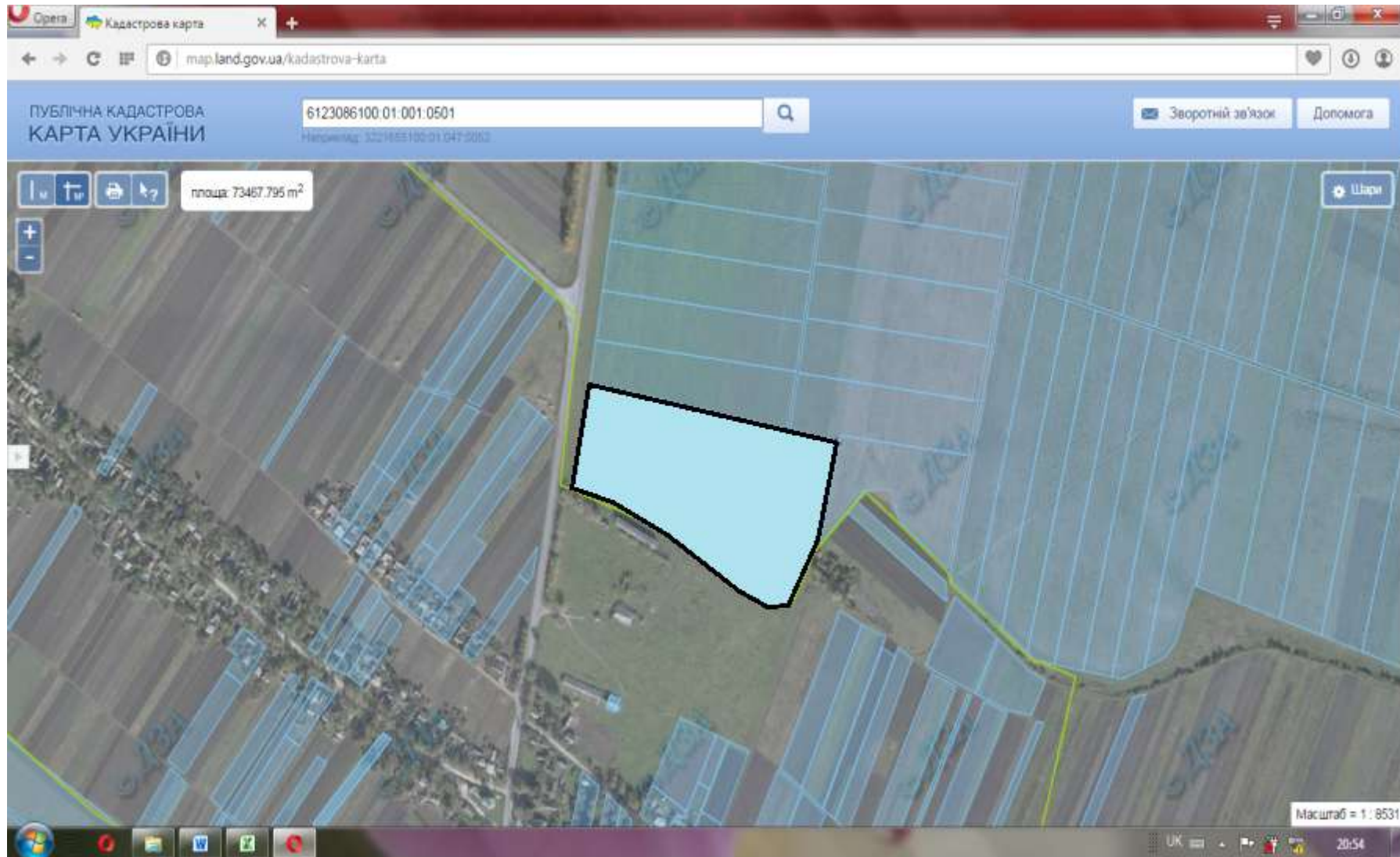
## Малоплавучанська сільська рада (за межами населеного пункту)







-  Дані внесені до державного земельного кадастру (надано у власність)
-  Цільове призначення - для ведення особистого селянського господарства
- Площа – 6,0000 га.
- Кадастровий номер – 6123085800:01:001:0666

**Олесинська сільська рада Козівського району**

## Олесинська сільська рада (за межами населеного пункту)



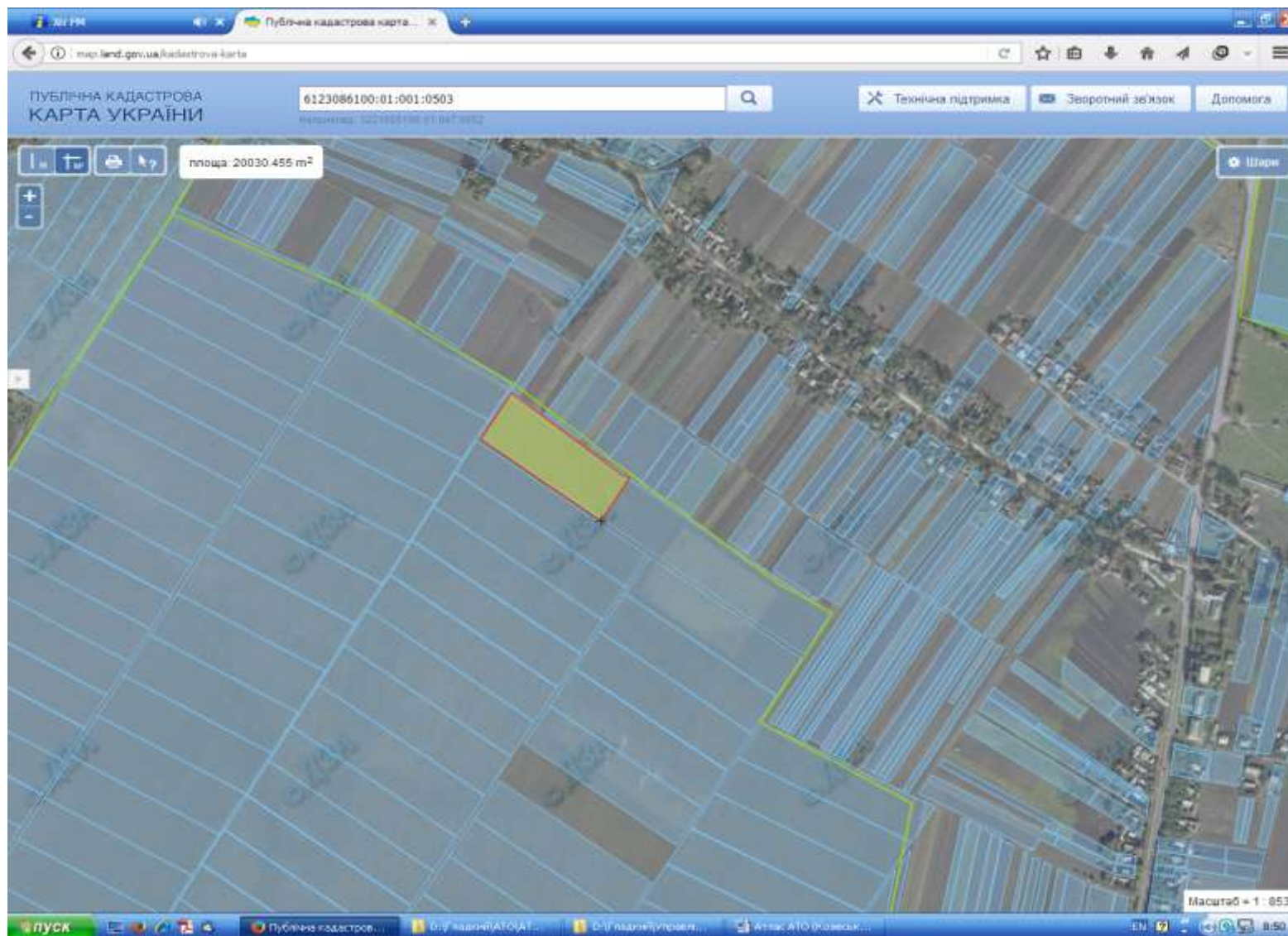
-  Дані внесені до державного земельного кадастру (надано у власність)
-  Цільове призначення - для ведення особистого селянського господарства
-  Площа – 7,3484 га.
-  Кадастровий номер – 6123086100:01:001:0501


## Олесинська сільська рада (за межами населеного пункту)



- Дані внесені до державного земельного кадастру (надано у власність)
- Цільове призначення - для ведення особистого селянського господарства
- Площа – 14,5085 га.
- Кадастровий номер – 6123086100:01:001:0507

## Олесинська сільська рада (за межами населеного пункту)





-  Зарезервована земельна ділянка
- Цільове призначення - для ведення особистого селянського господарства
- Площа – 2,0000 га.
- Кадастровий номер – 6123086100:01:001:0503 (частина ділянки)

**Покропивнянська сільська рада Козівського району**



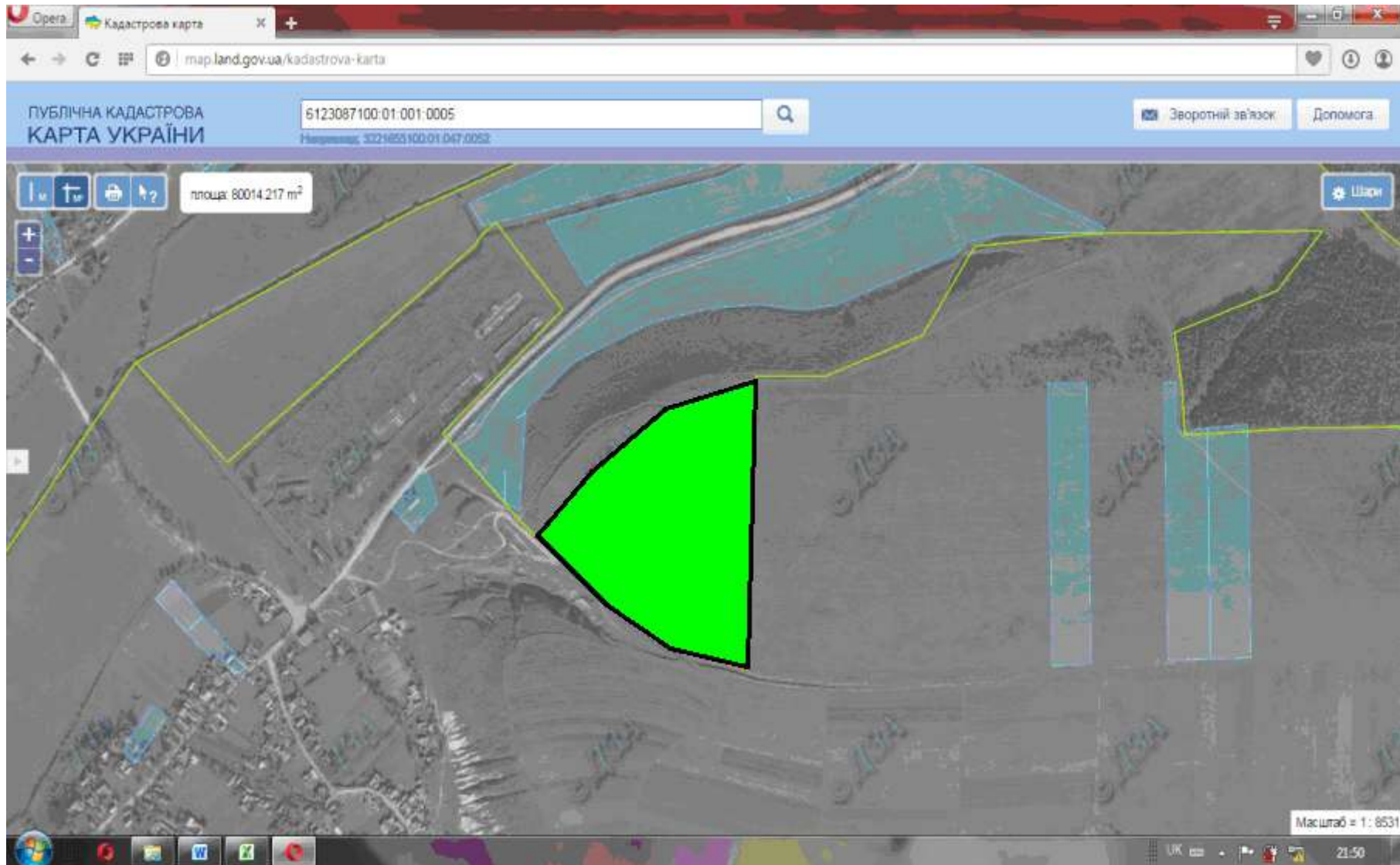
## Покропивнянська сільська рада (за межами населеного пункту)



-  Дані внесені до державного земельного кадастру (надано у власність)
-  Цільове призначення - для ведення особистого селянського господарства
- Площа – 2,0000 га.
- Кадастровий номер – 6123086900:01:001:0478

**Потіцька сільська рада Козівського району**

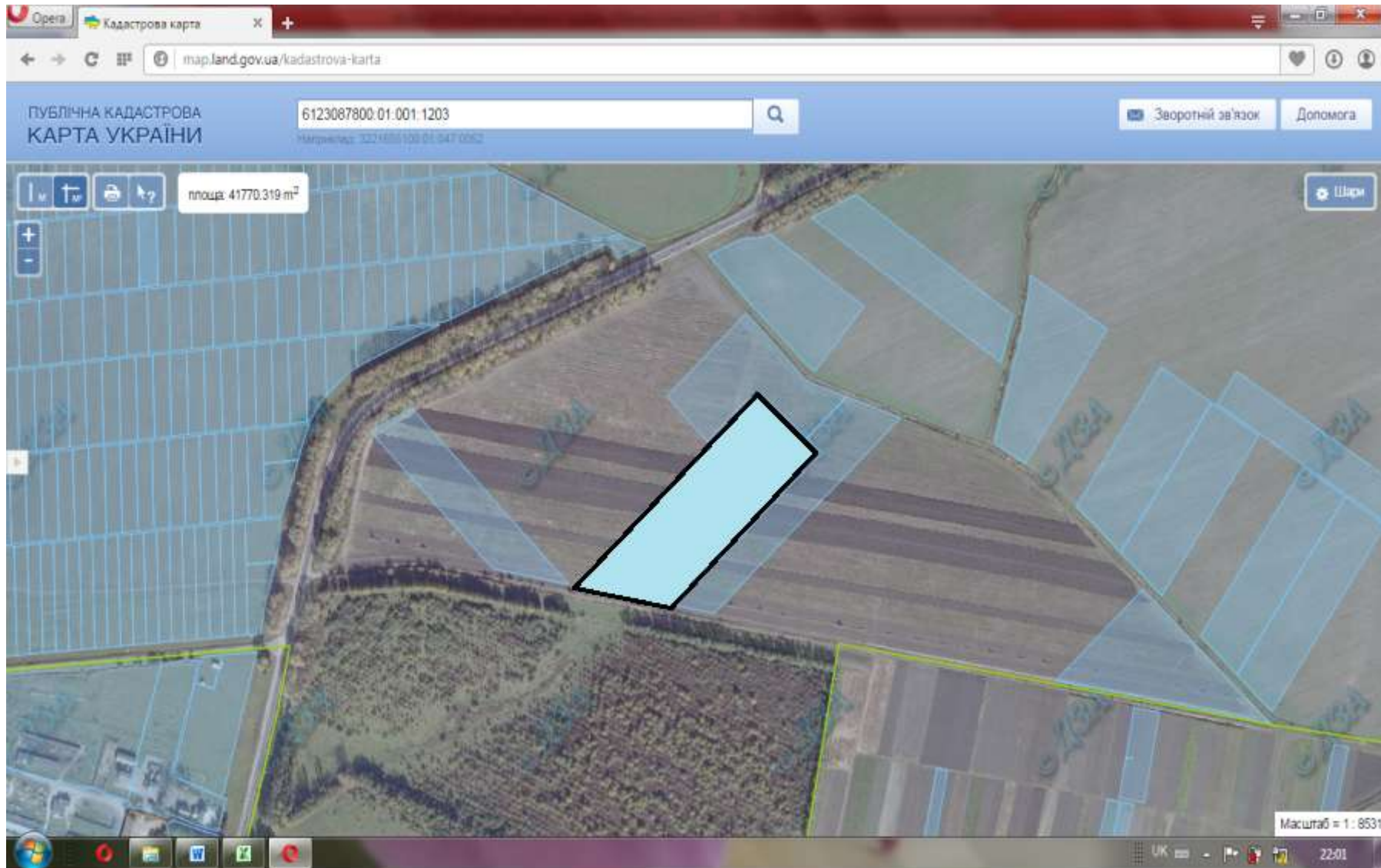
## Потіцька сільська рада (за межами населеного пункту)



- Надано дозвіл на розроблення проекту землеустрою
- Цільове призначення - для ведення особистого селянського господарства
- Площа – 8,0000 га.
- Кадастровий номер –

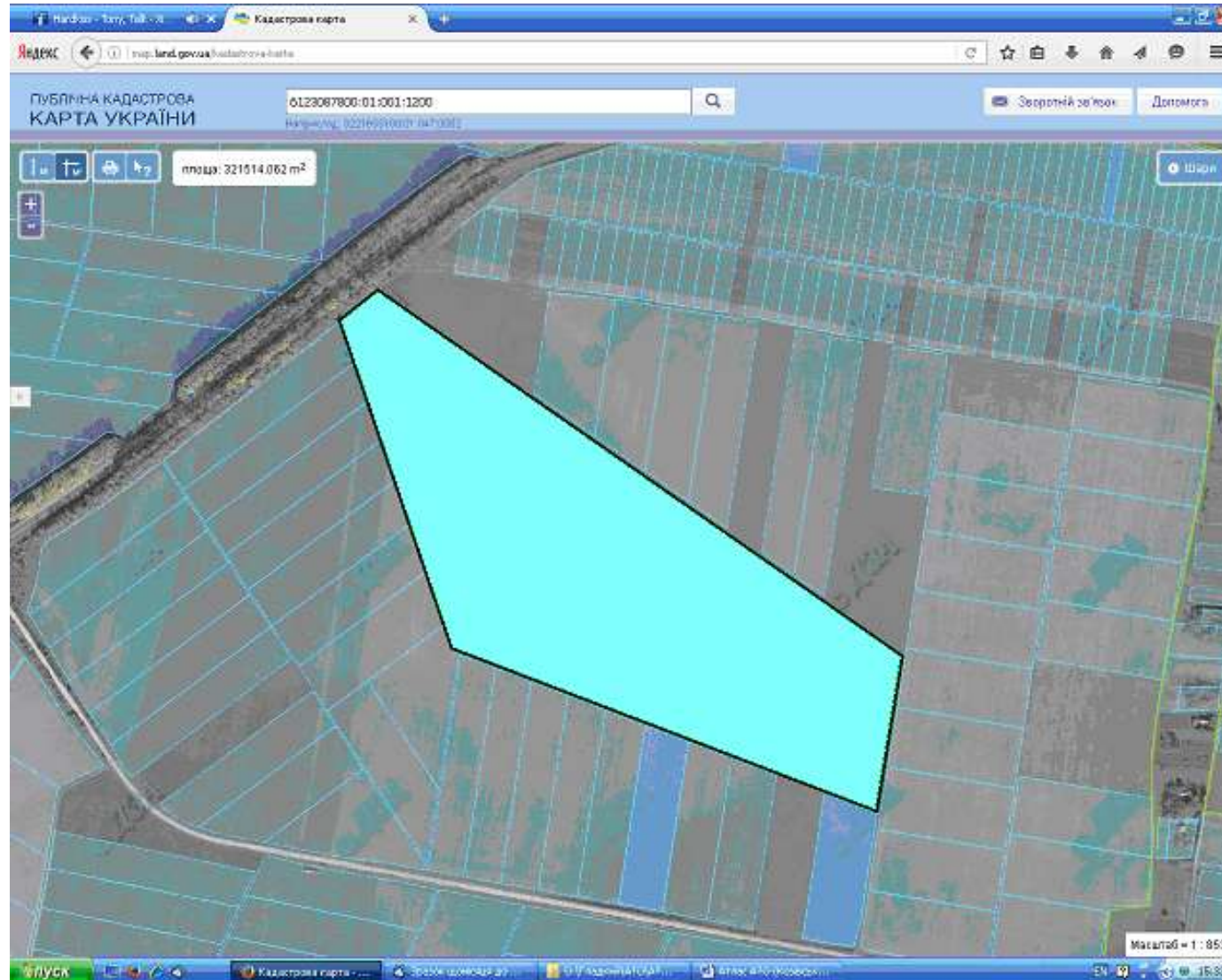
**Теофіпільська сільська рада Козівського району**



## Теофіпільська сільська рада (за межами населеного пункту)



- Дані внесені до державного земельного кадастру (надано у власність)
- Цільове призначення - для ведення особистого селянського господарства
- Площа – 4,1789 га.
- Кадастровий номер – 6123087800:01:001:1203

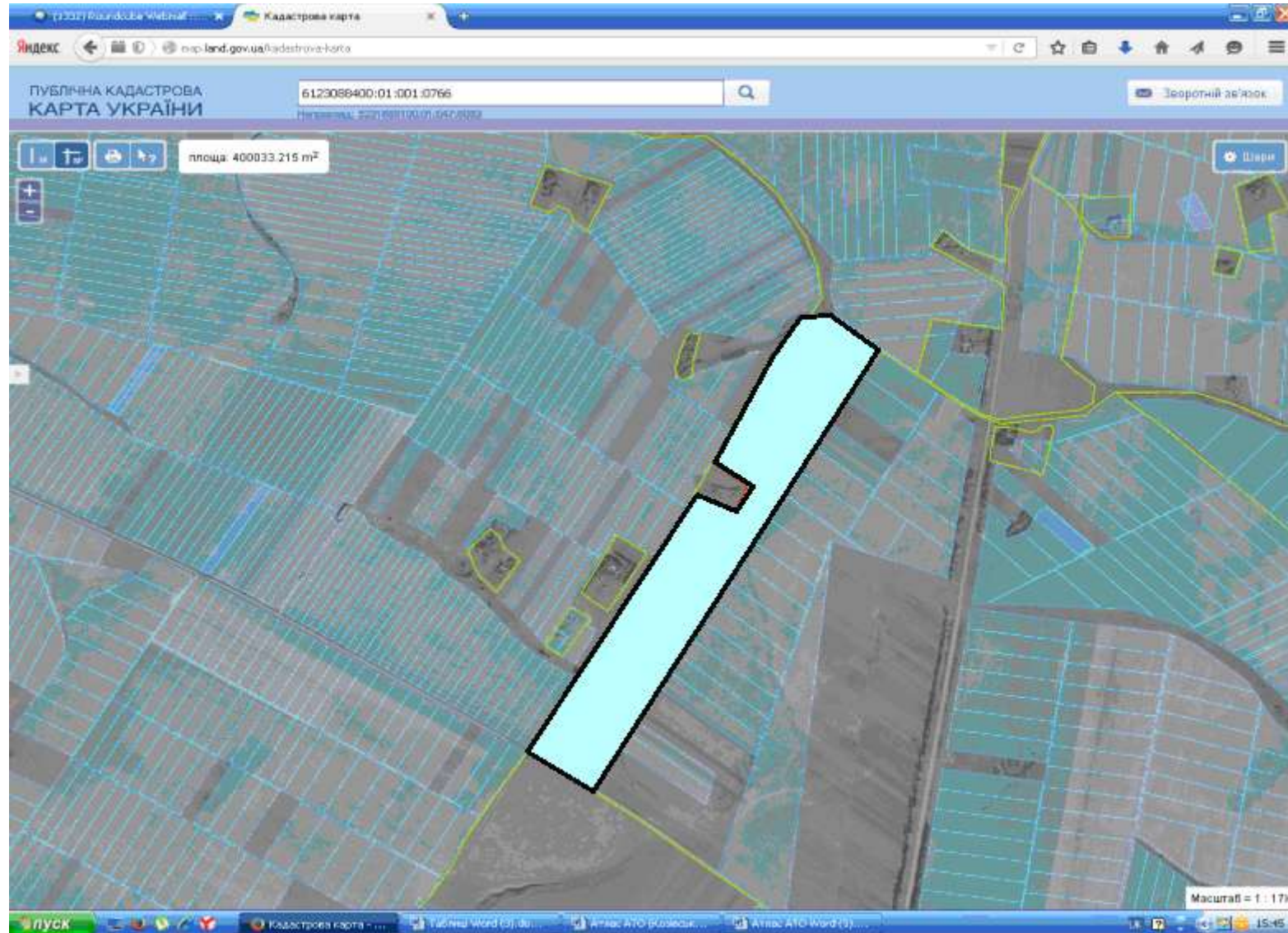
## Теофіпільська сільська рада (за межами населеного пункту)



-  Дані внесені до державного земельного кадастру (надано у власність)
-  Цільове призначення - для ведення особистого селянського господарства
- Площа – 32,1539 га.
- Кадастровий номер – 6123087800:01:001:1200

**Ценівська сільська рада Козівського району**

## Ценівська сільська рада (за межами населеного пункту)

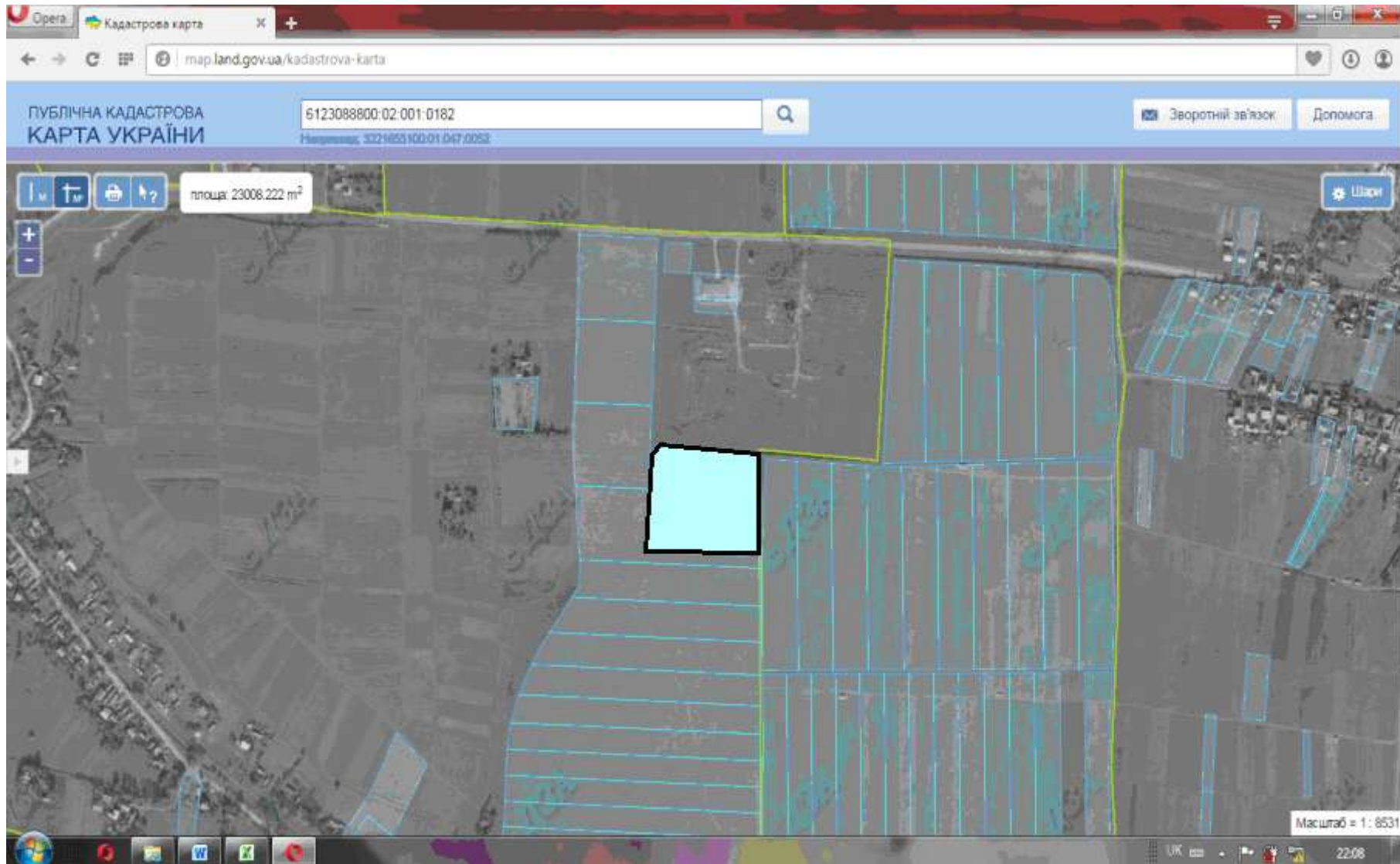




- Дані внесені до державного земельного кадастру (надано у власність)
- Цільове призначення - для ведення особистого селянського господарства
- Площа – 40,0000 га.
- Кадастровий номер –



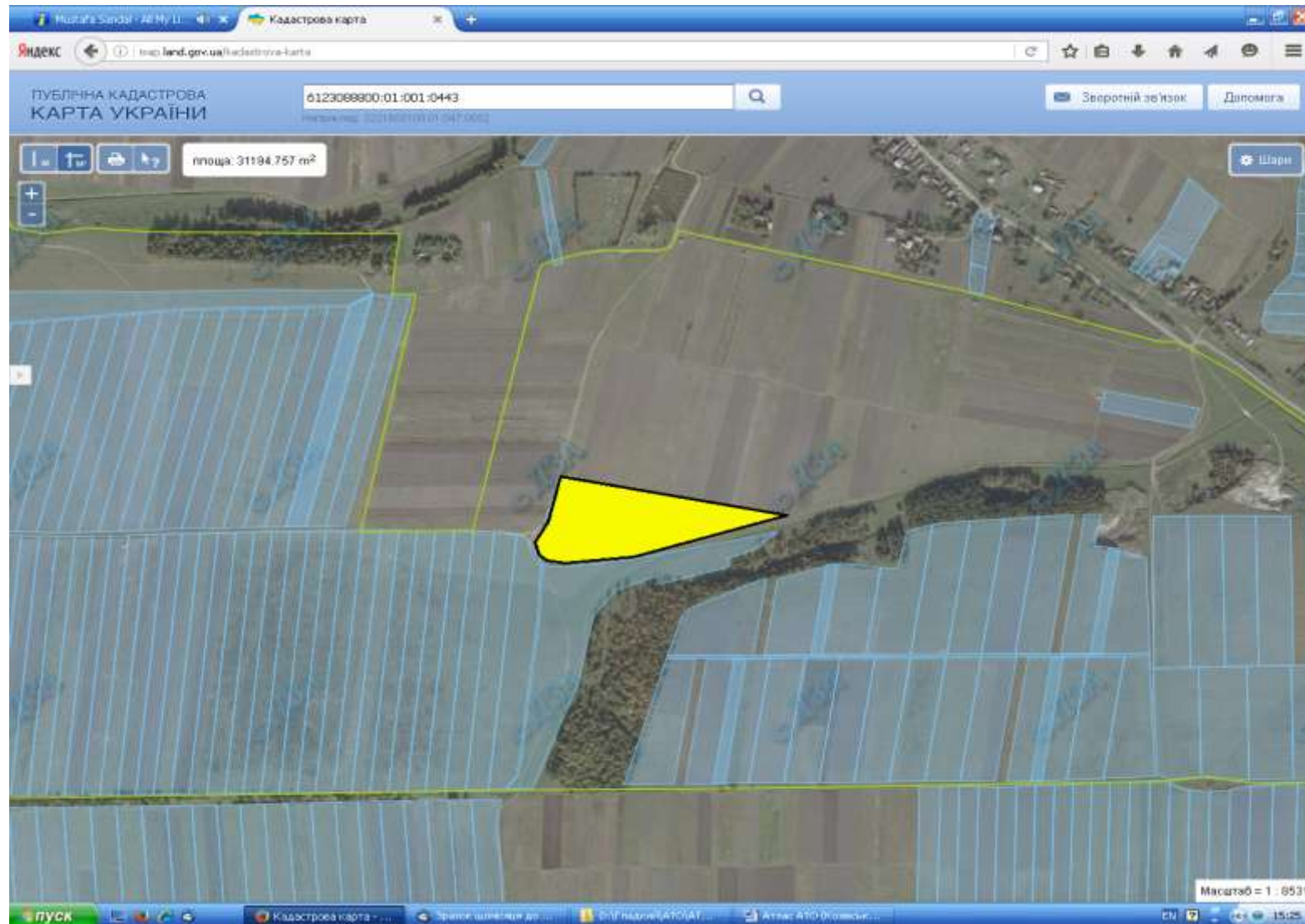
**Щепанівська сільська рада Козівського району**

## Щепанівська сільська рада (за межами населеного пункту)



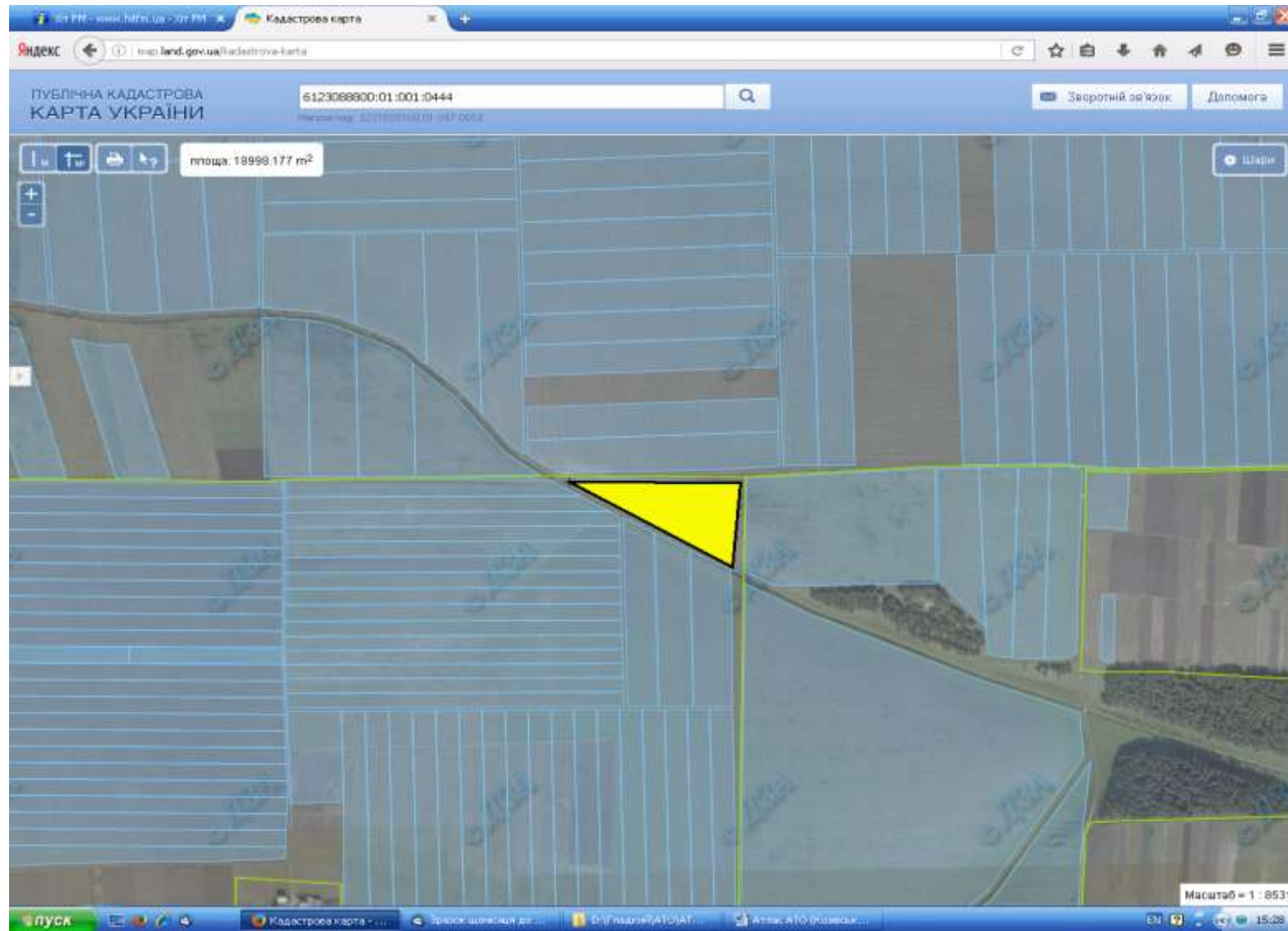
-  Дані внесені до державного земельного кадастру (надано у власність)
-  Цільове призначення - для ведення особистого селянського господарства
- Площа – 2,3079 га.
- Кадастровий номер – 6123088800:02:001:0182

## Щепанівська сільська рада (за межами населеного пункту)



- Зарезервована земельна ділянка
- Цільове призначення - для ведення особистого селянського господарства
- Площа – 3,1187 га.
- Кадастровий номер – 6123088800:01:001:0443

## Щепанівська сільська рада (за межами населеного пункту)



- Зарезервована земельна ділянка
- Цільове призначення - для ведення особистого селянського господарства
- Площа – 1,8910 га.
- Кадастровий номер – 6123088800:01:001:0444