



ДЕРЖАВНА СЛУЖБА УКРАЇНИ З ПИТАНЬ ГЕОДЕЗІЇ, КАРТОГРАФІЇ ТА КАДАСТРУ
ГОЛОВНЕ УПРАВЛІННЯ ДЕРЖГЕОКАДАСТРУ У ТЕРНОПІЛЬСЬКІЙ ОБЛАСТІ
ВІДДІЛ У КОЗІВСЬКОМУ РАЙОНІ ГОЛОВНОГО УПРАВЛІННЯ ДЕРЖГЕОКАДАСТРУ
У ТЕРНОПІЛЬСЬКІЙ ОБЛАСТІ

АЛЬБОМ-АТЛАС

**з резервування земельних ділянок для учасників антитерористичної операції на території
Козівського району Тернопільської області**

2018

Інформація стосовно забезпечення учасників антитерористичної операції земельними ділянками
на території Козівського району
(станом на 01.06. 2018 року)

№ з/п	Назва адміністративно-територіальної одиниці (район, місто обласного значення)	Кількість учасників АТО	Загальна площа зарезервованих земельних ділянок, га.	з них				Кількість учасників АТО, які звернулись із заявою/клопотанням про отримання земельної ділянки
				для будівництва і обслуговування жилого будинку, господарських будівель і споруд (присадибна ділянка)	для ведення садівництва	для індивідуального дачного будівництва	для ведення особистого селянського господарства	
1	2	3	4	5	6	7	8	9
	Козівський район	216	452,8433	0	0	0	452,8433*	259

* на земельні ділянки надані дозволи на виготовлення проектів землеустрою та передані у власність.

Козівський район

Інформація стосовно забезпечення учасників антитерористичної операції земельними ділянками
на території Козівського району (станом на 01.06. 2018 року)


№ з/п	Назва адміністративно-територіальної одиниці (сільська (селищна) рада, місто районного значення)	Кількість учасників АТО	Загальна площа зарезервованих земельних ділянок, га.	з них				Кількість учасників АТО, які звернулись із заявою/клопотанням про отримання земельної ділянки
				для будівництва і обслуговування жилого будинку, господарських будівель і споруд (присадибна ділянка)	для ведення садівництва	для індивідуального дачного будівництва	для ведення особистого селянського господарства	
1	2	3	4	5	6	7	8	9
1	Козівська селищна рада	30	7,7902	0	0	0	7,7902*	6
2	Козлівська селищна рада	53	54,6900	0	0	0	54,6900*	37
3	Августівська сільська рада	10	28,0722	0	0	0	28,0722*	17
4	Бишківська сільська рада	1	13,1303	0	0	0	13,1303*	2
5	Будилівська сільська рада	3	18,0000	0	0	0	18,0000*	8
6	Вибудівська сільська рада	6	12,0000	0	0	0	12,0000*	6
7	Великоходачківська сільська рада	17	0	0	0	0	0	4
8	Великоплавучанська сільська рада	3	0	0	0	0	0	3
9	Вівсянська сільська рада	4	8,0000	0	0	0	8,0000*	5
10	Вікторівська сільська рада	5	11,2799	0	0	0	11,2799*	6

11	Геленківська сільська рада	5	23,0000	0	0	0	23,0000*	12
12	Глинська сільська рада	0	18,1637	0	0	0	18,1637*	7
13	Денисівська сільська рада	6	22,9011	0	0	0	22,9011*	13
14	Золотослобідська сільська рада	3	14,0000	0	0	0	14,0000*	6
15	Ішківська сільська рада	2	10,2297	0	0	0	10,2297*	4
16	Кальненська сільська рада	5	14,0000	0	0	0	14,0000*	11
17	Козівківська сільська рада	3	11,7000	0	0	0	14,8223*	5
18	Конюхівська сільська рада	4	21,3071	0	0	0	21,3071*	16
19	Кривенська сільська рада	4	12,0000	0	0	0	12,0000*	8
20	Купчинецька сільська рада	4	10,9134	0	0	0	10,9134*	9
21	Малоплавучанська сільська рада	6	6,0000	0	0	0	6,0000*	5
22	Олесинська сільська рада	9	23,8569	0	0	0	23,8569*	12
23	Покропивнянська сільська рада	1	2,0000	0	0	0	2,0000*	1
26	Потіцька сільська рада	0	14,0000	0	0	0	14,0000*	8
27	Слобідківська сільська рада	1	0	0	0	0	0	0
28	Теодіпільська сільська рада	8	46,4912	0	0	0	46,4912*	23
29	Ценівська сільська рада	20	40,0000	0	0	0	40,0000*	22
30	Щепанівська сільська рада	2	9,3176	0	0	0	9,3176*	3
Усього по Козівському району		216	452,8433	0	0	0	452,8433*	259

Козівська селищна рада Козівського району

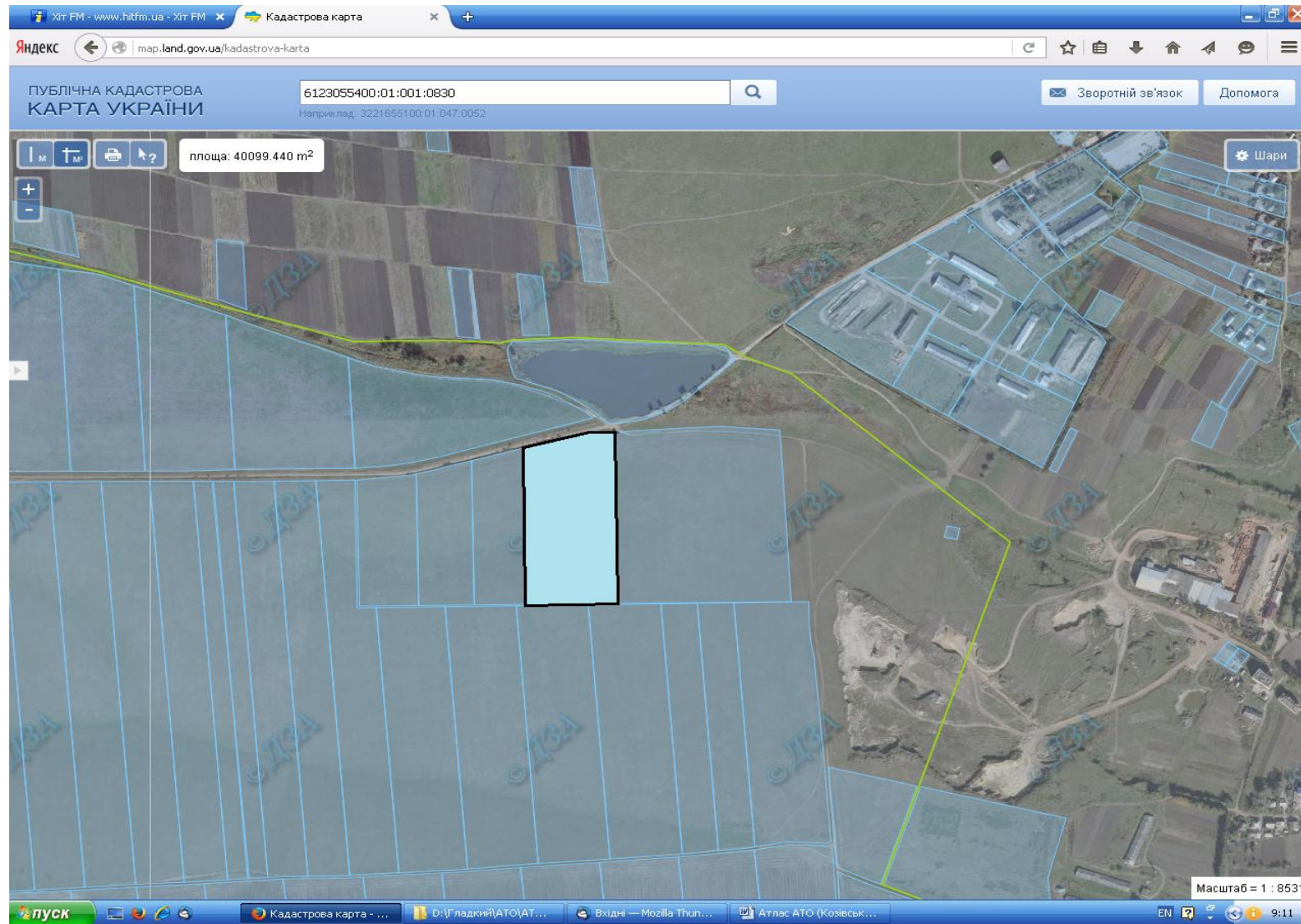
Козівська селищна рада (за межами населеного пункту)







-  Надано дозвіл на розроблення проекту землеустрою
- Цільове призначення - для ведення особистого селянського господарства
- Площа – 7,7902 га.
- Кадастровий номер – 6123055100:01:001:0465

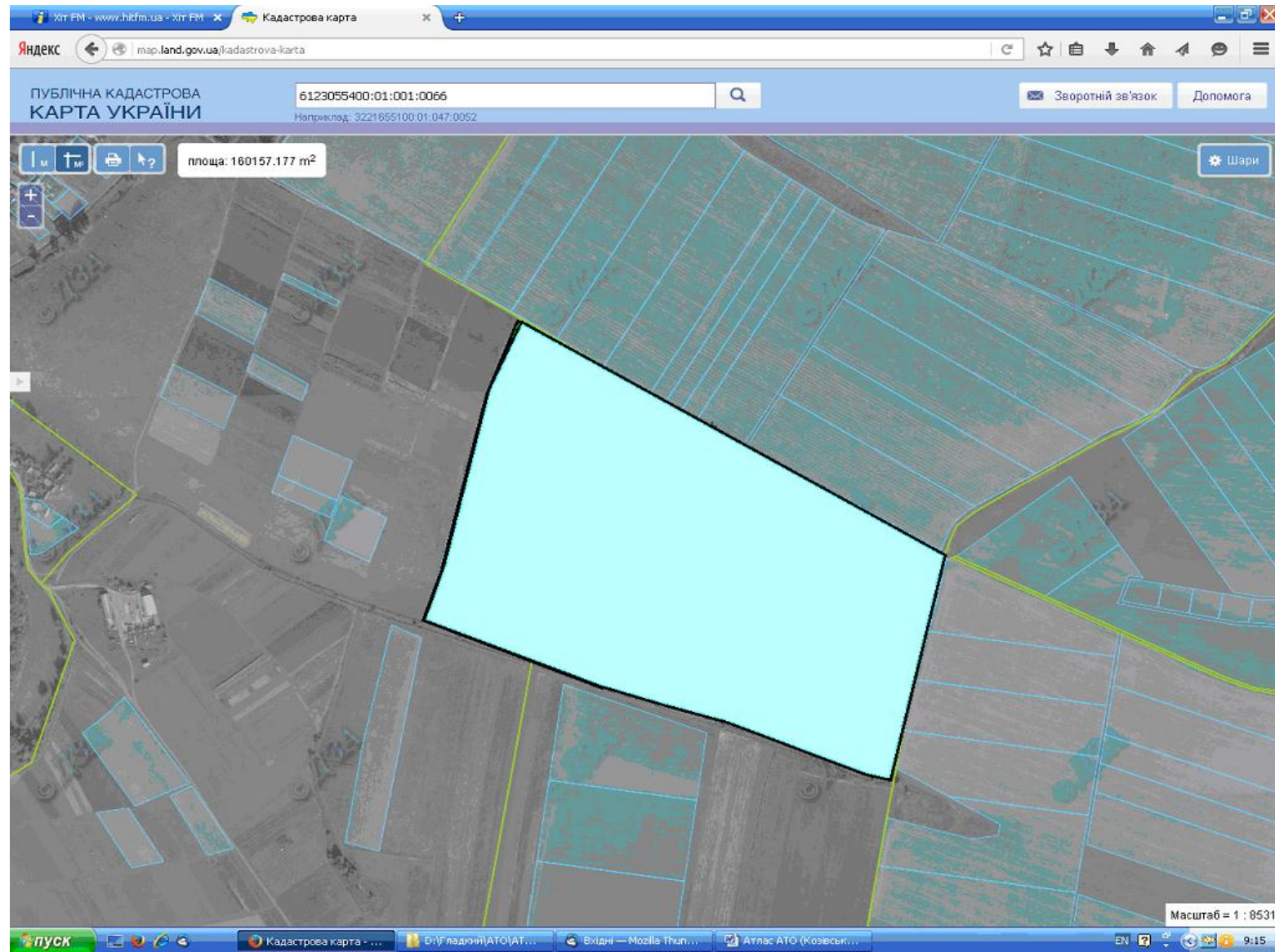
Козлівська селищна рада Козівського району



Козлівська селищна рада (за межами населеного пункту)



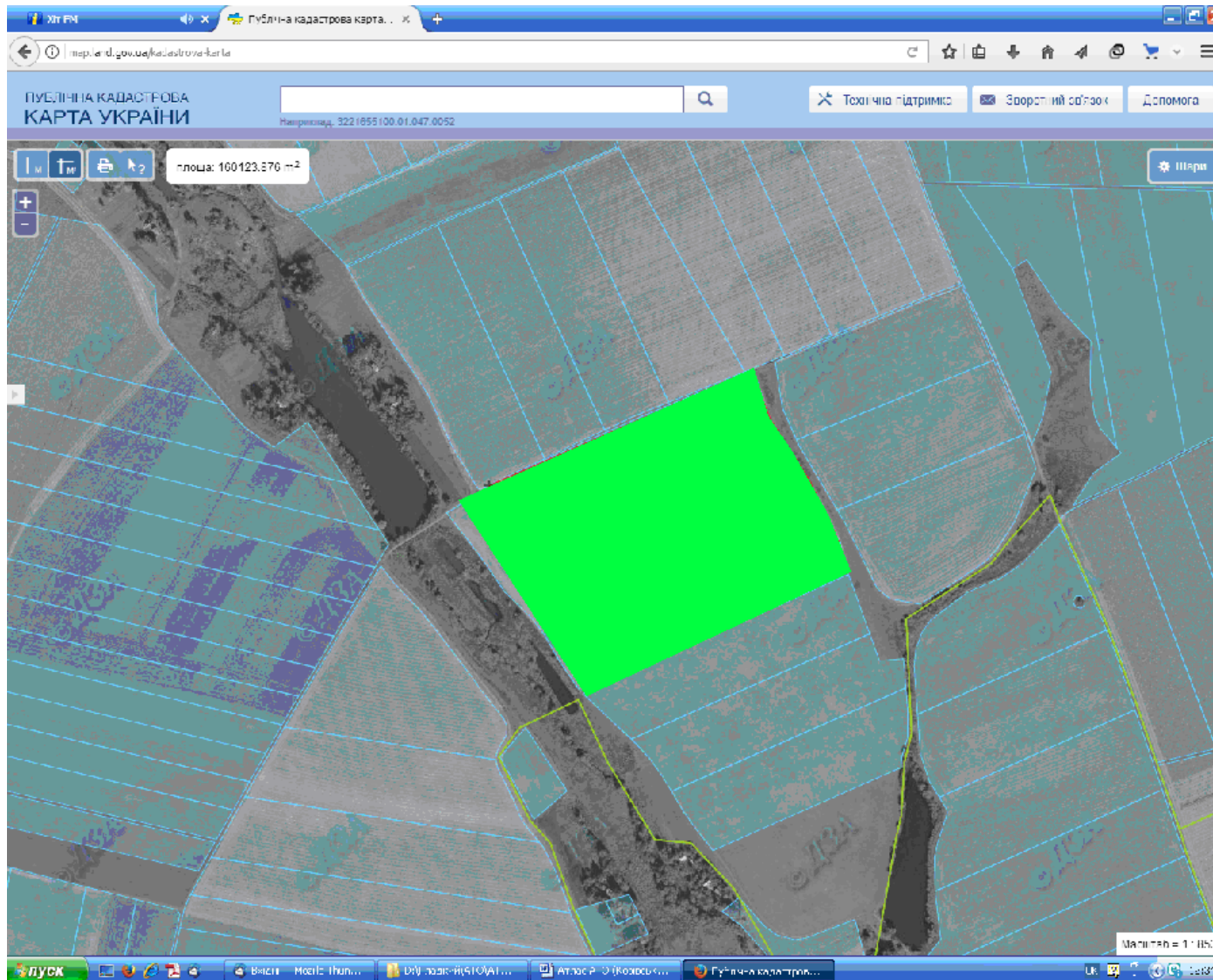
-  Дані внесені до державного земельного кадастру (надано у власність)
-  Цільове призначення - для ведення особистого селянського господарства
-  Площа – 4,0000 га.
-  Кадастровий номер – 6123055400:01:001:0830

Козлівська селищна рада (за межами населеного пункту)



-  Дані внесені до державного земельного кадастру (надано у власність)
-  Цільове призначення - для ведення особистого селянського господарства
- Площа – 34,6900 га.
- Кадастровий номер – 6123055400:01:001:0843

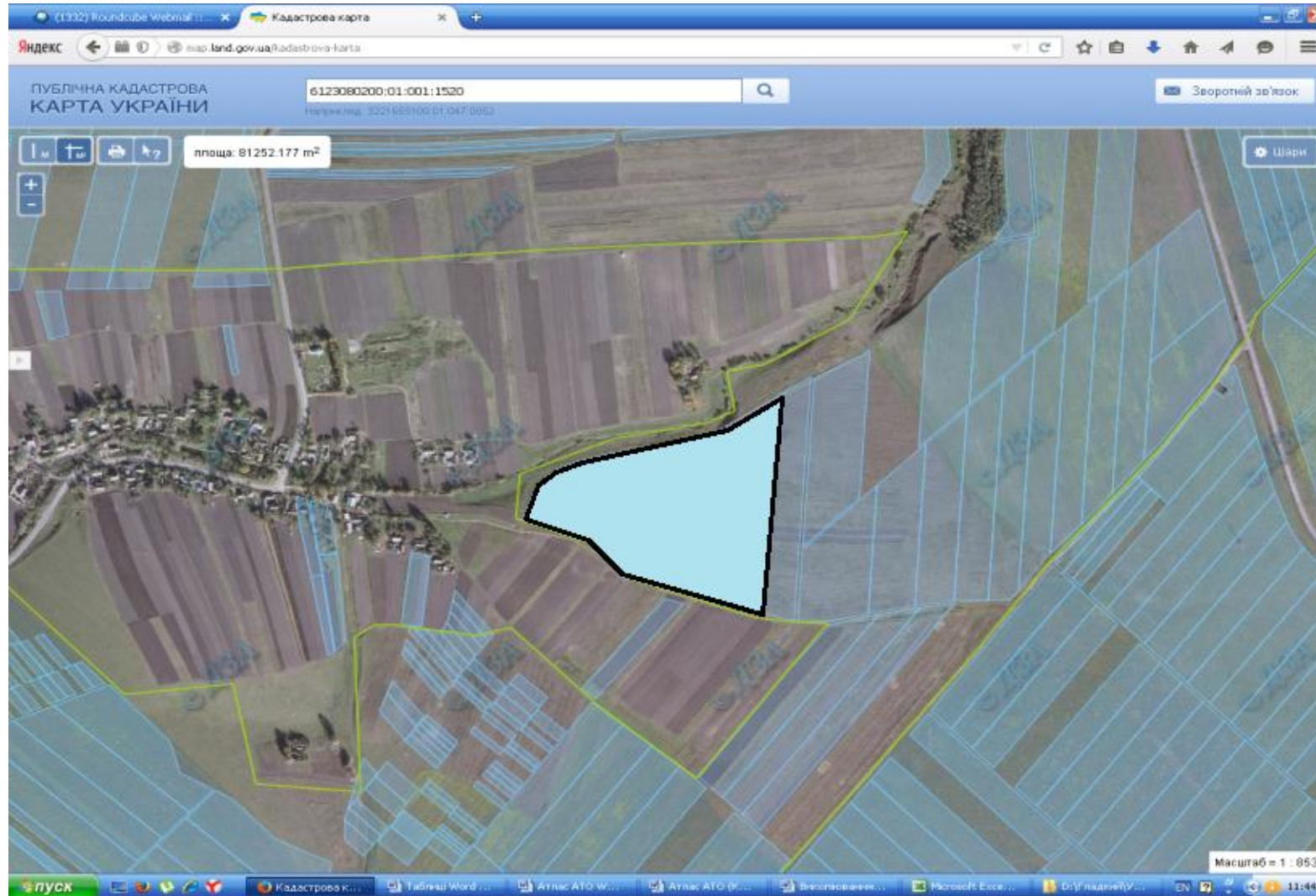
Козлівська селищна рада (за межами населеного пункту)




- Надано дозвіл на розроблення проекту землеустрою
- Цільове призначення - для ведення особистого селянського господарства
- Площа – 16,0000 га.
- Кадастровий номер – 6123055400:01:001:0855

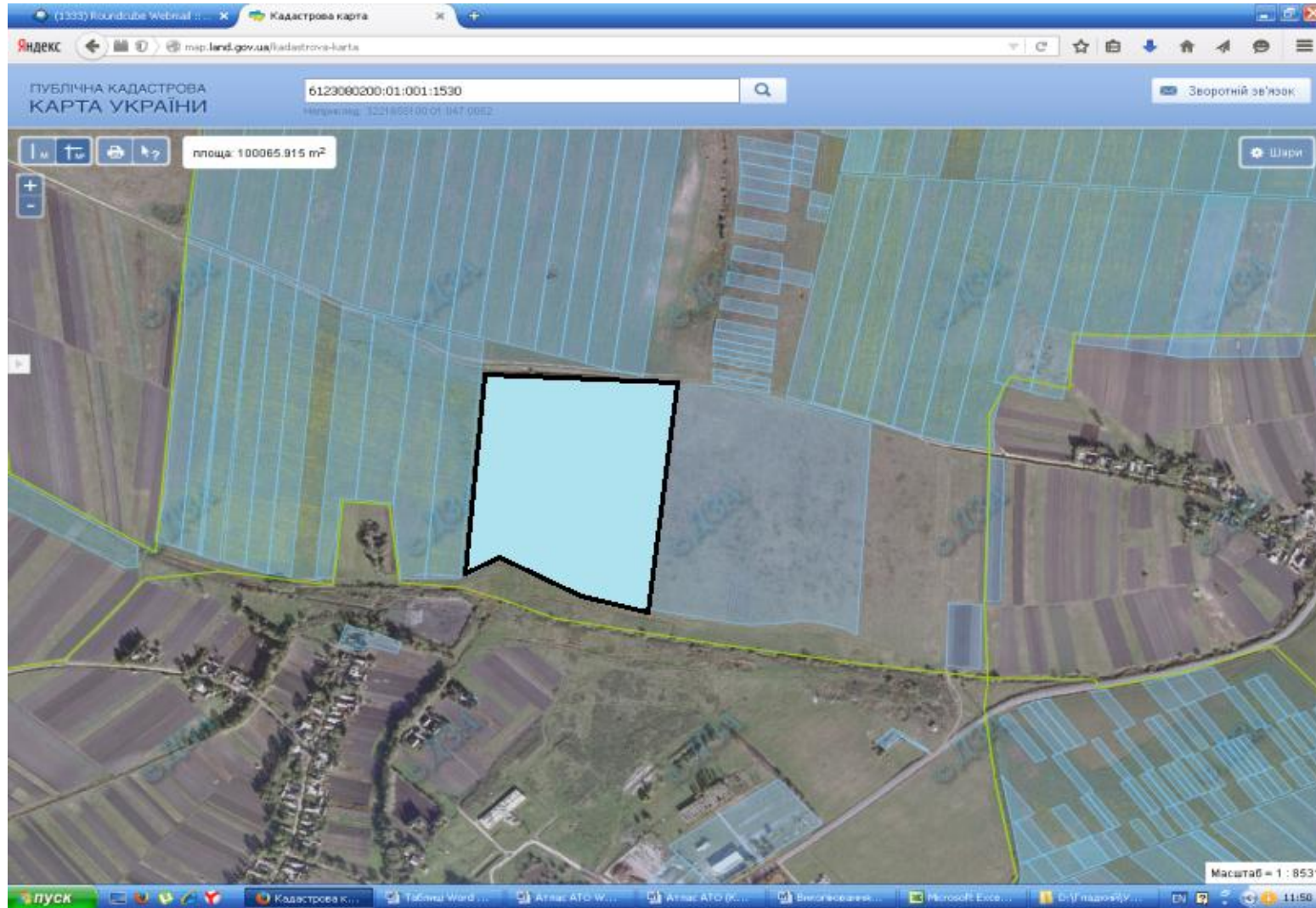
Августівська сільська рада Козівського району

Августівська сільська рада (за межами населеного пункту)



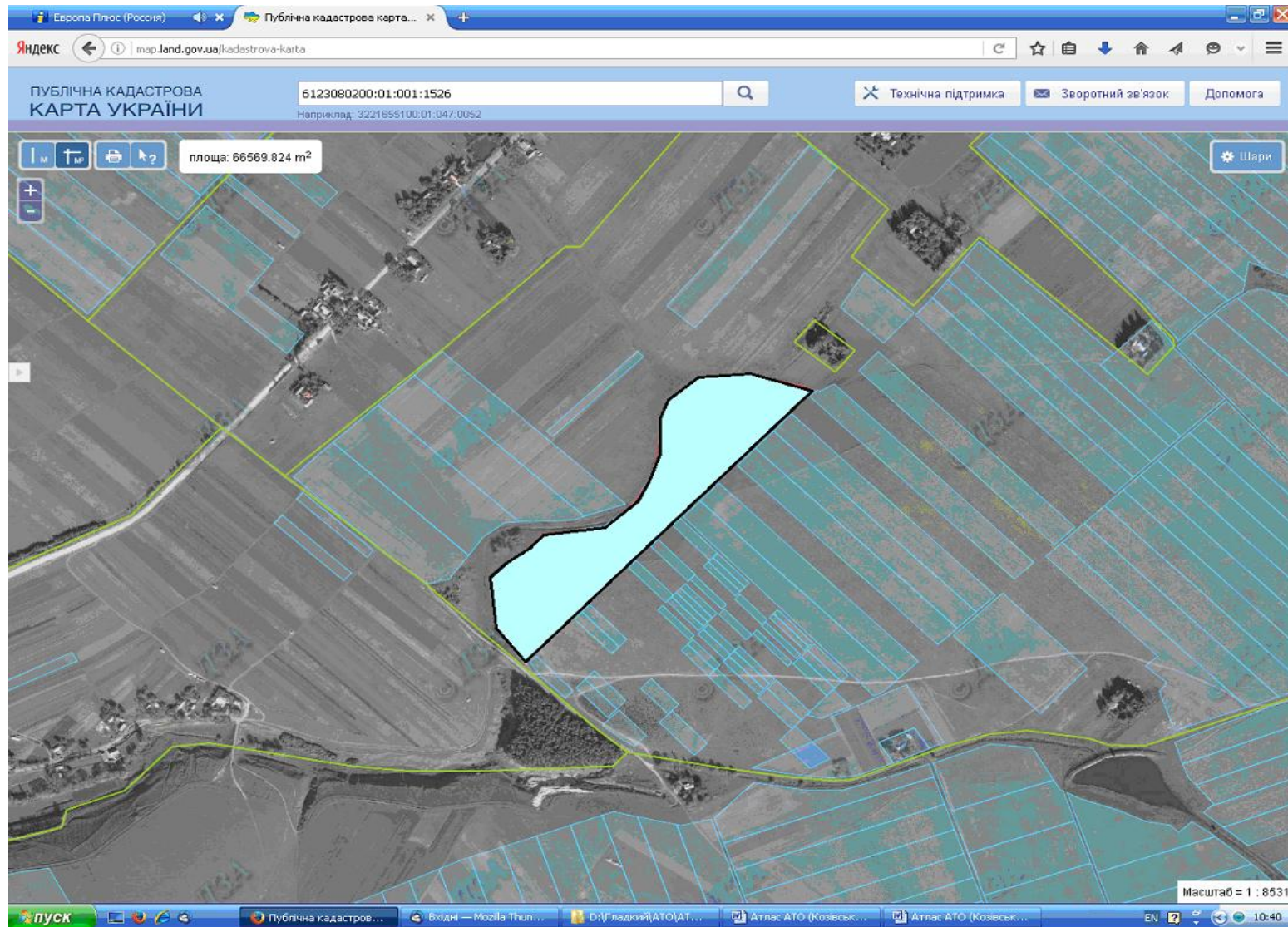
-  Дані внесені до державного земельного кадастру (надано у власність)
- Цільове призначення - для ведення особистого селянського господарства
- Площа – 8,0000 га.
- Кадастровий номер – 6123080200:01:001:1520


Августівська сільська рада (за межами населеного пункту)



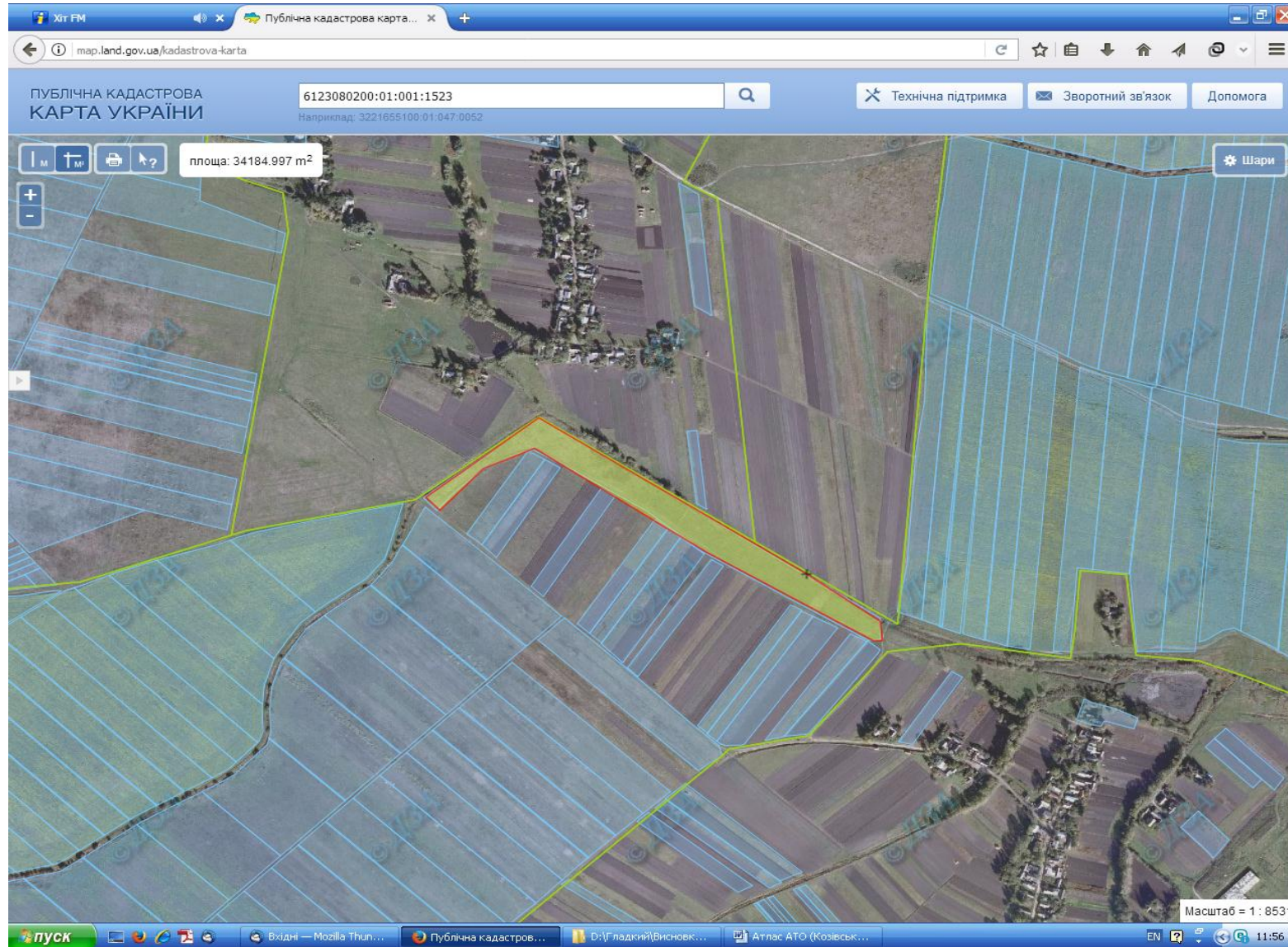
- Дані внесені до державного земельного кадастру (надано у власність)
- Цільове призначення - для ведення особистого селянського господарства
- Площа – 10,0000 га.
- Кадастровий номер – 6123080200:01:001:1530


Августівська сільська рада (за межами населеного пункту)



-  Дані внесені до державного земельного кадастру (надано у власність)
- Цільове призначення - для ведення особистого селянського господарства
- Площа – 6,6567 га.
- Кадастровий номер – 6123080200:01:001:1526

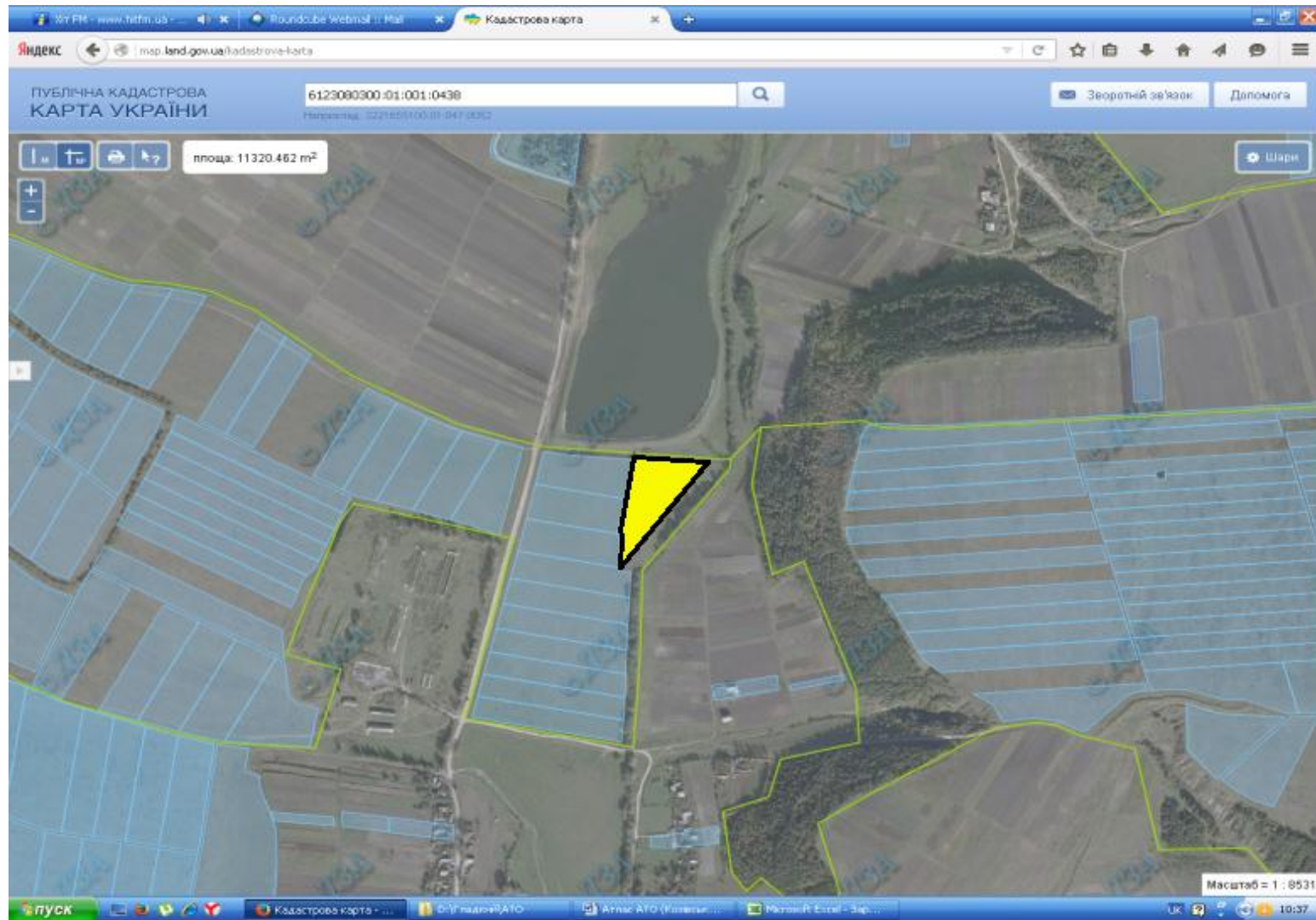
Августівська сільська рада (за межами населеного пункту)




-  Зарезервована земельна ділянка
- Цільове призначення - для ведення особистого селянського господарства
- Площа – 3,4155 га.
- Кадастровий номер – 6123080200:01:001:1523

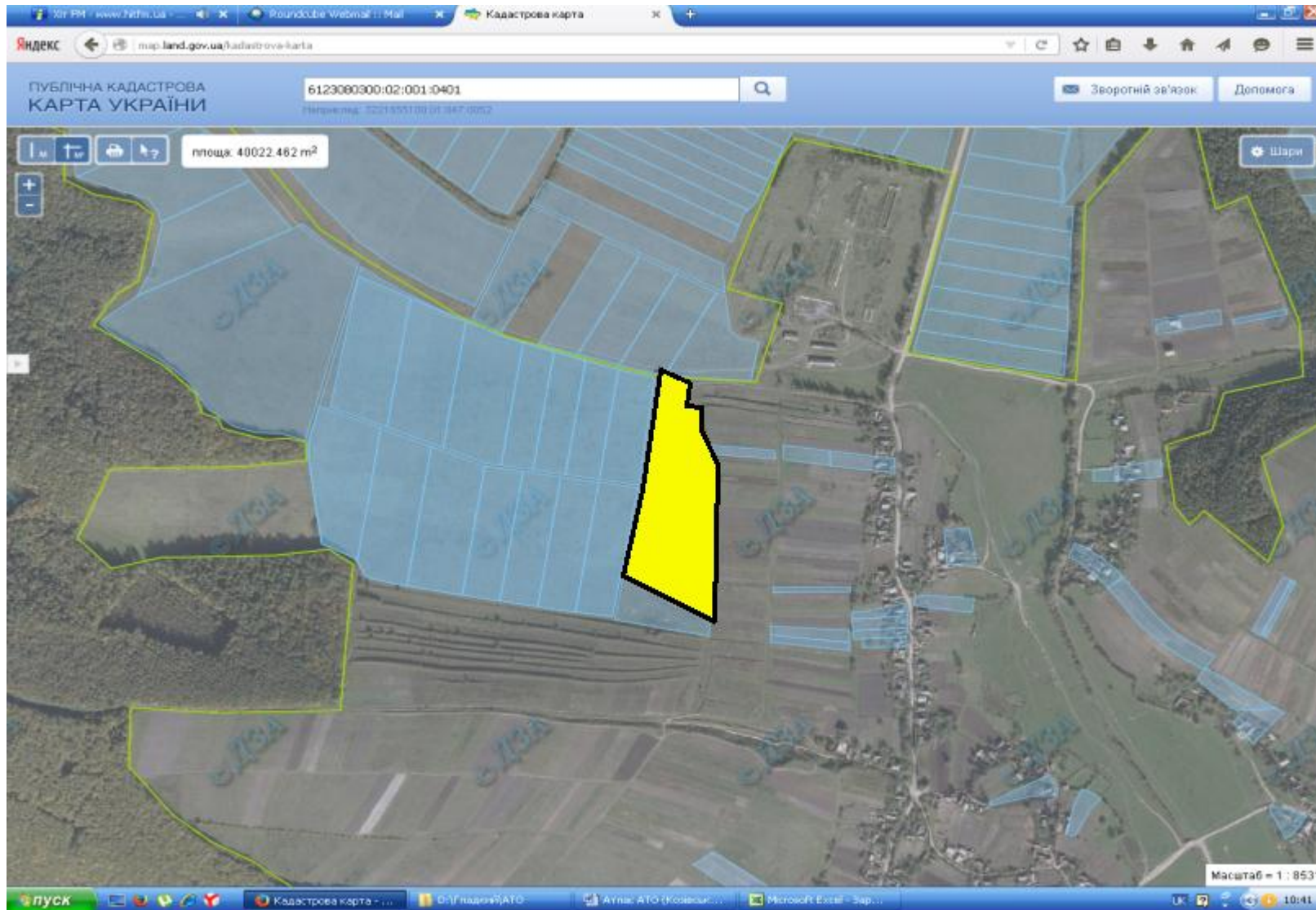
Бишківська сільська рада Козівського району


Бишківська сільська рада (за межами населеного пункту)



-  Зарезервована земельна ділянка
- Цільове призначення - для ведення особистого селянського господарства
- Площа – 1,1303 га.
- Кадастровий номер – 6123080300:01:001:0438

Бишківська сільська рада (за межами населеного пункту)



-  Зарезервована земельна ділянка
- Цільове призначення - для ведення особистого селянського господарства
- Площа – 4,0000 га.
- Кадастровий номер – 6123080300:02:001:0401

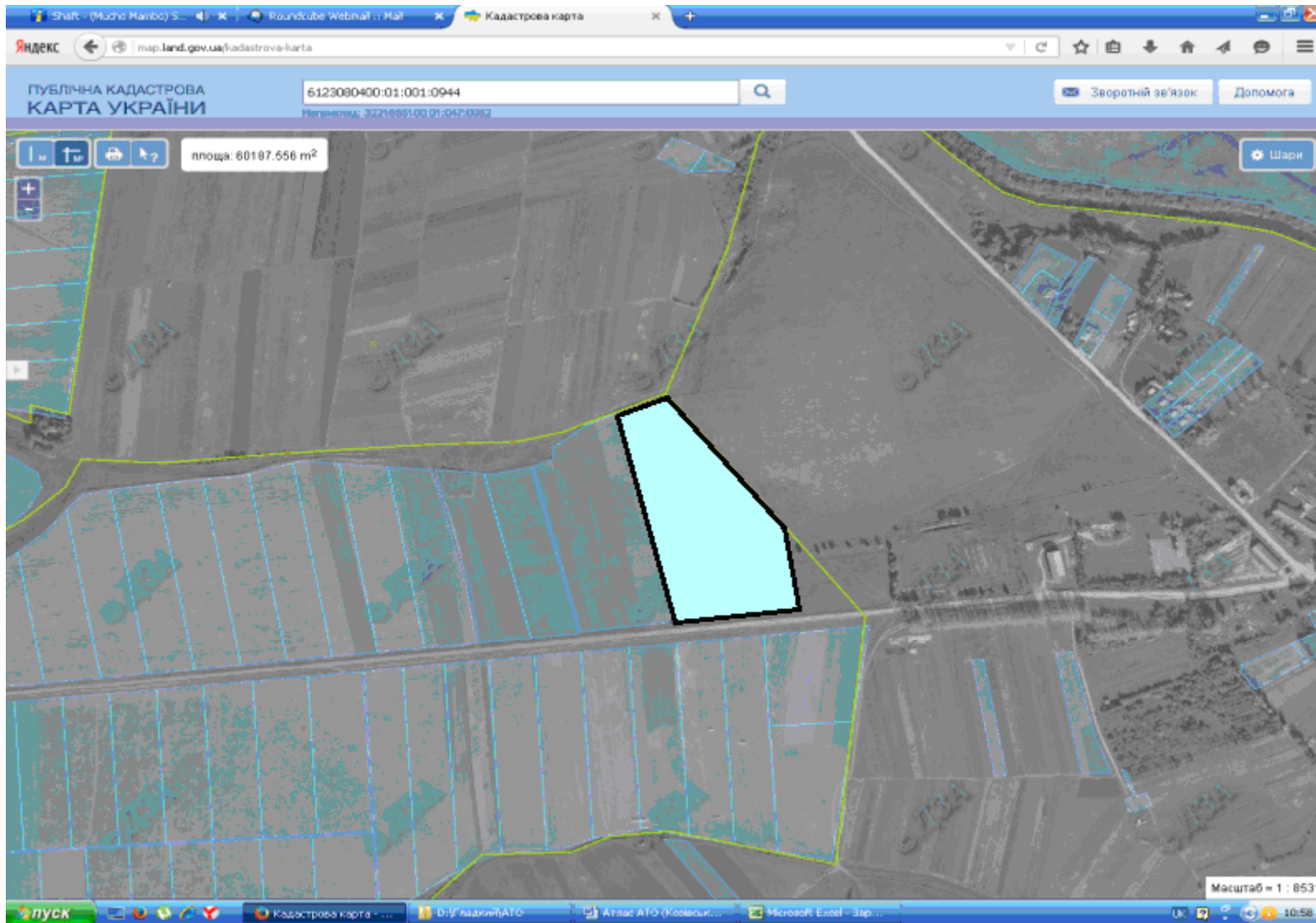
Бишківська сільська рада (за межами населеного пункту)





- Дані внесені до державного земельного кадастру (надано у власність)
- Цільове призначення - для ведення особистого селянського господарства
- Площа – 8,0000 га.
- Кадастровий номер – 6123080300:02:001:0404

Будилівська сільська рада Козівського району

Будилівська сільська рада (за межами населеного пункту)



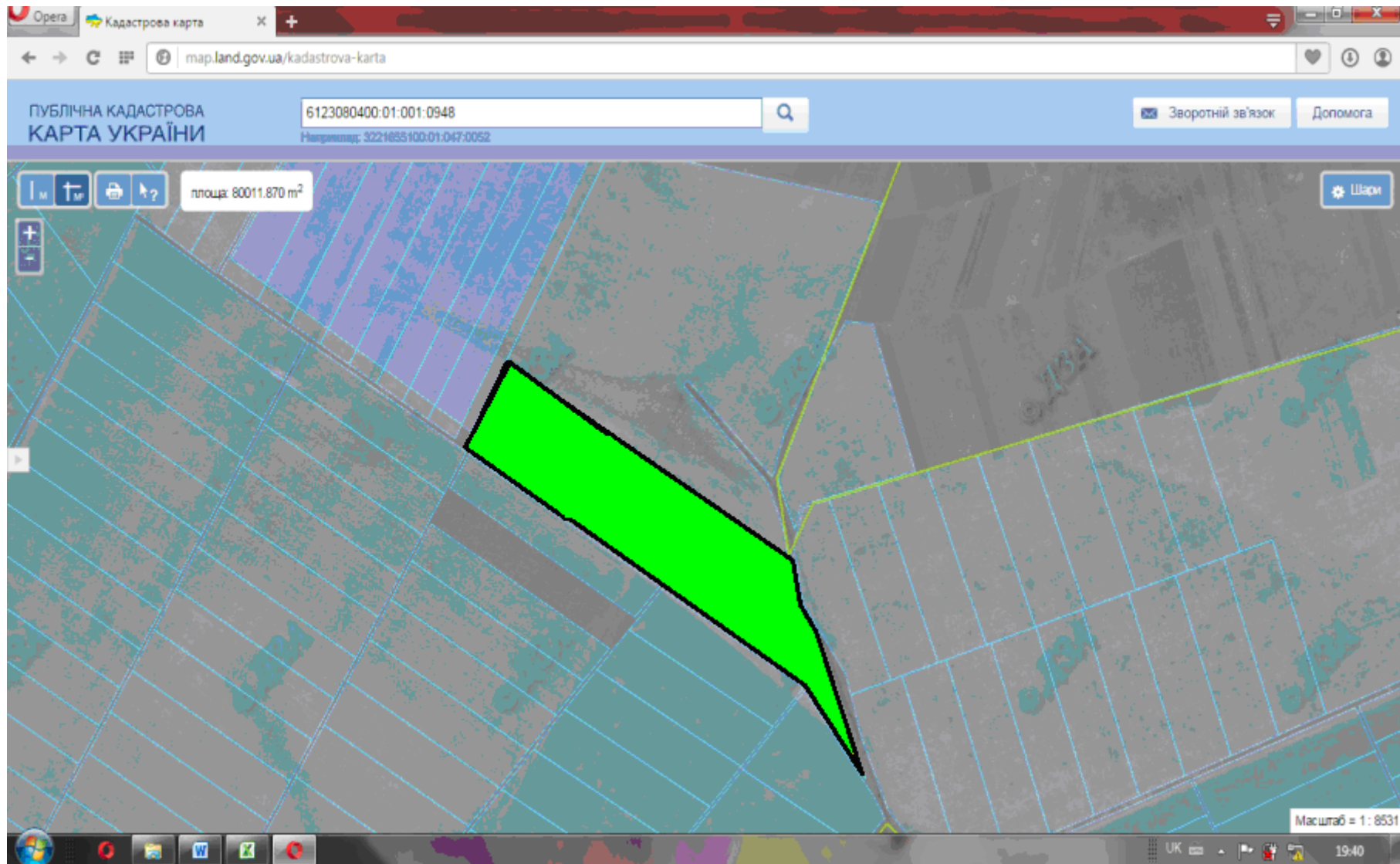
-  Дані внесені до державного земельного кадастру (надано у власність)
-  Цільове призначення - для ведення особистого селянського господарства
- Площа – 6,0000 га.
- Кадастровий номер – 6123080400:01:001:0944

Будилівська сільська рада (за межами населеного пункту)



- Надано дозвіл на розроблення проекту землеустрою
- Цільове призначення - для ведення особистого селянського господарства
- Площа – 4,0000 га.
- Кадастровий номер – 6123080400:01:001:0949

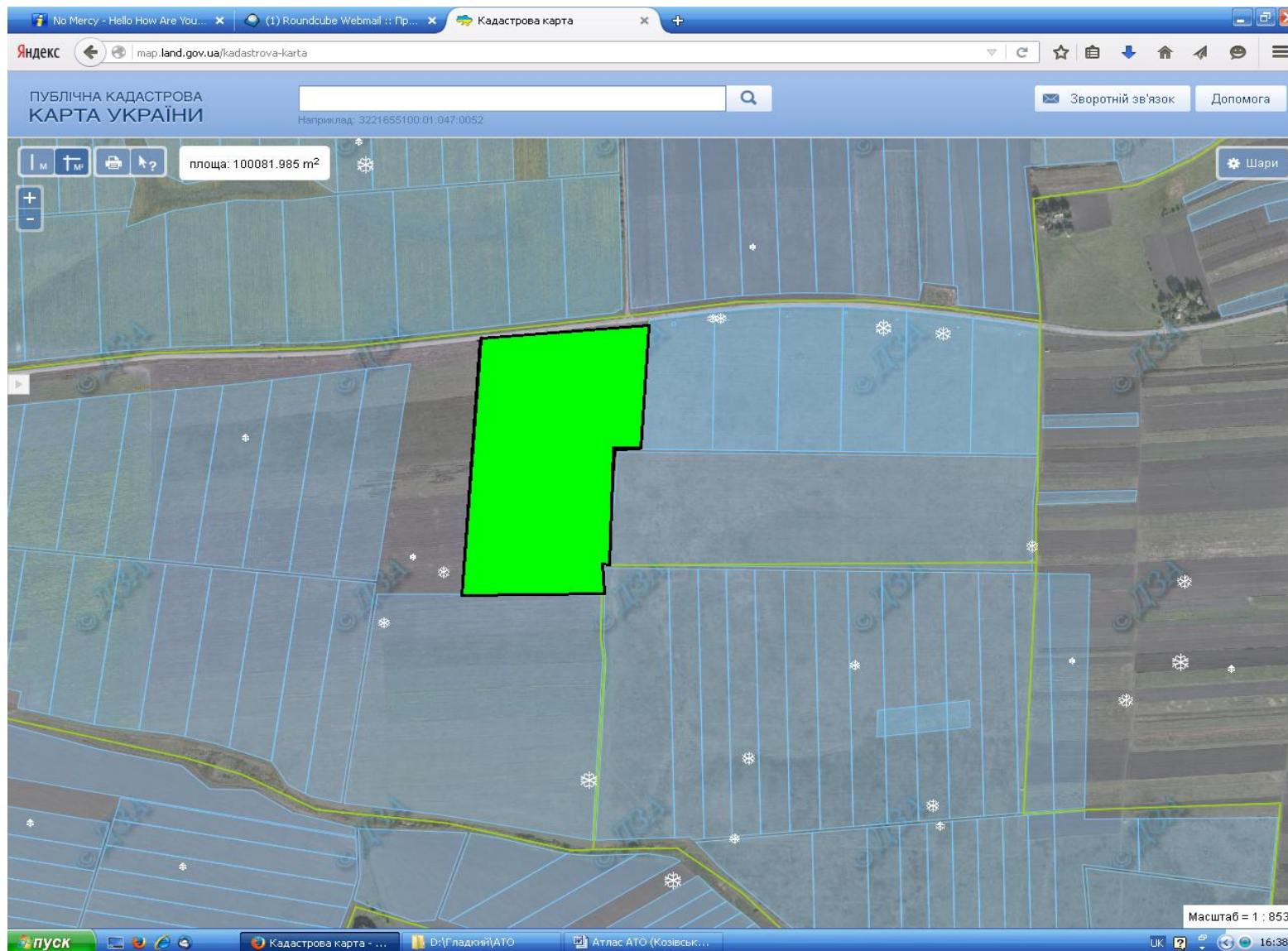
Будилівська сільська рада (за межами населеного пункту)



- Надано дозвіл на розроблення проекту землеустрою.
- Цільове призначення - для ведення особистого селянського господарства
- Площа – 8,0000 га.
- Кадастровий номер – 6123080400:01:001:0948

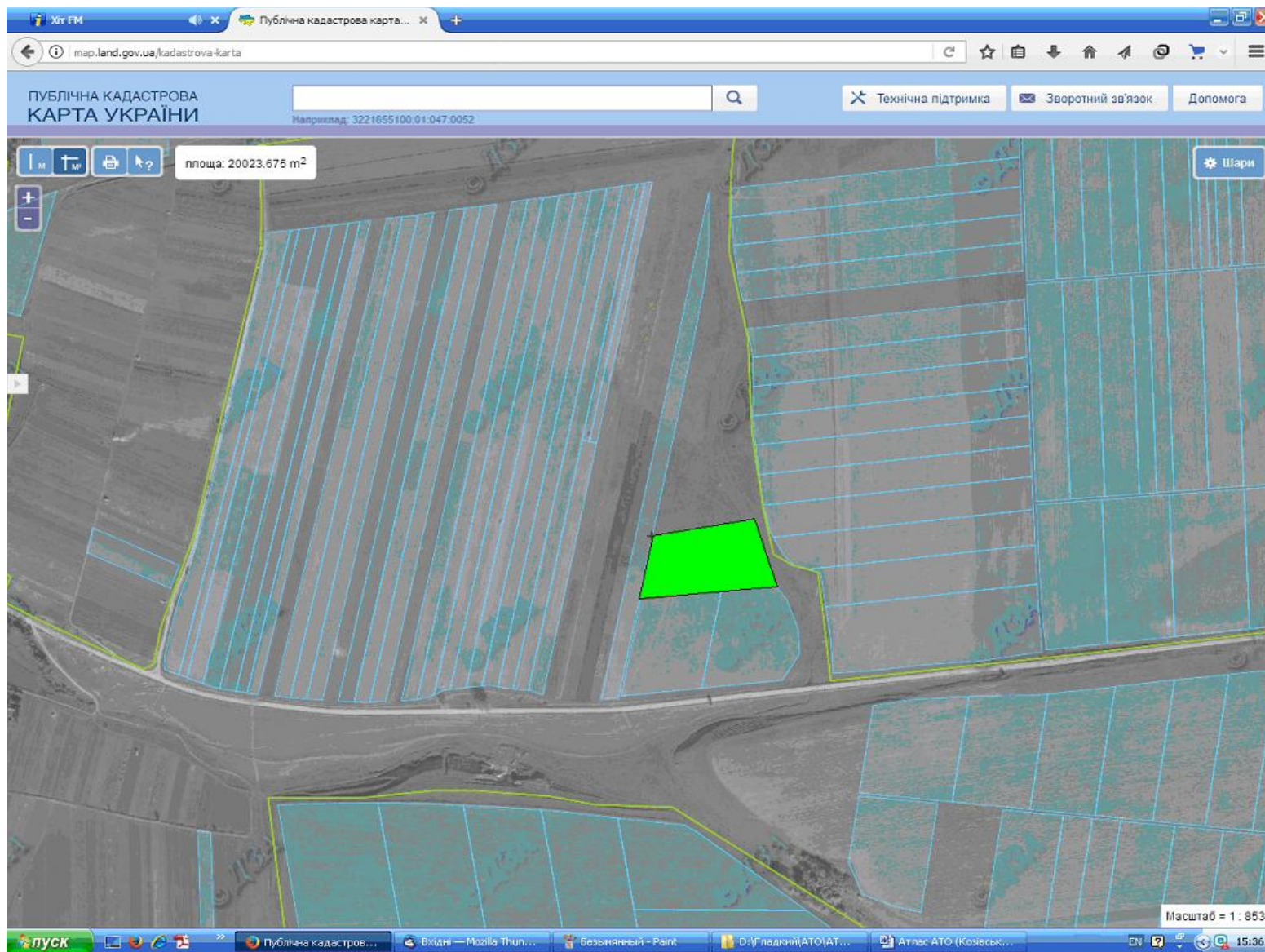
Вибудівська сільська рада Козівського району

Вибудівська сільська рада (за межами населеного пункту)



- Надано дозвіл на розроблення проекту землеустрою
- Цільове призначення - для ведення особистого селянського господарства
- Площа – 10,0000 га.
- Кадастровий номер –

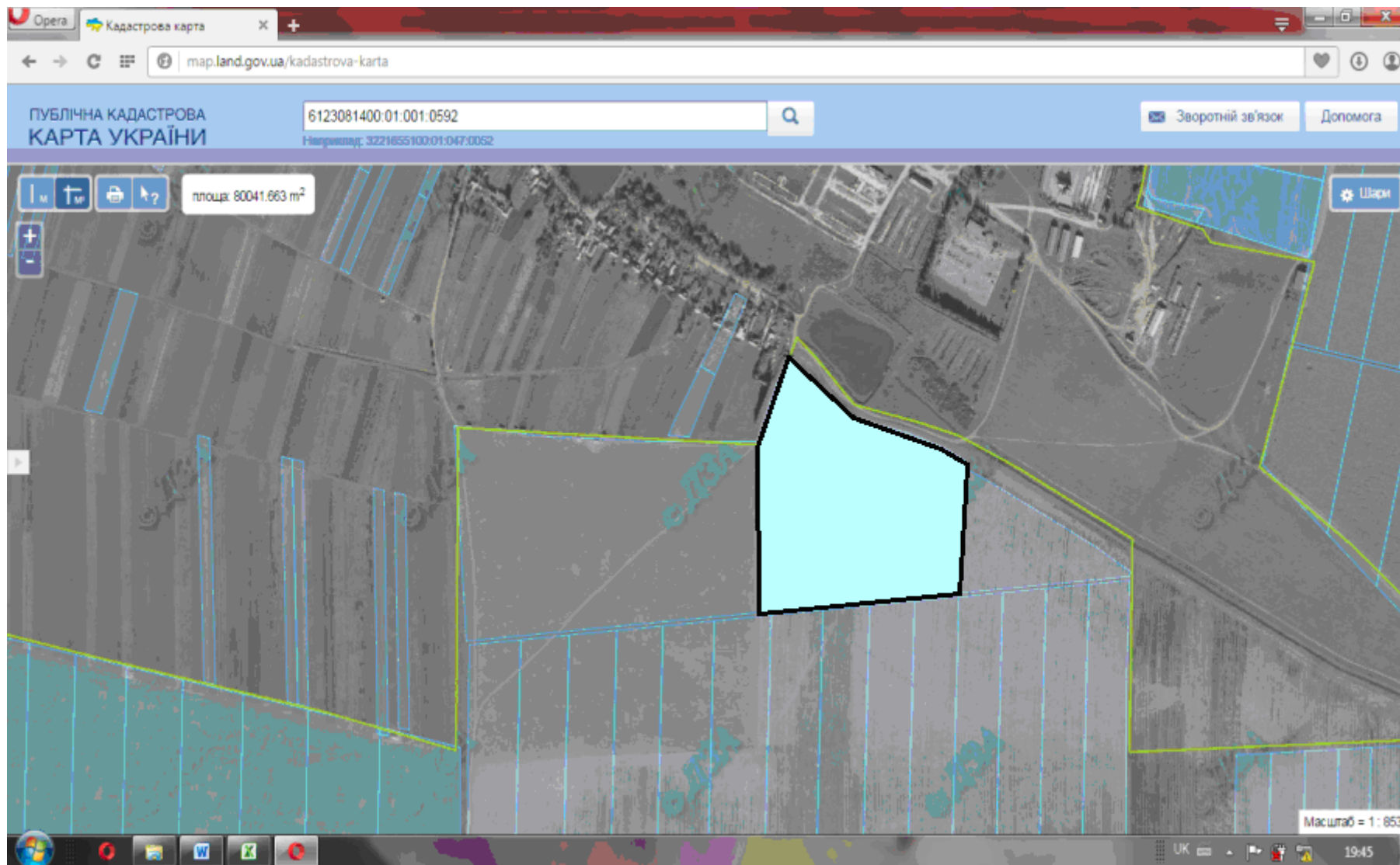
Вибудівська сільська рада (за межами населеного пункту)



- Надано дозвіл на розроблення проекту землеустрою
- Цільове призначення - для ведення особистого селянського господарства
- Площа – 2,0000 га.
- Кадастровий номер –

Вівсянська сільська рада Козівського району

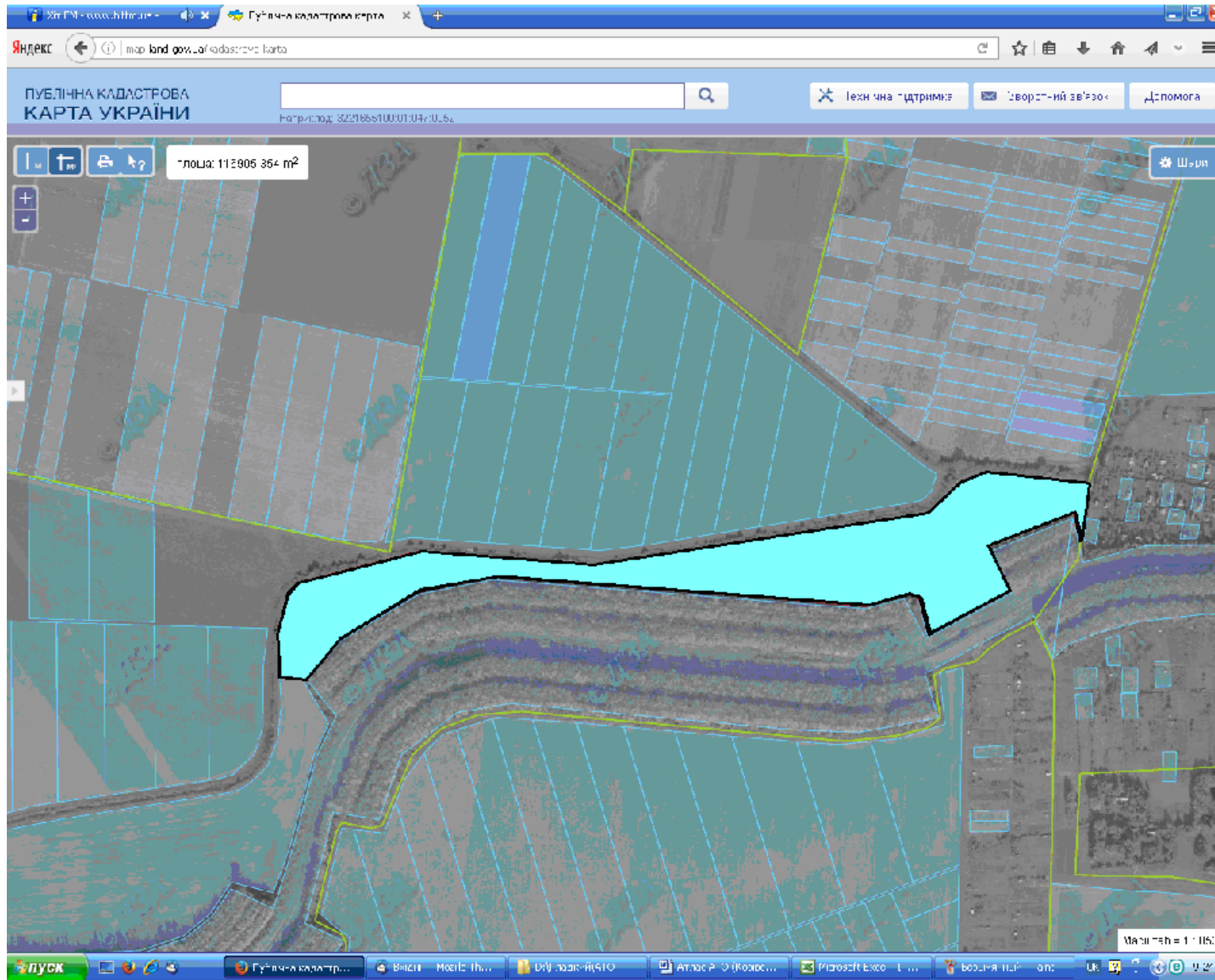
Вівсянська сільська рада (за межами населеного пункту)



- Дані внесені до державного земельного кадастру (надано у власність)
- Цільове призначення - для ведення особистого селянського господарства
- Площа – 8,0000 га.
- Кадастровий номер – 6123081400:01:001:0592

Вікторівська сільська рада Козівського району

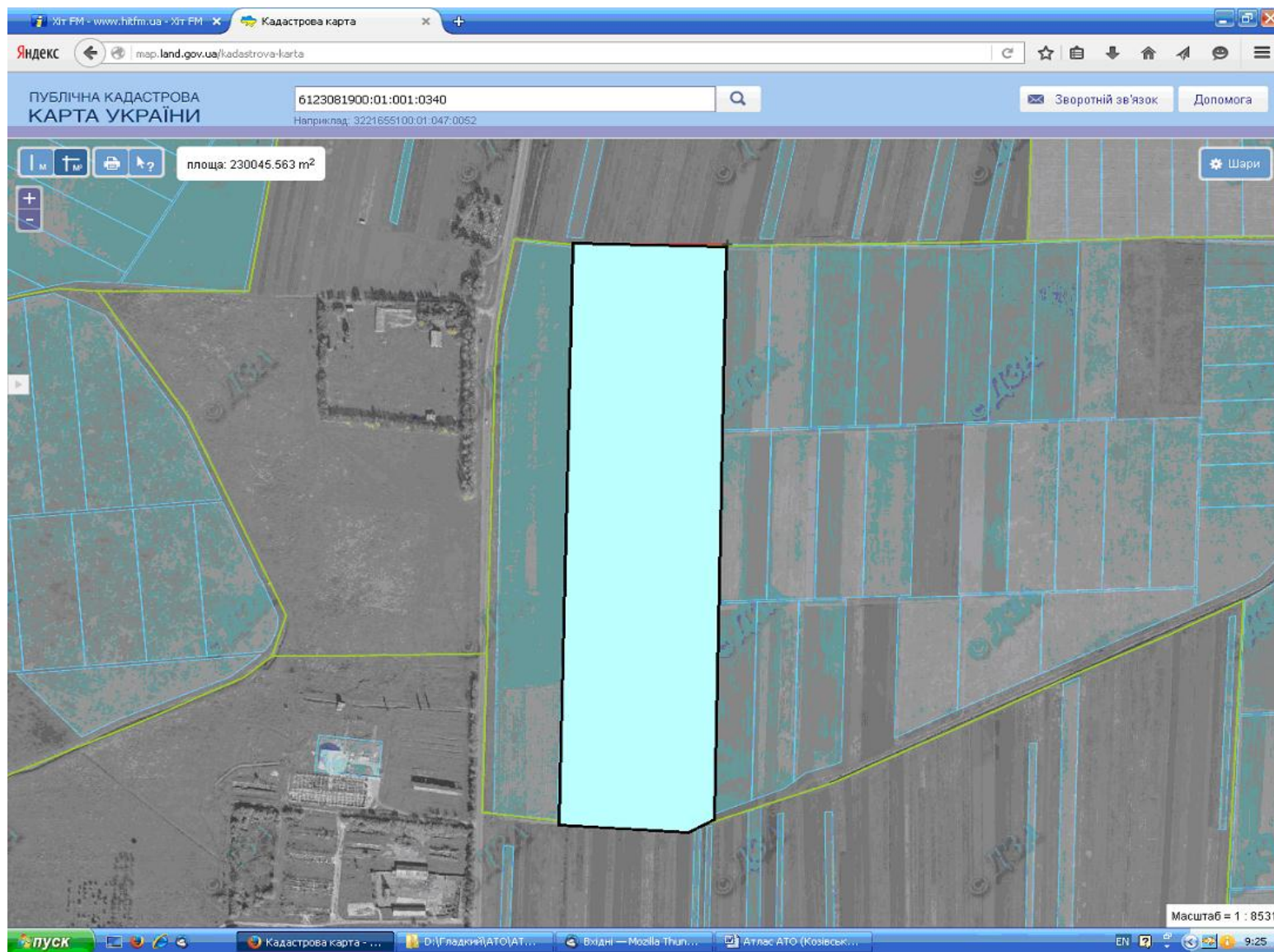
Вікторівківська сільська рада (за межами населеного пункту)



- Дані внесені до державного земельного кадастру (надано у власність)
- Цільове призначення - для ведення особистого селянського господарства
- Площа – 11,2799 га.
- Кадастровий номер – 6123081500:01:001:0330

Геленківська сільська рада Козівського району

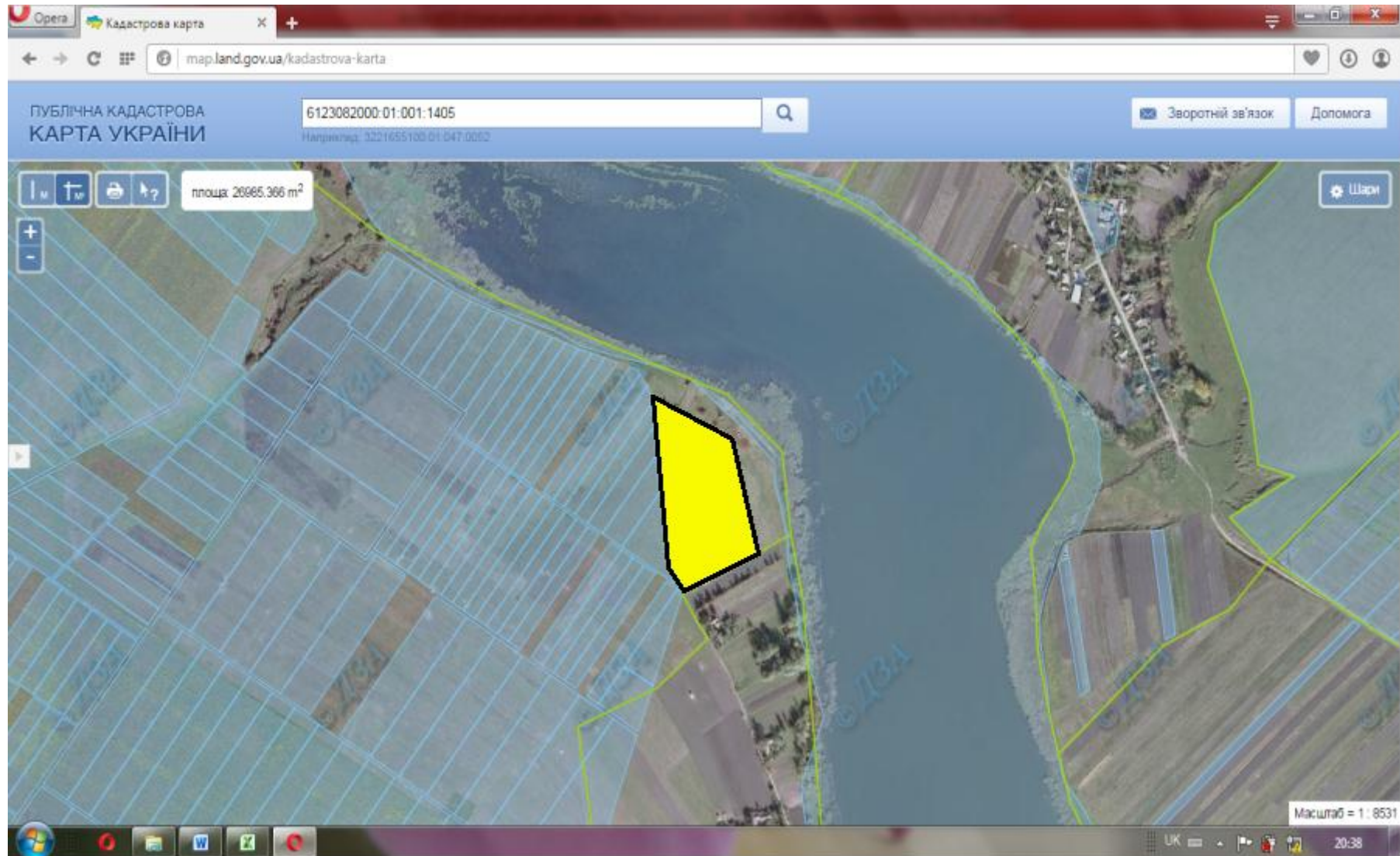
Геленківська сільська рада (за межами населеного пункту)



- Дані внесені до державного земельного кадастру (надано у власність)
- Цільове призначення - для ведення особистого селянського господарства
- Площа – 23,0000 га.
- Кадастровий номер – 6123081900:01:001:0340

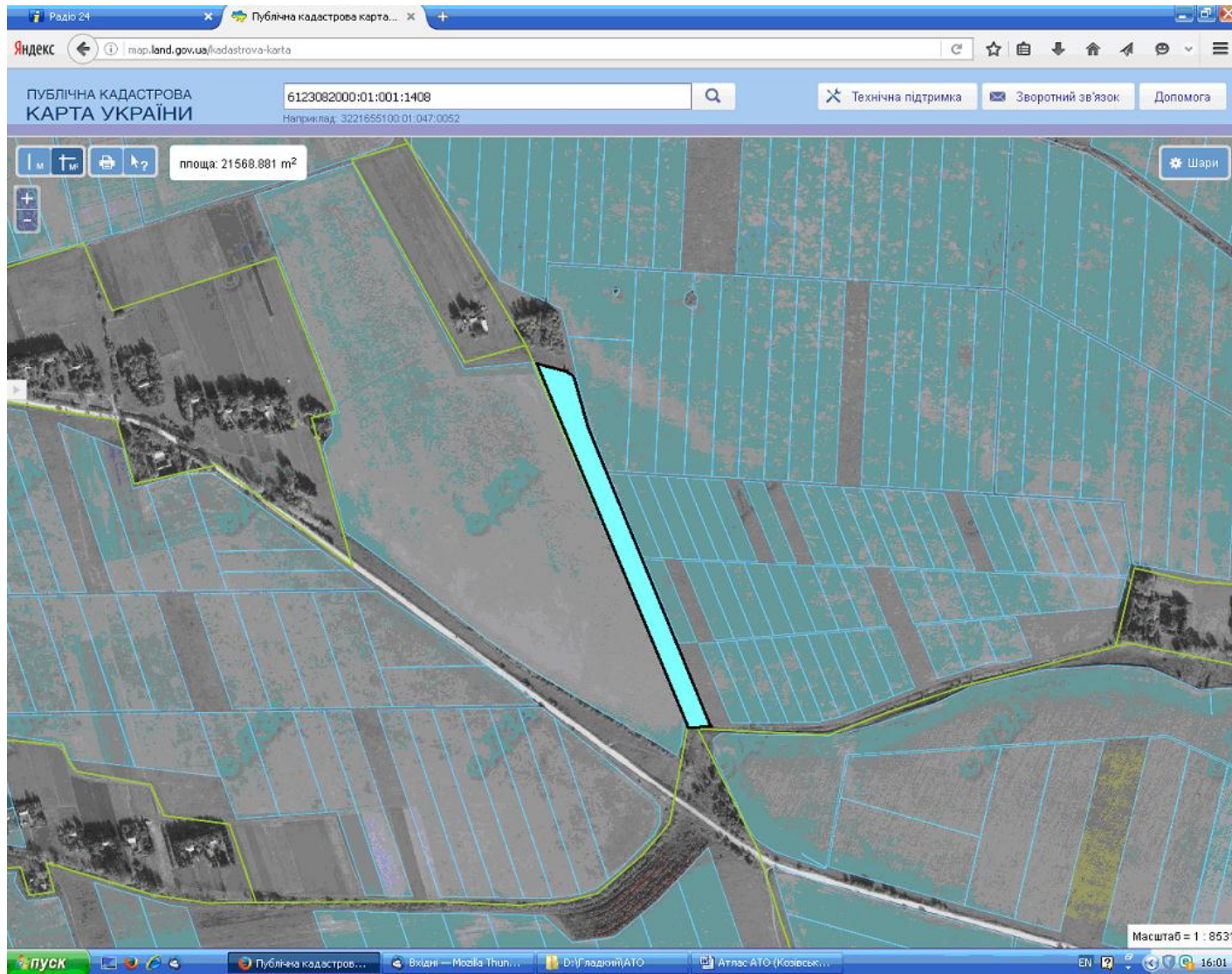
Глинська сільська рада Козівського району


Глинська сільська рада (за межами населеного пункту)



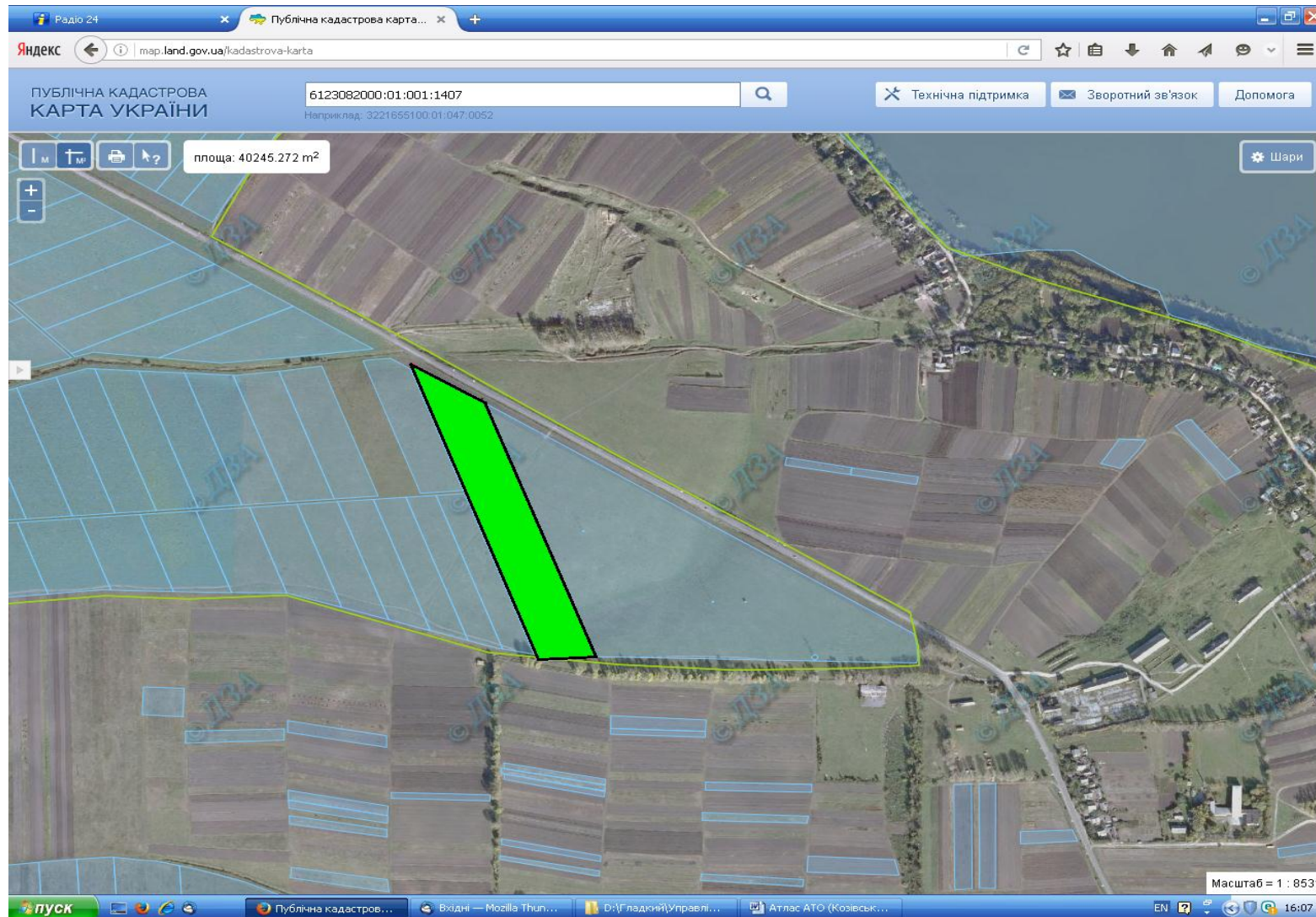
- Зарезервована земельна ділянка
- Цільове призначення - для ведення особистого селянського господарства
- Площа – 2,6907 га.
- Кадастровий номер – 6123082000:01:001:1405

Глинська сільська рада (за межами населеного пункту)



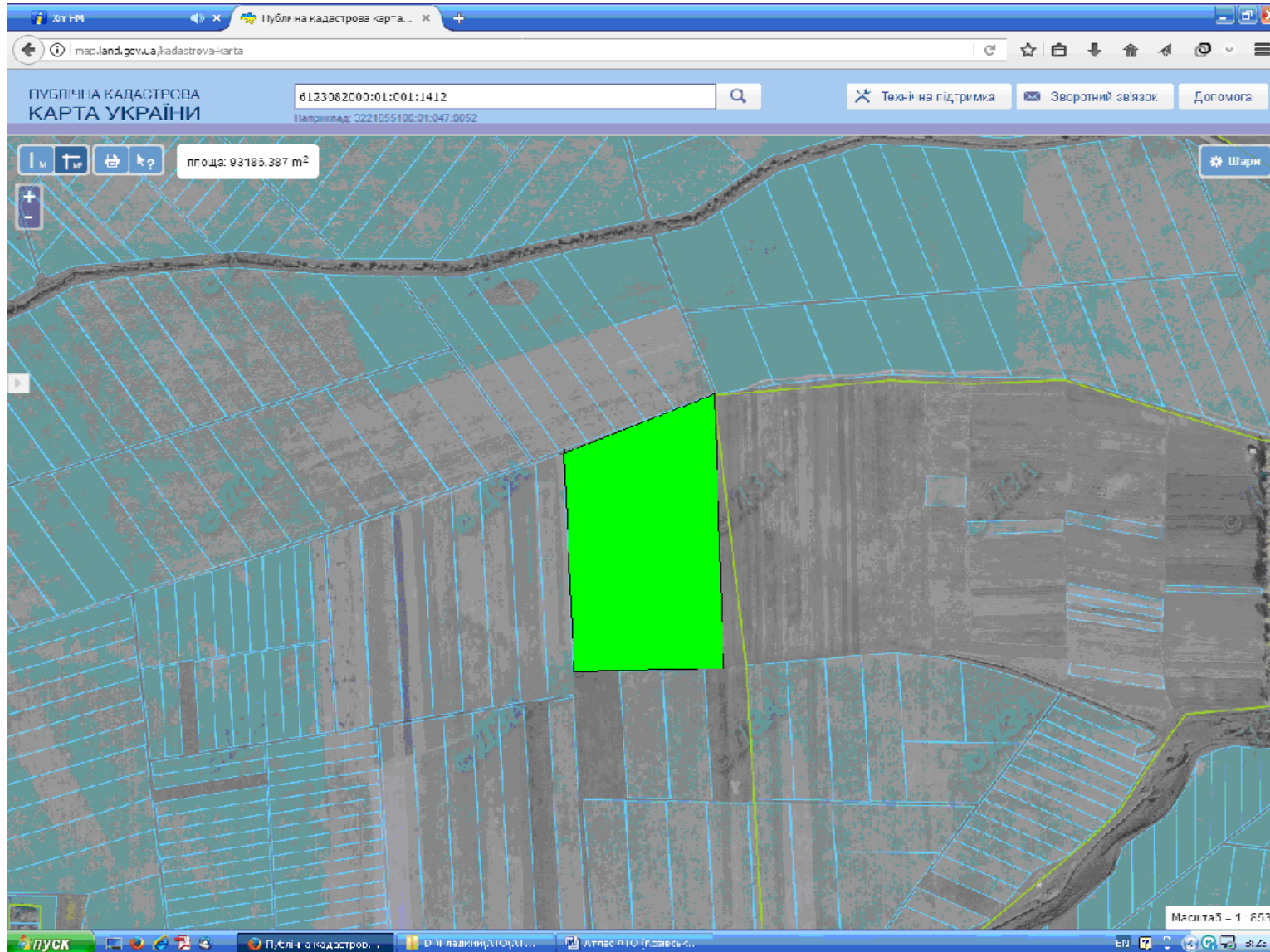
-  Дані внесені до державного земельного кадастру (надано у власність)
- Цільове призначення - для ведення особистого селянського господарства
- Площа – 2,1597 га.
- Кадастровий номер – 6123082000:01:001:1408

Глинська сільська рада (за межами населеного пункту)



- Надано дозвіл на розроблення проекту землеустрою
- Цільове призначення - для ведення особистого селянського господарства
- Площа – 4,0000 га.
- Кадастровий номер – 6123082000:01:001:1407

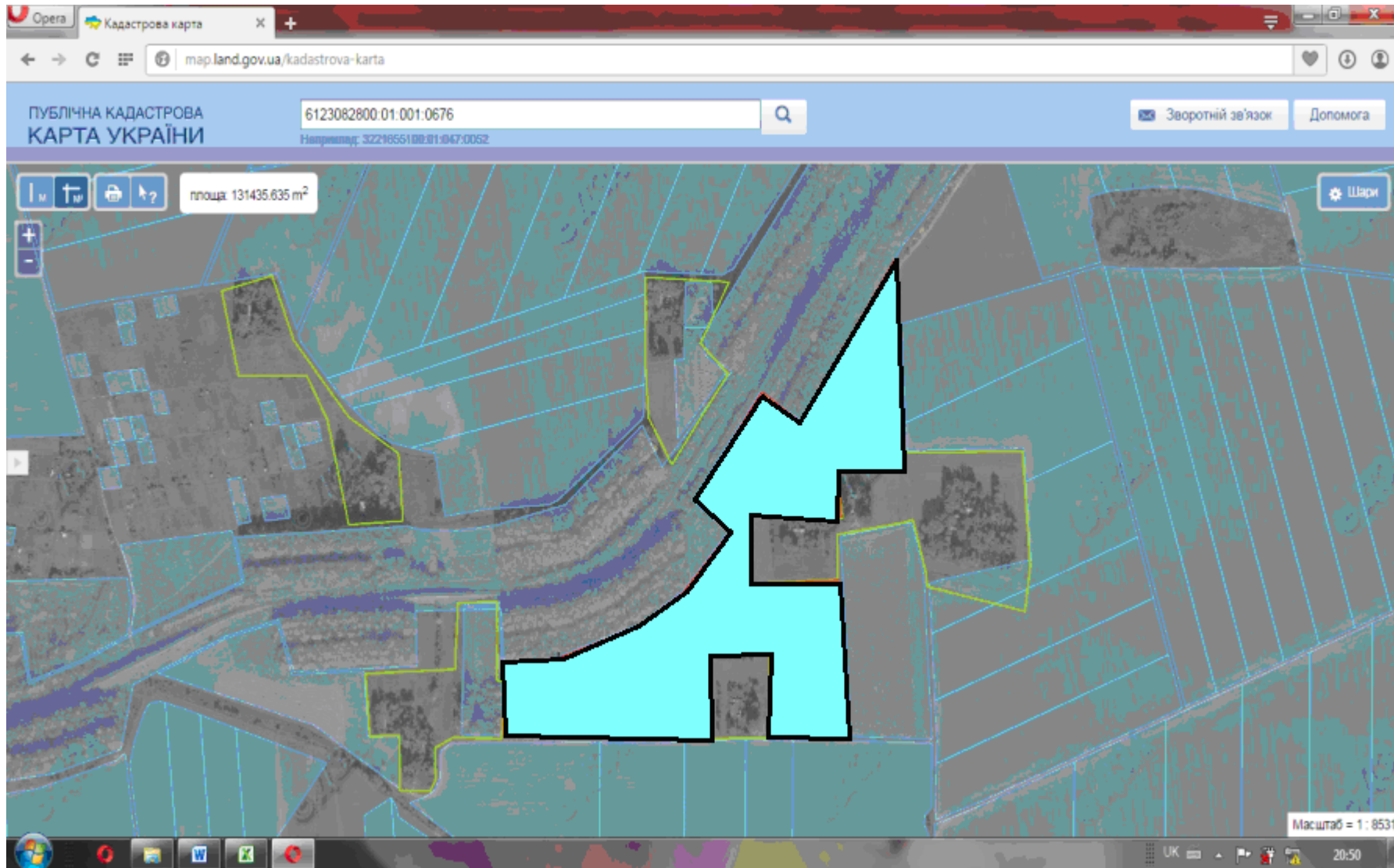
Глинська сільська рада (за межами населеного пункту)





- Надано дозвіл на розроблення проекту землеустрою
- Цільове призначення - для ведення особистого селянського господарства
- Площа – 9,3133 га.
- Кадастровий номер – 6123082000:01:001:1412

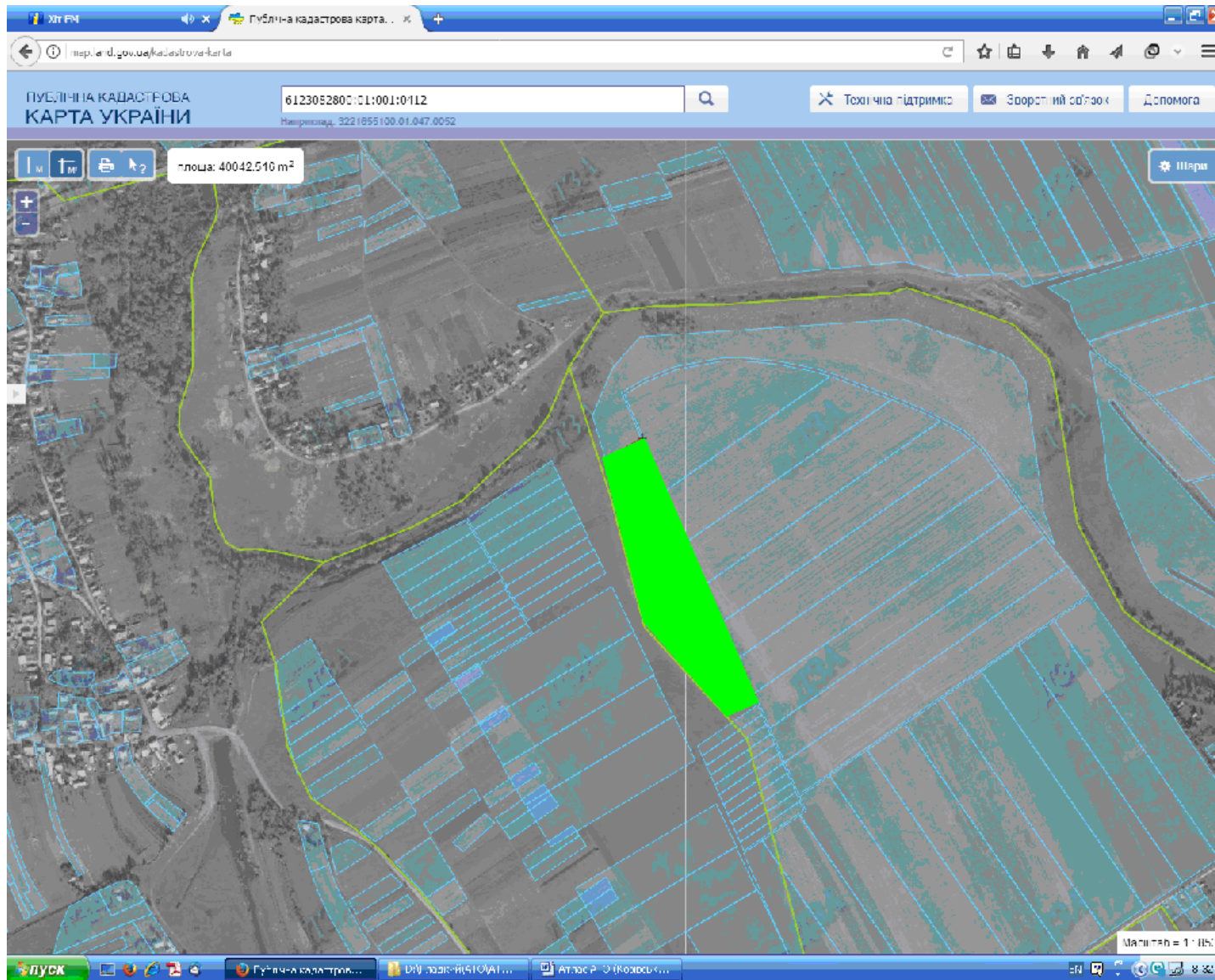
Денисівська сільська рада Козівського району

Денисівська сільська рада (за межами населеного пункту)



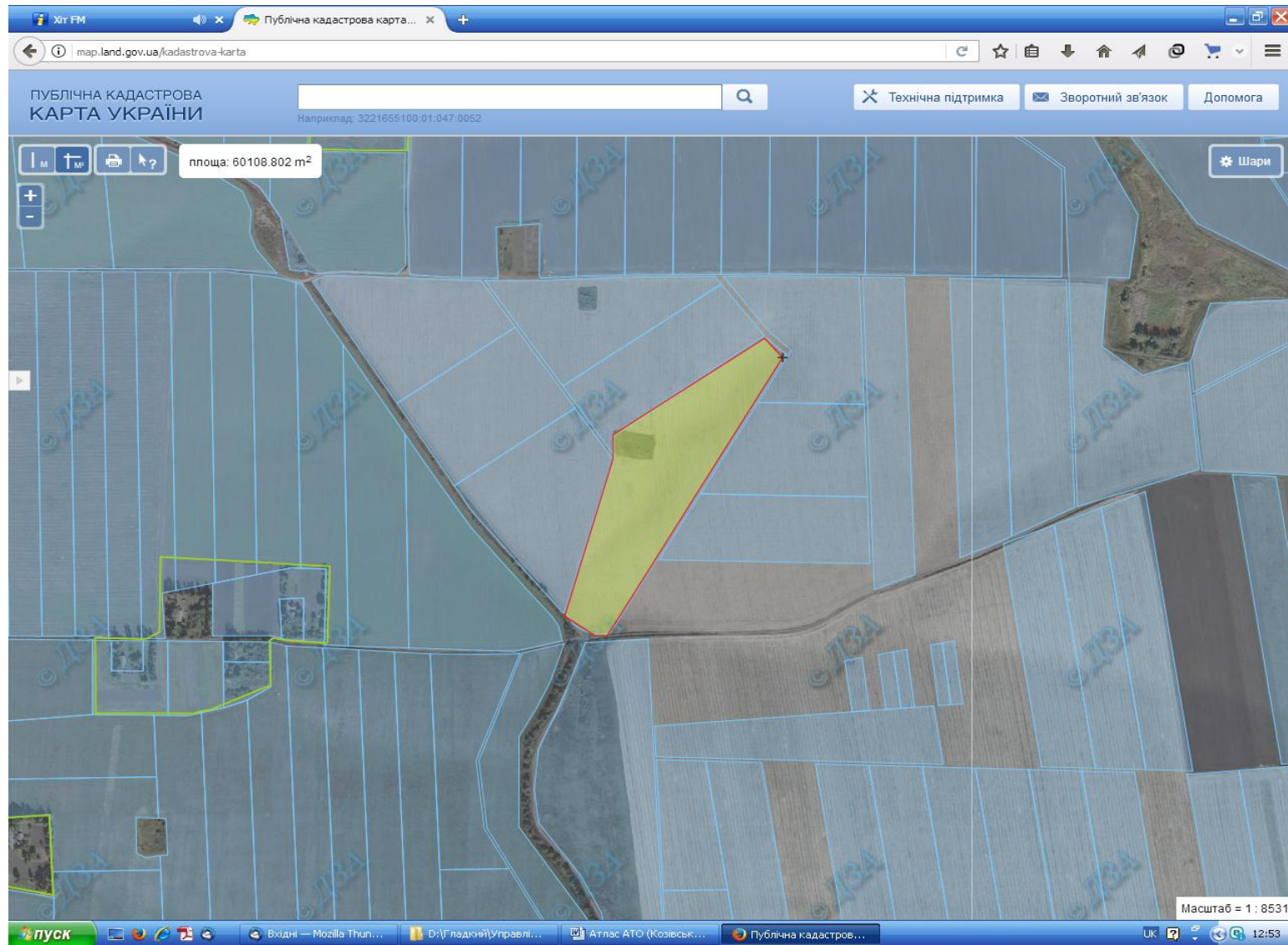
-  Дані внесені до державного земельного кадастру (надано у власність)
 -  Цільове призначення - для ведення особистого селянського господарства
- Площа – 12,9011 га.
Кадастровий номер – 6123082800:01:001:0676


Денисівська сільська рада (за межами населеного пункту)



- Надано дозвіл на розроблення проекту землеустрою
- Цільове призначення - для ведення особистого селянського господарства
- Площа – 4,0000 га.
- Кадастровий номер – 6123082800:01:001:0671 (частина ділянки)

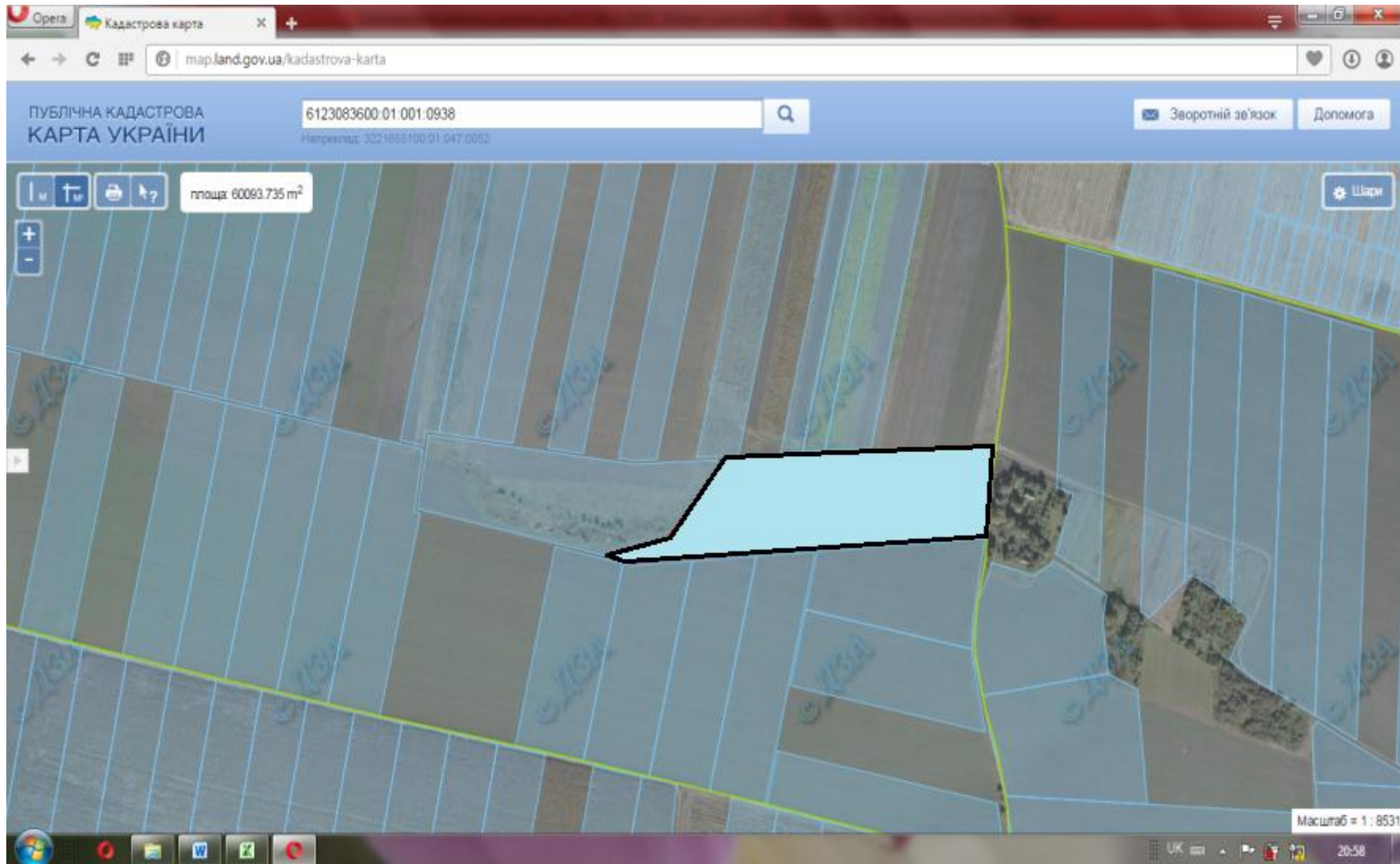
Денисівська сільська рада (за межами населеного пункту)



-  Зарезервована земельна ділянка
- Цільове призначення - для ведення особистого селянського господарства
- Площа – 6,0000 га.
- Кадастровий номер – 6123082800:01:001:0672

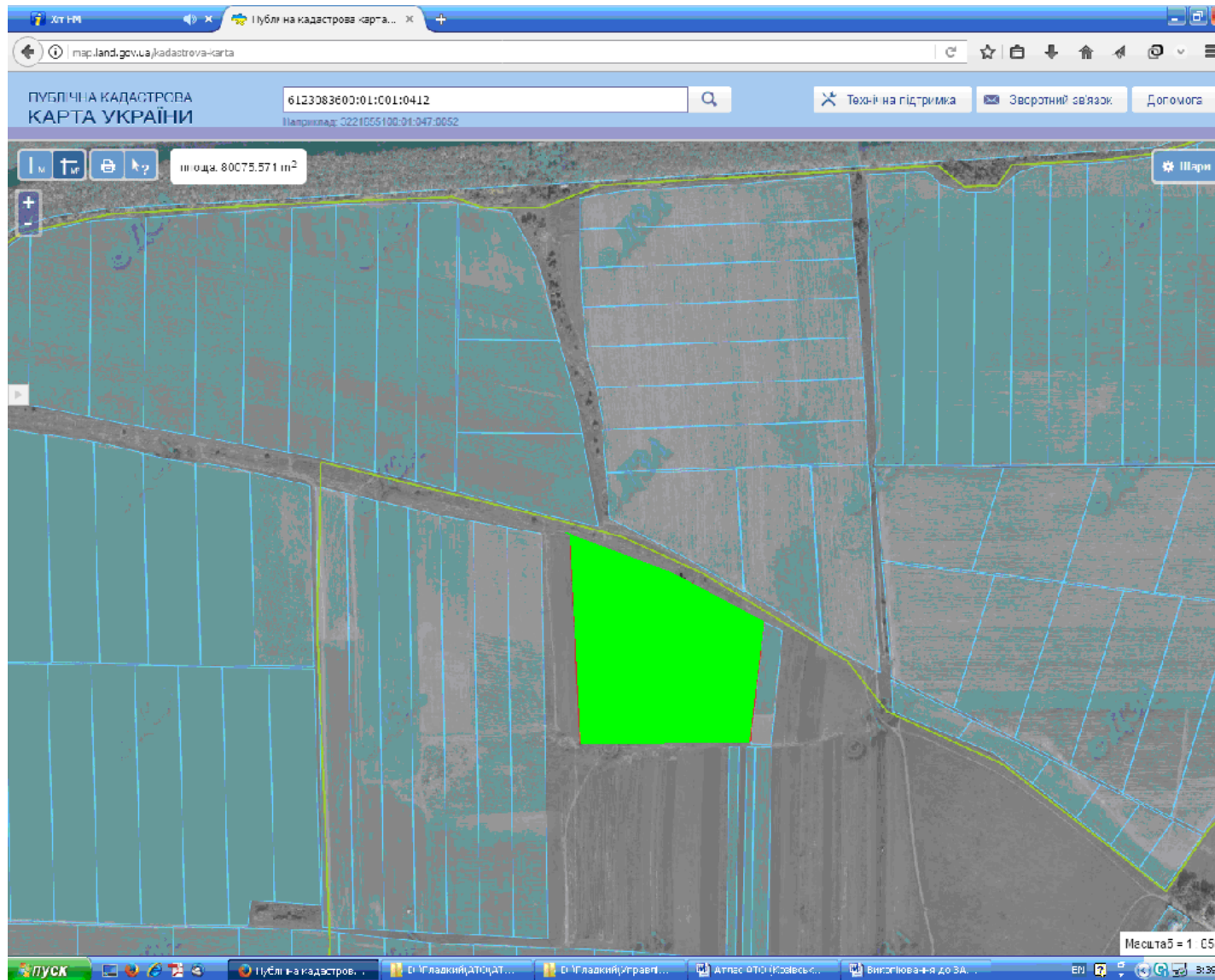
Золотослобідська сільська рада Козівського району

Золотослобідська сільська рада (за межами населеного пункту)



- Дані внесені до державного земельного кадастру (надано у власність)
- Цільове призначення - для ведення особистого селянського господарства
- Площа – 6,0000 га.
- Кадастровий номер – 6123083600:01:001:0938

Золотослобідська сільська рада (за межами населеного пункту)




Надано дозвіл на розроблення проекту землеустрою
Цільове призначення - для ведення особистого селянського господарства
Площа – 8,0000 га.
Кадастровий номер –

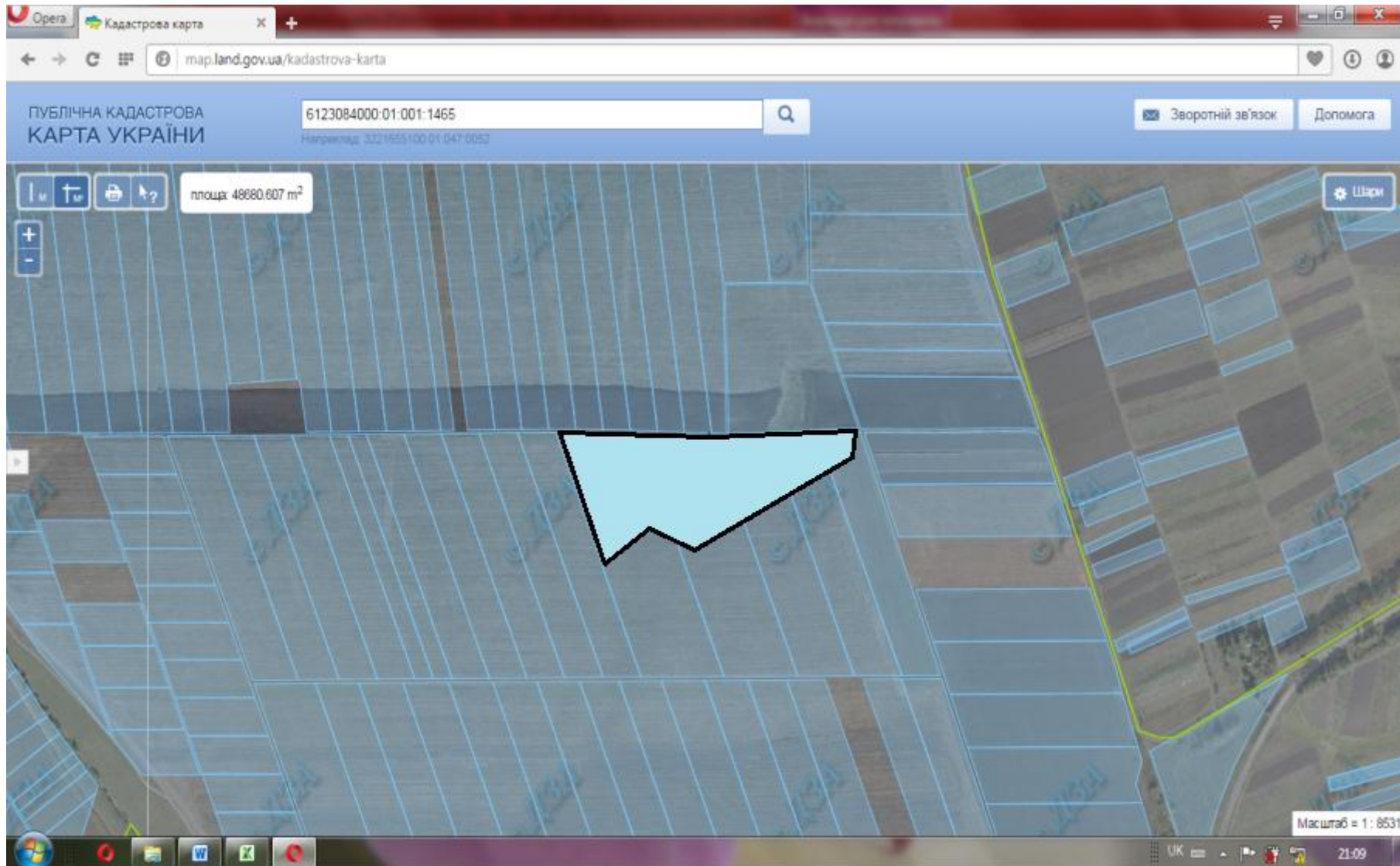
Ішківська сільська рада Козівського району

Ішківська сільська рада (за межами населеного пункту)



-  Надано дозвіл на розроблення проекту землеустрою
- Цільове призначення - для ведення особистого селянського господарства
- Площа – 3,3166 га.
- Кадастровий номер – 6123084000.01.001.1464

Ішківська сільська рада (за межами населеного пункту)



- Дані внесені до державного земельного кадастру (надано у власність)
- Цільове призначення - для ведення особистого селянського господарства
- Площа – 4,8772 га.
- Кадастровий номер – 6123084000:01:001:1465

Ішківська сільська рада (за межами населеного пункту)



- Надано дозвіл на розроблення проекту землеустрою
- Цільове призначення - для ведення особистого селянського господарства
- Площа – 2,0359 га.
- Кадастровий номер – 6123084000:01:001:1474

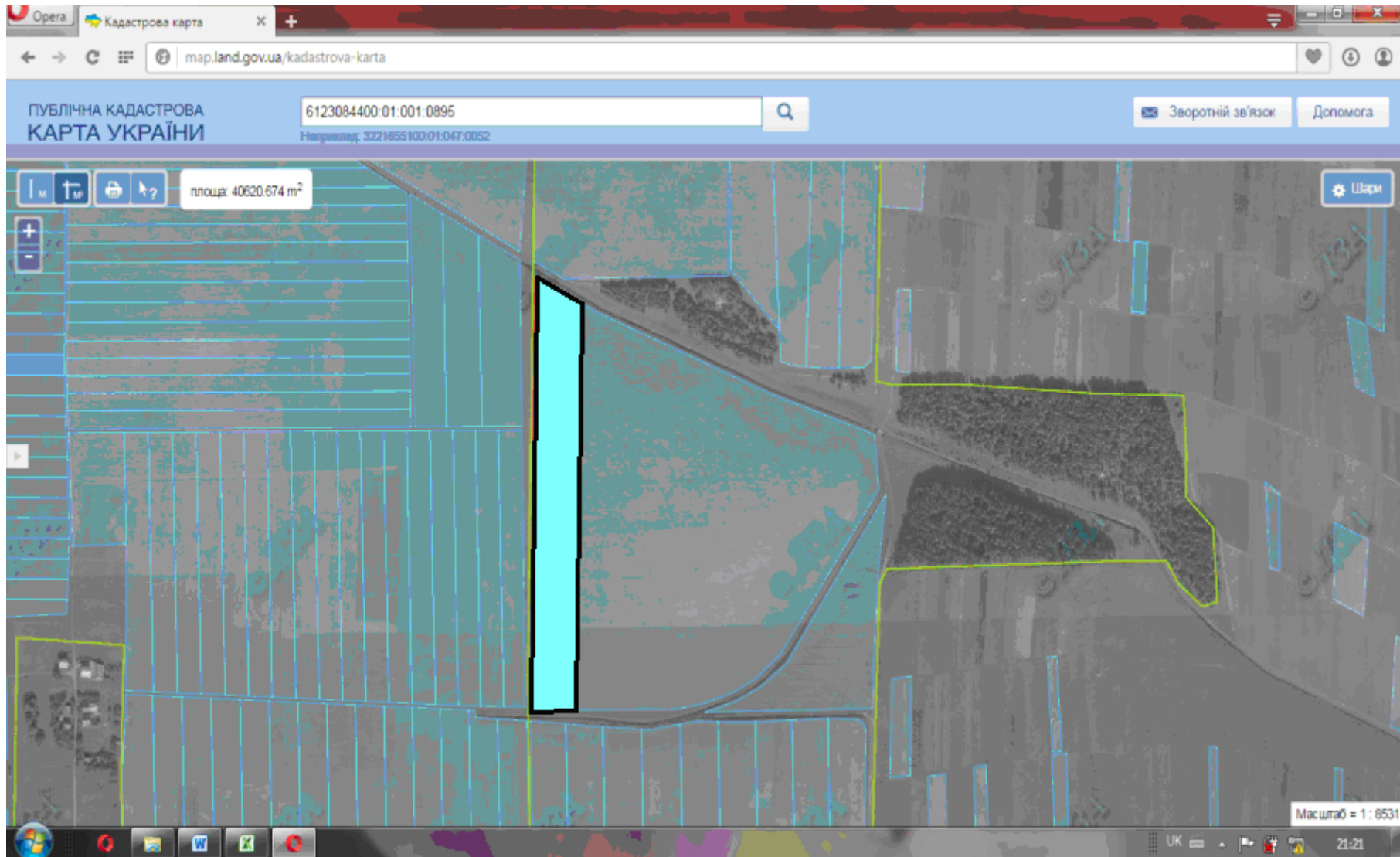
Кальненська сільська рада Козівського району



Кальненська сільська рада (за межами населеного пункту)



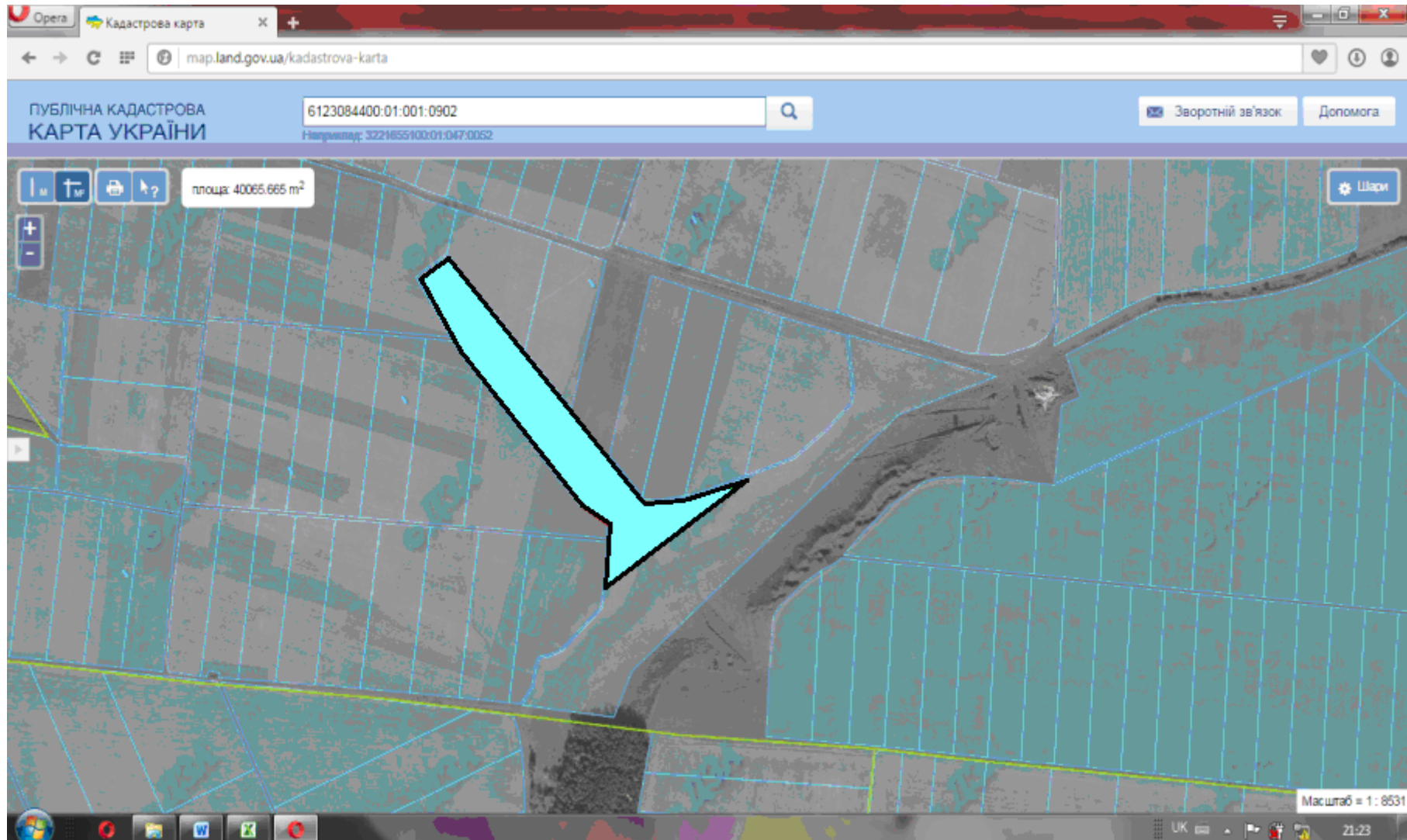
- Дані внесені до державного земельного кадастру (надано у власність)
- Цільове призначення - для ведення особистого селянського господарства
- Площа – 4,0000 га.
- Кадастровий номер – 6123084400:01:001:0897

Кальненська сільська рада (за межами населеного пункту)



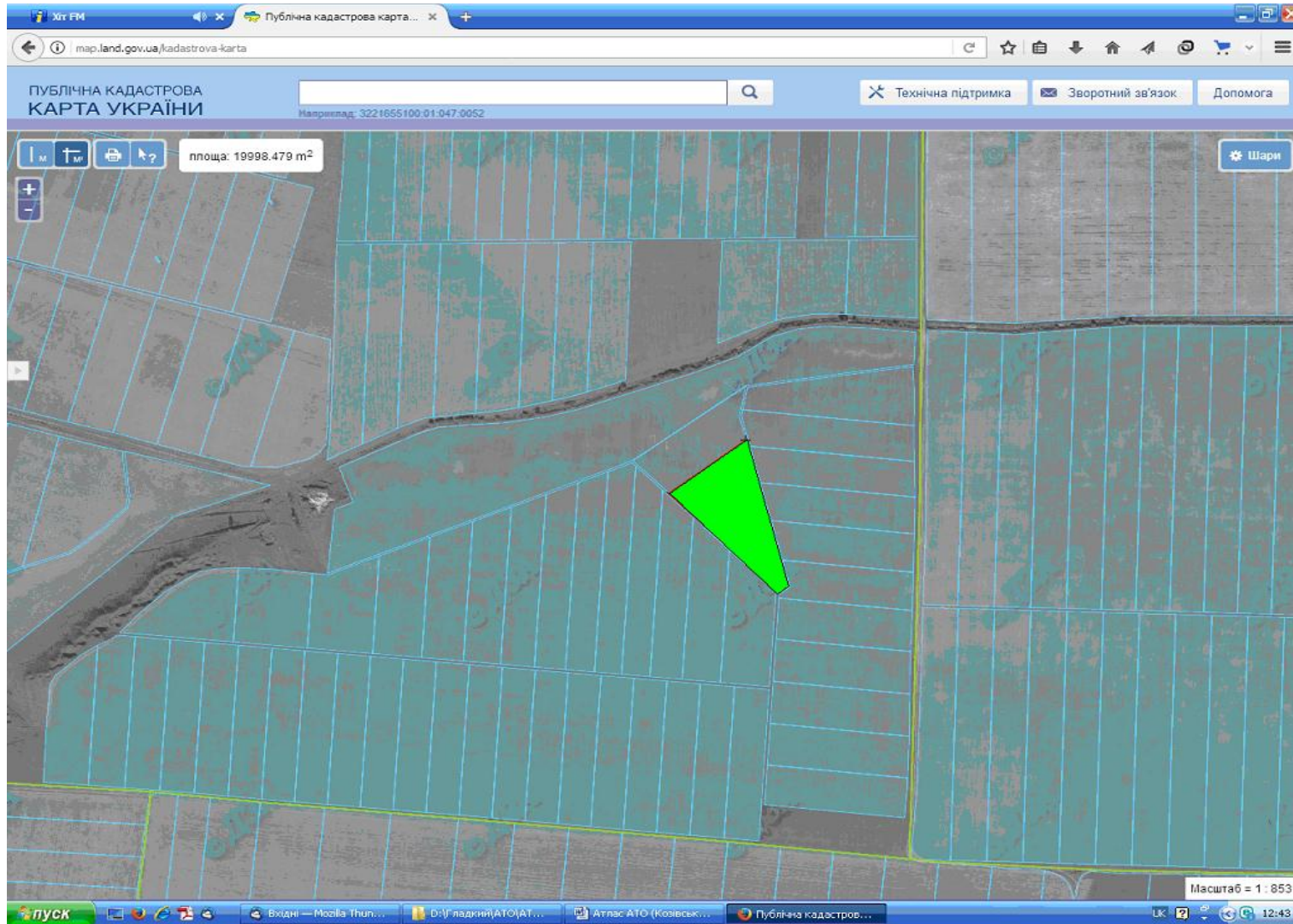
-  Дані внесені до державного земельного кадастру (надано у власність)
-  Цільове призначення - для ведення особистого селянського господарства
- Площа – 4,0000 га.
- Кадастровий номер – 6123084400:01:001:0895

Кальненська сільська рада (за межами населеного пункту)



- Дані внесені до державного земельного кадастру (надано у власність)
- Цільове призначення - для ведення особистого селянського господарства
- Площа – 4,0000 га.
- Кадастровий номер – 6123084400:01:001:0902

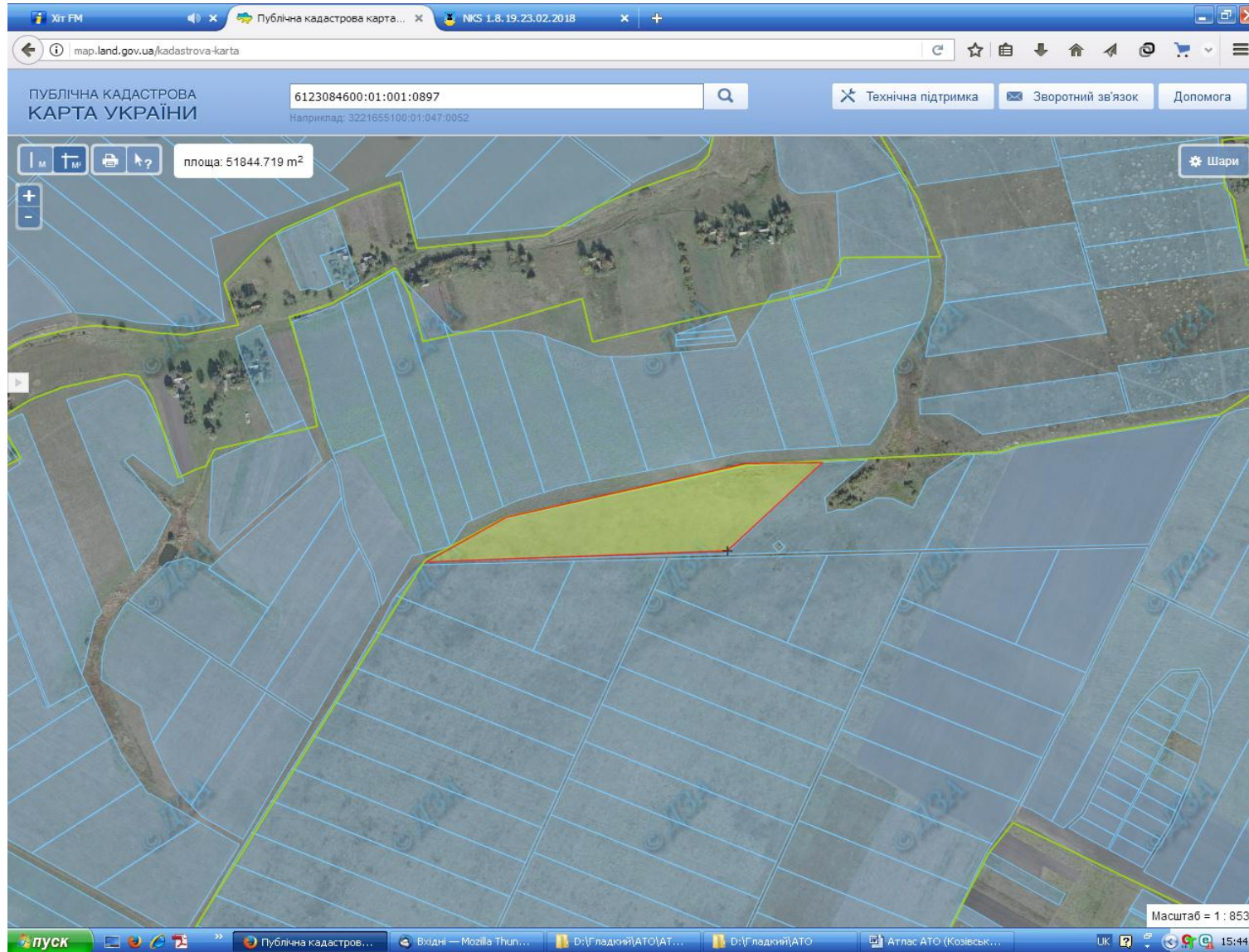
Кальненська сільська рада (за межами населеного пункту)




- Надано дозвіл на розроблення проекту землеустрою
- Цільове призначення - для ведення особистого селянського господарства
- Площа – 2,0000 га.
- Кадастровий номер – 6123084400:01:001:0896

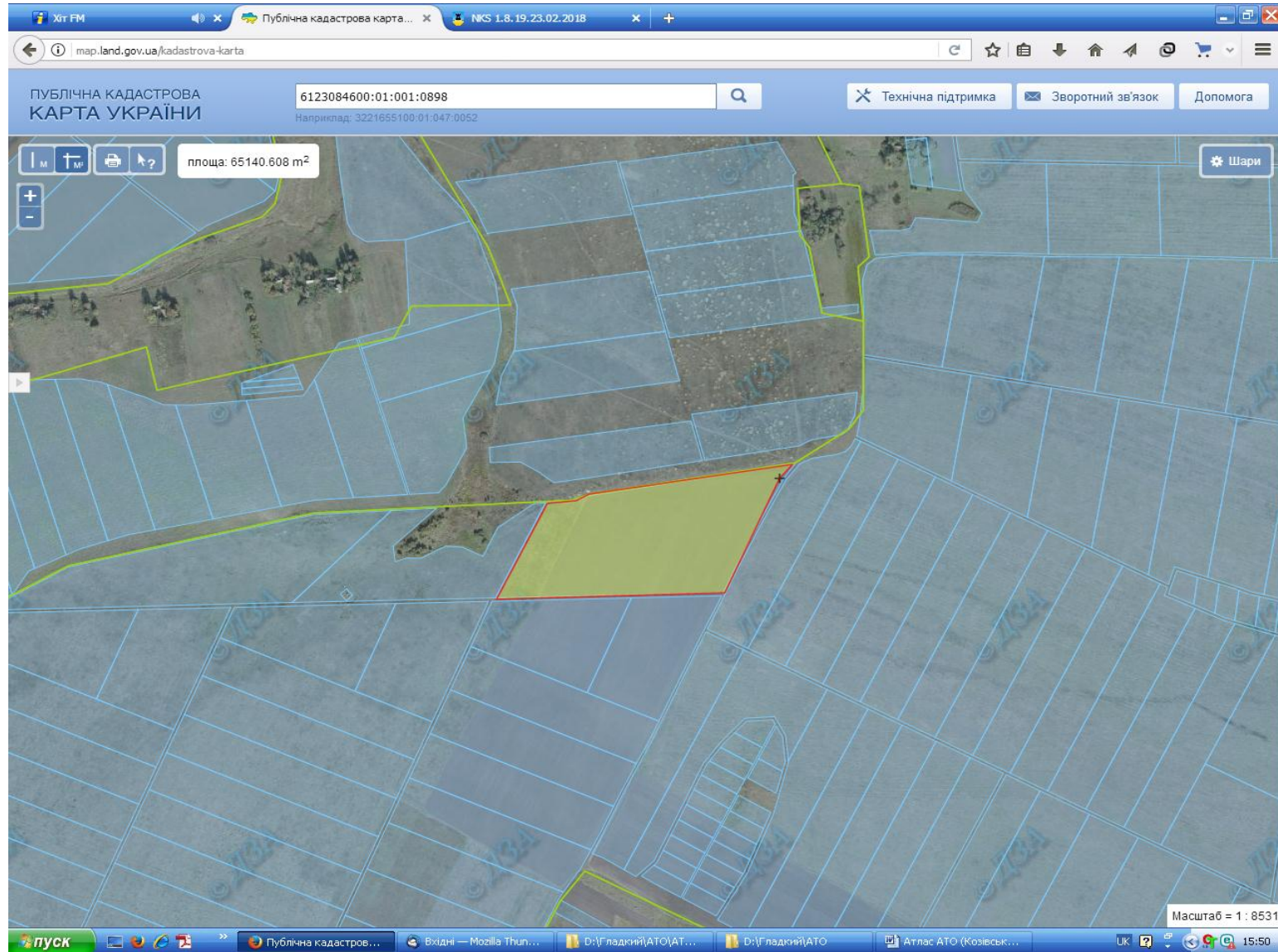
Козівківська сільська рада Козівського району


Козівківська сільська рада (за межами населеного пункту)



-  Зарезервована земельна ділянка
- Цільове призначення - для ведення особистого селянського господарства
- Площа – 5,1840 га.
- Кадастровий номер – 6123084600:01:001:0897

Козівківська сільська рада (за межами населеного пункту)



-  Зарезервована земельна ділянка
- Цільове призначення - для ведення особистого селянського господарства
- Площа – 6,5160 га.
- Кадастровий номер – 6123084600:01:001:0898

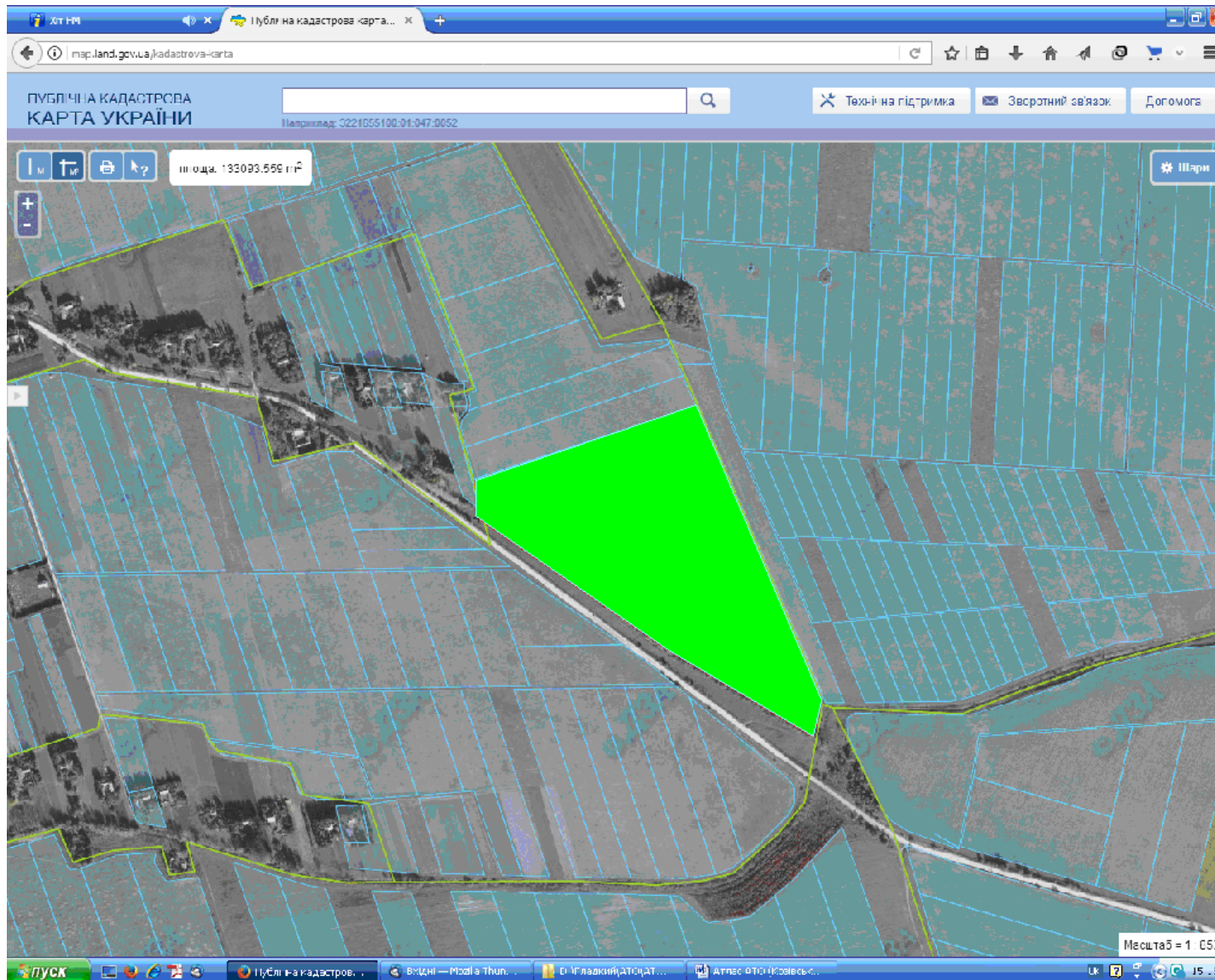
Конюхівська сільська рада Козівського району

Конюхівська сільська рада (за межами населеного пункту)



- Дані внесені до державного земельного кадастру (надано у власність)
- Цільове призначення - для ведення особистого селянського господарства
- Площа – 8,0000 га.
- Кадастровий номер – 6123084800:01:001:1766

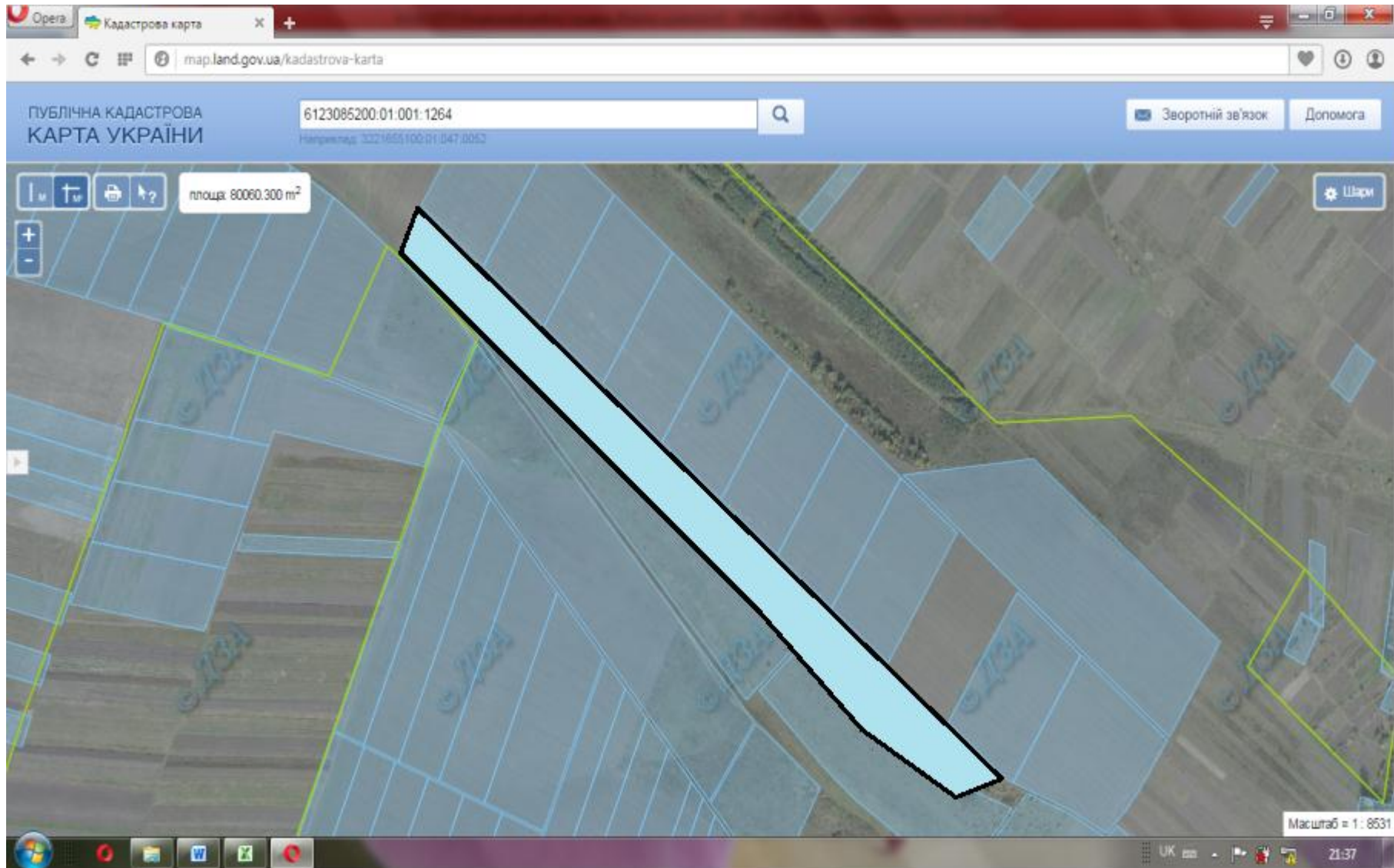
Конюхівська сільська рада (за межами населеного пункту)





Надано дозвіл на розроблення проекту землеустрою
Цільове призначення - для ведення особистого селянського господарства
Площа – 13,3071 га.
Кадастровий номер – 6123084800:01:001:1849

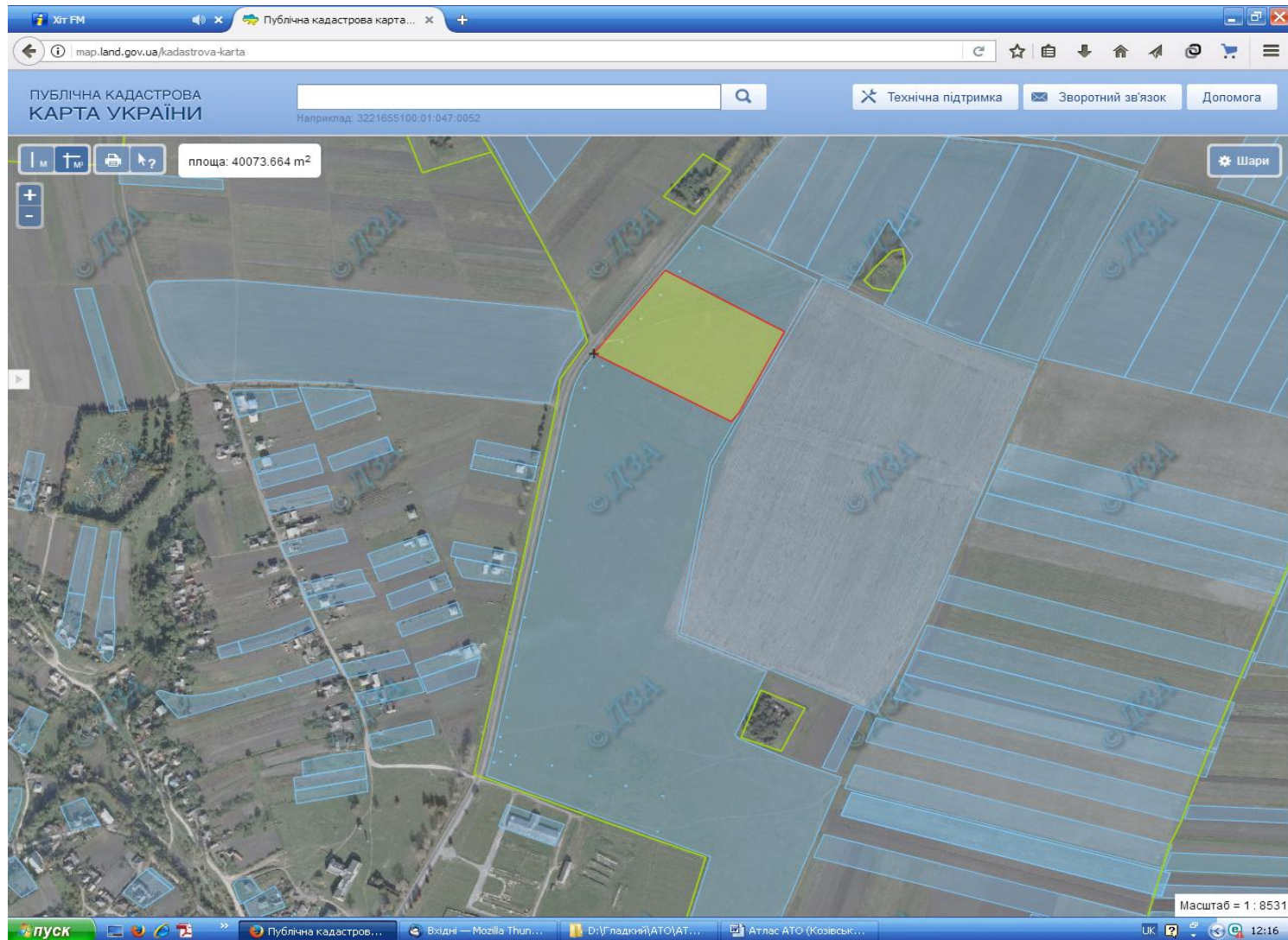
Кривенська сільська рада Козівського району


Кривенська сільська рада (за межами населеного пункту)



-  Дані внесені до державного земельного кадастру (надано у власність)
-  Цільове призначення - для ведення особистого селянського господарства
- Площа – 8,0000 га.
- Кадастровий номер – 6123085200:01:001:1264

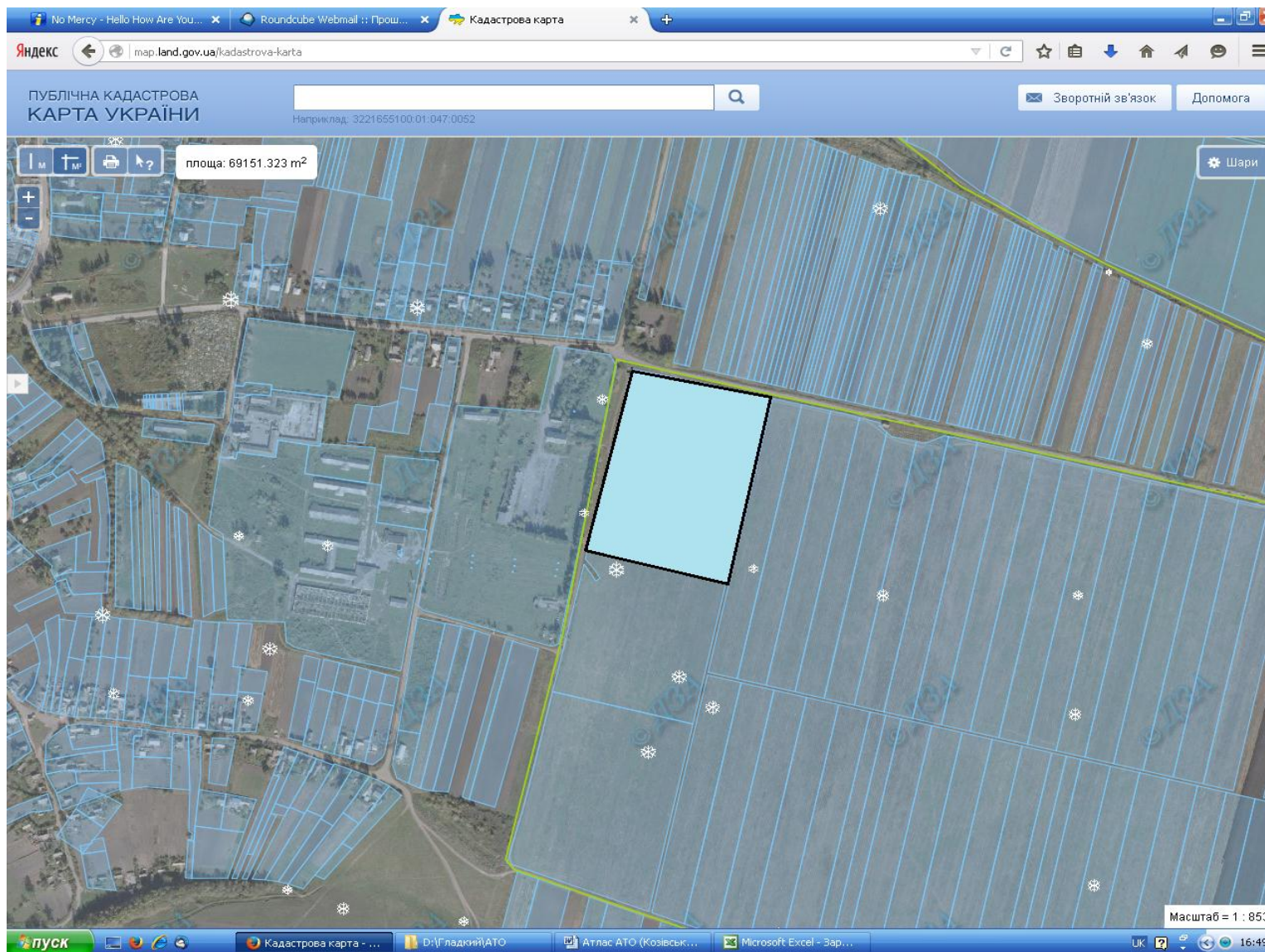
Кривенська сільська рада (за межами населеного пункту)



-  Зарезервована земельна ділянка
- Цільове призначення - для ведення особистого селянського господарства
- Площа – 4,0000 га.
- Кадастровий номер – 6123085200:01:001:1262

Купчинецька сільська рада Козівського району





Купчинецька сільська рада (за межами населеного пункту)



- Дані внесені до державного земельного кадастру (надано у власність)
- Цільове призначення - для ведення особистого селянського господарства
- Площа – 6,9134 га.
- Кадастровий номер – 6123085600:01:001:1581

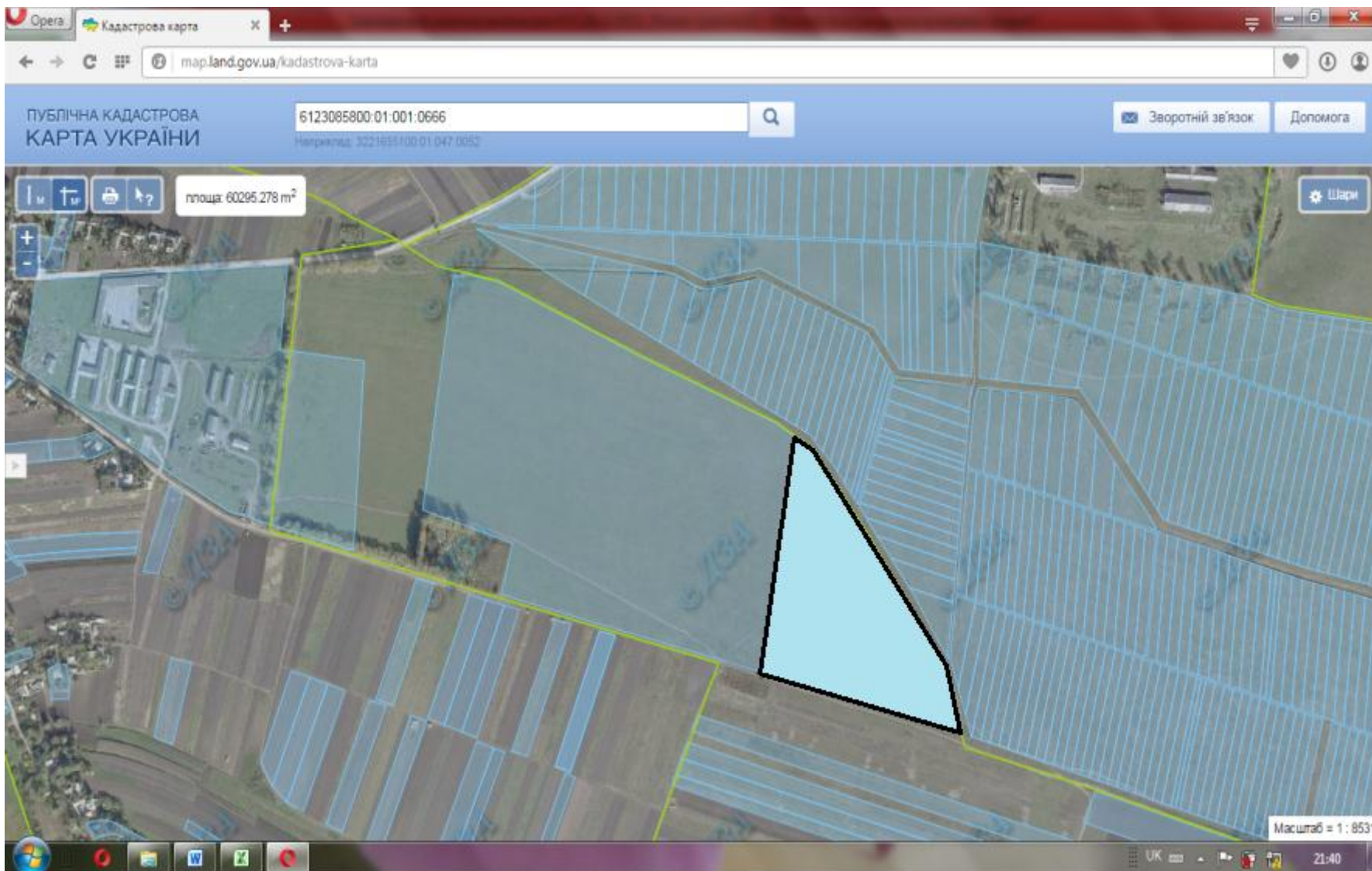
Купчинецька сільська рада (за межами населеного пункту)



-  Дані внесені до державного земельного кадастру (надано у власність)
-  Цільове призначення - для ведення особистого селянського господарства
-  Площа – 4,0000 га.
-  Кадастровий номер – 6123085600:01:001:1563

Малоплавчанська сільська рада Козівського району

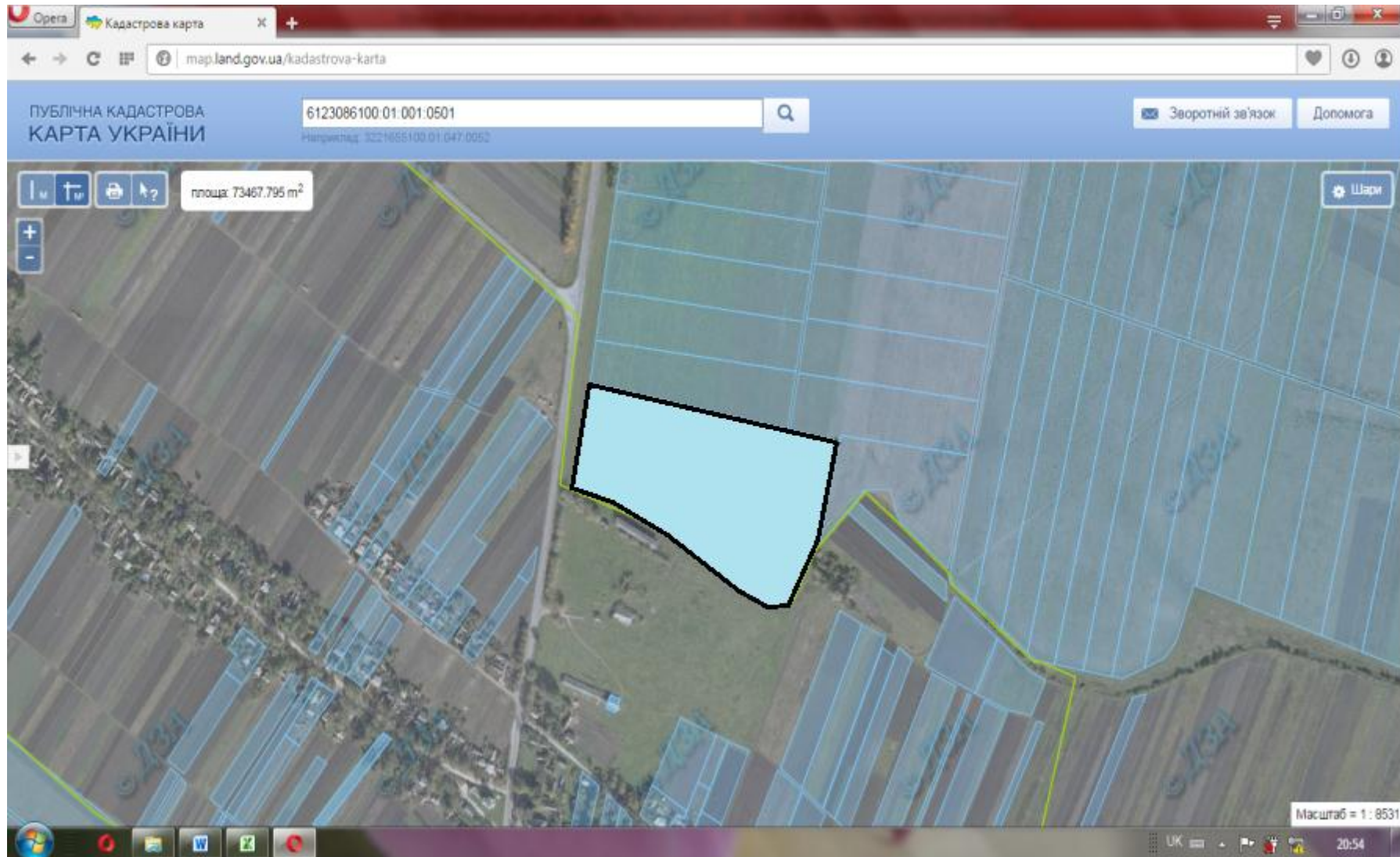
Малоплавучанська сільська рада (за межами населеного пункту)



- Дані внесені до державного земельного кадастру (надано у власність)
- Цільове призначення - для ведення особистого селянського господарства
- Площа – 6,0000 га.
- Кадастровий номер – 6123085800:01:001:0666

Олесинська сільська рада Козівського району

Олесинська сільська рада (за межами населеного пункту)



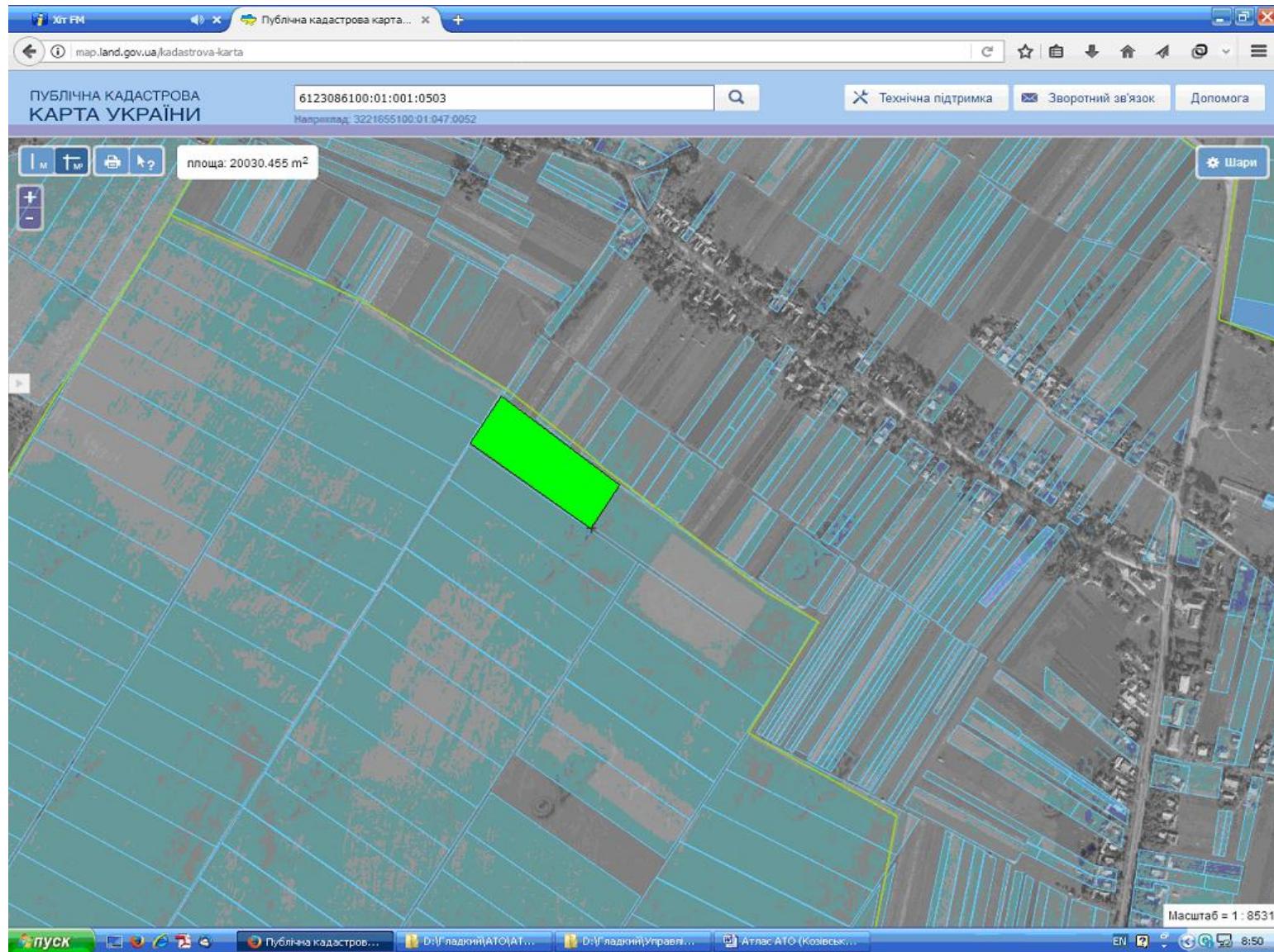
- Дані внесені до державного земельного кадастру (надано у власність)
- Цільове призначення - для ведення особистого селянського господарства
- Площа – 7,3484 га.
- Кадастровий номер – 6123086100:01:001:0501

Олесинська сільська рада (за межами населеного пункту)



- Дані внесені до державного земельного кадастру (надано у власність)
- Цільове призначення - для ведення особистого селянського господарства
- Площа – 14,5085 га.
- Кадастровий номер – 6123086100:01:001:0507

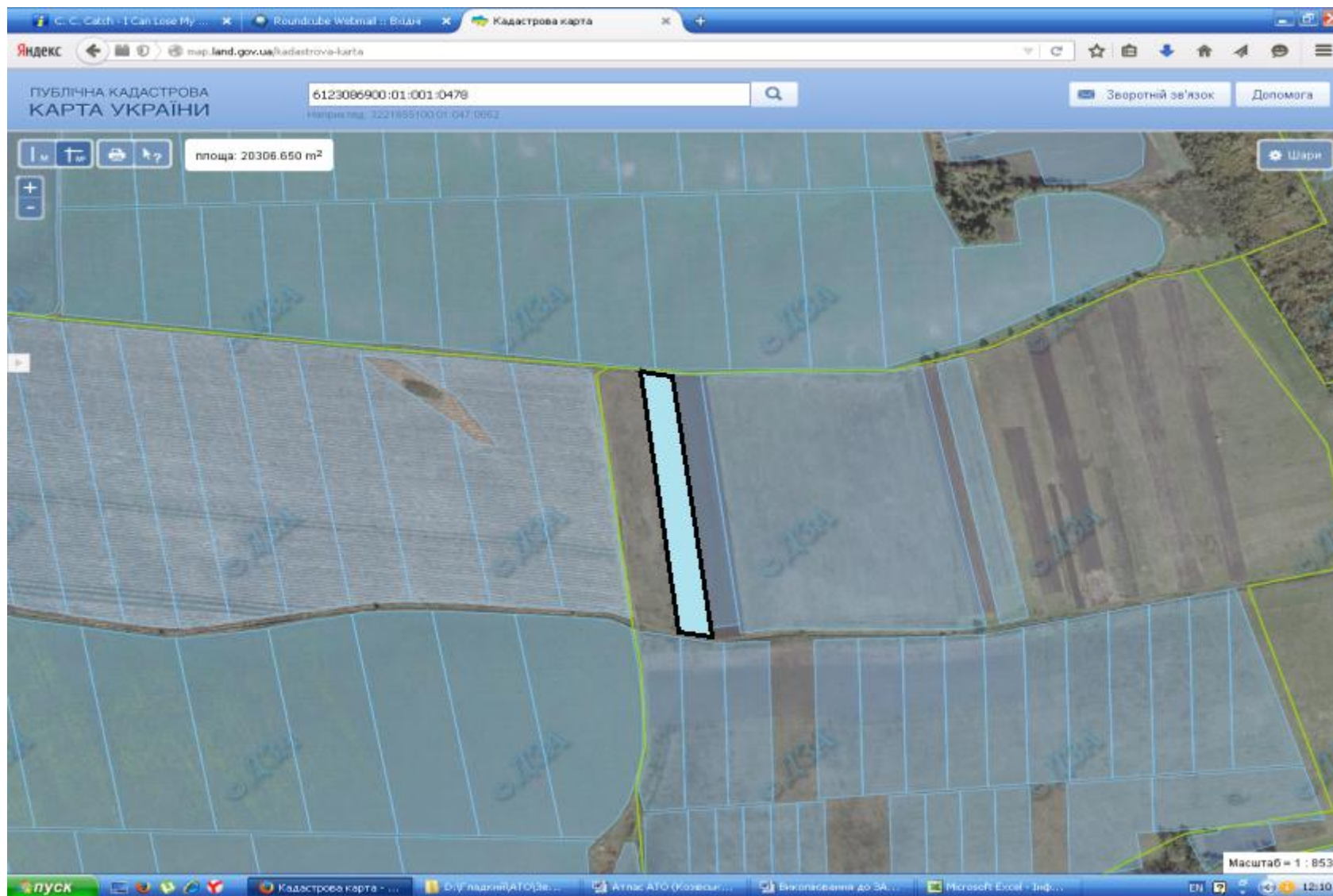
Олесинська сільська рада (за межами населеного пункту)



- Надано дозвіл на розроблення проекту землеустрою
- Цільове призначення - для ведення особистого селянського господарства
- Площа – 2,0000 га.
- Кадастровий номер – 6123086100:01:001:0503 (частина ділянки)

Покропивнянська сільська рада Козівського району

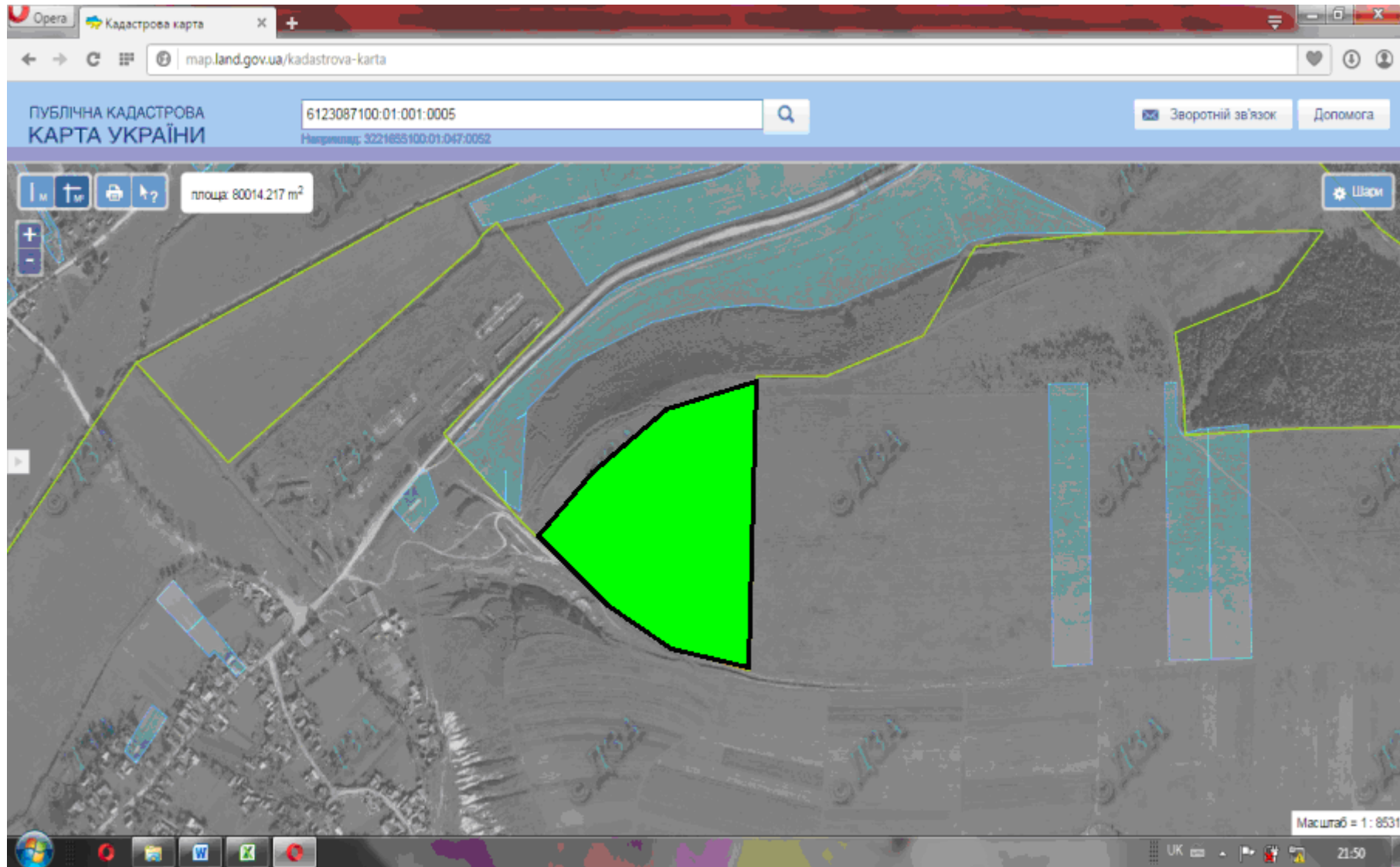
Покропивнянська сільська рада (за межами населеного пункту)



- Дані внесені до державного земельного кадастру (надано у власність)
- Цільове призначення - для ведення особистого селянського господарства
- Площа – 2,0000 га.
- Кадастровий номер – 6123086900:01:001:0478

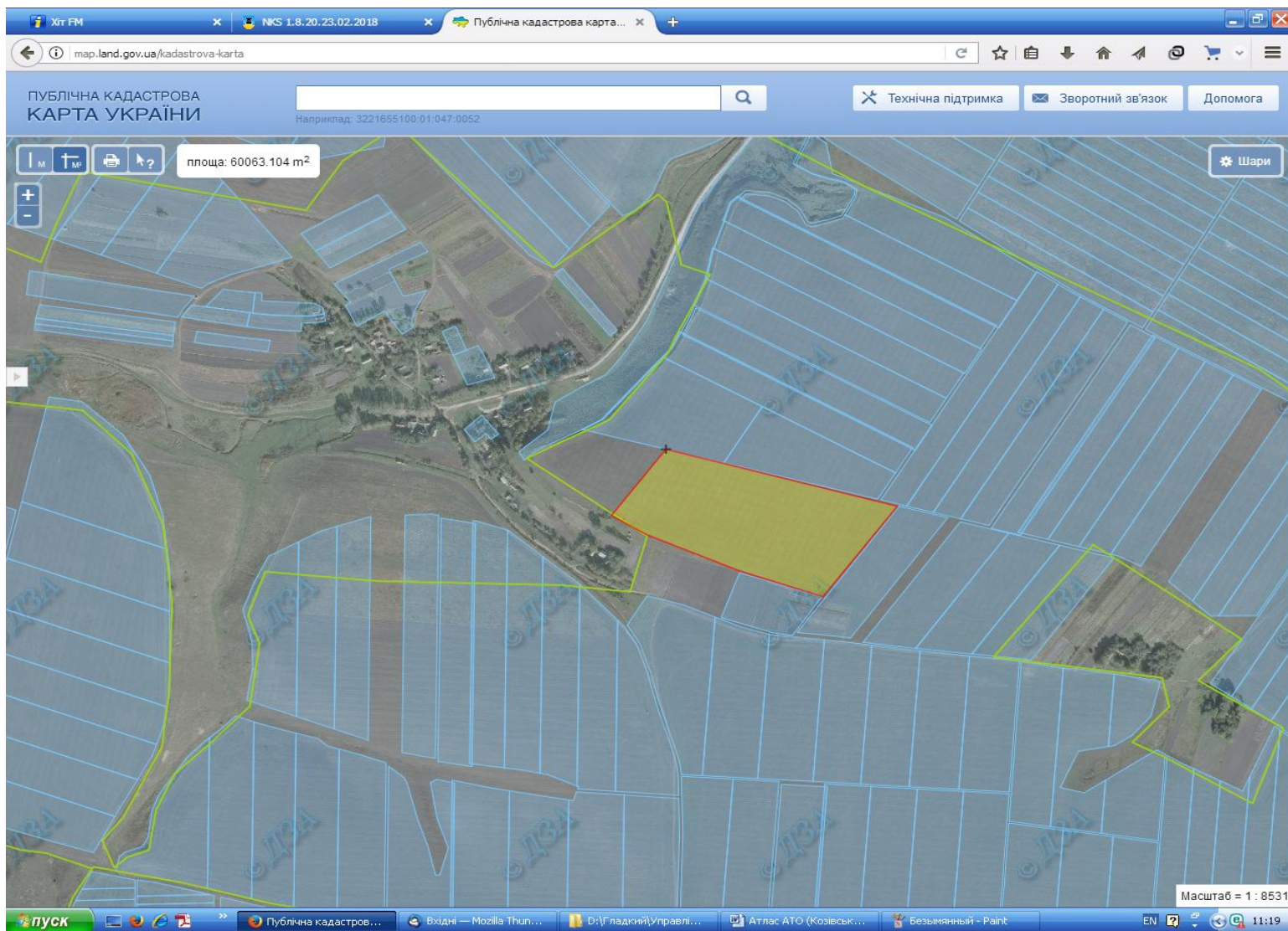
Потіцька сільська рада Козівського району


Потіцька сільська рада (за межами населеного пункту)



- Надано дозвіл на розроблення проекту землеустрою
- Цільове призначення - для ведення особистого селянського господарства
- Площа – 8,0000 га.
- Кадастровий номер –

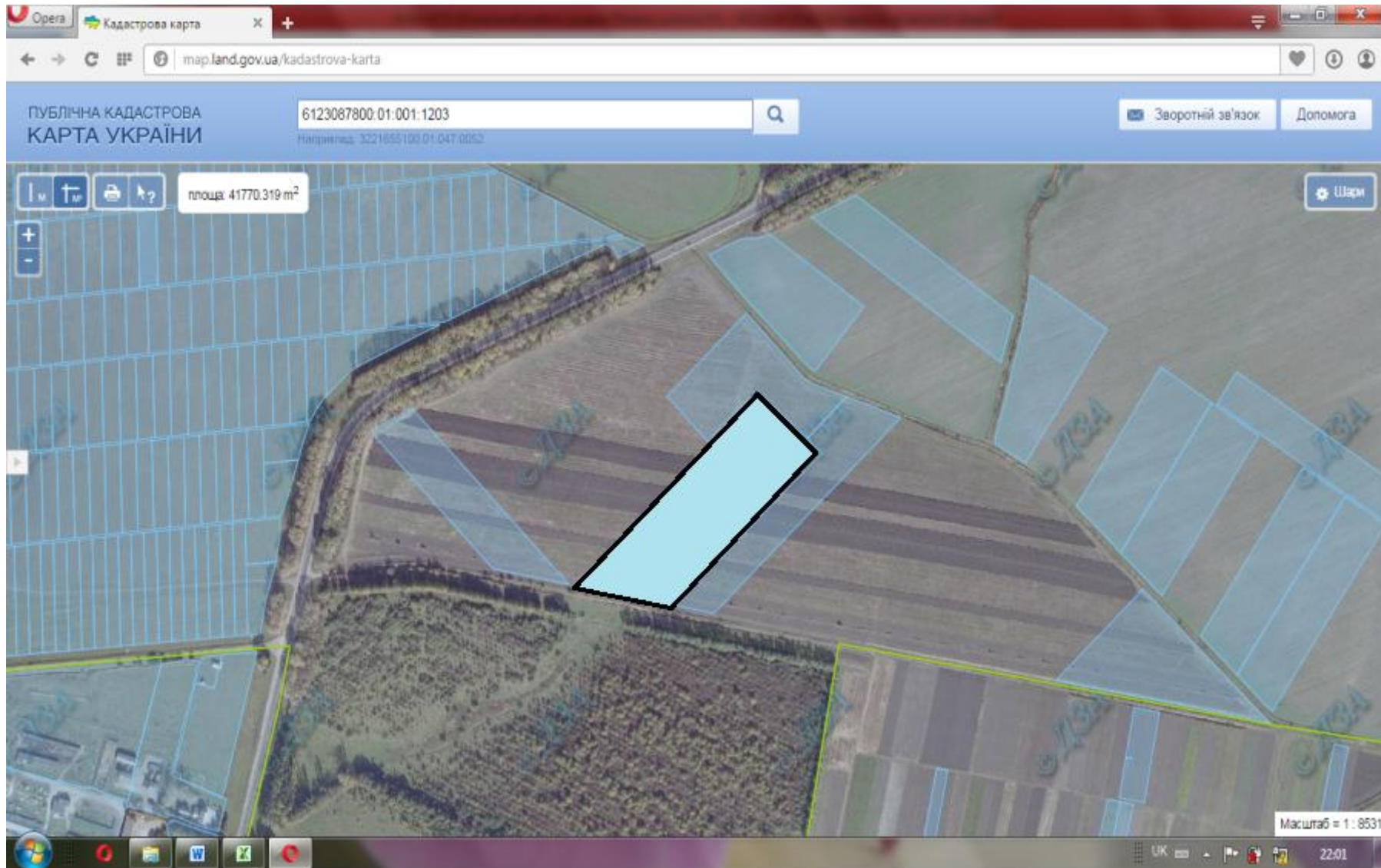
Потіцька сільська рада (за межами населеного пункту)





-  Зарезервована земельна ділянка
- Цільове призначення - для ведення особистого селянського господарства
- Площа – 6,0000 га.
- Кадастровий номер –

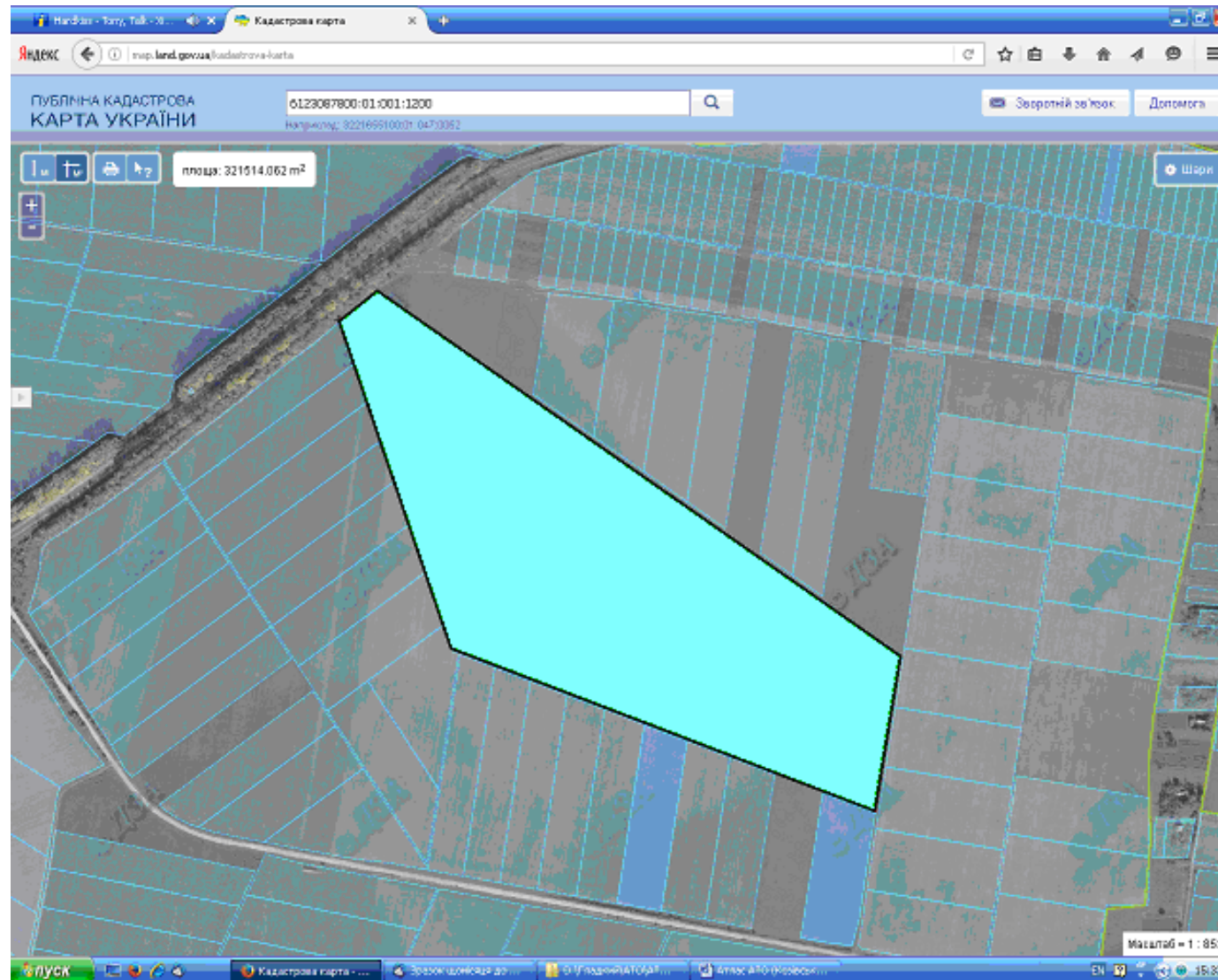
Теопіільська сільська рада Козівського району

Теофіпільська сільська рада (за межами населеного пункту)



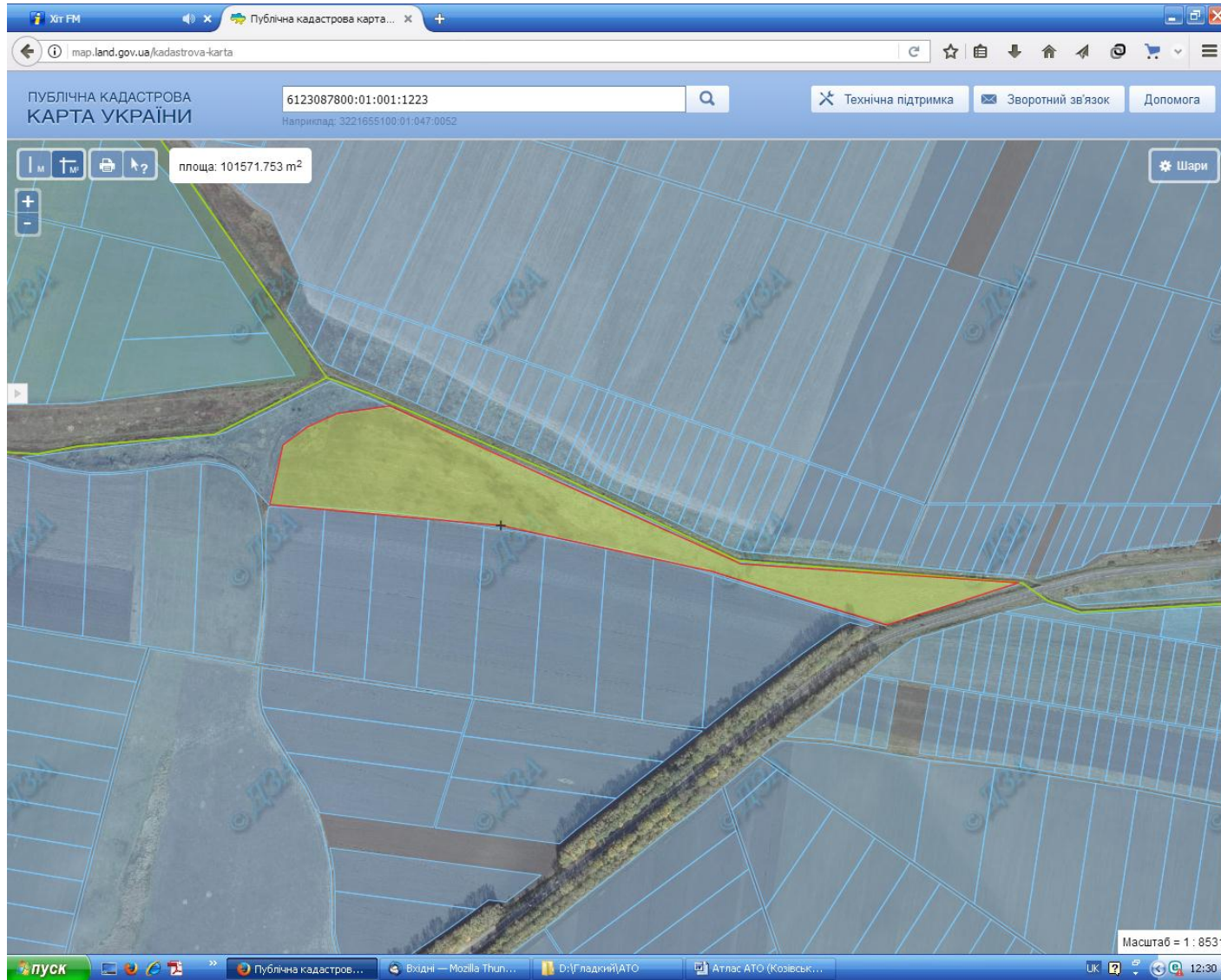
-  Дані внесені до державного земельного кадастру (надано у власність)
-  Цільове призначення - для ведення особистого селянського господарства
- Площа – 4,1789 га.
- Кадастровий номер – 6123087800:01:001:1203


Теофіпільська сільська рада (за межами населеного пункту)



- Дані внесені до державного земельного кадастру (надано у власність)
- Цільове призначення - для ведення особистого селянського господарства
- Площа – 32,1539 га.
- Кадастровий номер – 6123087800:01:001:1200

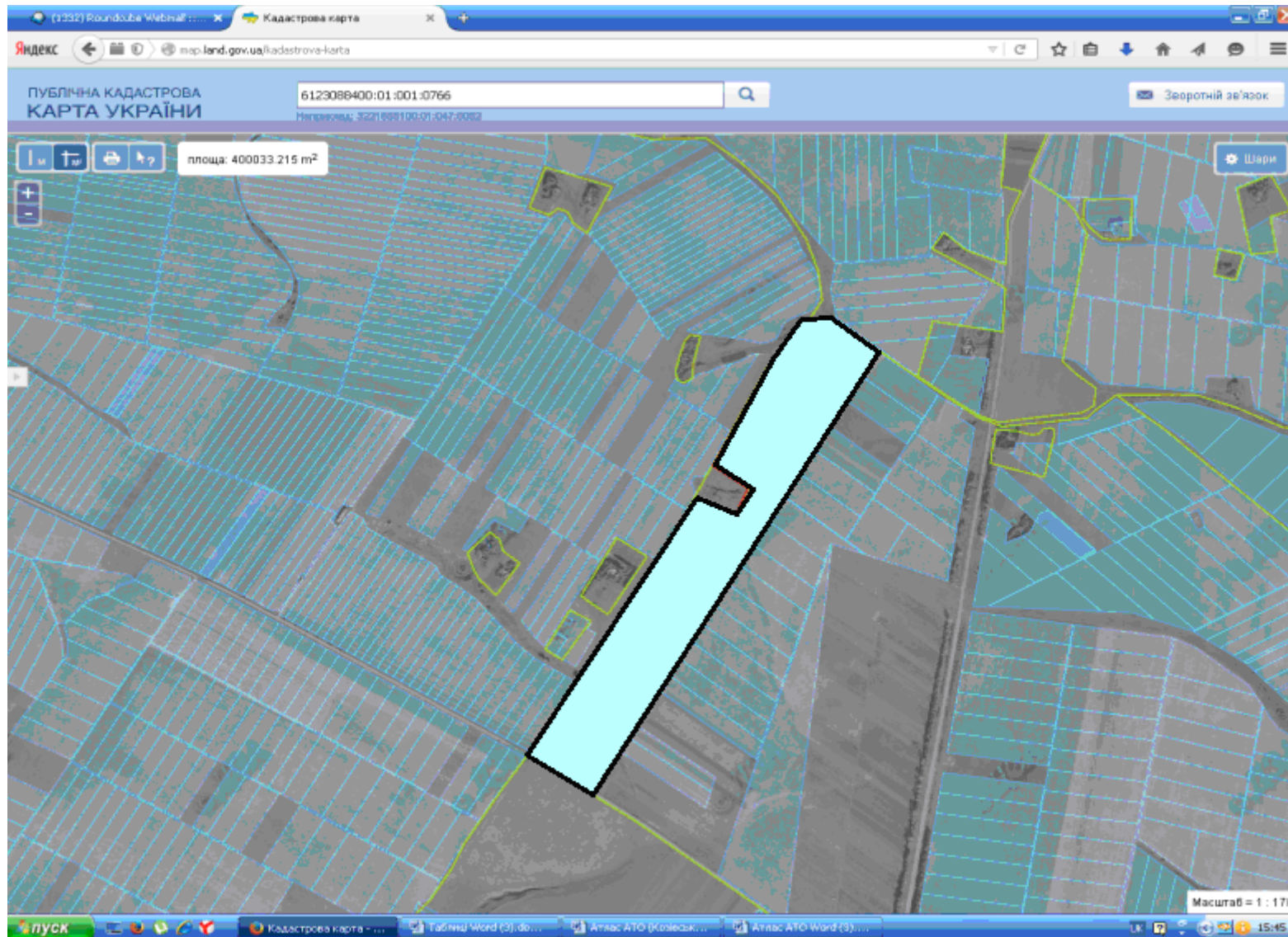
Теофіпільська сільська рада (за межами населеного пункту)





-  Зарезервована земельна ділянка
- Цільове призначення - для ведення особистого селянського господарства
- Площа – 10,1584 га.
- Кадастровий номер – 6123087800:01:001:1233

Ценівська сільська рада Козівського району

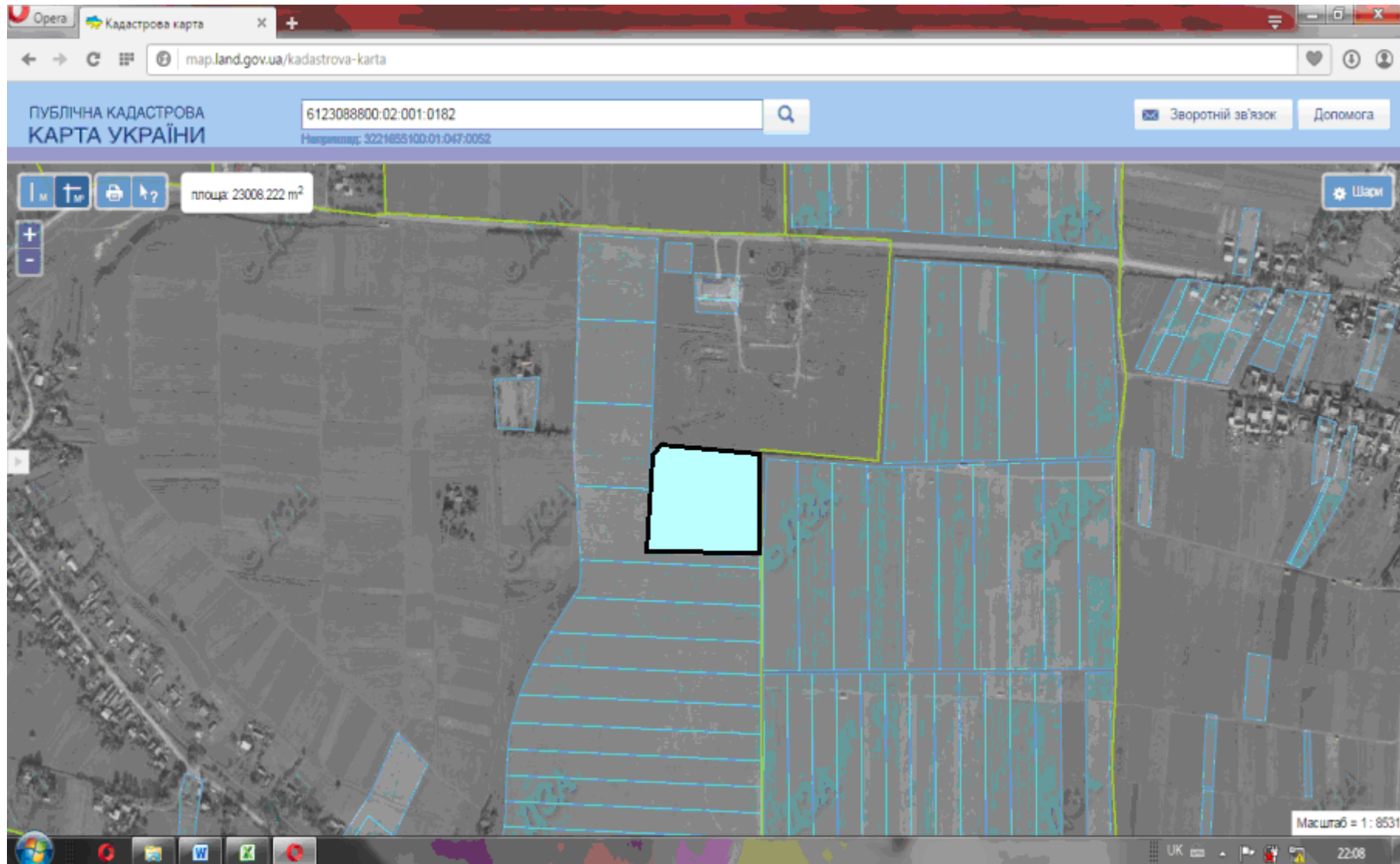
Ценівська сільська рада (за межами населеного пункту)



-  Дані внесені до державного земельного кадастру (надано у власність)
-  Цільове призначення - для ведення особистого селянського господарства
- Площа – 40,0000 га.
- Кадастровий номер –

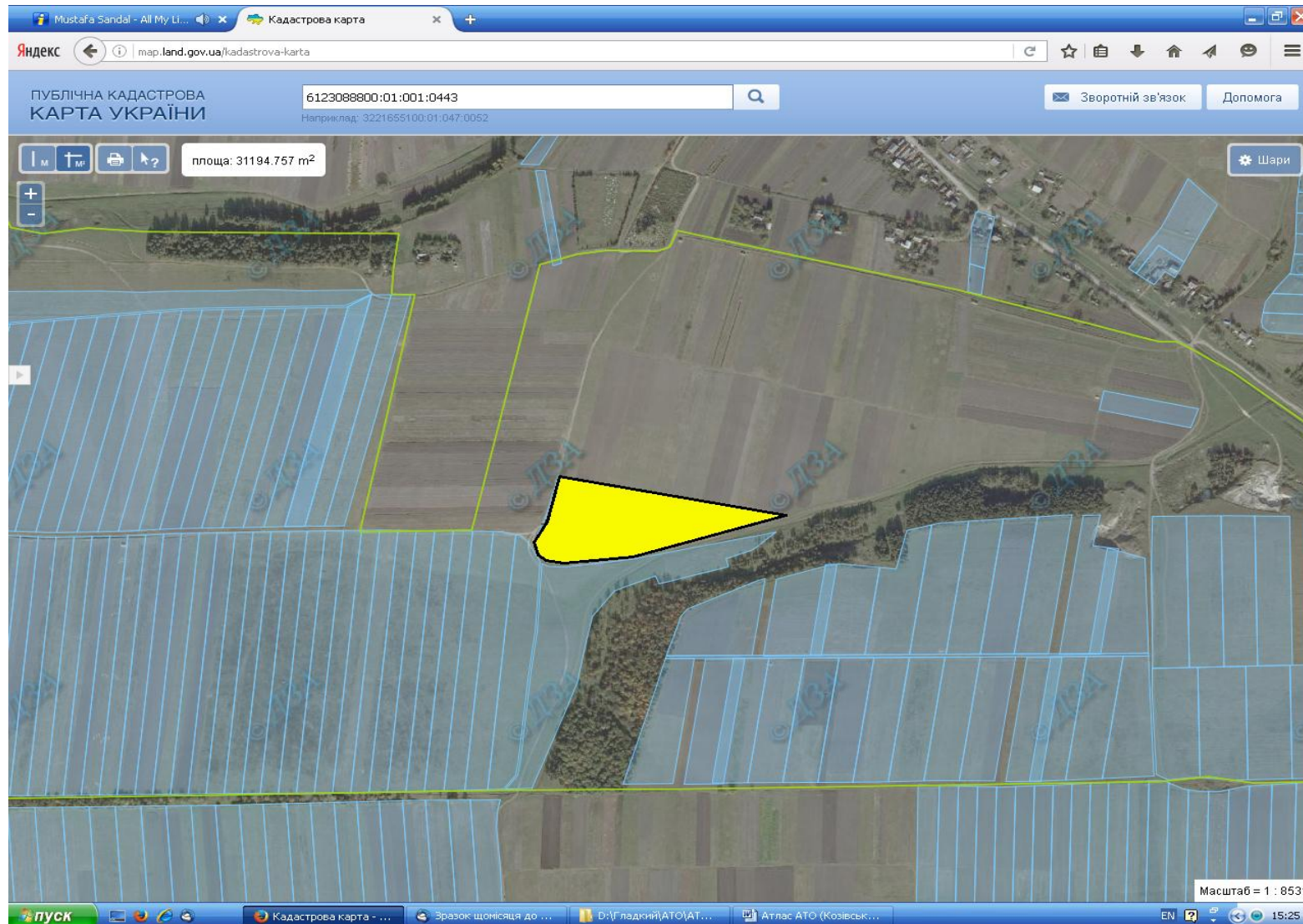
Щепанівська сільська рада Козівського району


Щепанівська сільська рада (за межами населеного пункту)



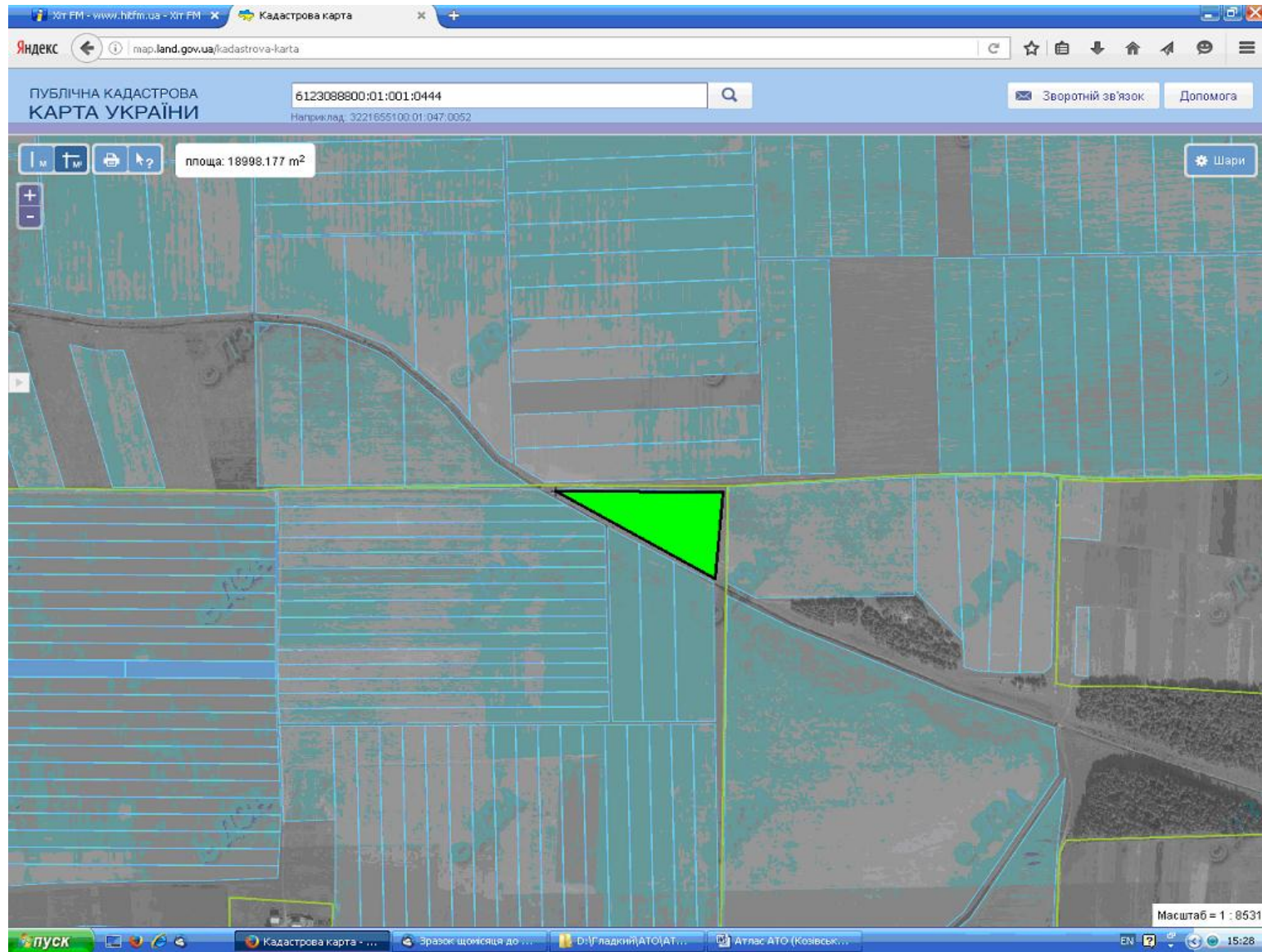
- Дані внесені до державного земельного кадастру (надано у власність)
- Цільове призначення - для ведення особистого селянського господарства
- Площа – 2,3079 га.
- Кадастровий номер – 6123088800:02:001:0182

Щепанівська сільська рада (за межами населеного пункту)



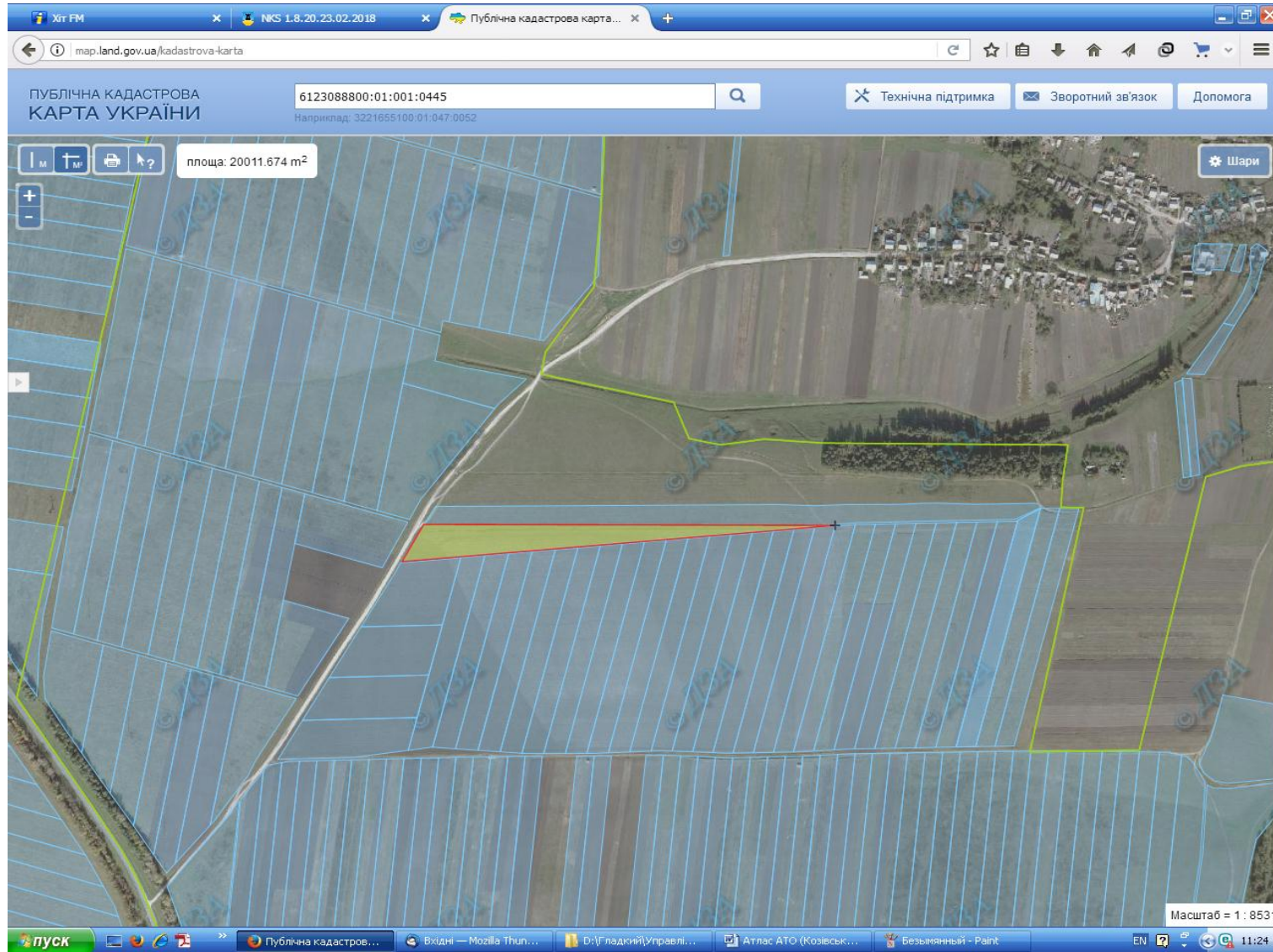
-  Зарезервована земельна ділянка
- Цільове призначення - для ведення особистого селянського господарства
- Площа – 3,1187 га.
- Кадастровий номер – 6123088800:01:001:0443

Щепанівська сільська рада (за межами населеного пункту)



- Надано дозвіл на розроблення проекту землеустрою
- Цільове призначення - для ведення особистого селянського господарства
- Площа – 1,8910 га.
- Кадастровий номер – 6123088800:01:001:0444

Щепанівська сільська рада (за межами населеного пункту)



- Зарезервована земельна ділянка
- Цільове призначення - для ведення особистого селянського господарства
- Площа – 2,0000 га.
- Кадастровий номер – 6123088800:01:001:0445