ДЕРЖАВНА СЛУЖБА УКРАЇНИ З ПИТАНЬ ГЕОДЕЗІЇ, КАРТОГРАФІЇ ТА КАДАСТРУ

ГОЛОВНЕ УПРАВЛІННЯ ДЕРЖГЕОКАДАСТРУ У ТЕРНОПІЛЬСЬКІЙ ОБЛАСТІ

ВІДДІЛ У ЗБОРІВСЬКОМУ РАЙОНІ

АЛЬБОМ-АТЛАС

з резервування земельних ділянок для учасників антитерористичної операції на території Зборівського району Тернопільської області

2018

Інформація стосовно забезпечення учасників антитерористичної операції земельними ділянками на території Зборівського району
(станом на 01.02.2018 року)

№ з/п	Назва адміністративно-територіальної одиниці (район, місто обласного значення)	Кількість учасників АТО	Загальна площа зарезервованих земельних ділянок, га	з них				Кількість учасників АТО, які звернулись із заявою/клопотанням про отримання земельної ділянки
				для будівництва і обслуговування жилого будинку, господарських будівель і споруд (присадибна ділянка)	для ведення садівництва	для індивідуального дачного будівництва	для ведення особистого селянського господарства	
1	2	3	4	5	6	7	8	9
	Зборівський район	**357**	620,29	19,7	119,4008	0	483,1892	**255**

Зборівський район

Інформація стосовно забезпечення учасників антитерористичної операції земельними ділянками на території Зборівського району
(станом на 01.02.2018 року)

№ з/п	Назва адміністративно-територіальної одиниці (сільська (селищна) рада, місто районного значення)	Кількість учасників АТО	Загальна площа зарезервованих земельних ділянок, га	з них				Кількість учасників АТО, які звернулись із заявою/клопотанням про отримання земельної ділянки
				для будівництва і обслуговування жилого будинку, господарських будівель і споруд (присадибна ділянка)	для ведення садівництва	для індивідуального дачного будівництва	для ведення особистого селянського господарства	
1	2	3	4	5	6	7	8	9
1	Зборівська міська	70	48,5315	11	5,32		32,2115	64
2	Залозецька селищна	13	12,8096	3	7,8096		2	12
3	Беримівська сільсь	5	14,97		2,4		12,57	4
4	Білоголівська	3	19,3966		2		17,3966	3
5	Бзовицька *	9	9,6233*				9,6233*	4

6	Богданівська	5	15,3315		5		10,3315	1
7	Висипівецька *	3	5		1		4*	2
8	Вірлівська	3	3		1		2	3
9	Вовчківська	1	26,7663		3,8		22,9663	1
10	Гає-Розтоцька	4	3		3			1
11	Гаї за Рудянська	2	3		3			
12	Гарбузівська	10	16,4722		3		13,4722	7
13	Годівська	3	10,4018		3,451		6,9508	
14	Городищенська	2	5		5			
15	Гукалівська	11	3		3			11
16	Загірянська	5	5,797				5,797	1
17	Зарудянська*	10	12,3789		3		9,3789*	6
18	Кабаровецька	12	43,4695		3,1200		40,3495	8
19	Кальнянська*	6	6		4		2*	1
20	Кобзарівська	8	31,4494		6		25,4494	8
21	Курівецька*	2	8,5520		3		5,5520*	1
22	Малашовецька	13	38,0287		2,8		35,2287	9
23	Мильнівська	11	8,3861		2		6,3861	3
24	Млиновецька *	25	37,1085		3		34,1085	20
25	Мшанецька*	5	9,8145	4,45	1,8		3,5645*	3
26	Нестерівська	4	3		1		2	1
27	Оліївська	4	6,6318				6,6318	3
28	Озернянська	17	28,4819		3		25,4819	17
29	Осташівська	3	3		3			1
30	Панасівська	7	4,12		2,12		2	2
31	Перепельницька	6	13		3		10	2
32	Плісняньска	3	6				6	3
33	Погрібецька	2	4				4	
34	Ратищівська	1	3		3			
35	Ренівська*	9	18,8849		3,1200		15,7649*	9
36	Розгадівська*	2	6		4		2*	1

37	Серетецька		3		3			
38	Славнянська	9	24,3849		3		21,3849	9
39	Тростянецька	3	10,0815		3		7,0815	3
40	Цебрівська	7	5,3655	1			4,3655	4
41	Чернихівська	11	41,6938		3		38,6938	6
42	Чистопадівська	4	4,6602		4,6602			4
43	Ярославицька	7	9		1		8	2
44	Ярчовецька	17	30,4227	0,25			30,1727	15
Всього порайону		**357**	620,29	19,7	117,4008	0	483,1892	**255**

* - Масиви по яких роздана вся площа

Зборівський район Тернопільської області

Зборівська міська рада

Зборівська міська рада (за межами населеного пункту на території)

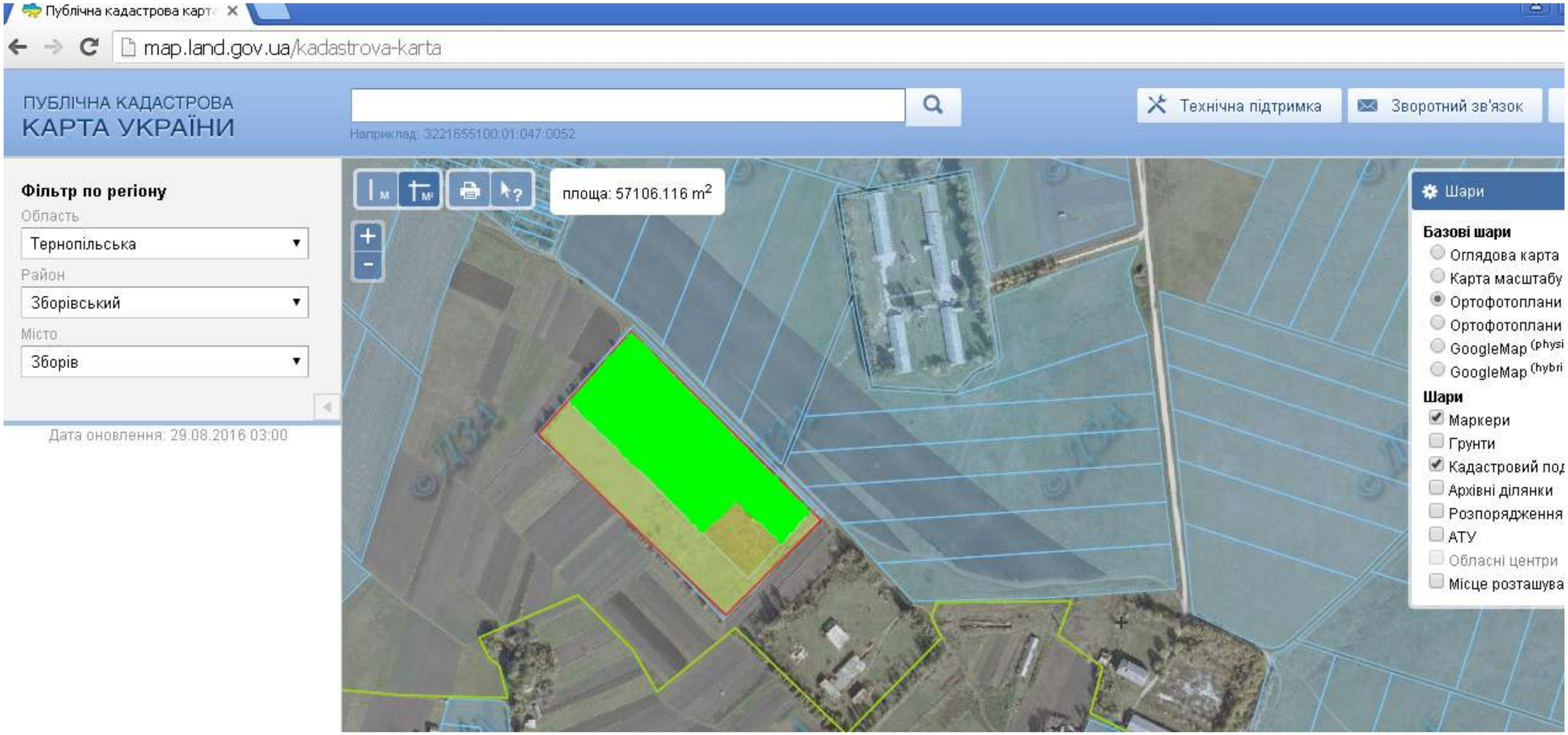

Місце розміщення земельних ділянок
Цільове призначення - для індивідуального садівництва

Місце розміщення земельних ділянок
Прийнято заяву на виділення земельної ділянки (3,36 га)

Місце розміщення земельних ділянок
Зареєстровано право на земельну ділянку

Площа – 5,52 га
Кадастровий номер –

Зборівська міська рада (за межами населеного пункту на території)

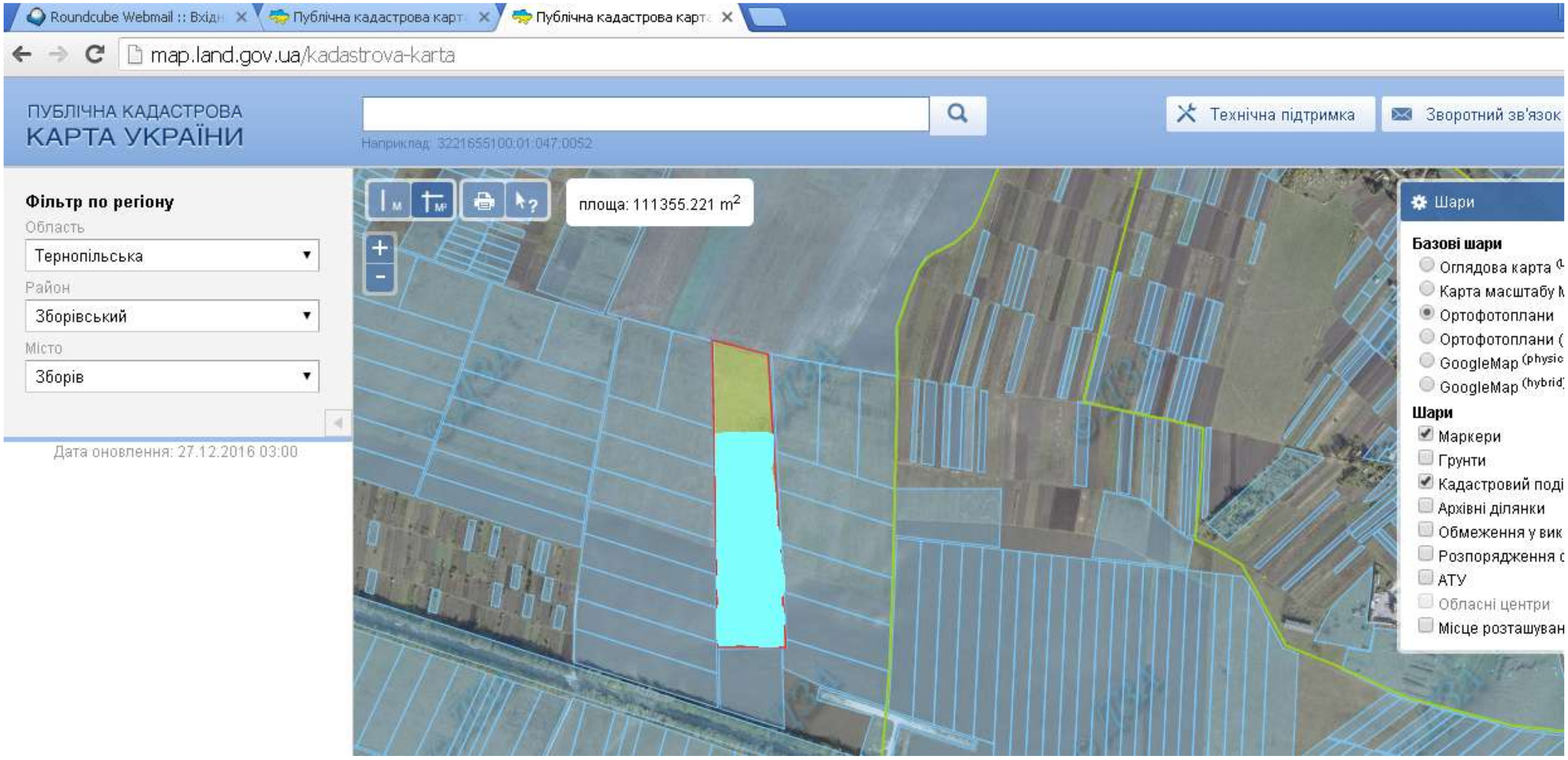

Місце розміщення земельних ділянок
Цільове призначення – для ведення особистого селянського господарства

Місце розміщення земельних ділянок
Щодо яких надано дозвіл на розроблення проекту землеустрою

Місце розміщення земельних ділянок
Які внесено до Державного земельного кадастру (8 га)

Площа – 10,9815 га
Кадастровий номер -6122610100010011881

Зборівська міська рада (за межами населеного пункту на території)

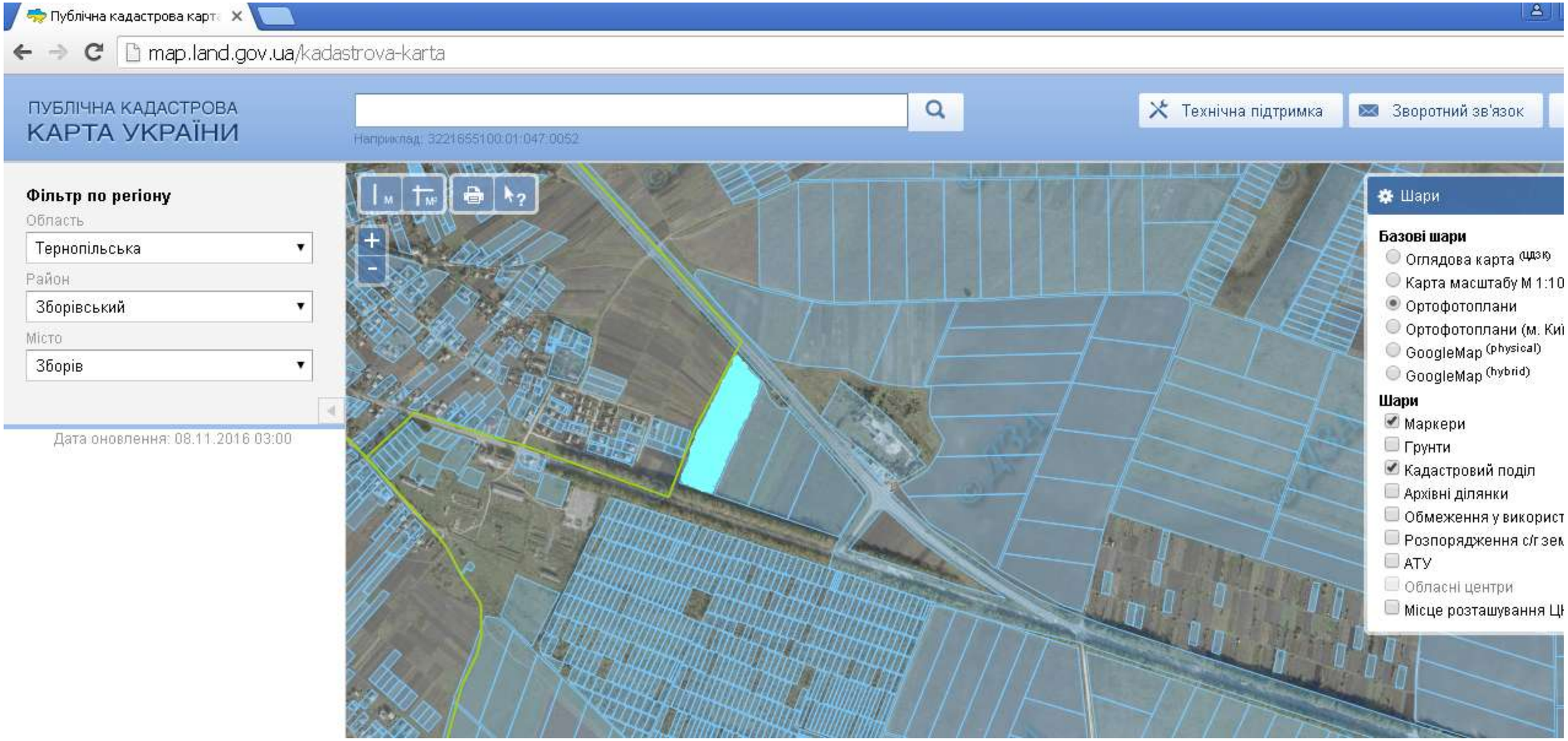

Місце розміщення земельних ділянок
Цільове призначення – для ведення особистого селянського господарства

Місце розміщення земельних ділянок
Щодо яких надано дозвіл на розроблення проекту землеустрою

Місце розміщення земельних ділянок
Які внесено до Державного земельного кадастру (3,0106 га)

Площа – 3,35 га
Кадастровий номер –

Зборівська міська рада (за межами населеного пункту на території)

Цільове призначення – для ведення особистого селянського господарства

Місце розміщення земельних ділянок
Щодо яких надано дозвіл на розроблення проекту землеустрою

Місце розміщення земельних ділянок
Які внесено до Державного земельного кадастру (8 га)

Площа – 16 га
Кадастровий номер -6122610100010011925
Кадастровий номер – 6122610100010011946 (2 га)

Зборівська міська рада (за межами населеного пункту на території)

Місце розміщення земельних ділянок
Які внесено до Державного земельного кадастру (2 га)
Цільве призначення-ведення особистого селянського господарства

Кадастровий номер -6122610100010010014
Кадастровий номер – 6122610100010011944 2 га

Зборівська міська рада (за межами населеного пункту на території)

Місце розміщення земельних ділянок

Які внесено до Державного земельного кадастру (2 га)
Цільве призначення-ведення особистого селянського господарства

Кадастровий номер -6122610100010011941

Зборівська міська рада (за межами населеного пункту на території)

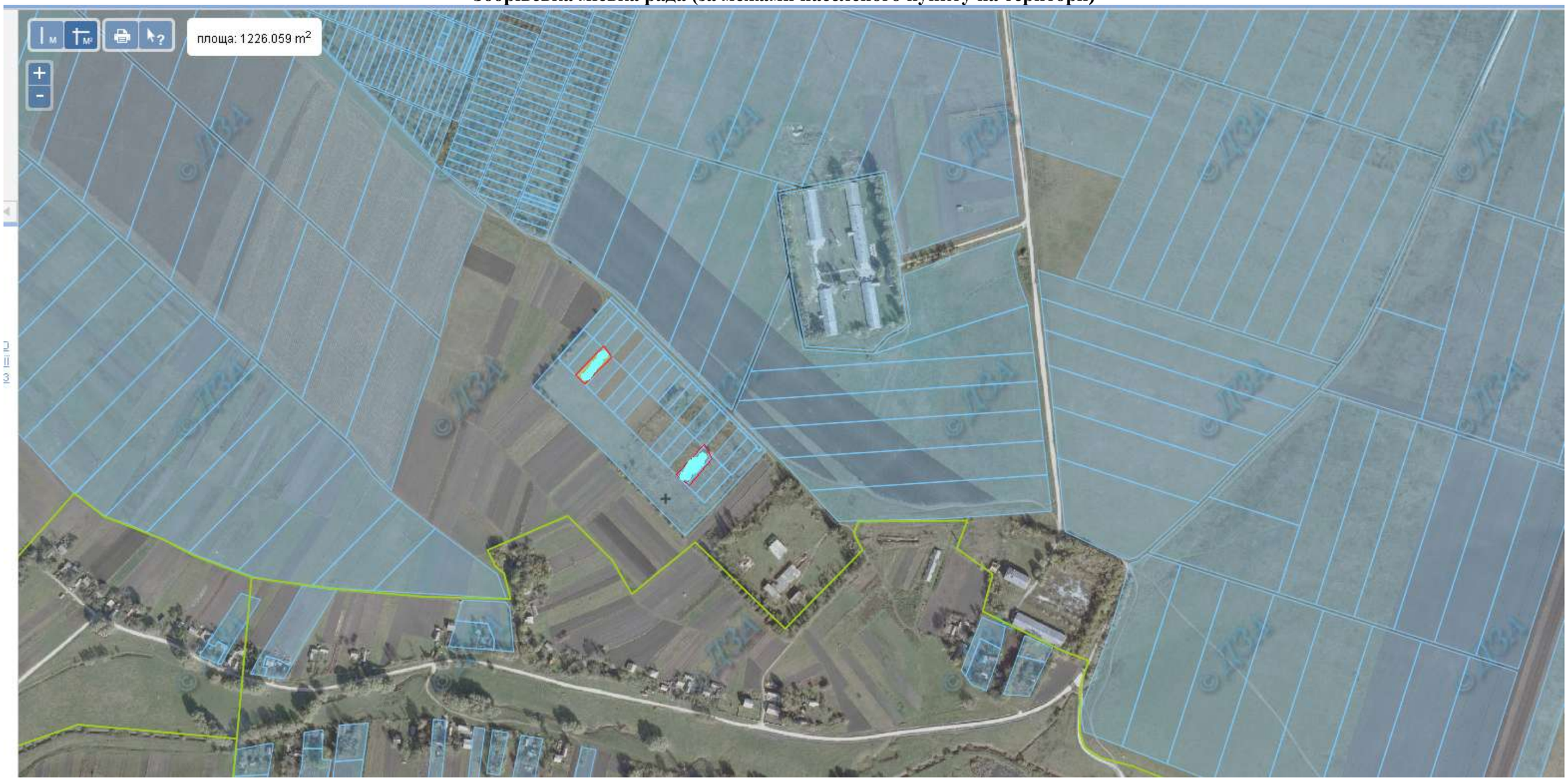

Місце розміщення земельних ділянок
Які внесено до Державного земельного кадастру (0,12 га)
Цільве призначення-для індивідуального садівництва

Кадастровий номер -6122610100010011937
Кадастровий номер - 6122610100010010073

Залозецька селищна

Залозецька селищна **рада (за межами населеного пункту)**

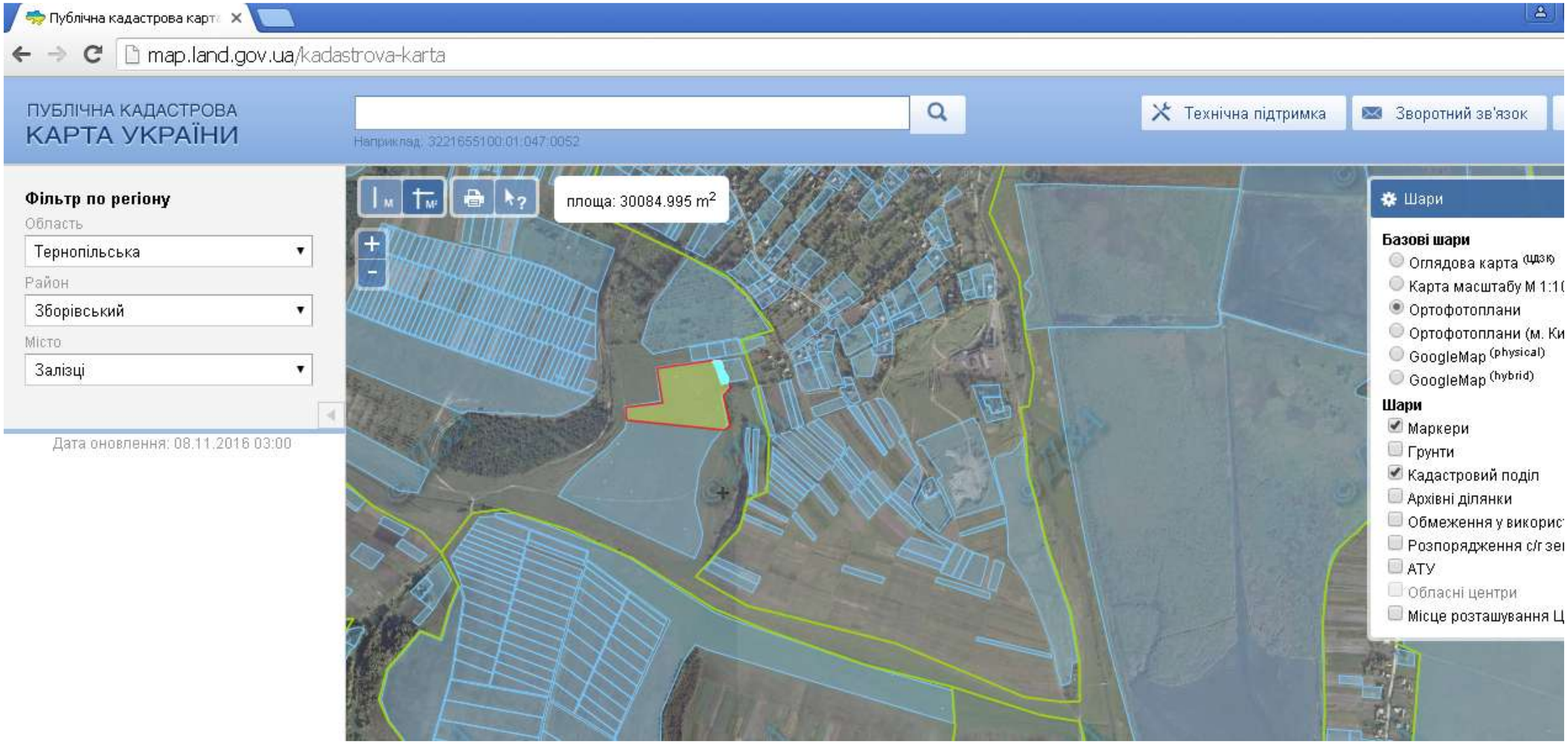

Місце розміщення земельних ділянок
Цільове призначення - для індивідуального садівництва

Місце розміщення земельних ділянок
Щодо яких надано дозвіл на розроблення проекту землеустрою

Місце розміщення земельних ділянок
Які внесено до Державного земельного кадастру (0,12 га)

Площа – 3,0000 га

Кадастровий номер - '6122655300010010944

Залозецька селищна **рада (за межами населеного пункту)**

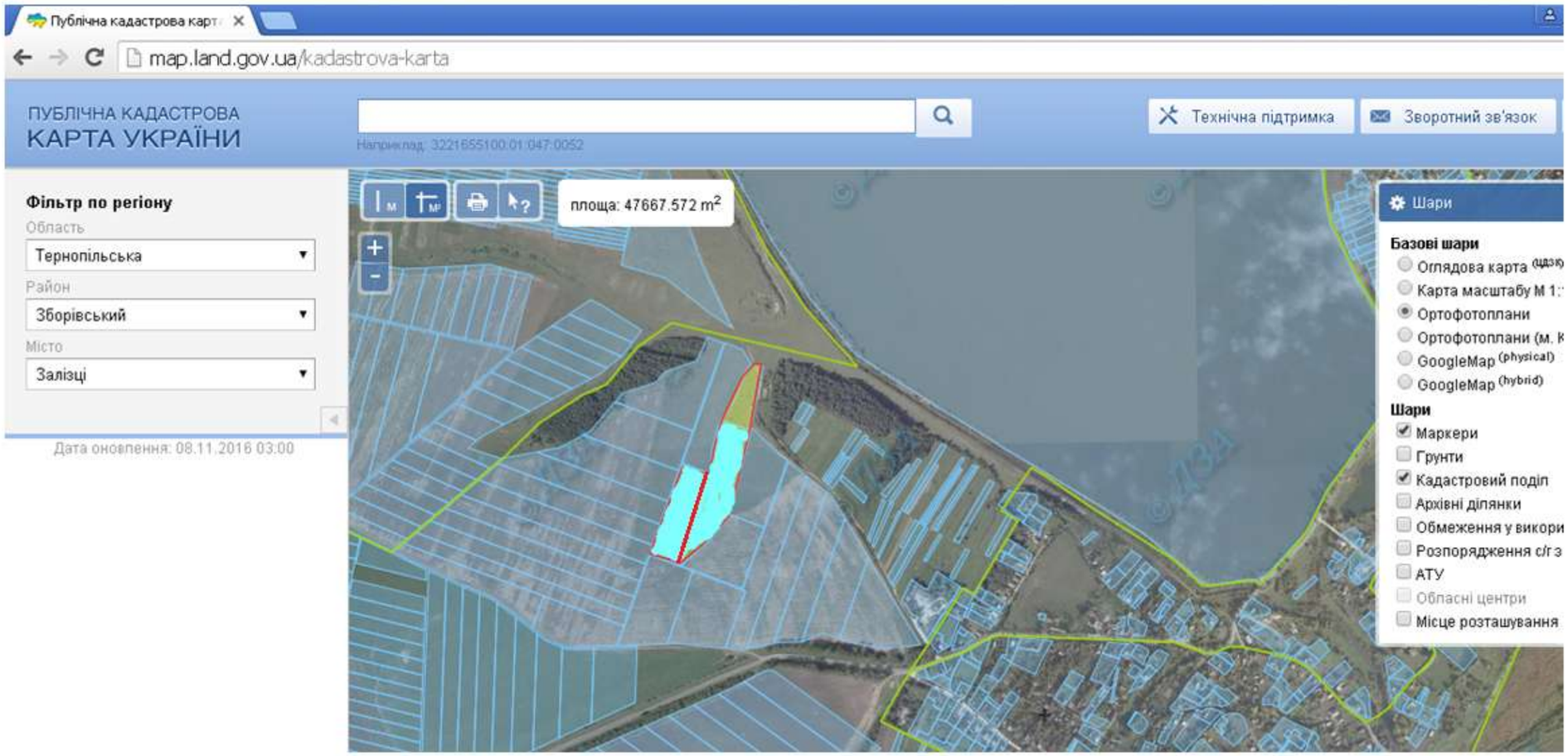

Місце розміщення земельних ділянок
Цільове призначення - для індивідуального садівництва

Місце розміщення земельних ділянок
Щодо яких надано дозвіл на розроблення проекту землеустрою

Місце розміщення земельних ділянок
Які внесено до Державного земельного кадастру (2 га)

Площа – 4,8096 га

Кадастровий номер - '6122655300010010940
Кадастровий номер- 6122655300010010986

Бзовицька сільська рада

Бзовицька сільська рада (за межами населеного пункту)

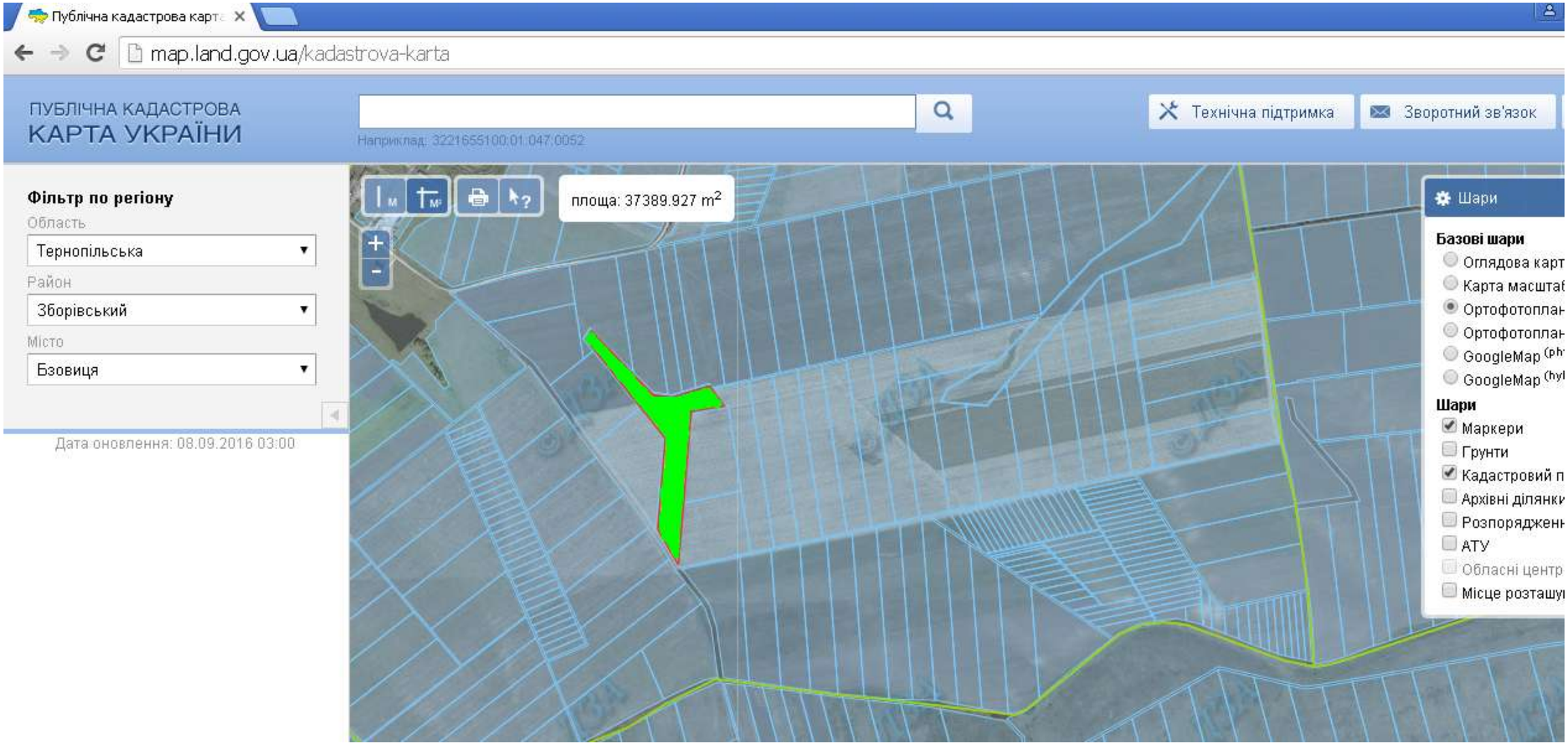

Місце розміщення земельних ділянок
Цільове призначення - для ведення особистого селянського господарства

Місце розміщення земельних ділянок
Прийнято заяву на виділення земельної ділянки (3,8 га)

Місце розміщення земельних ділянок
Зареєстровано право на земельну ділянку

Площа – 3,8233 га
Кадастровий номер - ' **6122680800:01:001:0524**

БЗОВИЦЬКА СІЛЬСЬКА РАДА (ЗА МЕЖАМИ НАСЕЛЕНОГО ПУНКТУ)

Місце розміщення земельних ділянок
Цільове призначення - для ведення особистого селянського господарства

Місце розміщення земельних ділянок
Щодо яких надано дозвіл на розроблення проекту землеустрою

Місце розміщення земельних ділянок
Які внесено до Державного земельного кадастру

Площа – 7,7991 га
Кадастровий номер - ' 6122680800010010530
Кадастровий номер - 6122680800010010529
Кадастровий номер- 6122680800010010435 (2 га)

Бзовицька сільська рада (за межами населеного пункту)

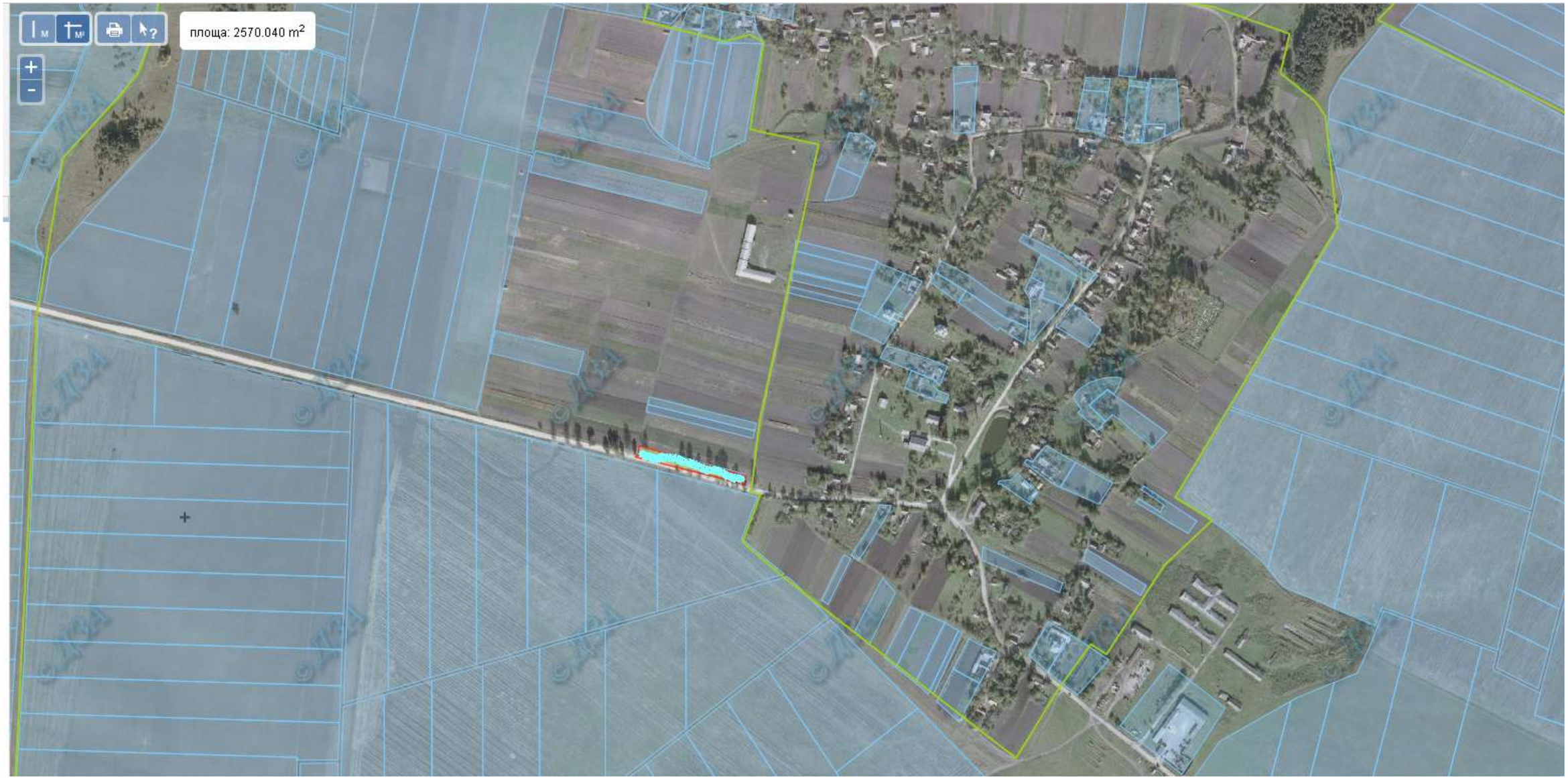

Місце розміщення земельних ділянок
Які внесено до Державного земельного кадастру

Площа – 0,2000 га
Кадастровий номер - ' 6122680800010010528

Беримівська сільська рада

Беримівська сільська рада (за межами населеного пункту)

Місце розміщення земельних ділянок
Які внесено до Державного земельного кадастру
ОСГ

Кадастровий номер – 6122680700010010070 2 га

Беримівська сільська рада (за межами населеного пункту)

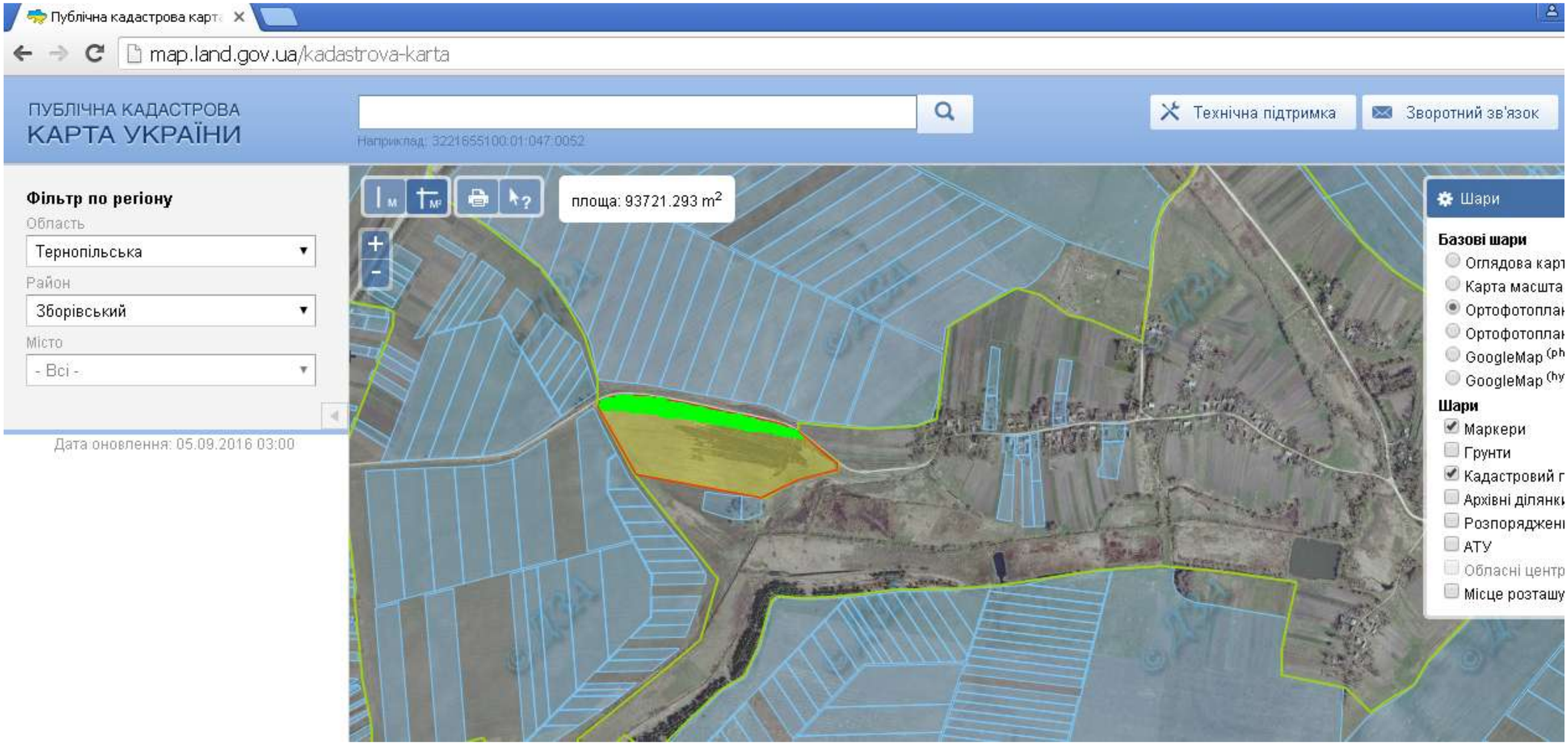

Місце розміщення земельних ділянок
Цільове призначення - для ведення особистого селянського господарства

Місце розміщення земельних ділянок
Прийнято заяву на виділення земельної ділянки (2 га)

Місце розміщення земельних ділянок
Зареєстровано право на земельну ділянку

Площа – 9,3700 га
Кадастровий номер -

Беримівська сільська рада (за межами населеного пункту)

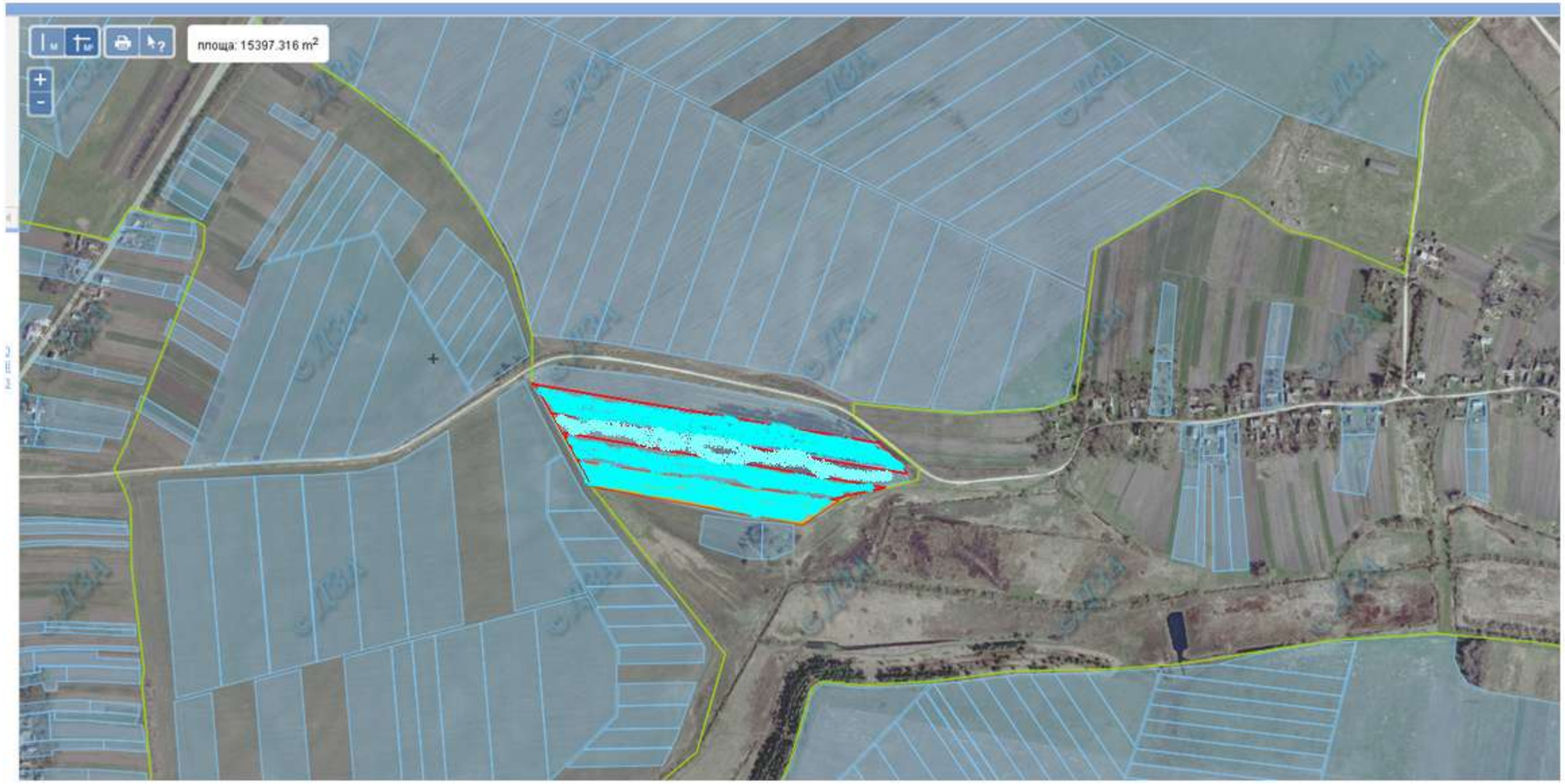

Місце розміщення земельних ділянок
Які внесено до Державного земельного кадастру

Кадастровий номер – 6122680700010011123 (2 га)
Кадастровий номер – 6122680700010010072 (1,6000 га)
Кадастровий номер – 6122680700010011124 (1,6000 га)
Кадастровий номер – 6122680700010011125 (1,6000 га)

Беримівська сільська рада (за межами населеного пункту)

Місце розміщення земельних ділянок
Які внесено до Державного земельного кадастру

Кадастровий номер – 6122680700010011126 (2 га)

Білоголівська сільська рада

Білоголівська сільська рада (за межами населеного пункту)

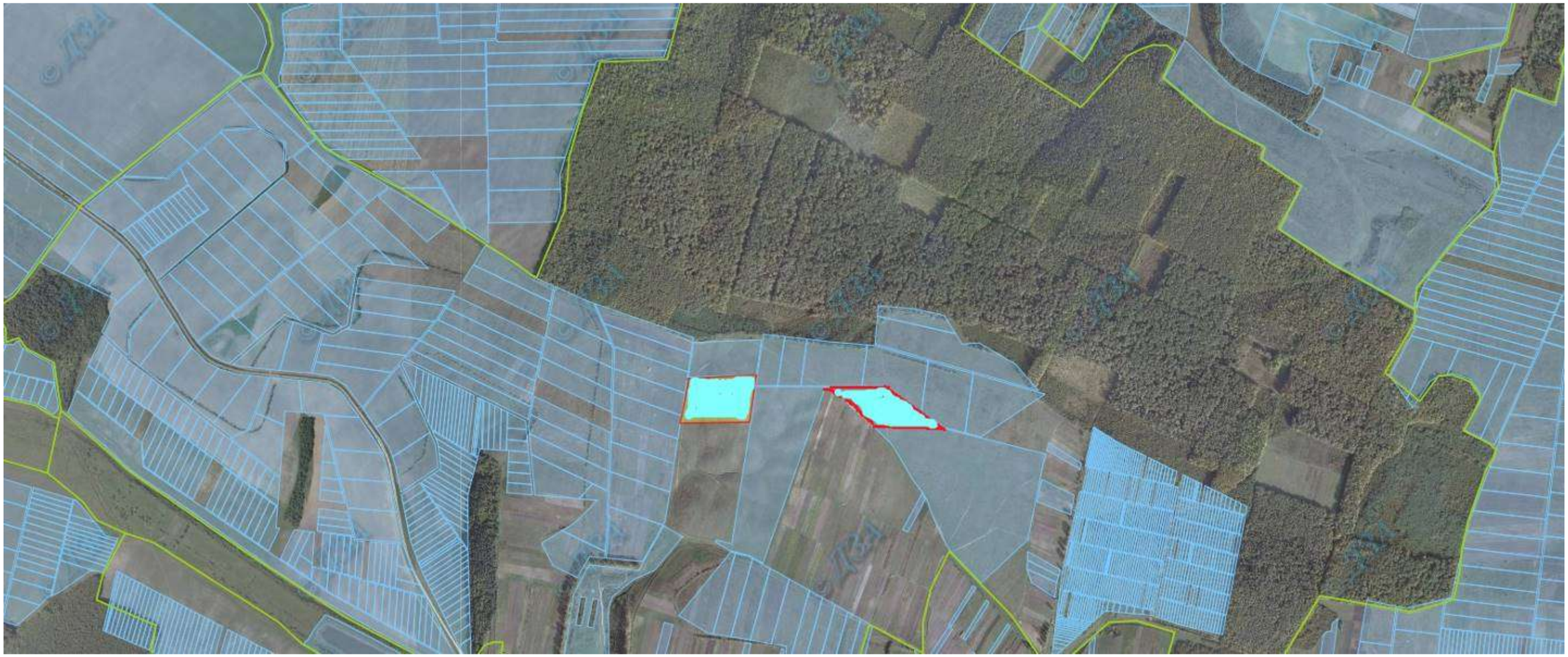

Місце розміщення земельних ділянок
Які внесено до Державного земельного кадастру

Кадастровий номер - ' 6122680400010011708

Кадастровий номер 6122680400010011707

Білоголівська сільська рада (за межами населеного пункту)

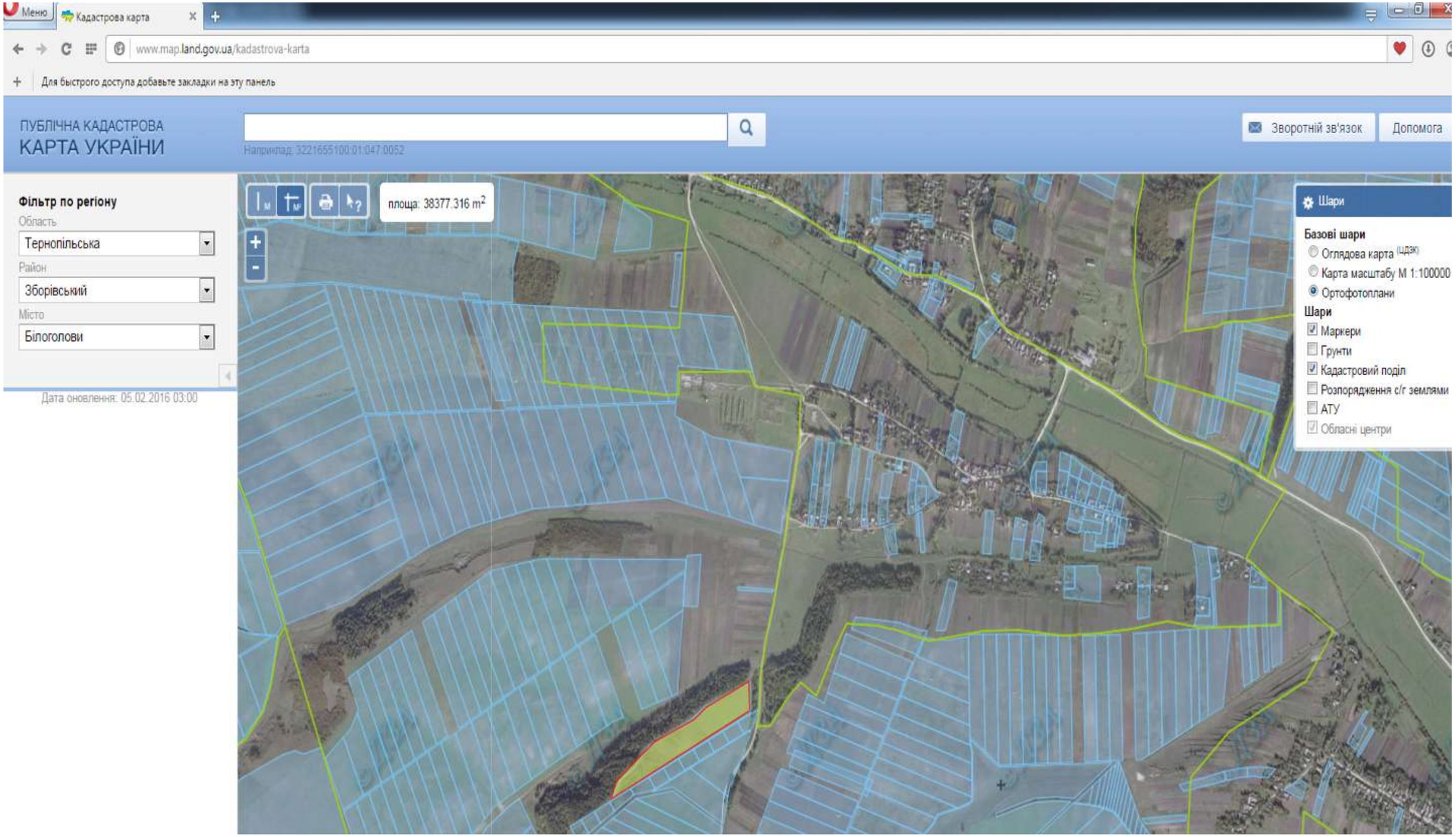

Місце розміщення земельних ділянок
Цільове призначення - для індивідуального садівництва

Площа – 4,0000 га
Кадастровий номер - '6122680400010011687

Білоголівська сільська рада (за межами населеного пункту)

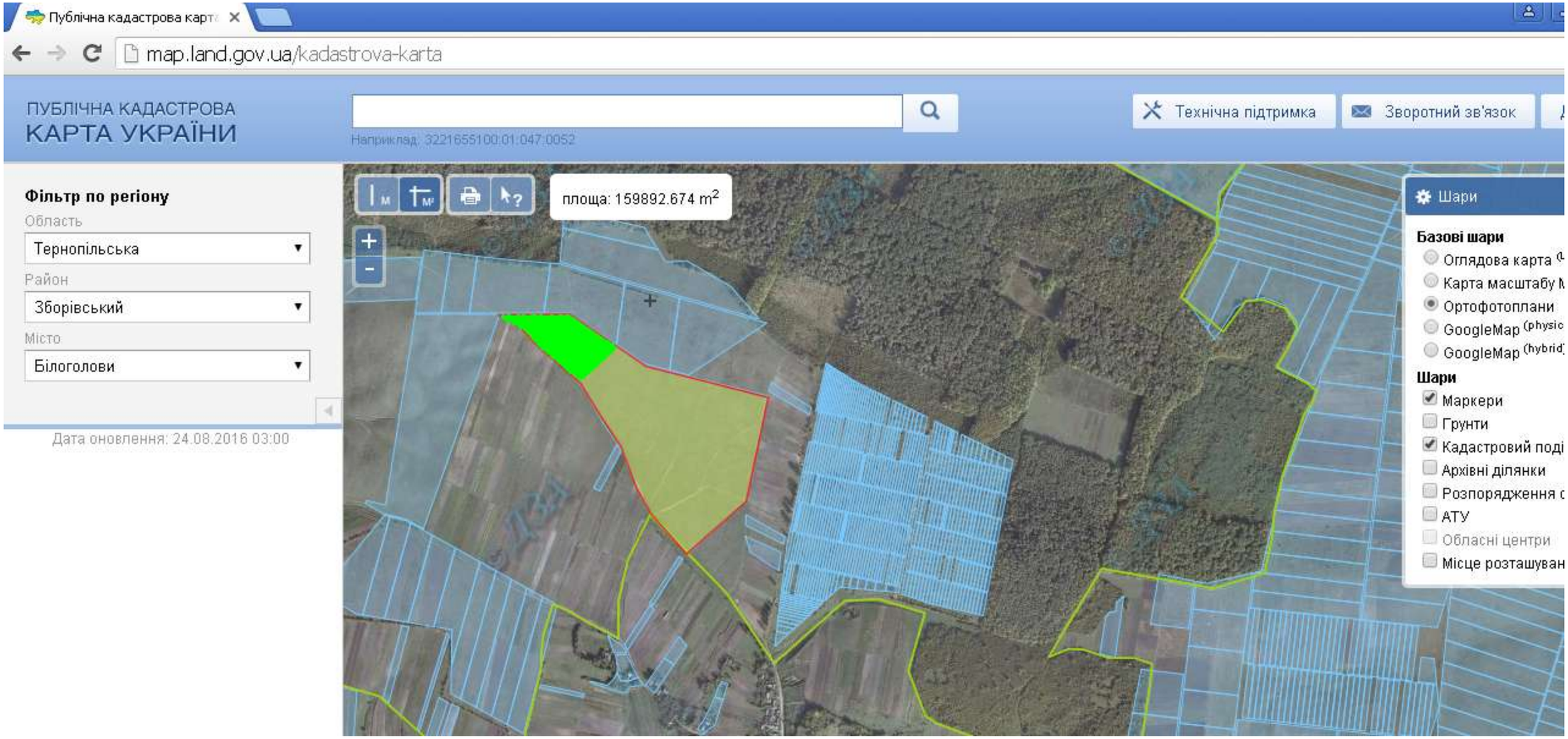

Місце розміщення земельних ділянок
Цільове призначення - для ведення особистого селянського господарства

Місце розміщення земельних ділянок
Прийнято заяву на виділення земельної ділянки (4 га)

Місце розміщення земельних ділянок
Зареєстровано право на земельну ділянку

Площа – 15,9966 га
Кадастровий номер - '6122680400010011689

Білоголівська сільська рада (за межами населеного пункту)

Місце розміщення земельних ділянок
Які внесено до Державного земельного кадастру

Площа – 2 га
Кадастровий номер - ' 6122680400010011718

Богданівська сільська рада

Богданівська **сільська рада (за межами населеного пункту)**

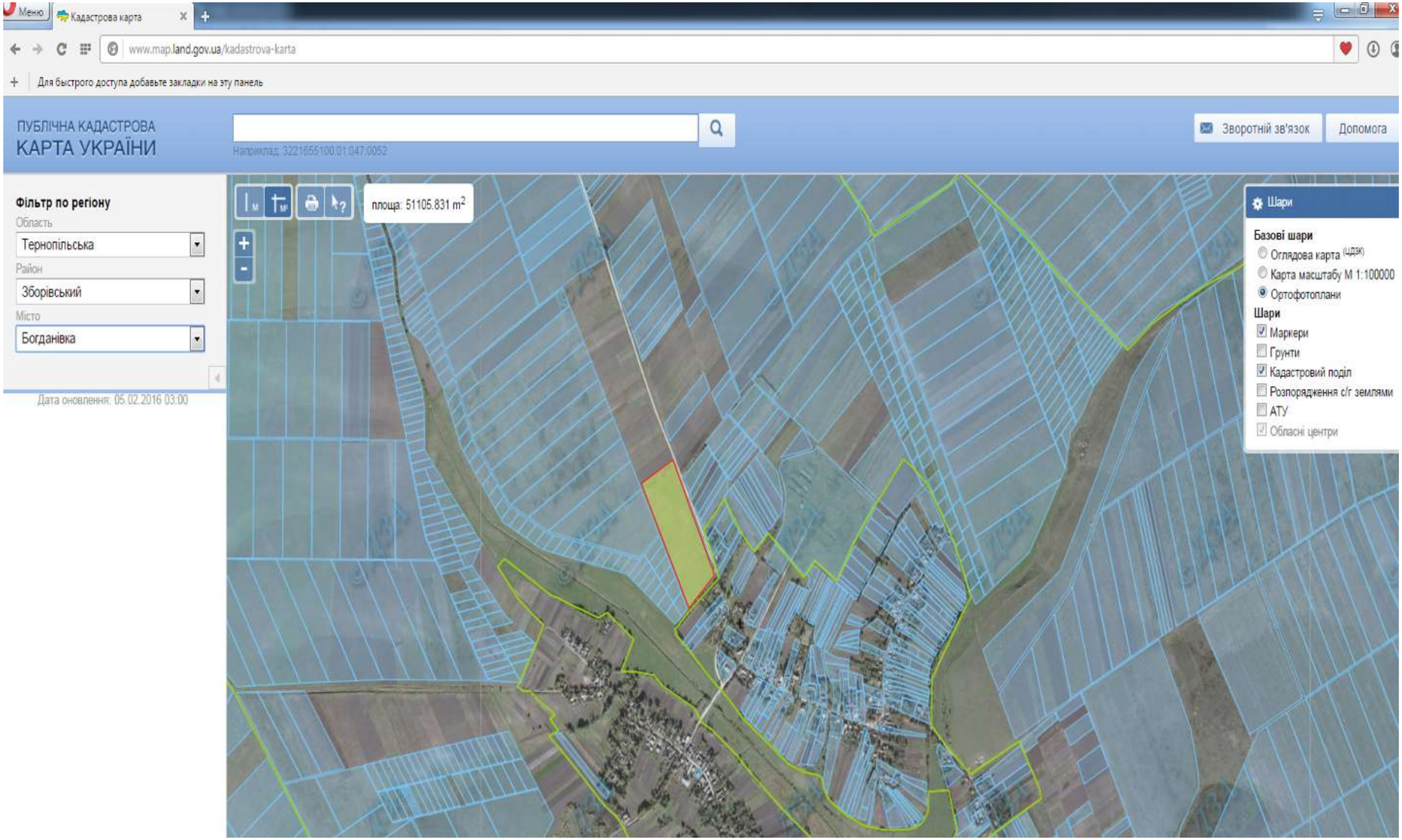

Місце розміщення земельних ділянок
Цільове призначення - для індивідуального садівництва

Площа – 5,0000 га
Кадастровий номер - ' 6122681000010011415

Богданівська **сільська рада (за межами населеного пункту)**

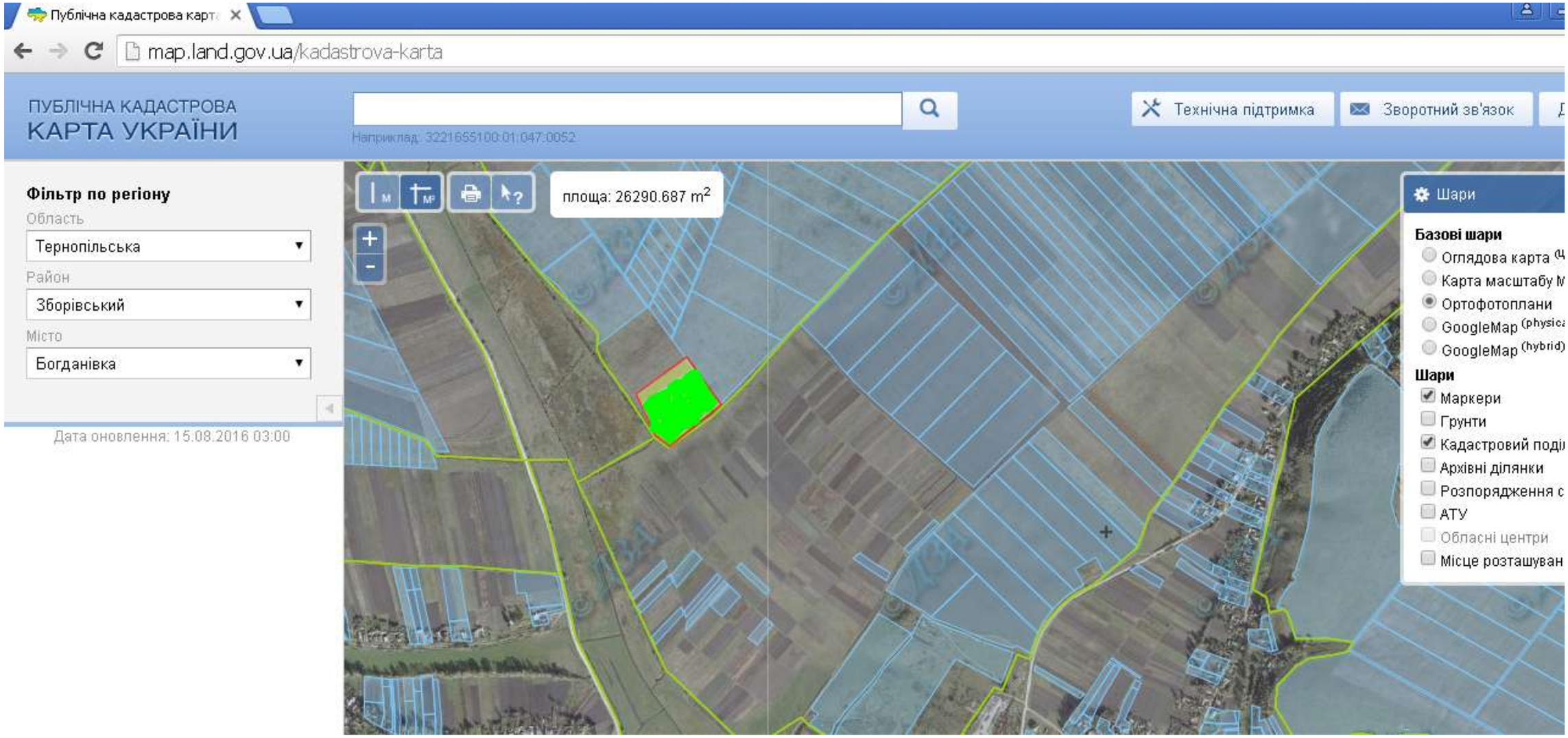

Місце розміщення земельних ділянок
Цільове призначення - для ведення особистого селянського господарства

Місце розміщення земельних ділянок
Прийнято заяву на виділення земельної ділянки (2 га)

Місце розміщення земельних ділянок
Зареєстровано право на земельну ділянку

Площа – 2,5324 га
Кадастровий номер - ' 6122681000010011413

Богданівська **сільська рада (за межами населеного пункту)**

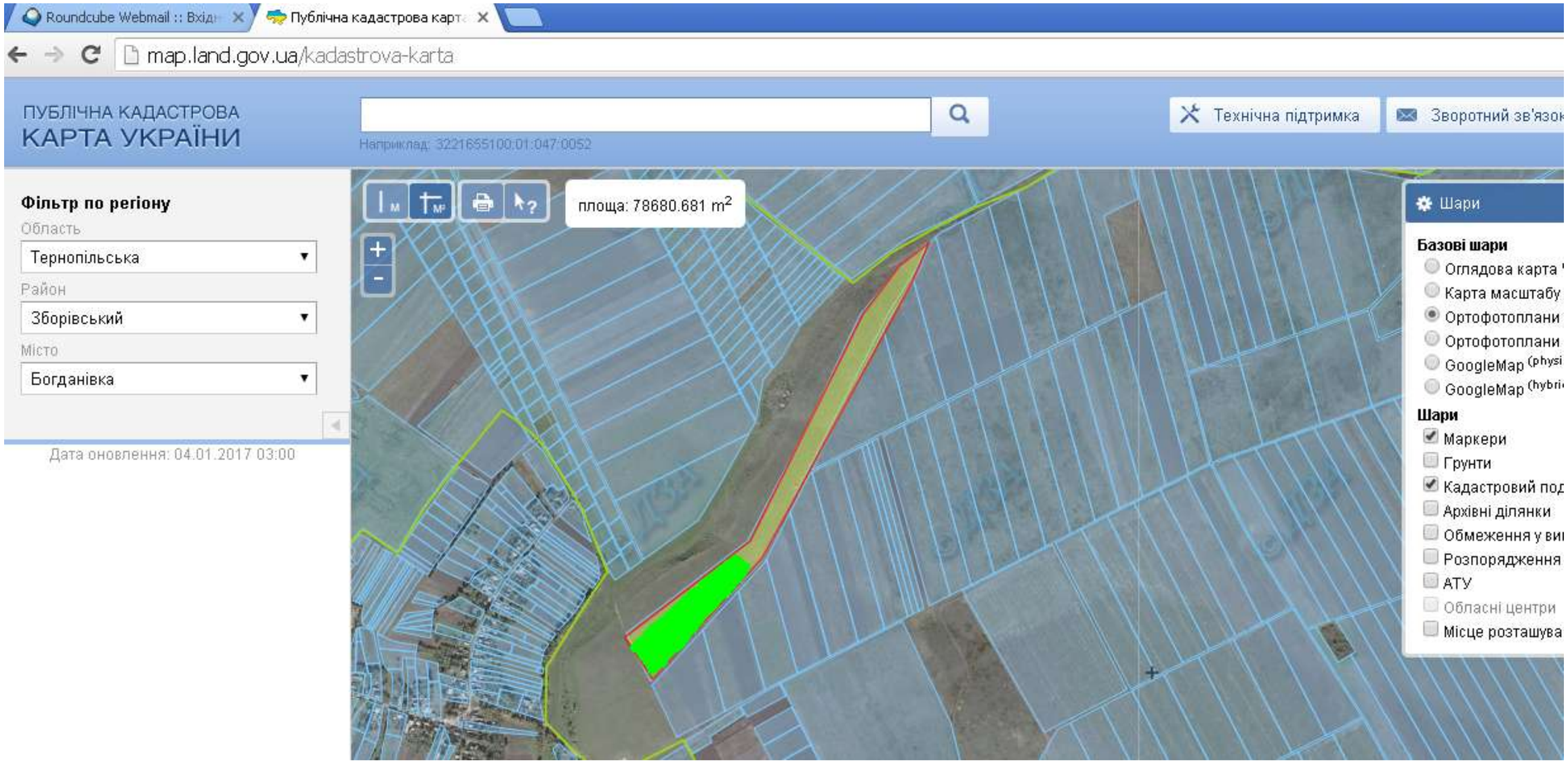

Місце розміщення земельних ділянок
Цільове призначення - для ведення особистого селянського господарства

Місце розміщення земельних ділянок
Щодо яких надано дозвіл на розроблення проекту землеустрою (2 га)

Місце розміщення земельних ділянок
Які внесено до Державного земельного кадастру

Площа – 7,7991 га
Кадастровий номер - ' 6122681000010011412

Висиповецька сільська рада

Висиповецька **сільська рада (за межами населеного пункту)**

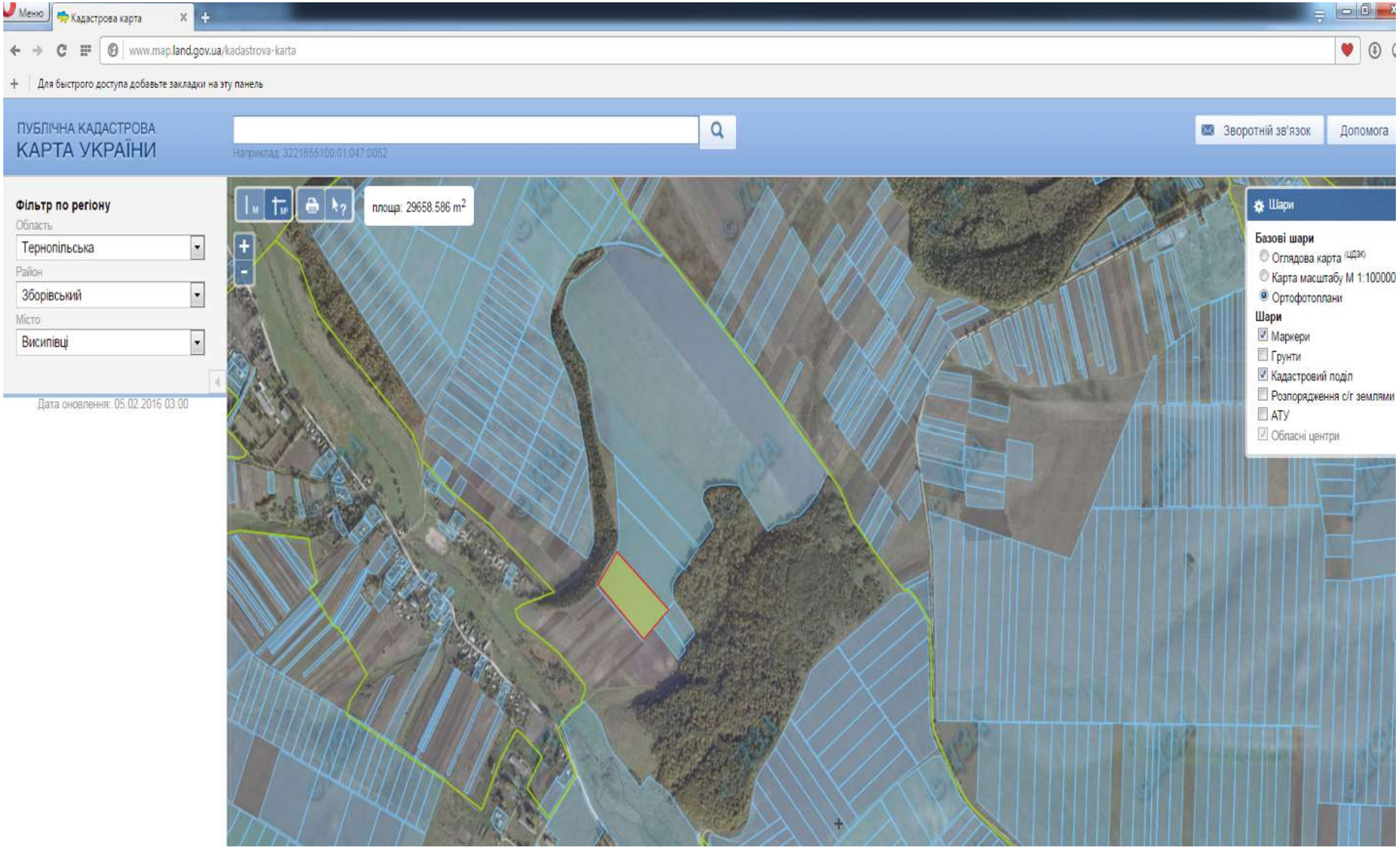

Місце розміщення земельних ділянок
Цільове призначення - для індивідуального садівництва

Площа – 3,0000 га
Кадастровий номер - 6122681600010011220

Висиповецька **сільська рада (за межами населеного пункту)**

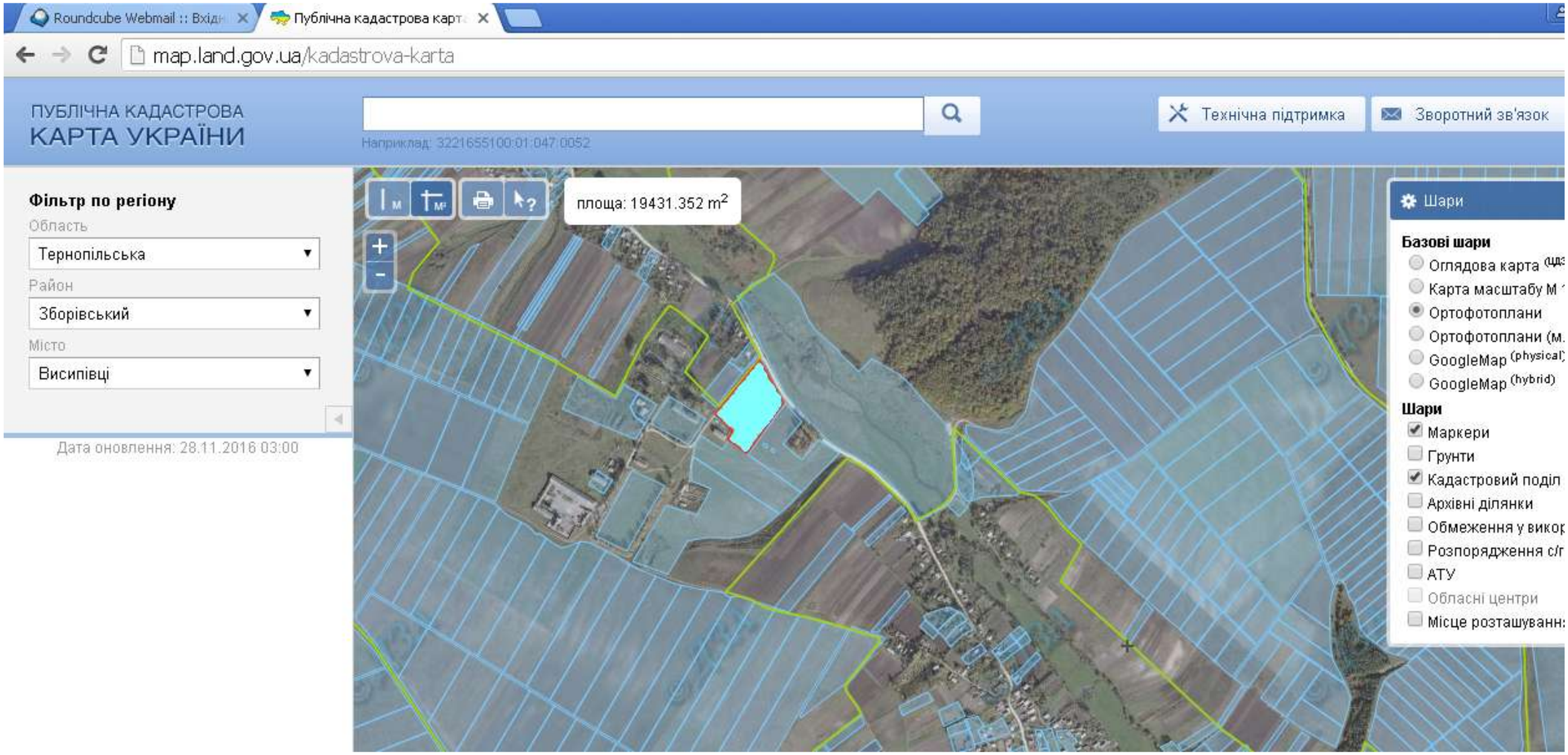

Місце розміщення земельних ділянок
Цільове призначення - для ведення особистого селянського господарства

Місце розміщення земельних ділянок
Щодо яких надано дозвіл на розроблення проекту землеустрою

Місце розміщення земельних ділянок
Які внесено до Державного земельного кадастру (2 га)

Площа – 2,0000 га
Кадастровий номер -

Висиповецька **сільська рада (за межами населеного пункту)**

Місце розміщення земельних ділянок
Які внесено до Державного земельного кадастру (2 га)

Цільове призначення- для ведення особистого селянського господарства

Площа – 2,0000 га
Кадастровий номер 6122681600010011249

Вірлівська сільська рада

За межами населеного пункту на території Вірлівської **сільської ради**

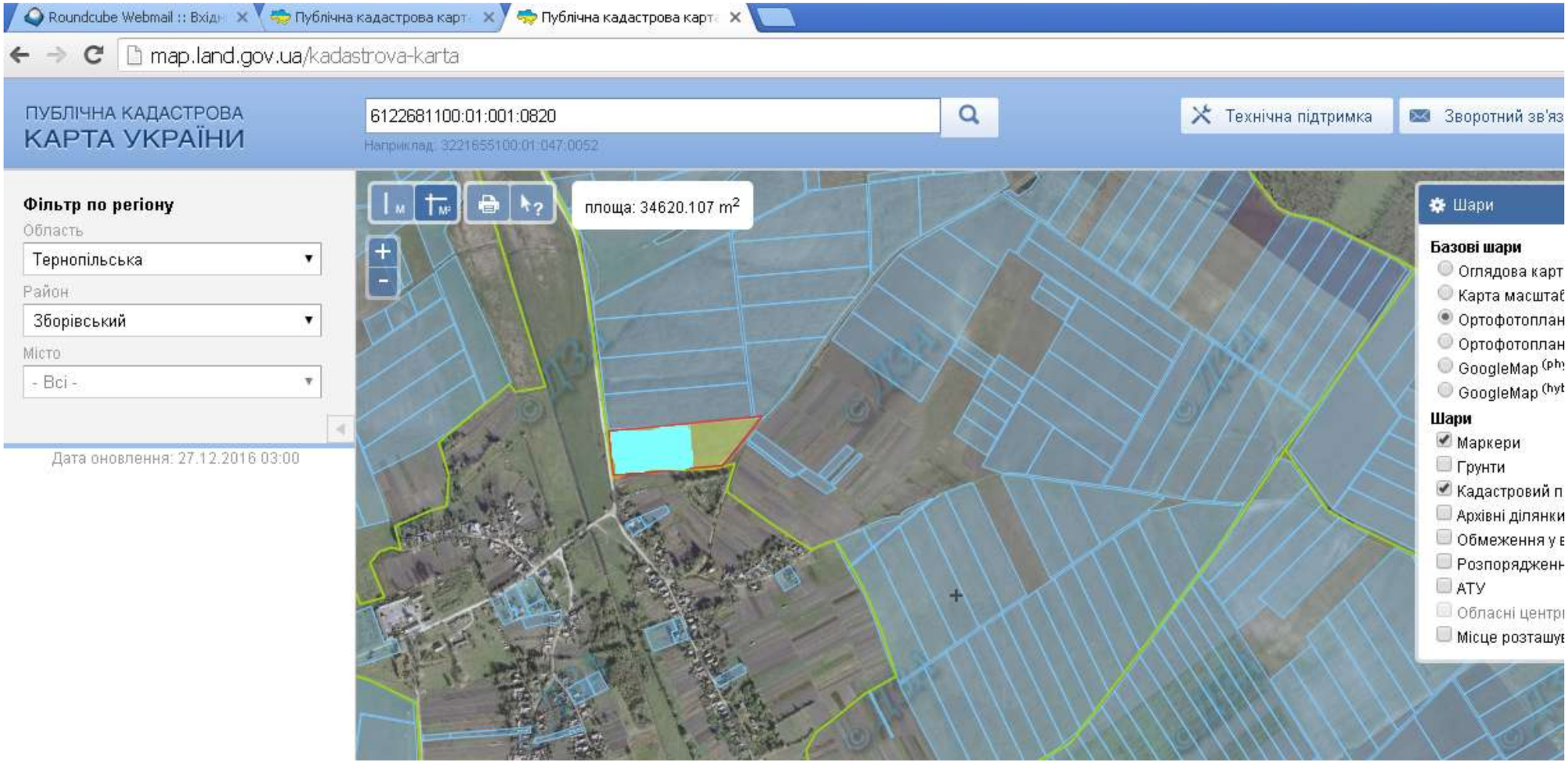

Місце розміщення земельних ділянок
Цільове призначення - для індивідуального садівництва

Місце розміщення земельних ділянок
Щодо яких надано дозвіл на розроблення проекту землеустрою

Місце розміщення земельних ділянок
Які внесено до Державного земельного кадастру (2 га)

Площа – 3,0000 га
Кадастровий номер - 6122681100010010811

За межами населеного пункту на території Вірлівської **сільської ради**

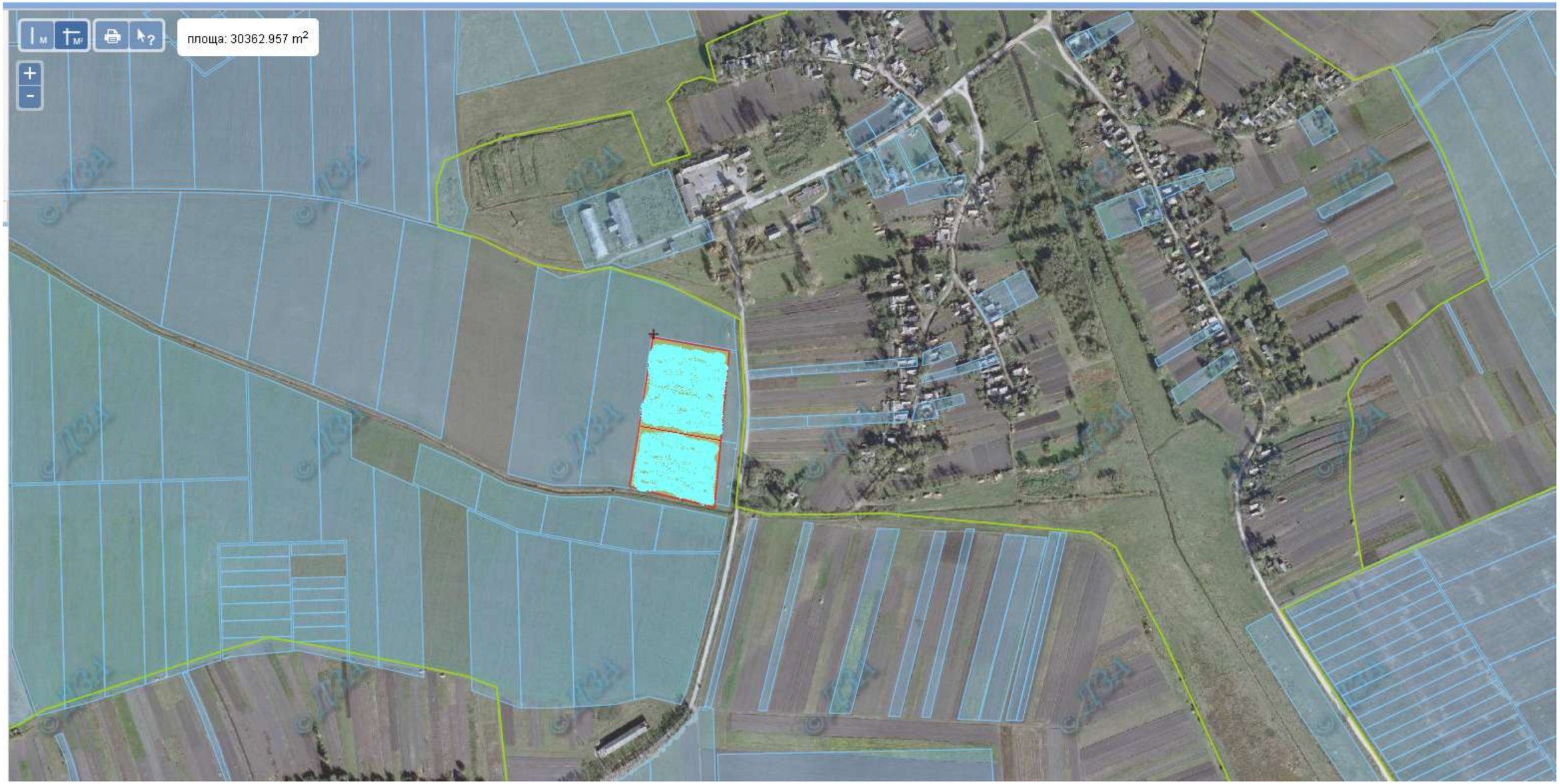

Місце розміщення земельних ділянок
Які внесено до Державного земельного кадастру

Площа – 2,0000 га
Кадастровий номер – 6122681100010010052
Площа- 1,4989 га
Кадастровий номер- 6122681100010010023

Вовчківська сільська рада

Вовчківська **сільська рада (за межами населеного пункту)**

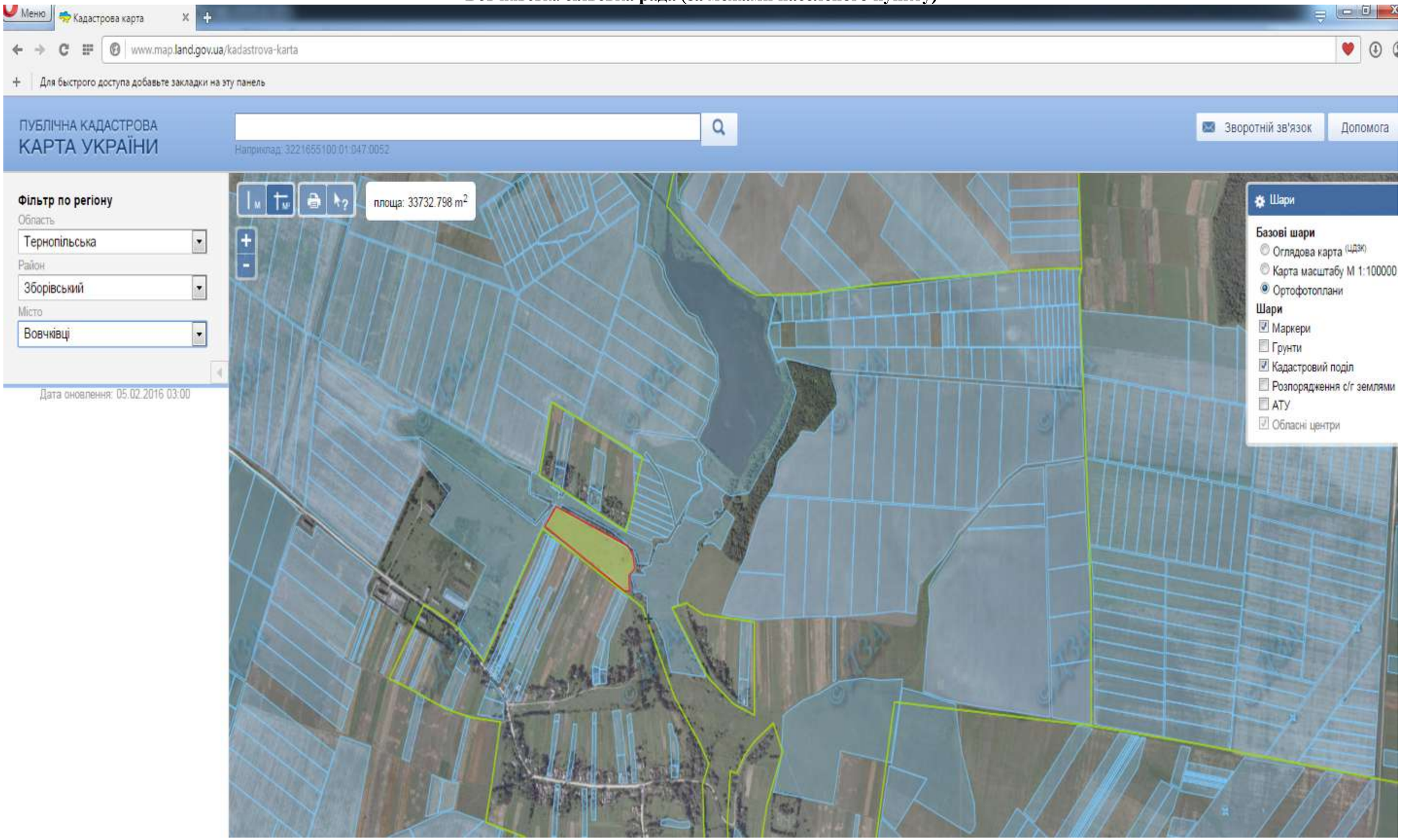

Місце розміщення земельних ділянок
Цільове призначення - для індивідуального садівництва

Площа – 3,8000 га
Кадастровий номер - 6122681300010011212

Вовчківська **сільська рада (за межами населеного пункту)**

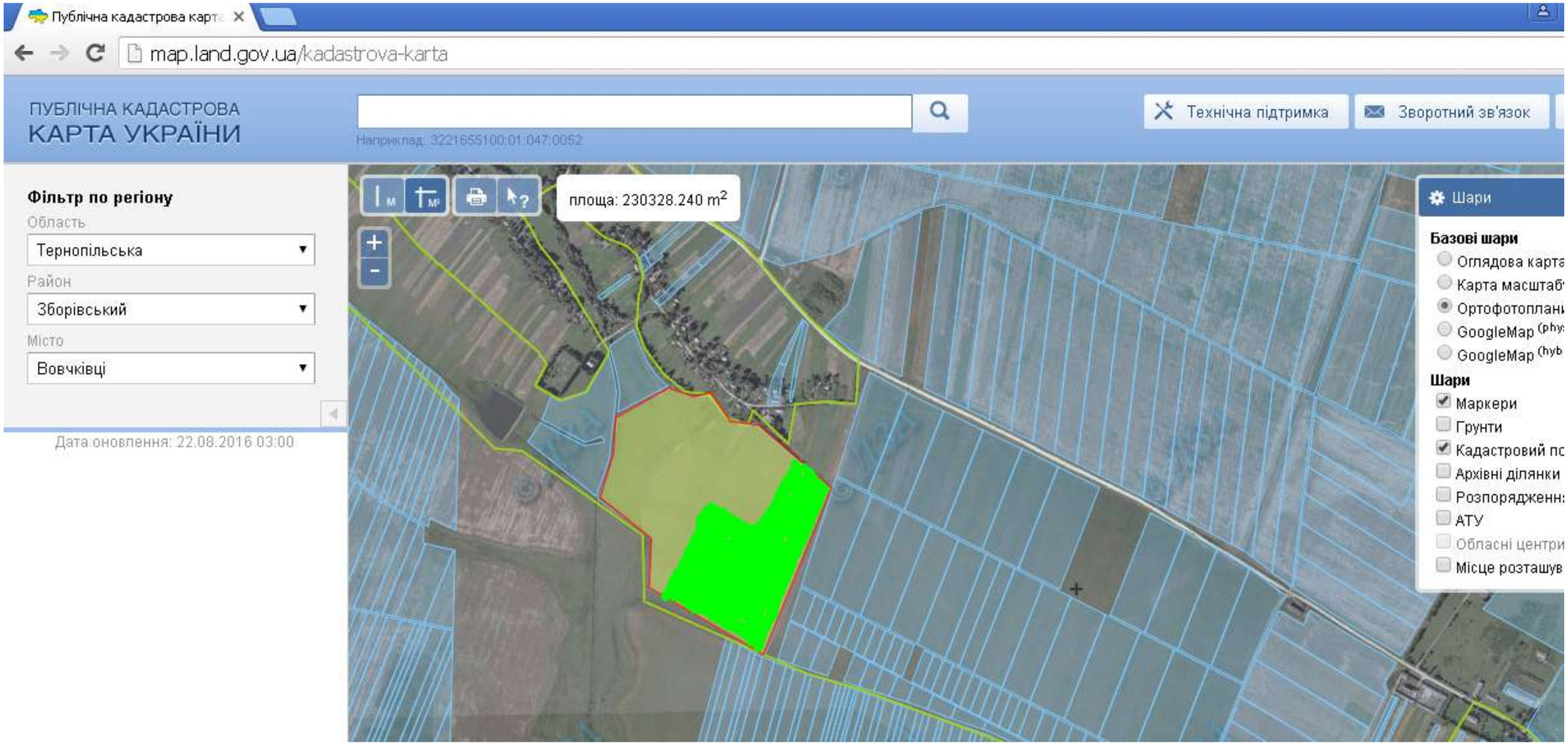

Місце розміщення земельних ділянок
Цільове призначення - для ведення особистого селянського господарства

Місце розміщення земельних ділянок
Прийнято заяву на виділення земельної ділянки (8 га)

Місце розміщення земельних ділянок
Зареєстровано право на земельну ділянку

Площа – 22,9663 га
Кадастровий номер - 6122681300:01:001:1224

Вовчківська **сільська рада (за межами населеного пункту)**

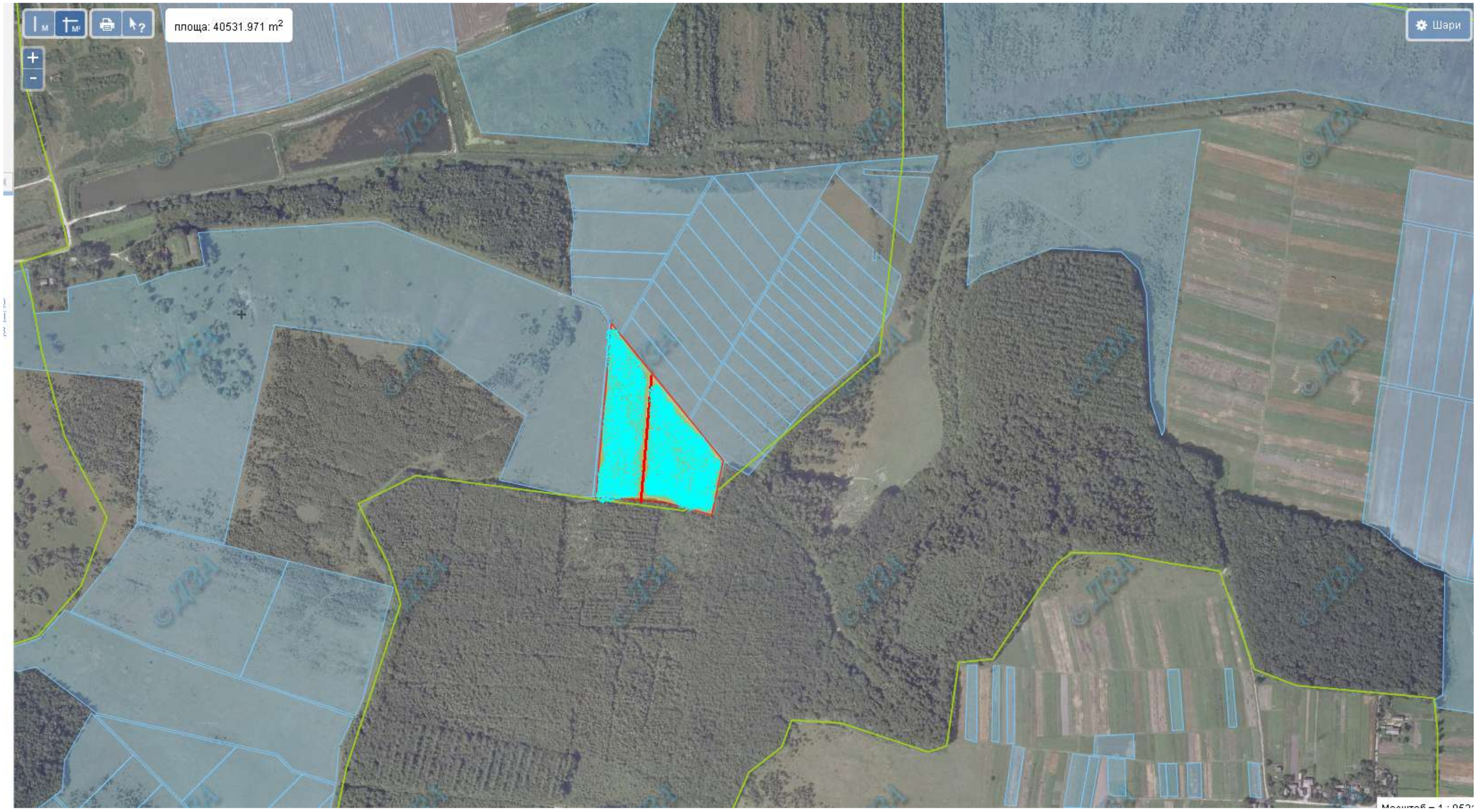

Місце розміщення земельних ділянок
Які внесено до Державного земельного кадастру (4 га)

Кадастровий номер – 6122681300010011246 2 га

6122681300010011247 2 га

Гає-Розтоцька сільська рада

Гає Розтоцька **сільська рада (за межами населеного пункту)**

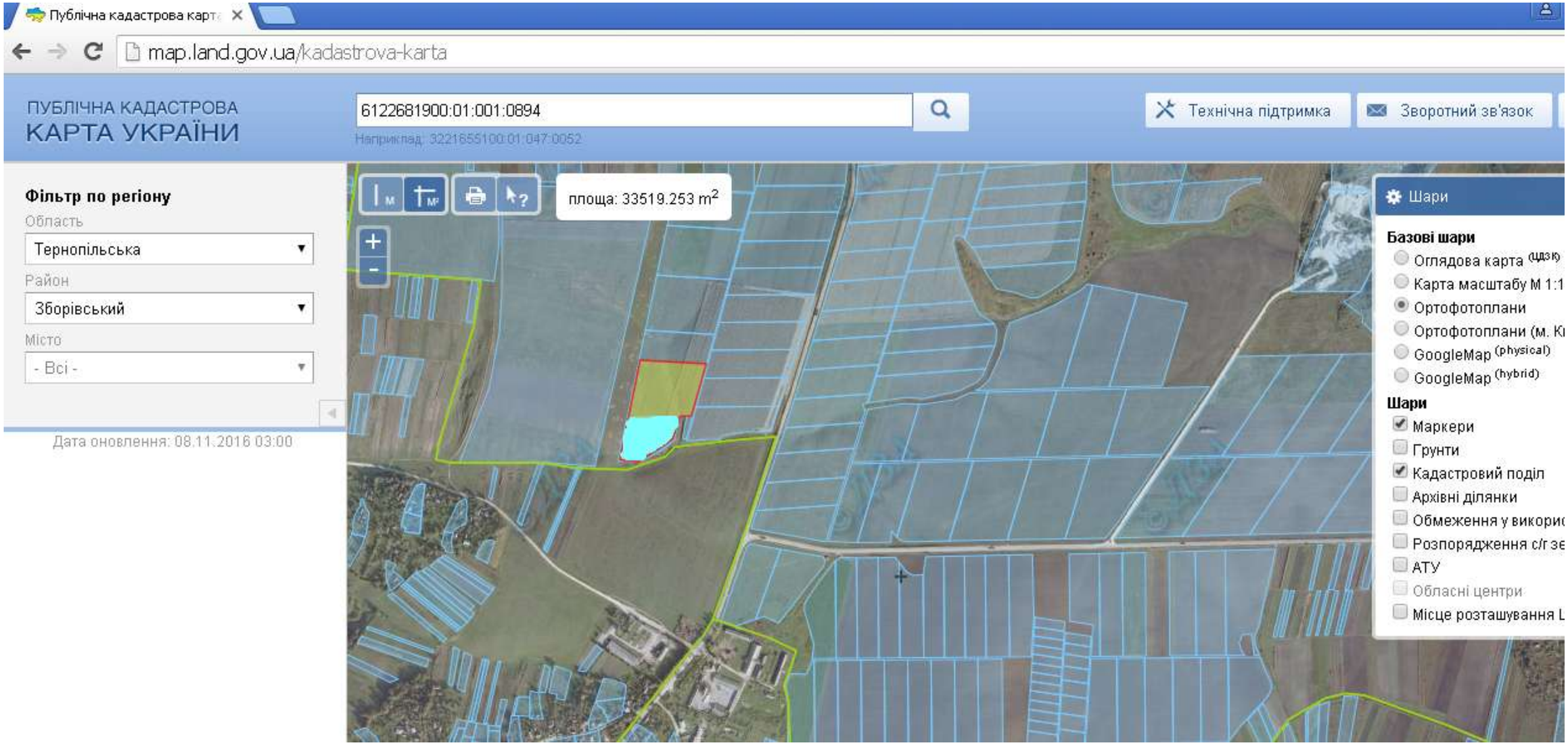

Місце розміщення земельних ділянок
Цільове призначення - для індивідуального садівництва

Місце розміщення земельних ділянок
Щодо яких надано дозвіл на розроблення проекту землеустрою

Місце розміщення земельних ділянок
Які внесено до Державного земельного кадастру (1,25 га)

Площа – 3,0000 га
Кадастровий номер - 6122681900010010891

Гаї за Рудівська сільська рада

Гає за Рудівська **сільська рада (за межами населеного пункту)**

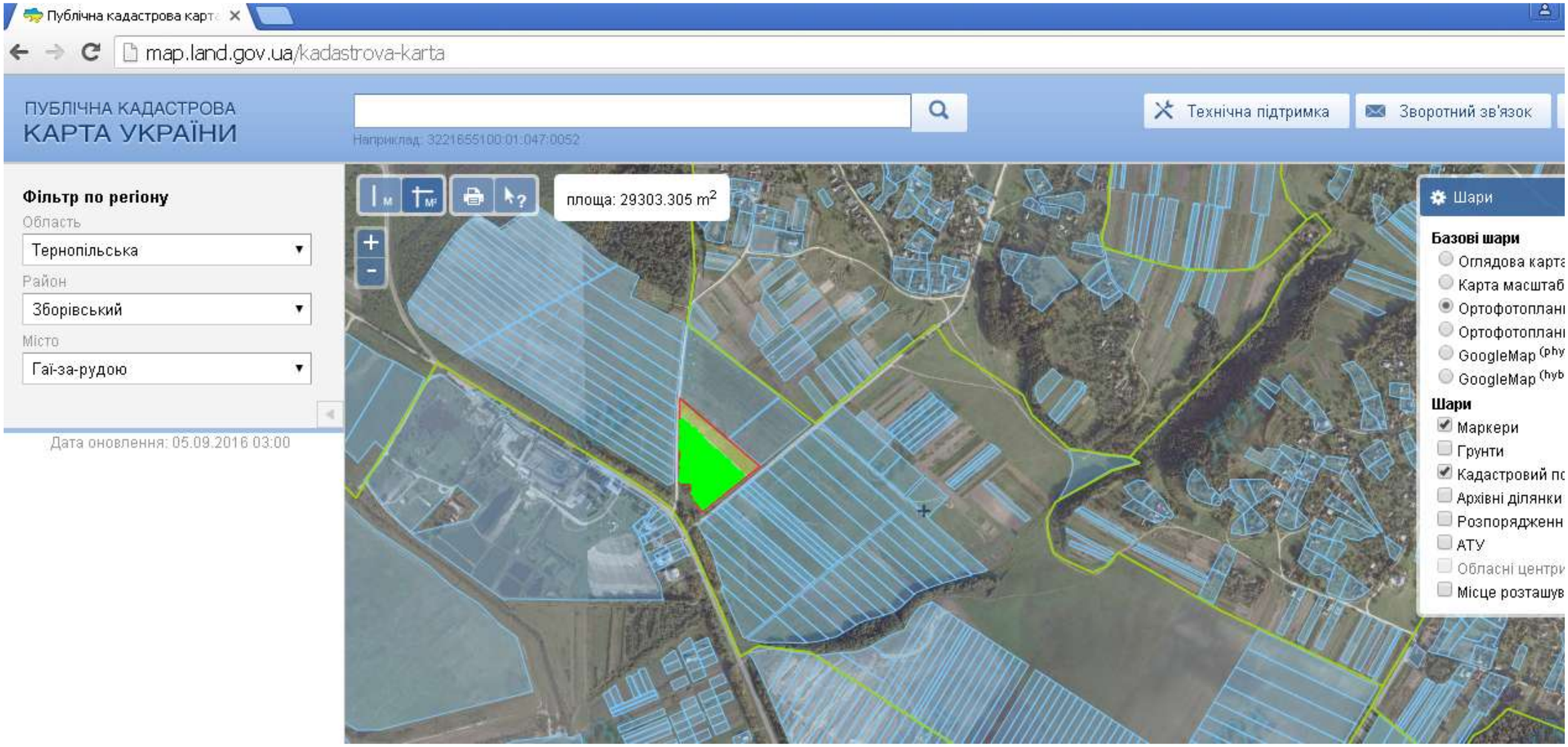

Місце розміщення земельних ділянок
Цільове призначення - для ведення особистого селянського господарства

Місце розміщення земельних ділянок
Щодо яких надано дозвіл на розроблення проекту землеустрою (2,12 га)

Місце розміщення земельних ділянок
Які внесено до Державного земельного кадастру

Площа – 3,0000 га
Кадастровий номер - 6122681800010010685

Гарбузівської сільська рада

Гарбузівська **сільська рада (за межами населеного пункту)**

Місце розміщення земельних ділянок
Цільове призначення - для індивідуального садівництва

Площа – 3,0000 га
Кадастровий номер – 6122682200010011157

Місце розміщення земельних ділянок
Які внесено до Державного земельного кадастру (2 га)

Площа – 3,0000 га
Кадастровий номер 6122682200030010239

Гарбузівська **сільська рада (за межами населеного пункту)**

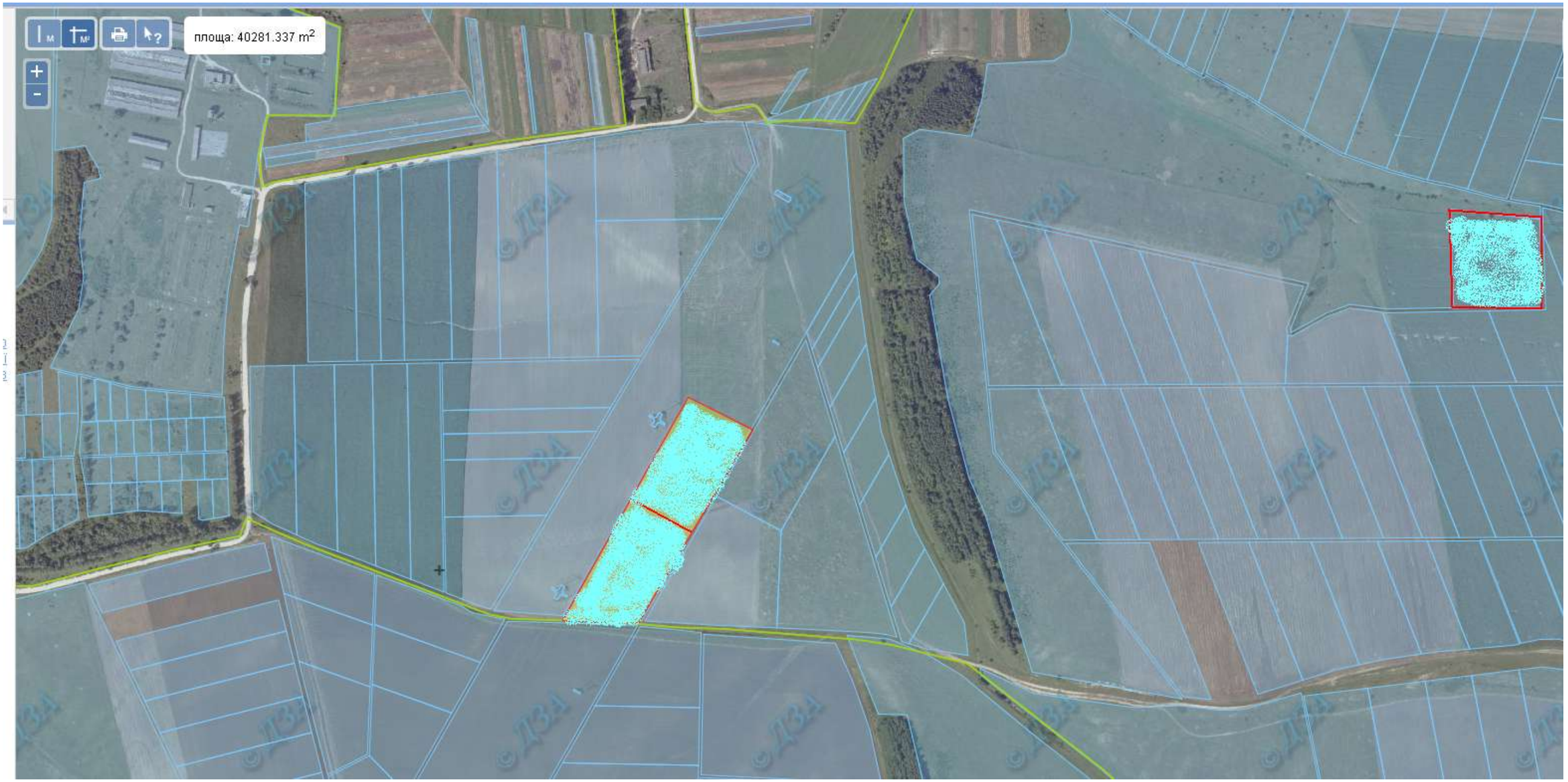

Місце розміщення земельних ділянок
Які внесено до Державного земельного кадастру (4 га)

Площа – 2,0000 га
Кадастровий номер 6122682200010011186
Кадастровий номер 6122682200010011187 (2 га)
Кадастровий номер – 6122682200010011195 (2 га)

Гарбузівська **сільська рада (за межами населеного пункту)**

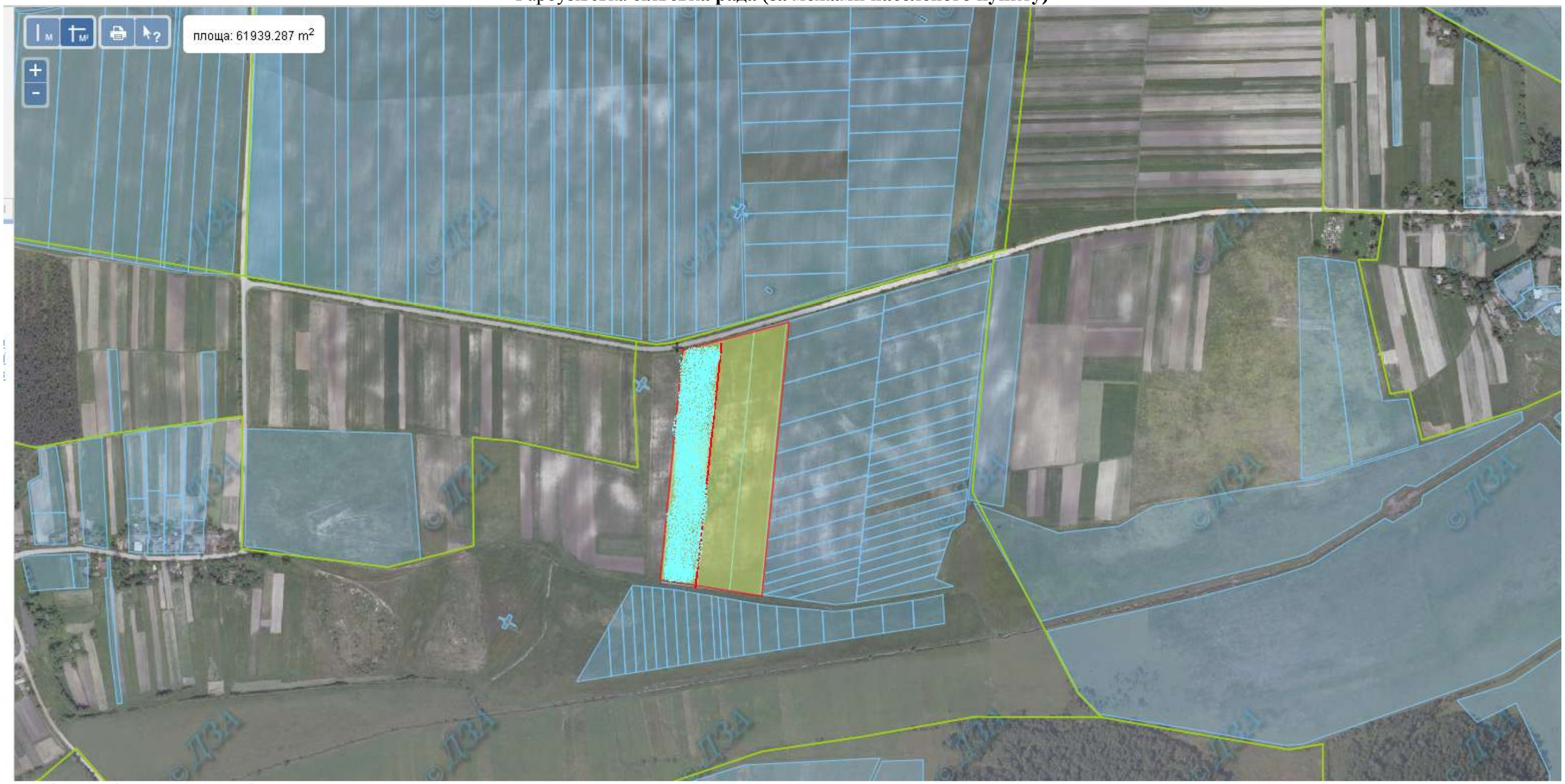

Місце розміщення земельних ділянок
Цільове призначення - для ведення особистого селянського господарства

Місце розміщення земельних ділянок
Які внесено до Державного земельного кадастру

Площа – 6 га
Кадастровий номер – 6122682200030010243 (2 га)

Гарбузівська **сільська рада (за межами населеного пункту)**

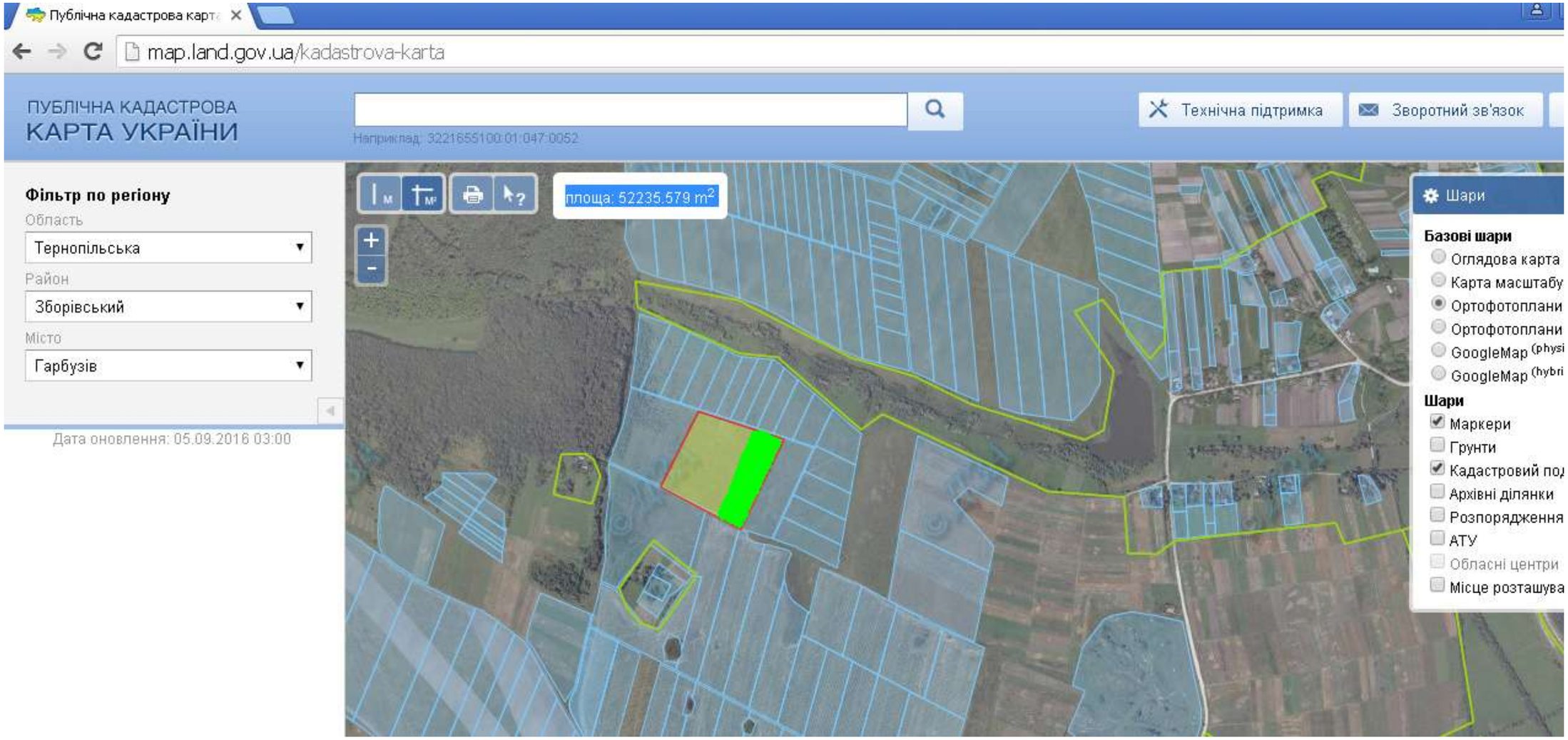

Місце розміщення земельних ділянок
Цільове призначення - для ведення особистого селянського господарства

Місце розміщення земельних ділянок
Щодо яких надано дозвіл на розроблення проекту землеустрою (2 га)

Місце розміщення земельних ділянок
Які внесено до Державного земельного кадастру

Площа – 5,2440 га
Кадастровий номер - 6122682200:01:001:1159

Гарбузівська **сільська рада (за межами населеного пункту)**

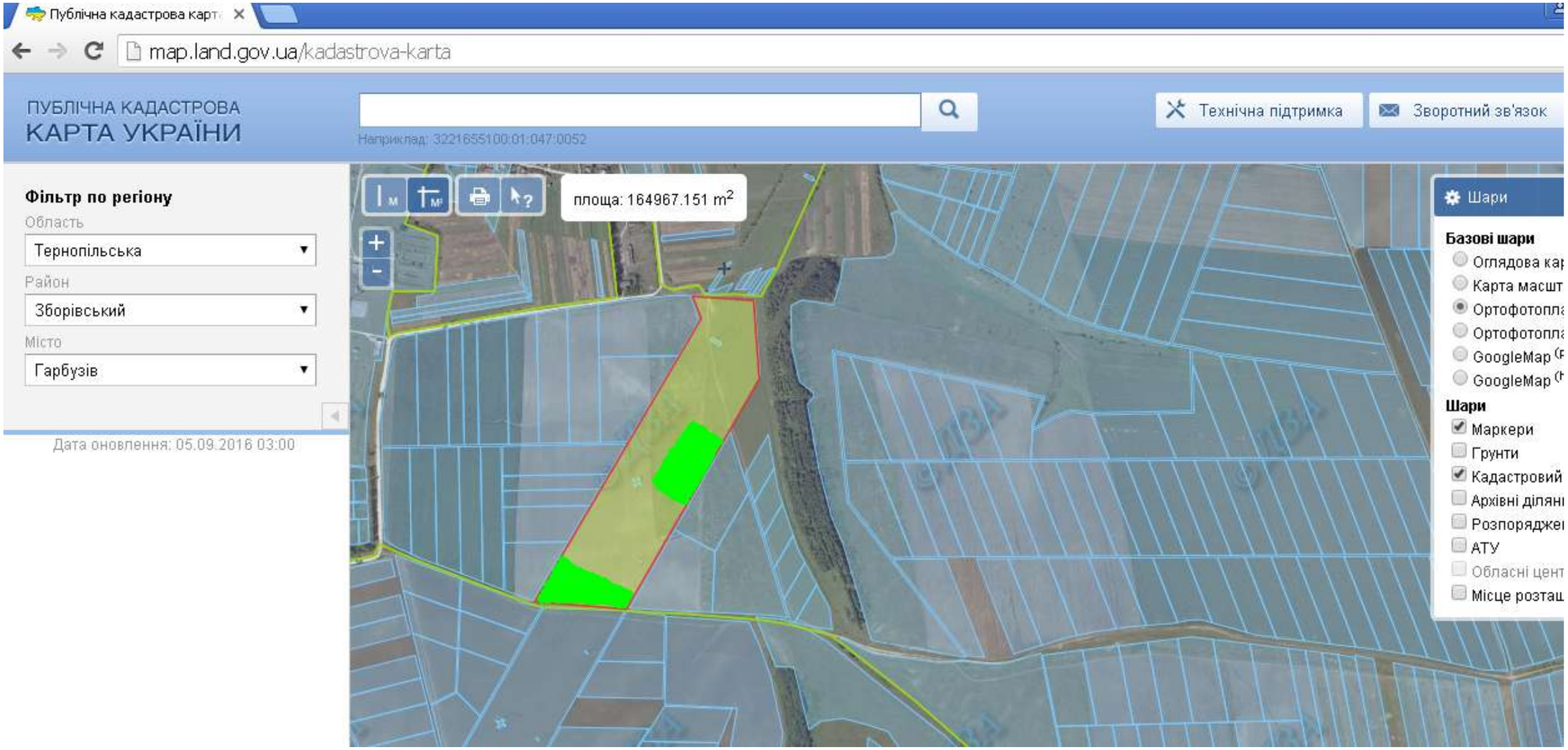

Місце розміщення земельних ділянок
Цільове призначення - для ведення особистого селянського господарства

Місце розміщення земельних ділянок
Прийнято заяву на виділення земельної ділянки (4 га)

Місце розміщення земельних ділянок
Зареєстровано право на земельну ділянку

Площа – 16.4 га
Кадастровий номер - 6122682200:01:001:1170

Гарбузівська **сільська рада (за межами населеного пункту)**

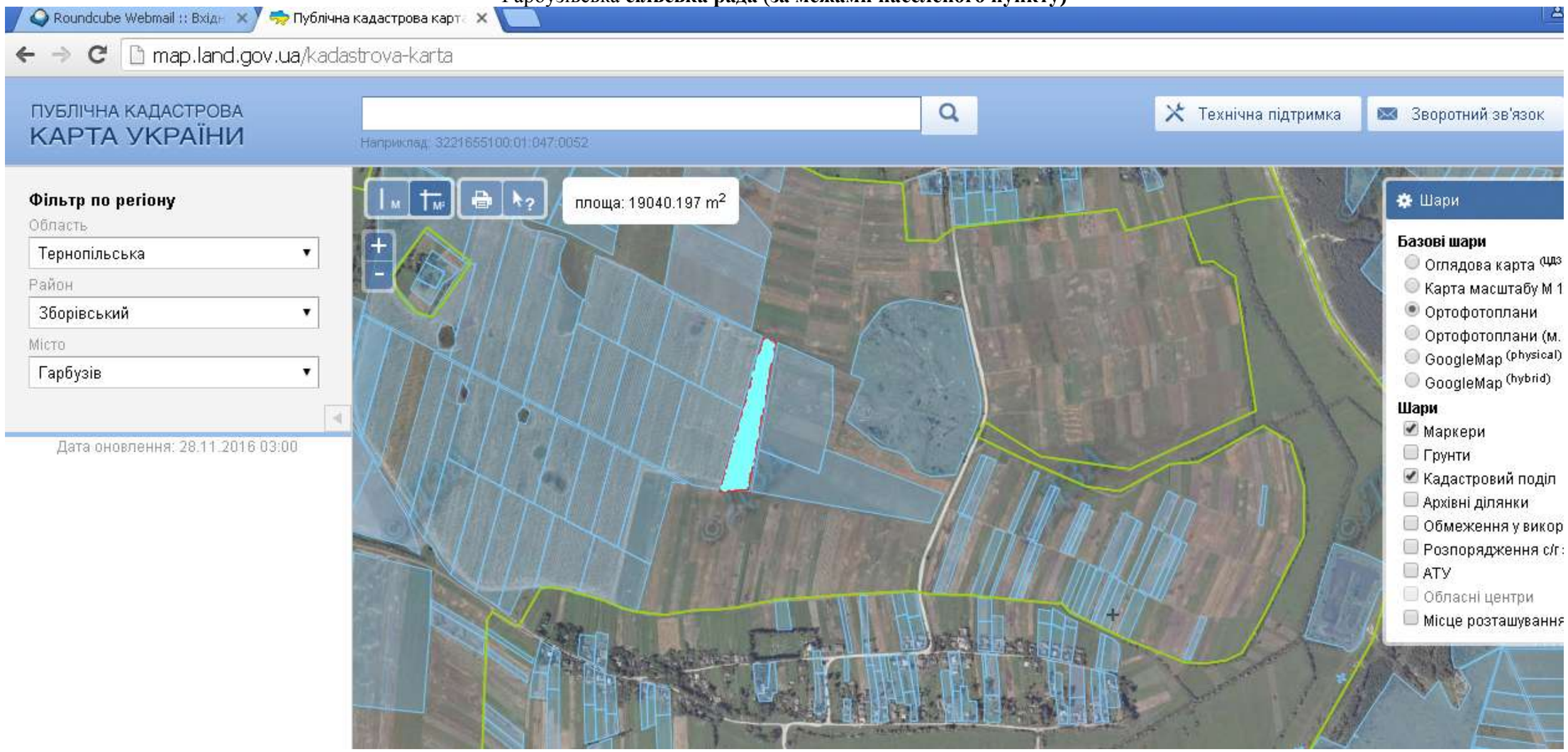

Місце розміщення земельних ділянок
Цільове призначення - для ведення особистого селянського господарства

Місце розміщення земельних ділянок
Щодо яких надано дозвіл на розроблення проекту землеустрою

Місце розміщення земельних ділянок
Які внесено до Державного земельного кадастру (2 га)

Площа – 2 га
Кадастровий номер - 6122682200:01:001:1183

Годівська сільська рада

Годівська **сільська рада (за межами населеного пункту)**

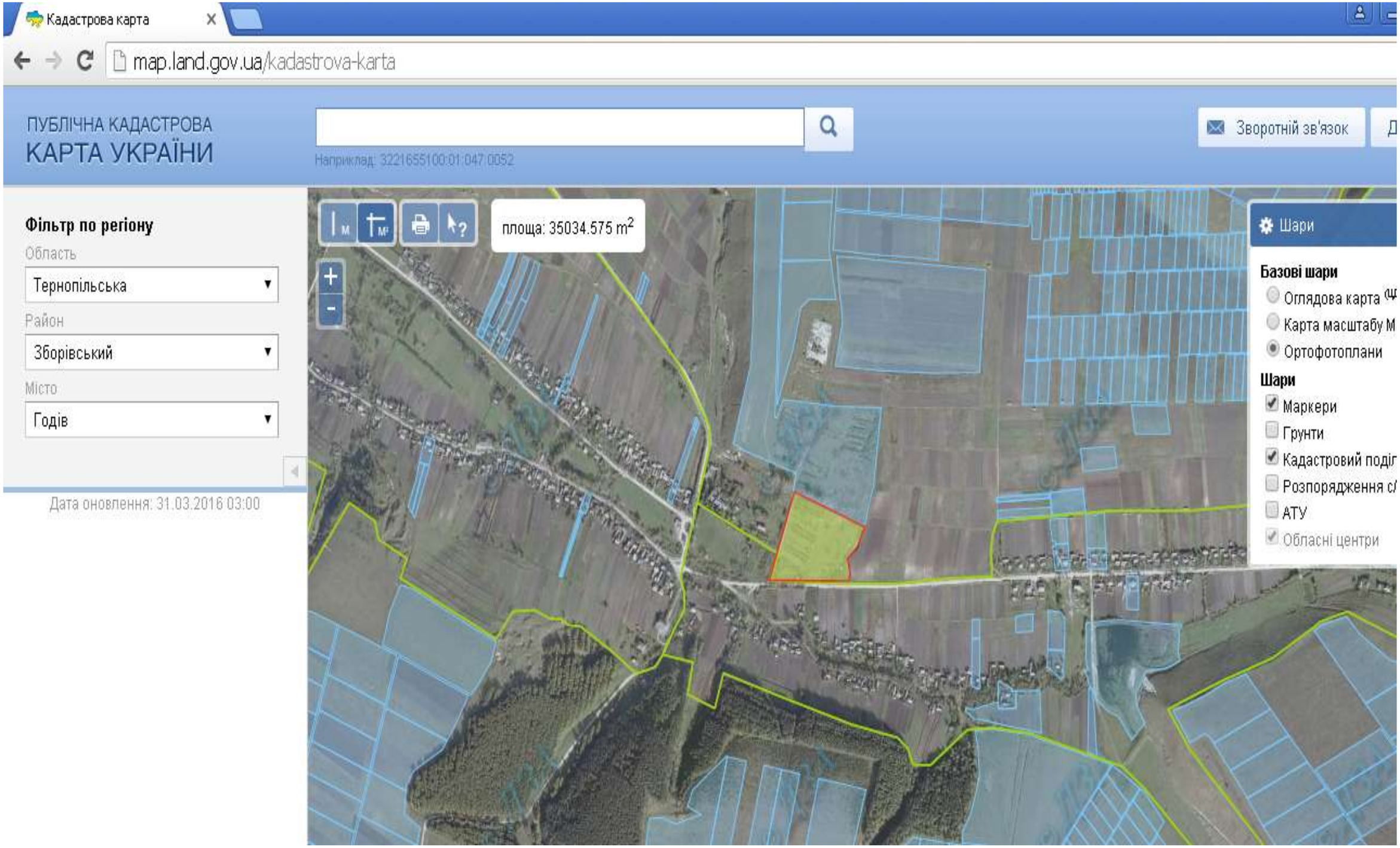

Місце розміщення земельних ділянок
Цільове призначення - для індивідуального садівництва

Площа – 3,451 га
Кадастровий номер - 6122682500:01:001:1578

Годівська **сільська рада (за межами населеного пункту)**

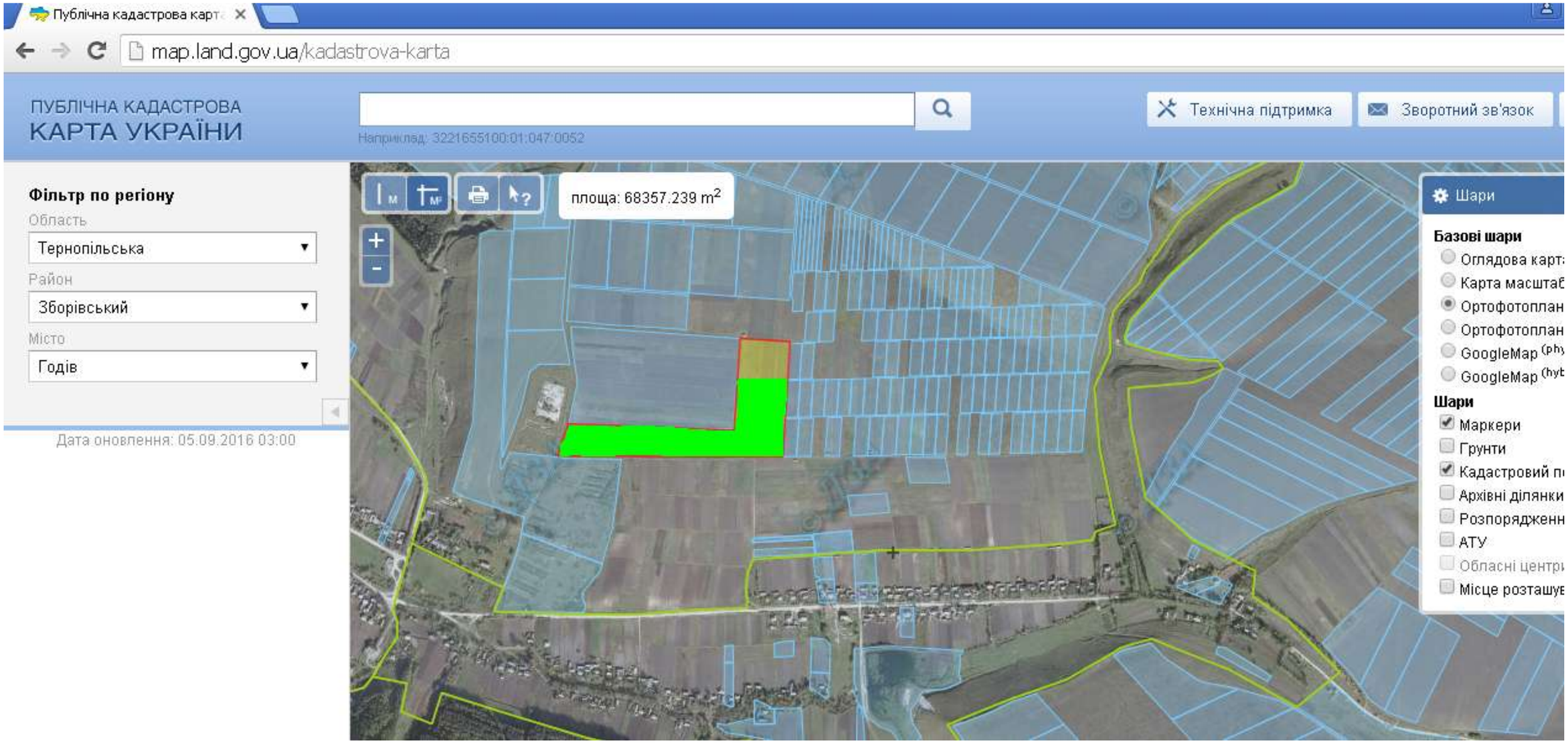

Місце розміщення земельних ділянок
Цільове призначення - для ведення особистого селянського господарства

Місце розміщення земельних ділянок
Прийнято заяву на виділення земельної ділянки (5,5 га)

Місце розміщення земельних ділянок
Зареєстровано право на земельну ділянку

Площа – 6,9508 га

Городищенська сільська рада

Городищенська **сільська рада (за межами населеного пункту)**

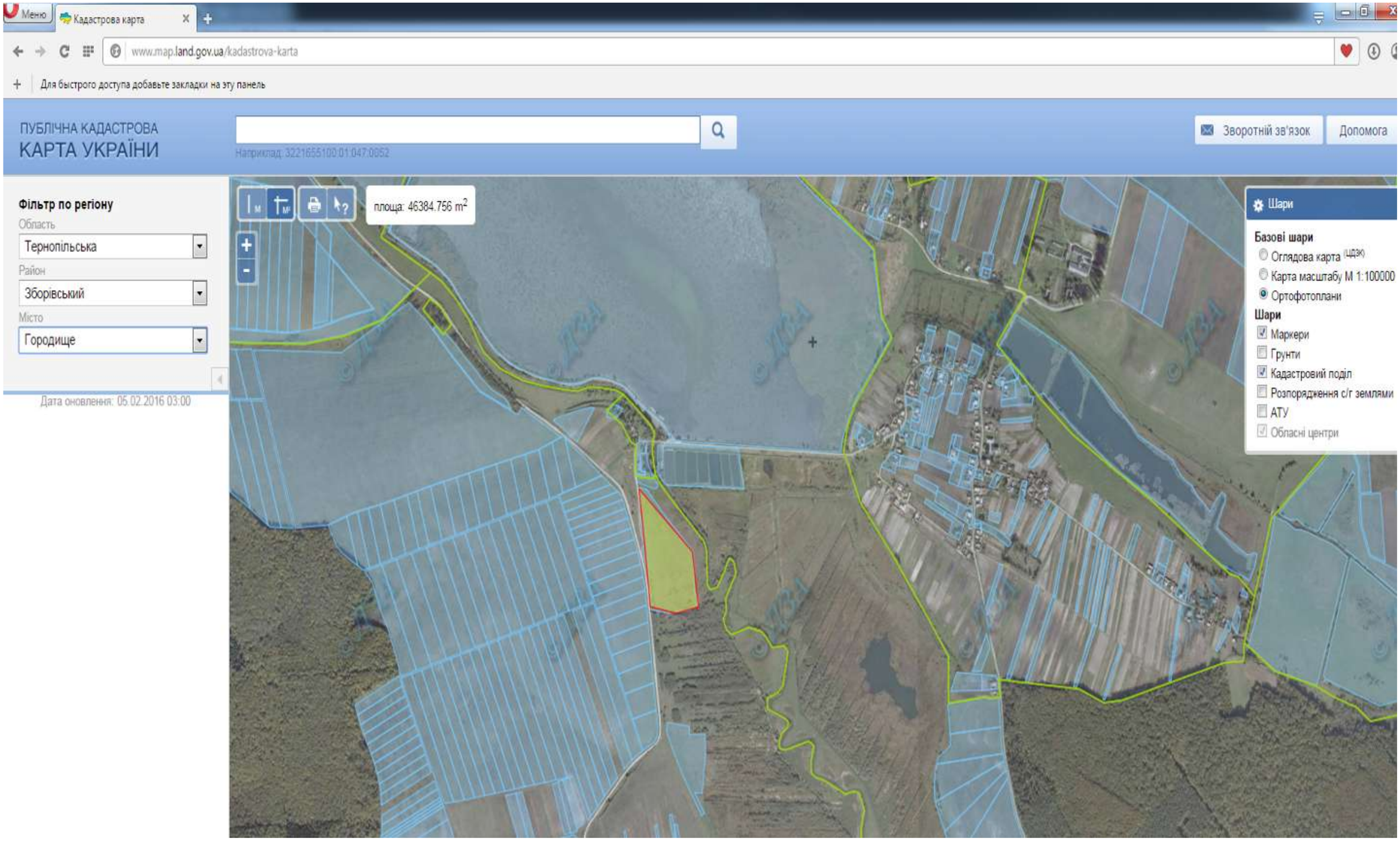

Місце розміщення земельних ділянок
Цільове призначення - для індивідуального садівництва

Площа – 5,0000 га
Кадастровий номер - 6122682800010010735

Гукалівська сільська рада

Гукалівська **сільська рада (за межами населеного пункту)**

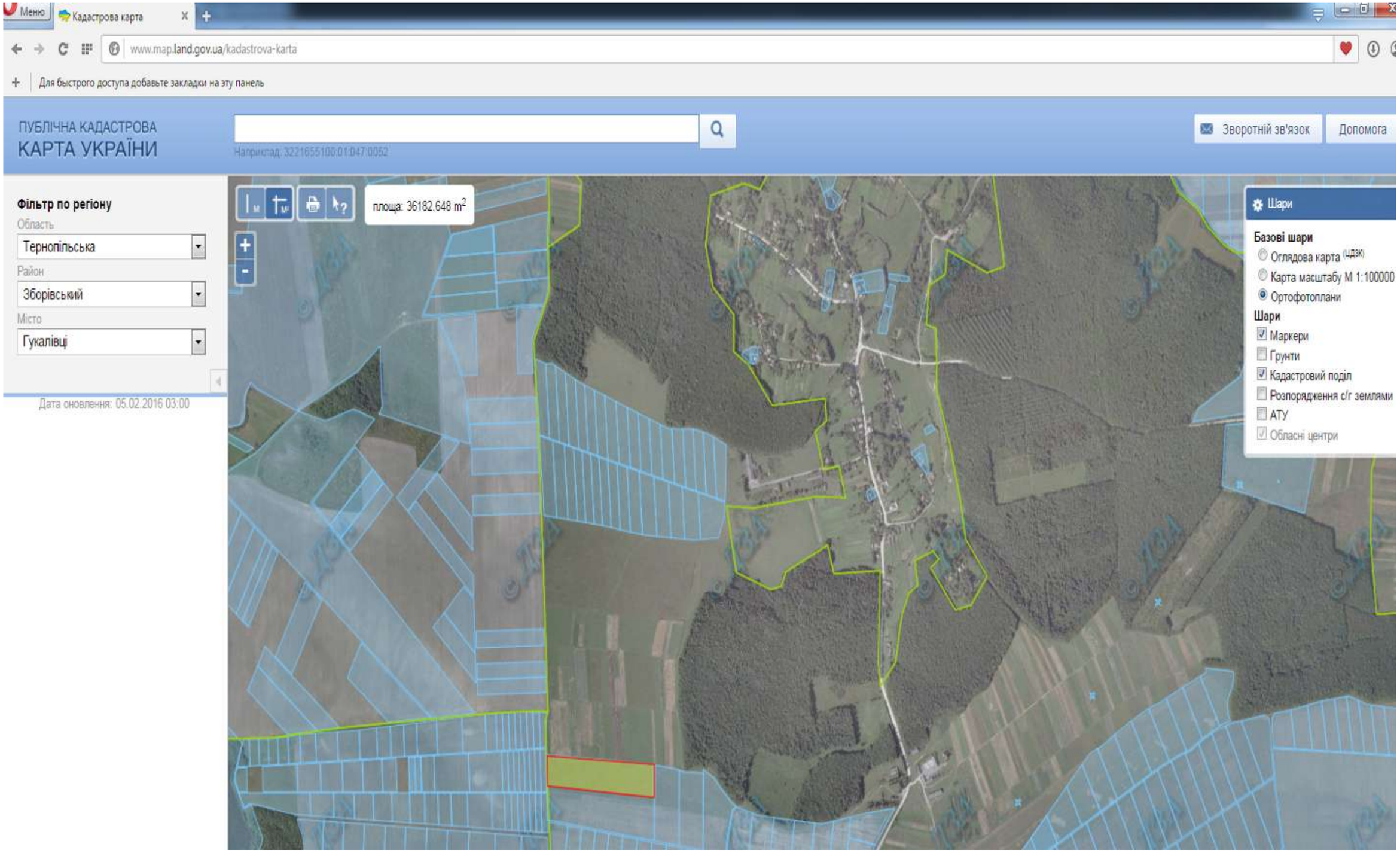

Місце розміщення земельних ділянок
Цільове призначення - для індивідуального садівництва

Площа – 3,0000 га
Кадастровий номер - 6122683100010010801

Гукалівська **сільська рада (за межами населеного пункту)**

Місце розміщення земельних ділянок
Які внесено до Державного земельного кадастру (2 га)
Цільове призначення-ведення особистого селянського господарства

Кадастровий номер – 6122683100010010817

Загірянська сільська рада

Загірянська **сільська рада (за межами населеного пункту)**

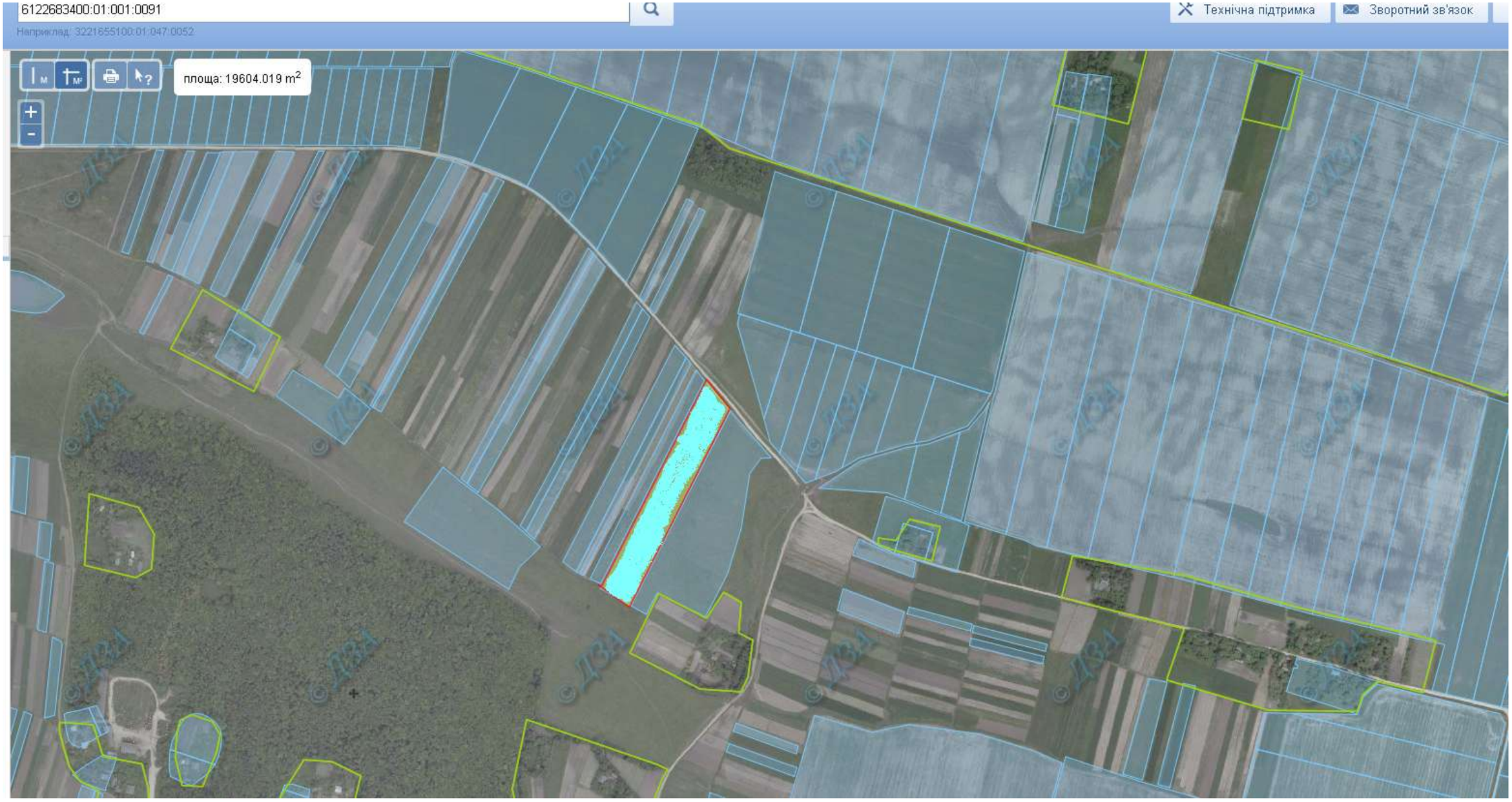

Місце розміщення земельних ділянок
Які внесено до Державного земельного кадастру (2 га)
Цільове призначення-ведення особистого селянського господарства

Кадастровий номер – 6122683400010010091

Зарудянська сільська рада

Зарудянська **сільська рада (за межами населеного пункту)**

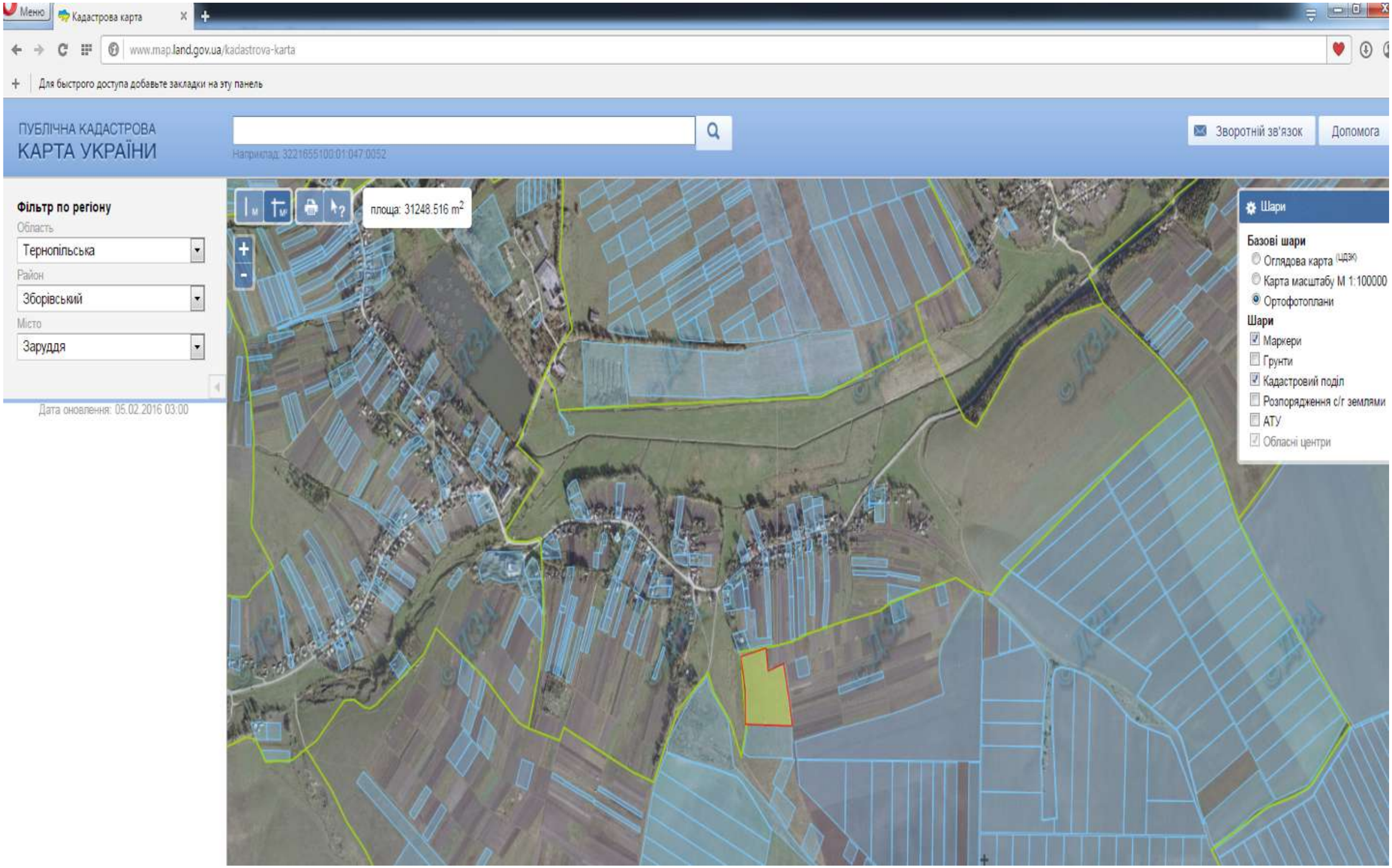

Місце розміщення земельних ділянок
Цільове призначення - для особистого селянського господарства

Площа – 4,0000 га
Кадастровий номер - 6122683700010011356

Зарудянська **сільська рада**

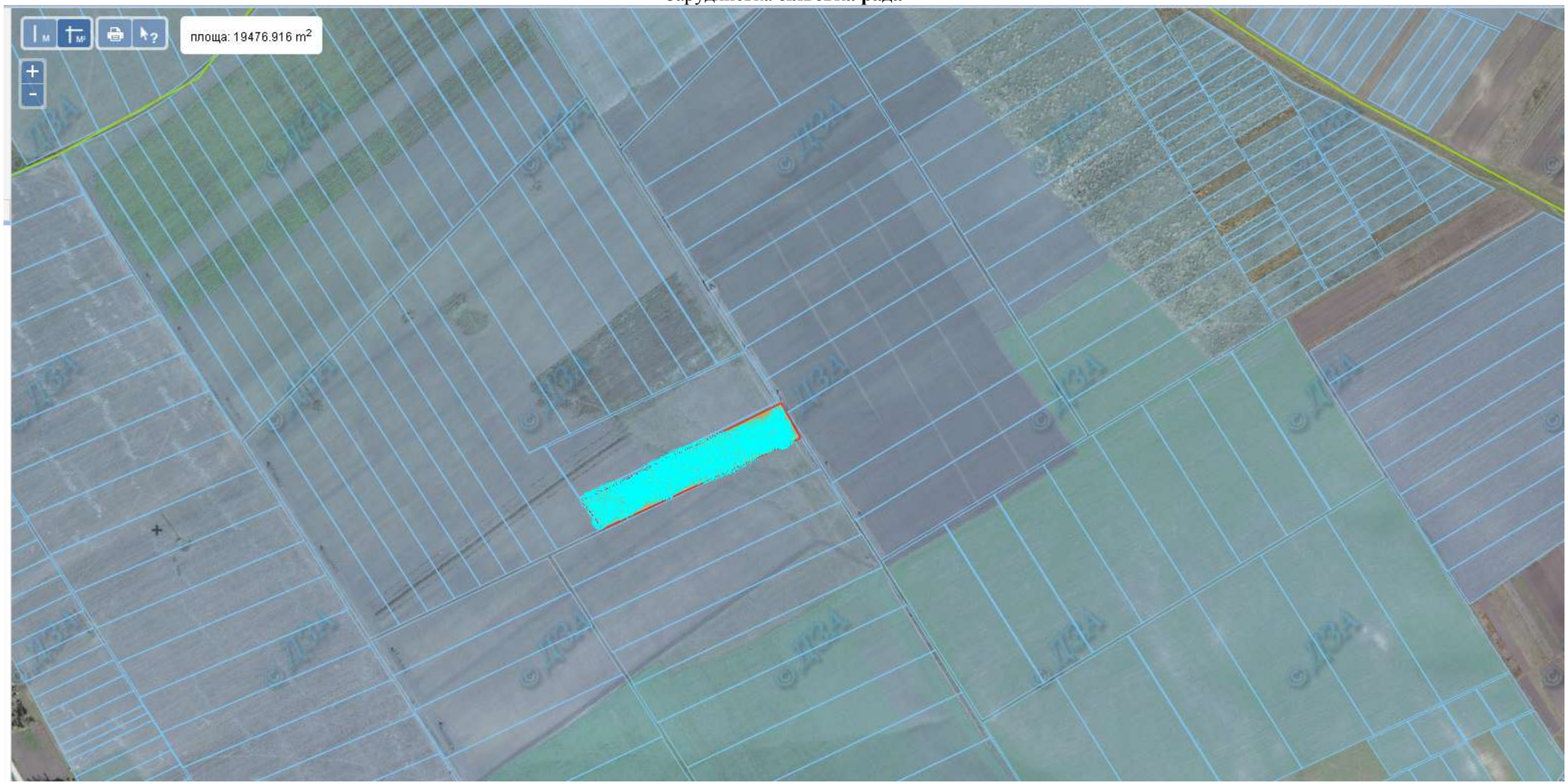

Місце розміщення земельних ділянок
Які внесено до Державного земельного кадастру (2 га)
Цільове призначення-ведення особистого селянського господарства

Кадастровий номер – 6122683700010010002

Зарудянська **сільська рада (за межами населеного пункту)**

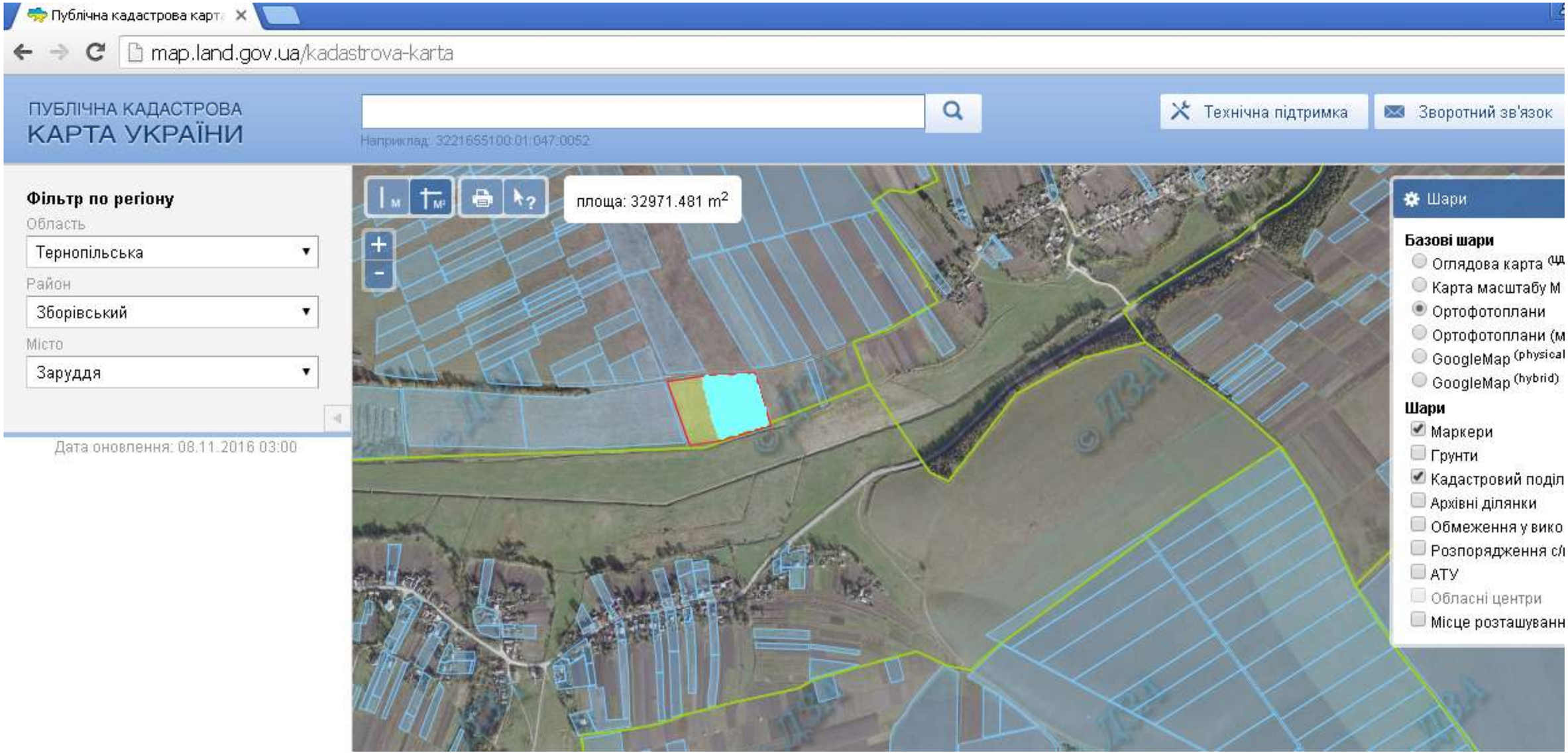

Місце розміщення земельних ділянок
Цільове призначення - для ведення особистого селянського господарства

Місце розміщення земельних ділянок
Щодо яких надано дозвіл на розроблення проекту землеустрою

Місце розміщення земельних ділянок
Які внесено до Державного земельного кадастру (2 га)

Площа – 3,3789 га
Кадастровий номер – 6122683700010011351

Зарудянська **сільська рада (за межами населеного пункту)**

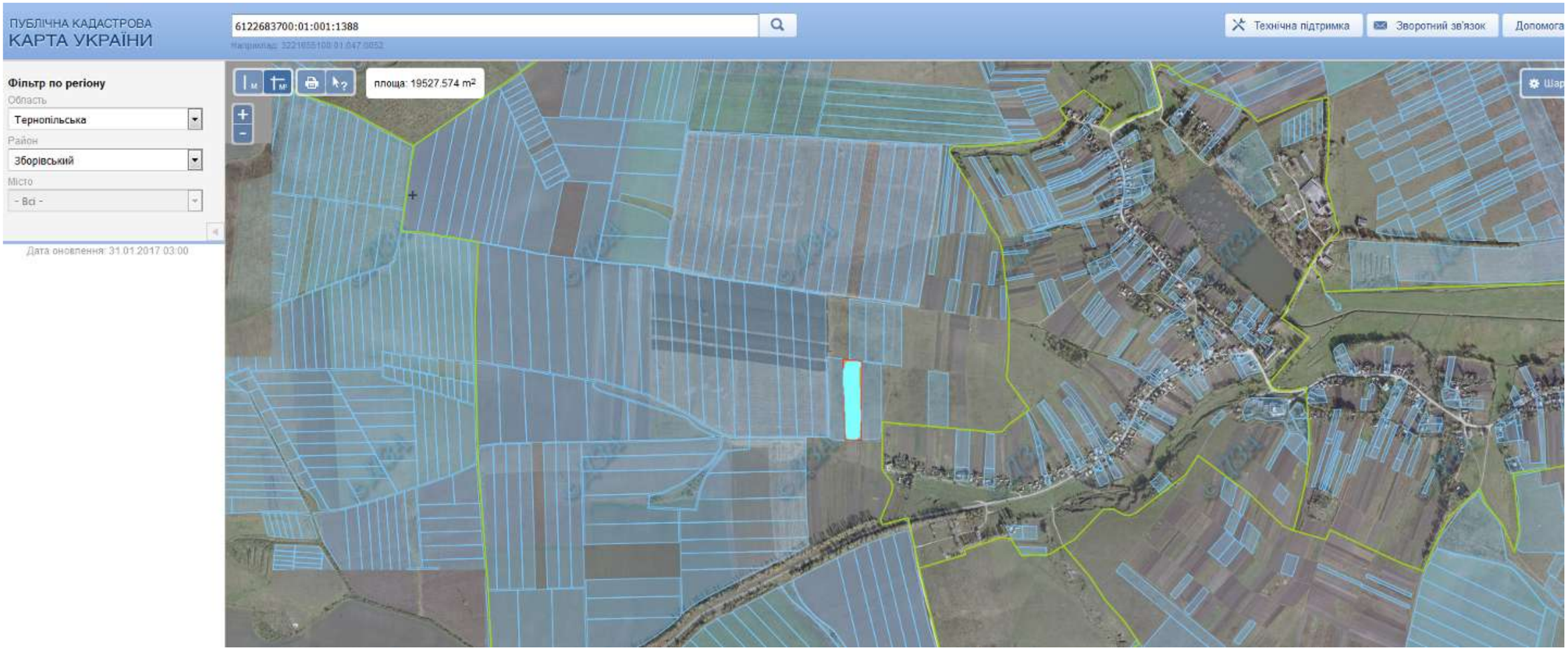

Місце розміщення земельних ділянок
Які внесено до Державного земельного кадастру (2 га)

Площа – 4,0
Кадастровий номер - 6122683700010011388

Зарудянська **сільська рада (за межами населеного пункту)**

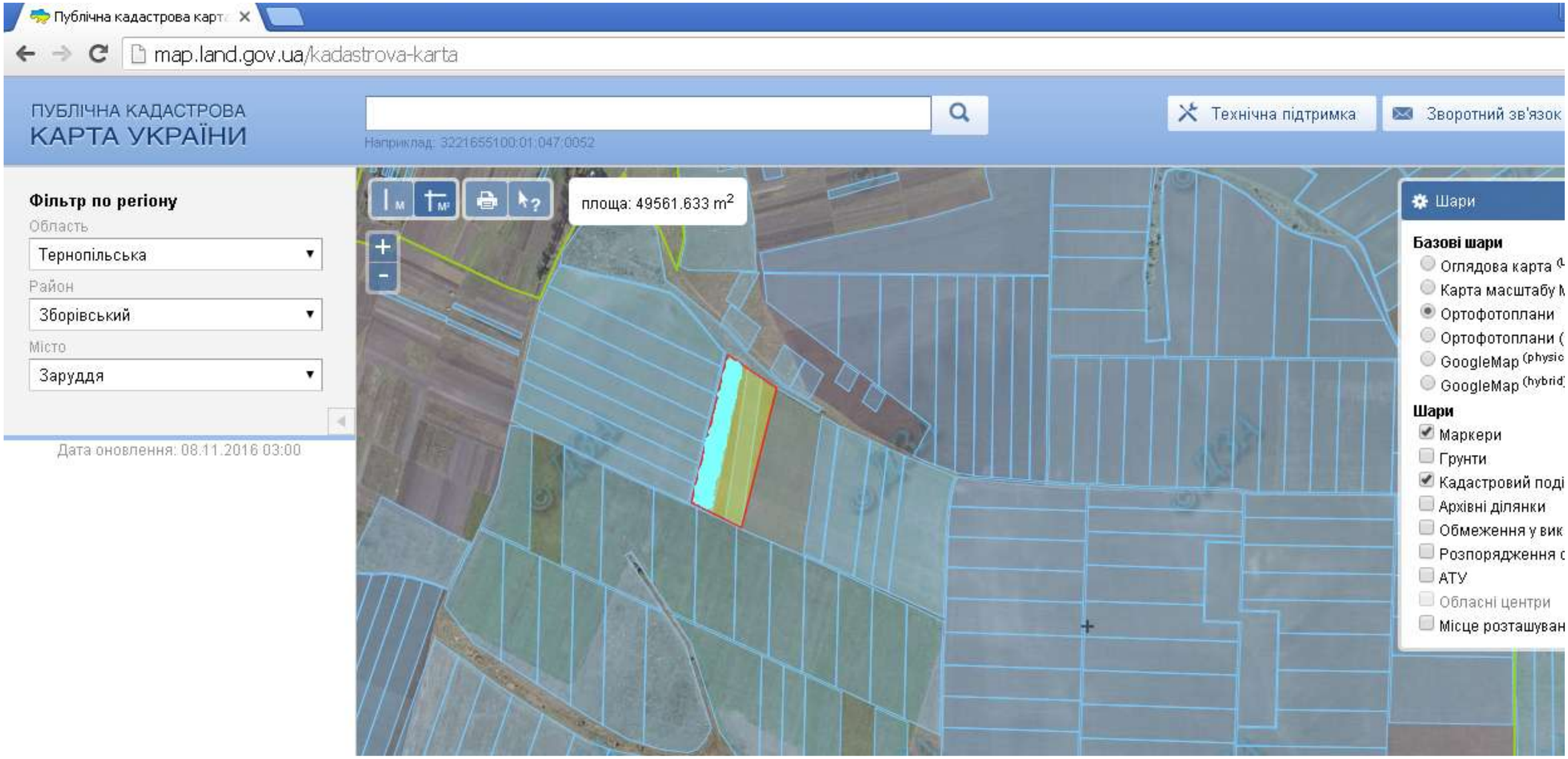

Місце розміщення земельних ділянок
Цільове призначення - для ведення особистого селянського господарства

Місце розміщення земельних ділянок
Щодо яких надано дозвіл на розроблення проекту землеустрою

Місце розміщення земельних ділянок
Які внесено до Державного земельного кадастру (2 га)

Площа – 4,0
Кадастровий номер -

Кабаровецька сільська рада

Кабаровецька **сільська рада (за межами населеного пункту)**

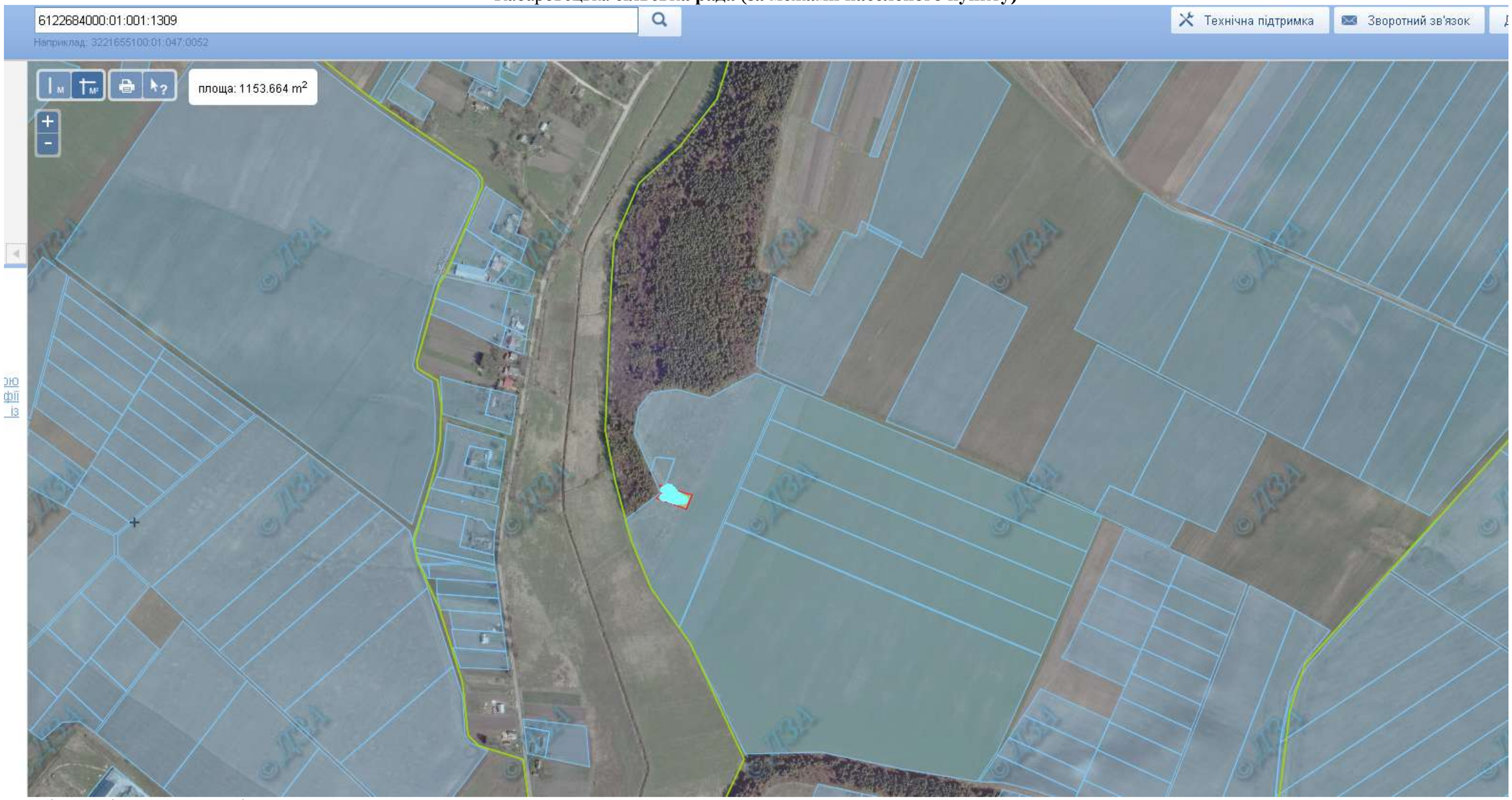

Місце розміщення земельних ділянок
Цільове призначення - для індивідуального садівництва

Місце розміщення земельних ділянок
Які внесено до Державного земельного кадастру

Кадастровий номер 6122684000010011309 (0,12 га)

Площа – 8,3478 га
Кадастровий номер – 6122684000020010344

Кабаровецька **сільська рада (за межами населеного пункту)**

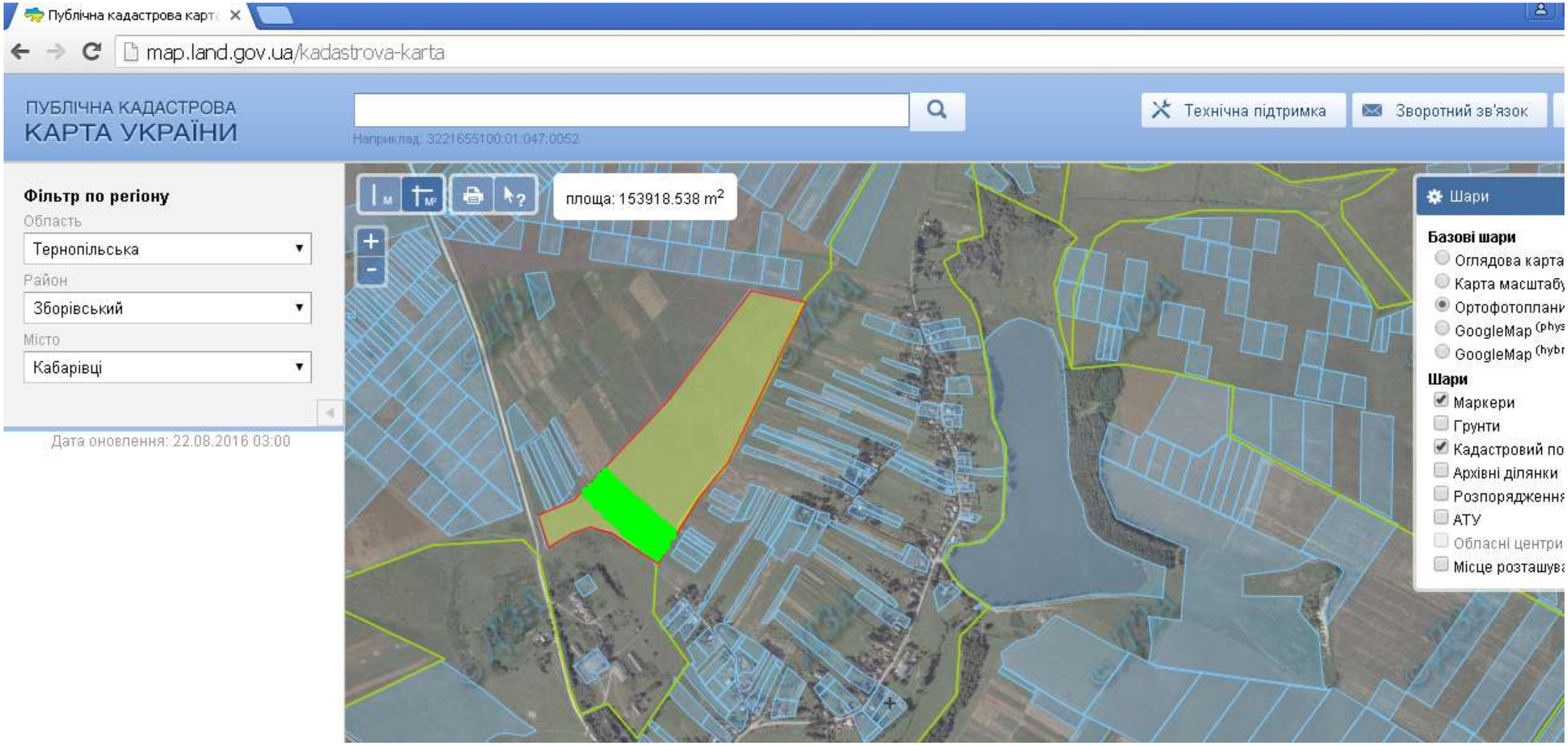

Місце розміщення земельних ділянок
Цільове призначення - для ведення особистого селянського господарства

Місце розміщення земельних ділянок
Прийнято заяву на виділення земельної ділянки (2 га)

Місце розміщення земельних ділянок
Зареєстровано право на земельну ділянку

Площа – 15,3721 га
Кадастровий номер - 6122684000:01:001:1272

Кабаровецька **сільська рада (за межами населеного пункту)**

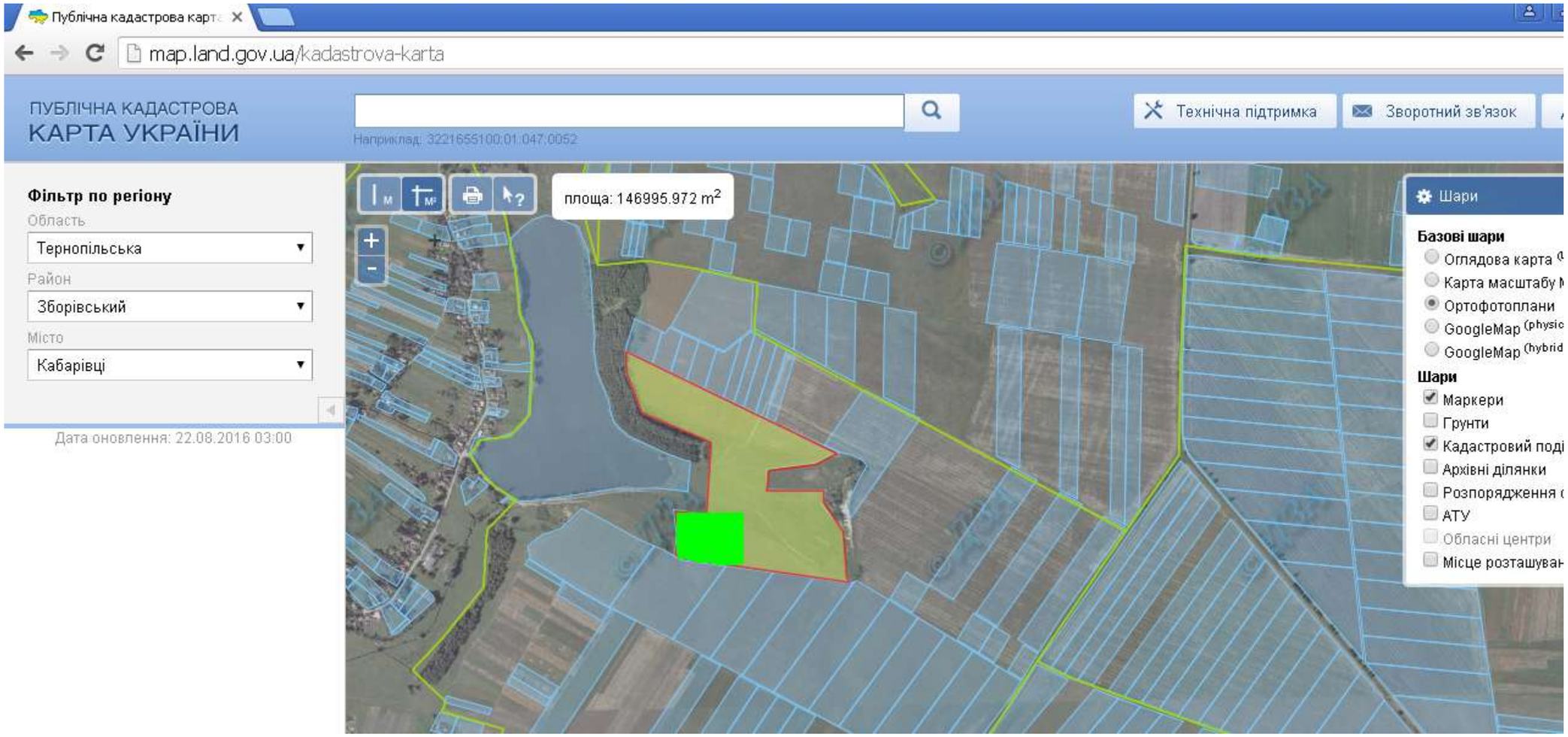

Місце розміщення земельних ділянок
Цільове призначення - для ведення особистого селянського господарства

Місце розміщення земельних ділянок
Прийнято заяву на виділення земельної ділянки (2 га)

Місце розміщення земельних ділянок
Зареєстровано право на земельну ділянку

Площа – 14,7496 га
Кадастровий номер - 6122684000:01:001:1270

Кабаровецька **сільська рада (за межами населеного пункту)**

Місце розміщення земельних ділянок
Які внесено до Державного земельного кадастру

Площа –0,9000
Кадастровий номер – 6122684000010010328

Кальнянська сільська рада

Кальненська **сільська рада (за межами населеного пункту)**

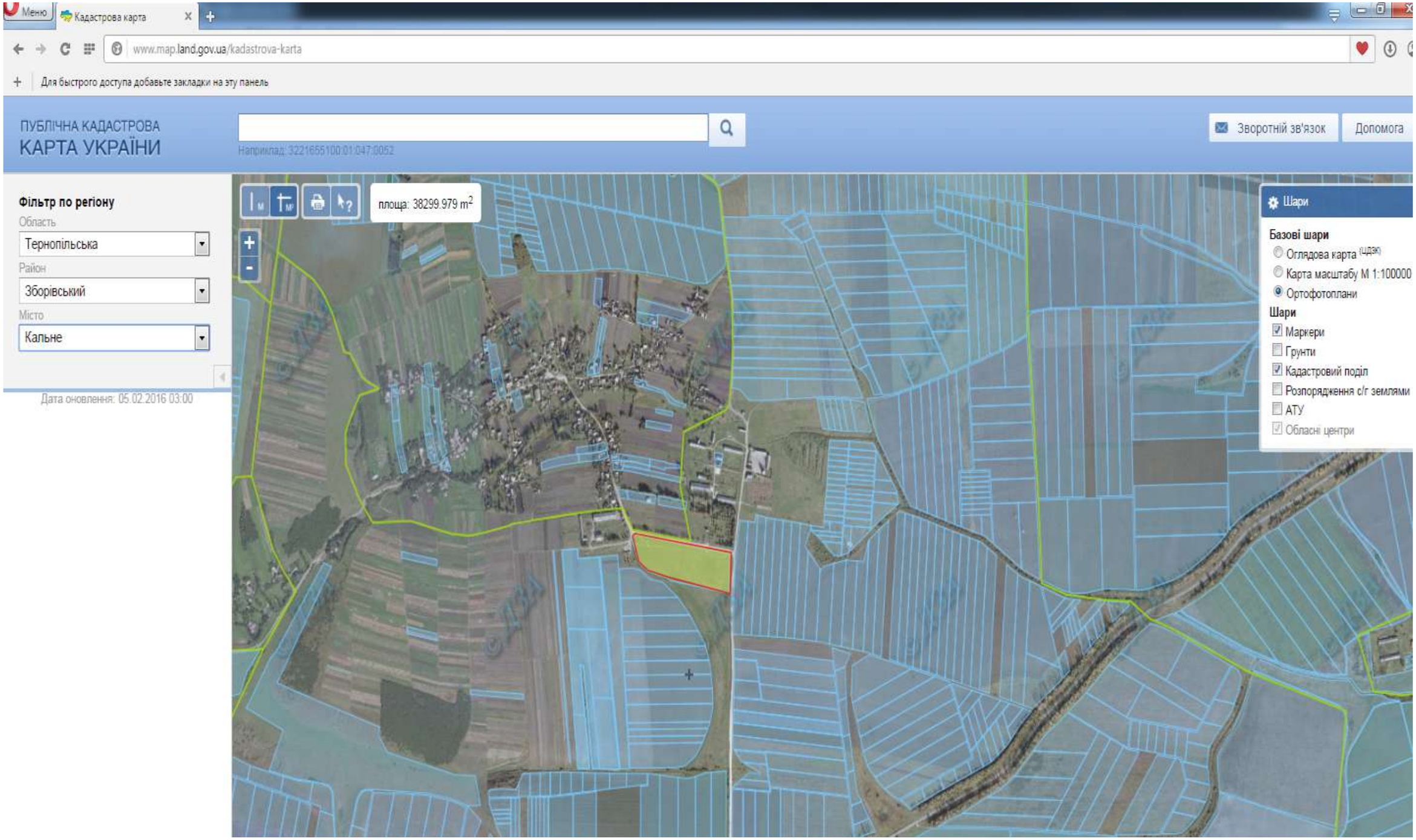

Місце розміщення земельних ділянок
Цільове призначення - для індивідуального садівництва

Площа – 4,0000 га
Кадастровий номер - 6122684500010011236

Кальненська **сільська рада (за межами населеного пункту)**

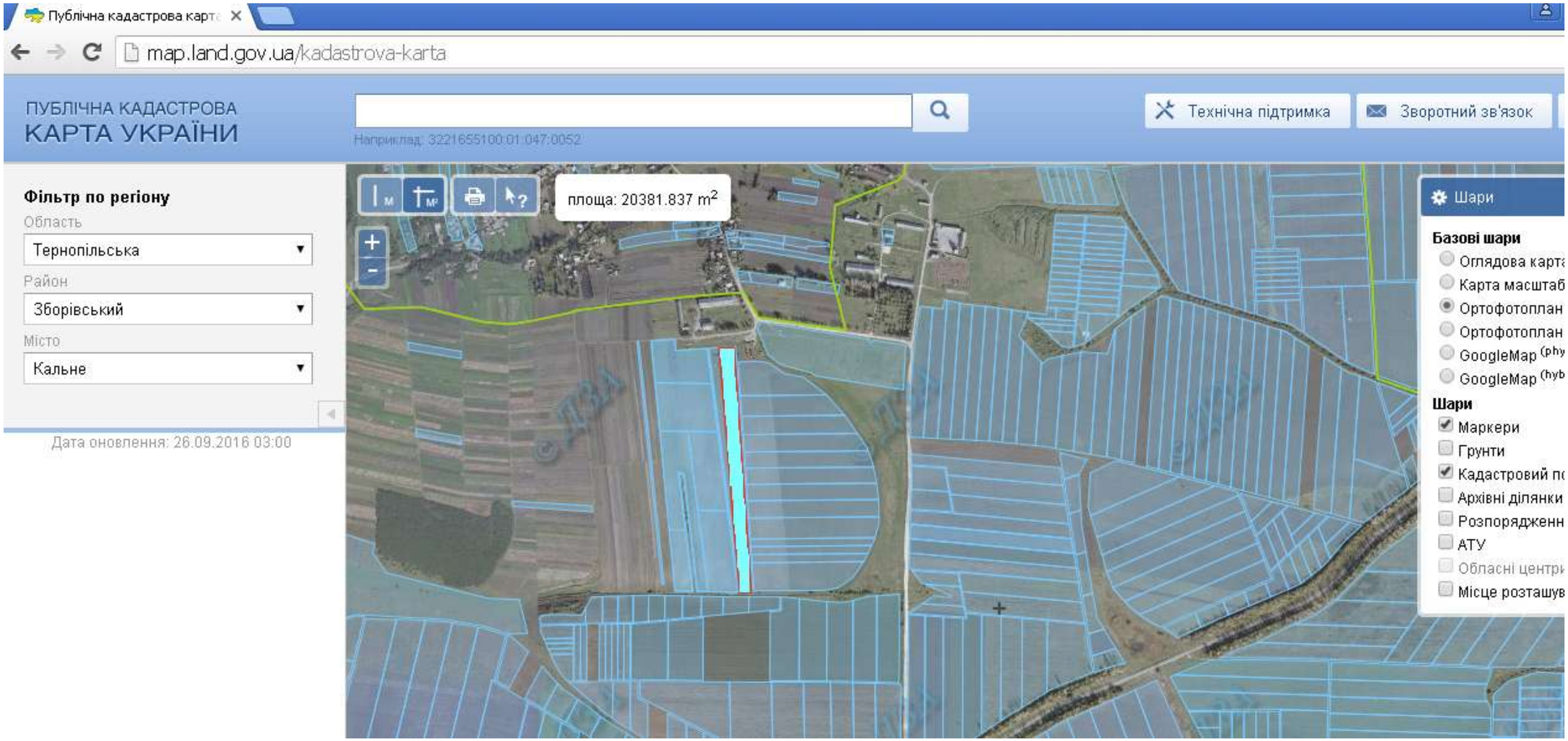

Місце розміщення земельних ділянок
Цільове призначення - для ведення особистого селянського господарства

Місце розміщення земельних ділянок
Щодо яких надано дозвіл на розроблення проекту землеустрою

Місце розміщення земельних ділянок
Які внесено до Державного земельного кадастру (2 га)

Площа – 2 га

Кобзарівська сільська рада

Кобзарівська **сільська рада (за межами населеного пункту)**

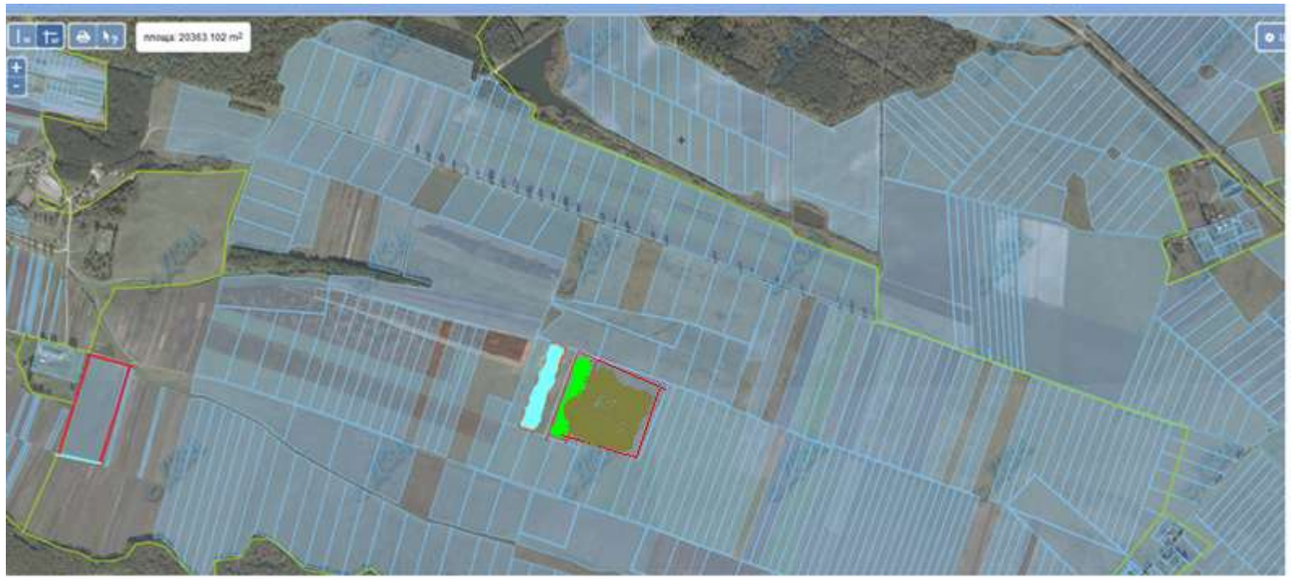

Місце розміщення земельних ділянок
Цільове призначення - для індивідуального садівництва

Площа – 6,0000 га
Кадастровий номер – 6122684800010010591

Місце розміщення земельних ділянок
Які внесено до Державного земельного кадастру (2 га)

Площа – 23,4494 га
Кадастровий номер - 6122684800010010621

Кобзарівська **сільська рада (за межами населеного пункту)**

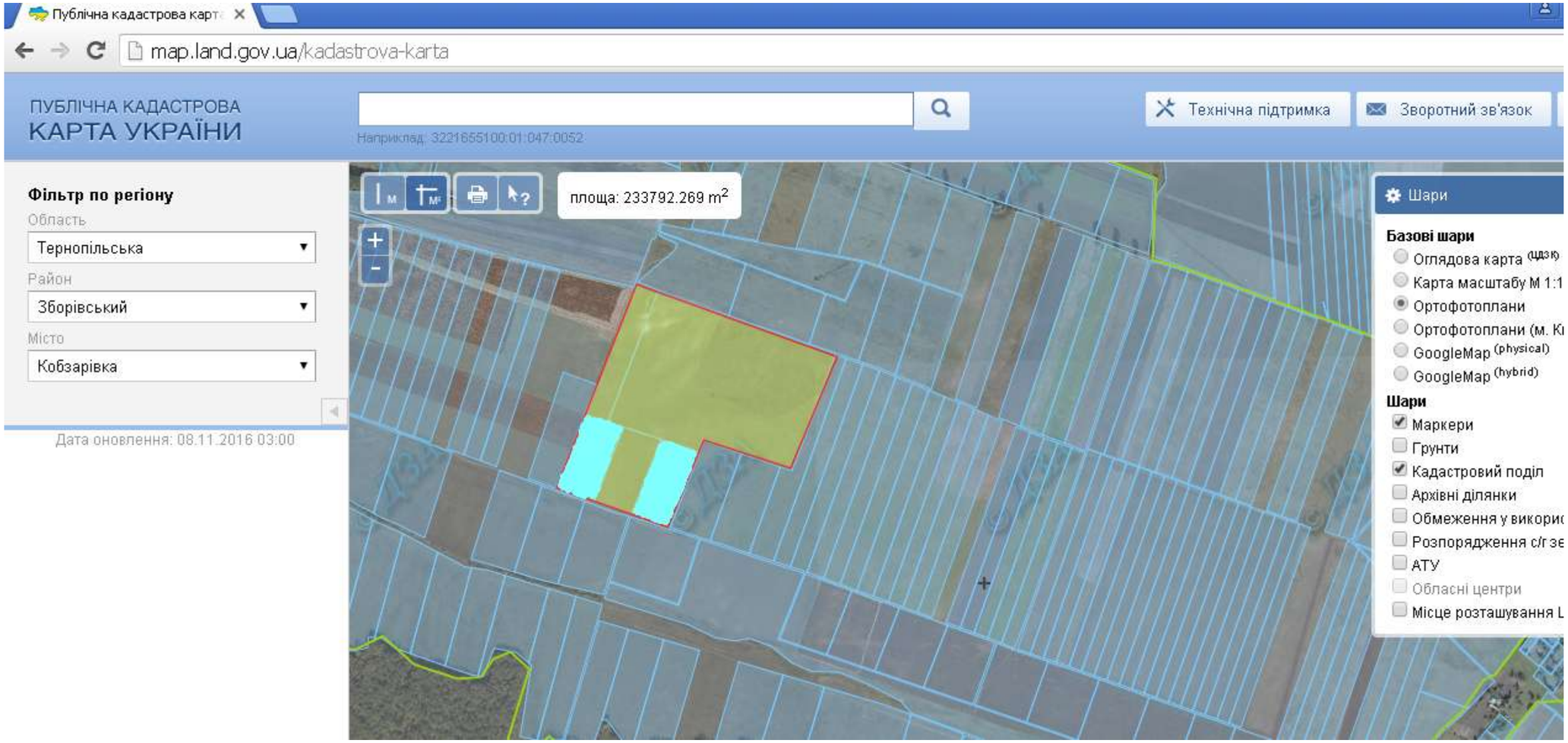

Місце розміщення земельних ділянок
Цільове призначення - для ведення особистого селянського господарства

Місце розміщення земельних ділянок
Щодо яких надано дозвіл на розроблення проекту землеустрою

Місце розміщення земельних ділянок
Які внесено до Державного земельного кадастру (4 га)

Площа – 23,4494 га
Кадастровий номер - 6122684800010010589

Кобзарівська **сільська рада (за межами населеного пункту)**

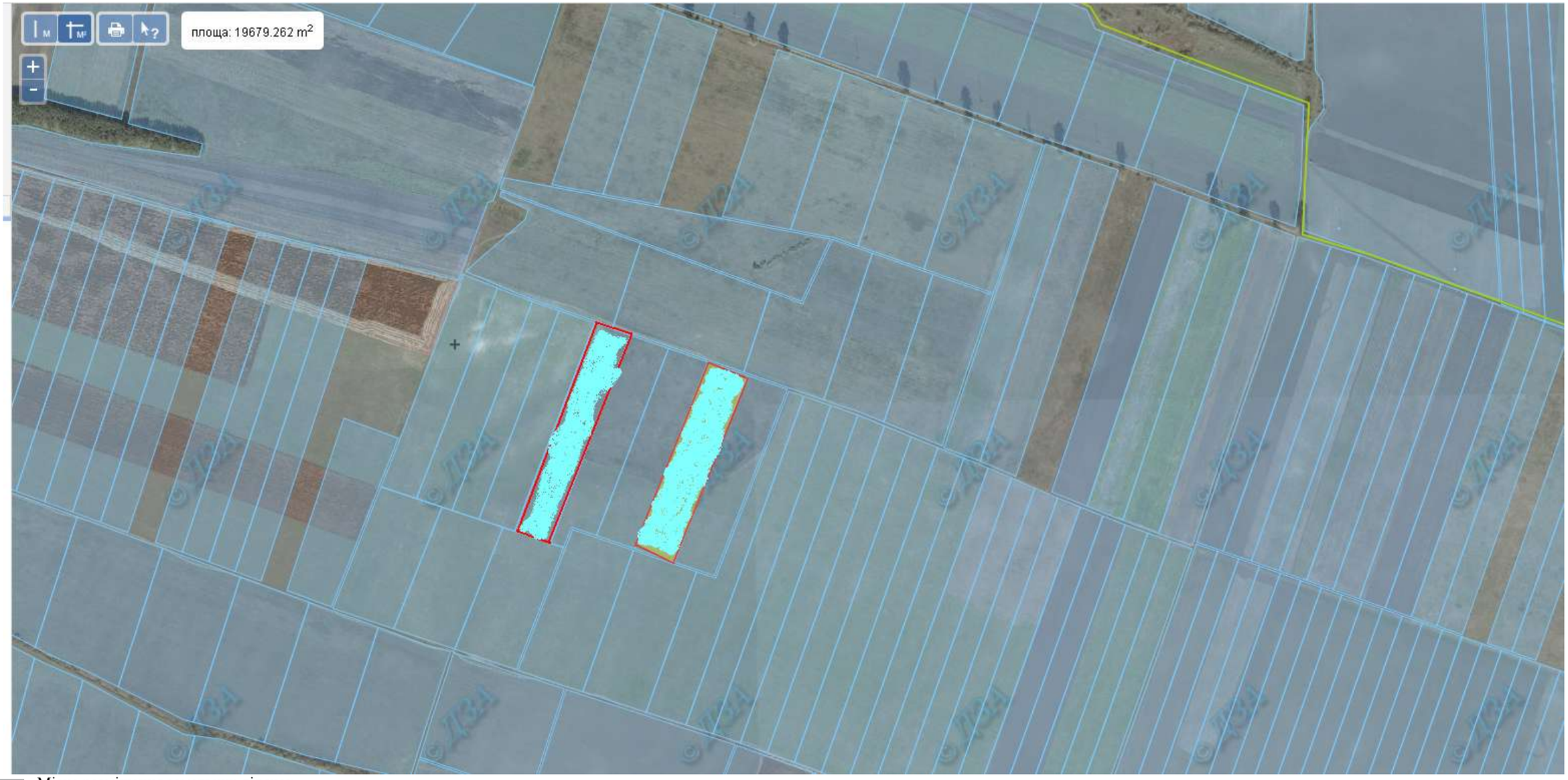

Місце розміщення земельних ділянок
Які внесено до Державного земельного кадастру

Кадастровий номер – 6122684800010010094 (2 га)
Кадастровий номер – 6122684800010010629 (2 га)

Курівецька сільська рада

Курівецька **сільська рада**

Місце розміщення земельних ділянок
Які внесено до Державного земельного кадастру (0,12 га)

Кадастровий номер - 6122685100020010400

Курівецька **сільська рада (за межами населеного пункту)**

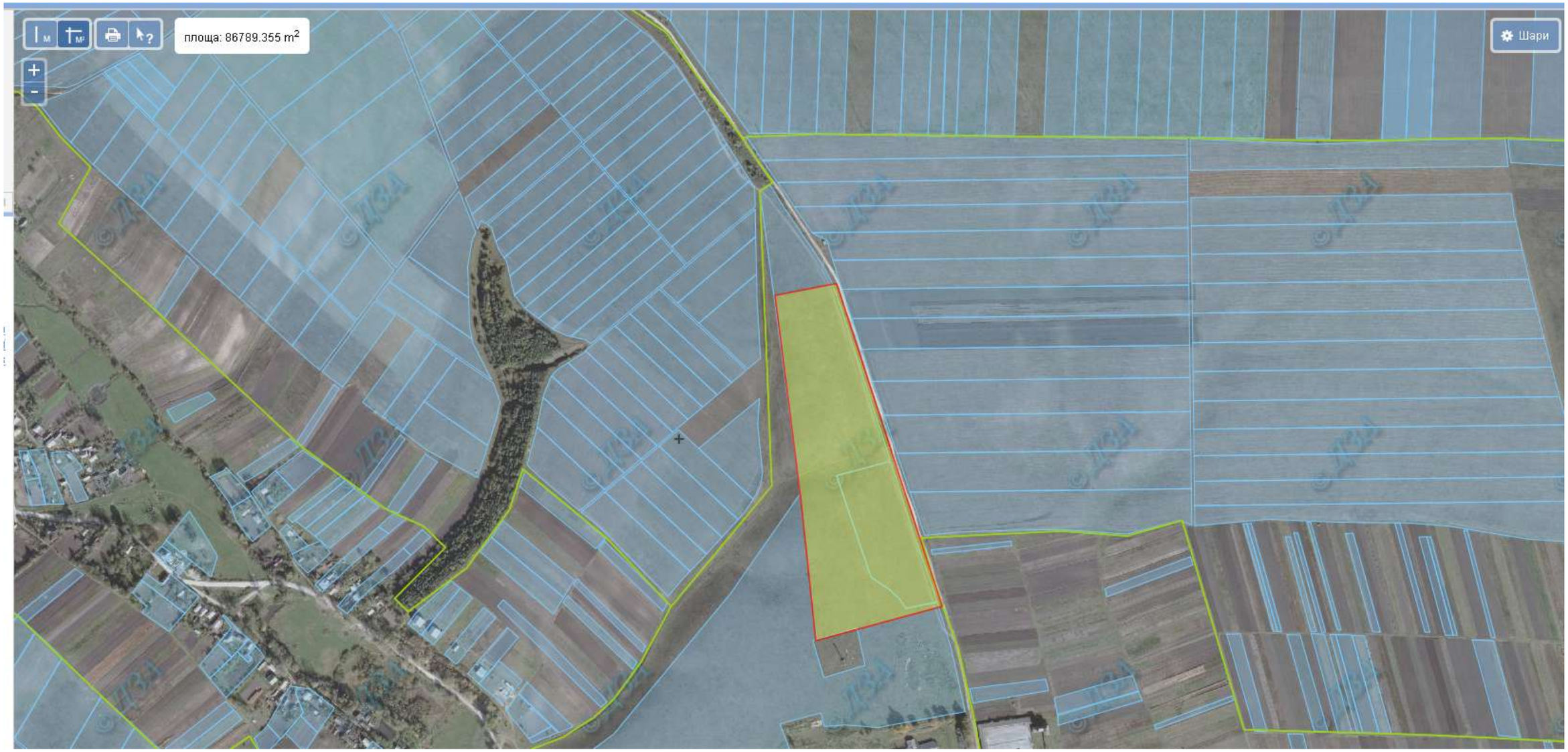

Місце розміщення земельних ділянок
Цільове призначення – пасовище, державна власність

Площа 9 га

Курівецька **сільська рада (за межами населеного пункту)**

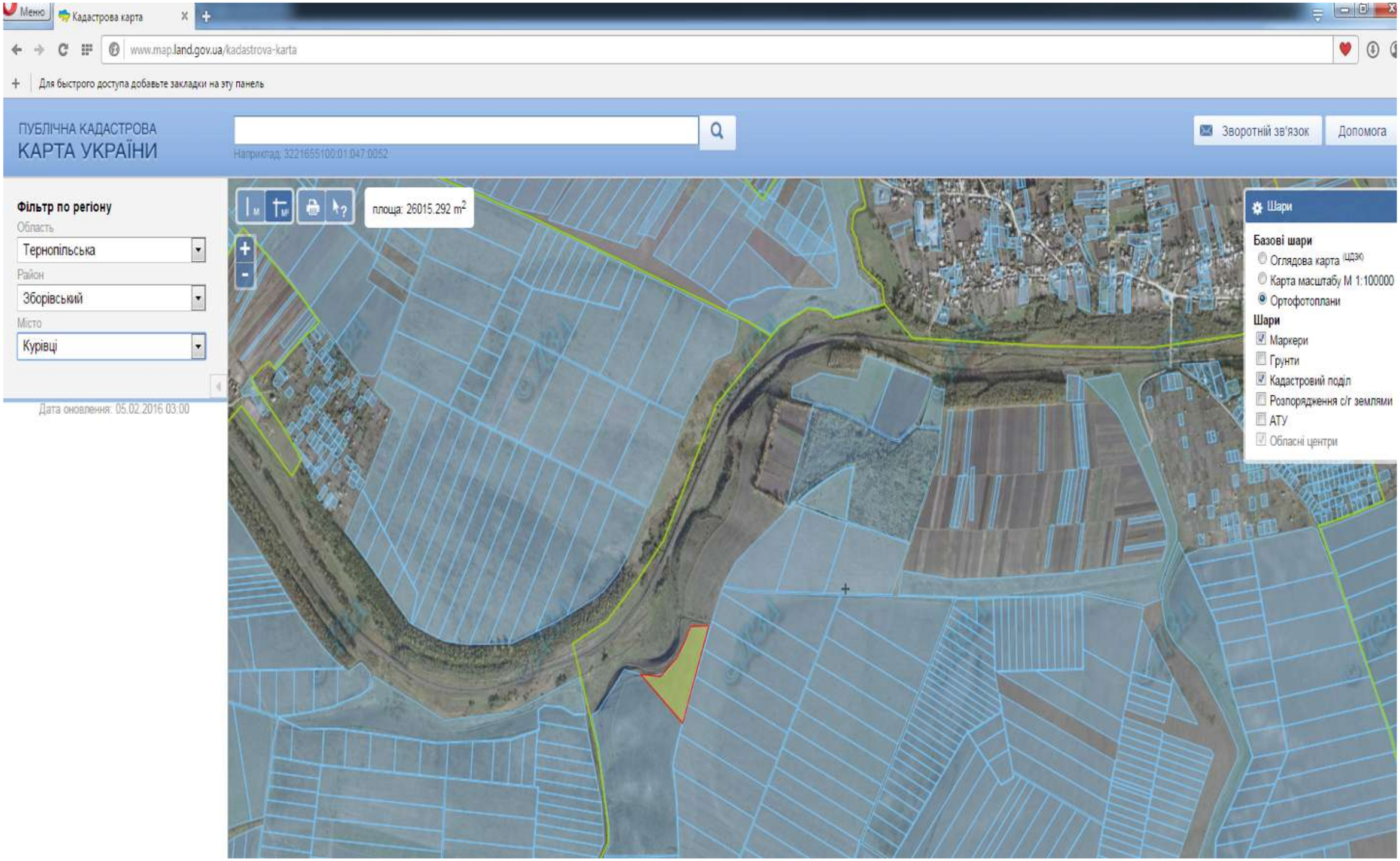

Місце розміщення земельних ділянок
Цільове призначення - для індивідуального садівництва

Площа – 3,0000 га
Кадастровий номер – 6122685100010011151

Курівецька **сільська рада (за межами населеного пункту)**

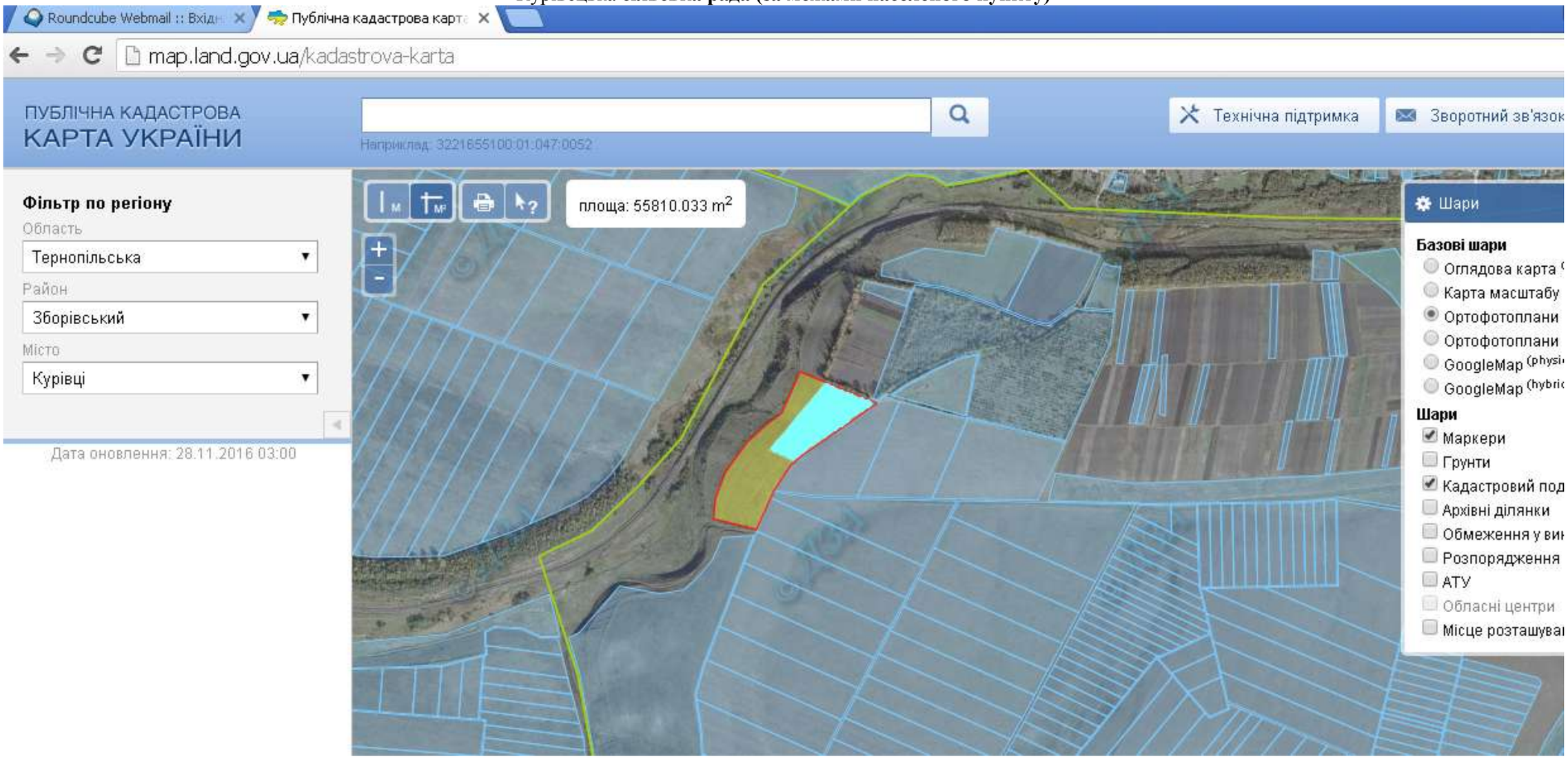

Місце розміщення земельних ділянок
Цільове призначення – для ведення особистого селянського господарства

Місце розміщення земельних ділянок
Щодо яких надано дозвіл на розроблення проекту землеустрою

Місце розміщення земельних ділянок
Які внесено до Державного земельного кадастру (2 га)

Площа – 5,5520 га
Кадастровий номер -

Малашовецька сільська рада

Малашовецька **сільська рада (за межами населеного пункту)**

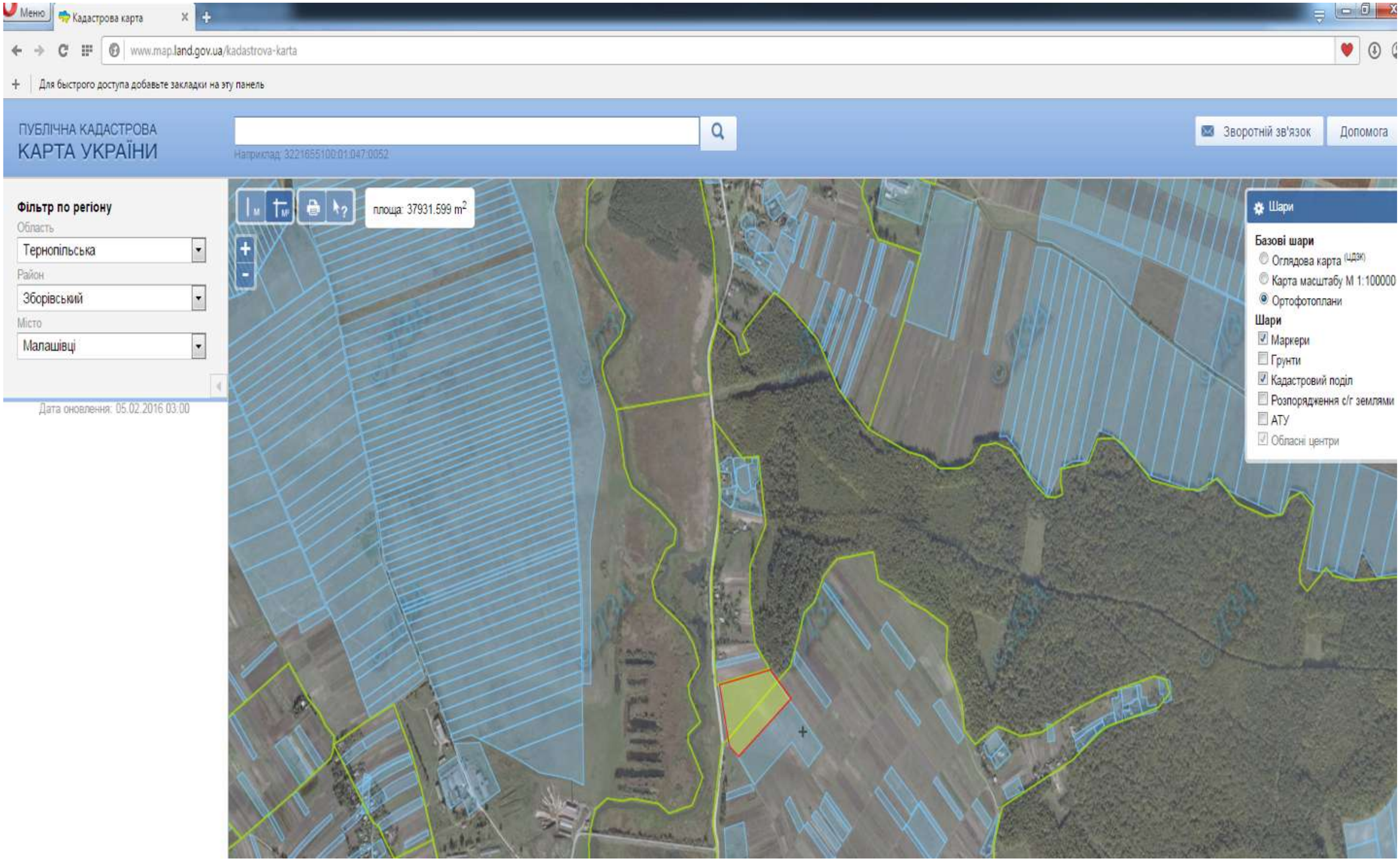

Місце розміщення земельних ділянок
Цільове призначення - для індивідуального садівництва

Площа – 4,8000 га
Кадастровий номер - 6122685400010011301

Малашовецька **сільська рада (за межами населеного пункту)**

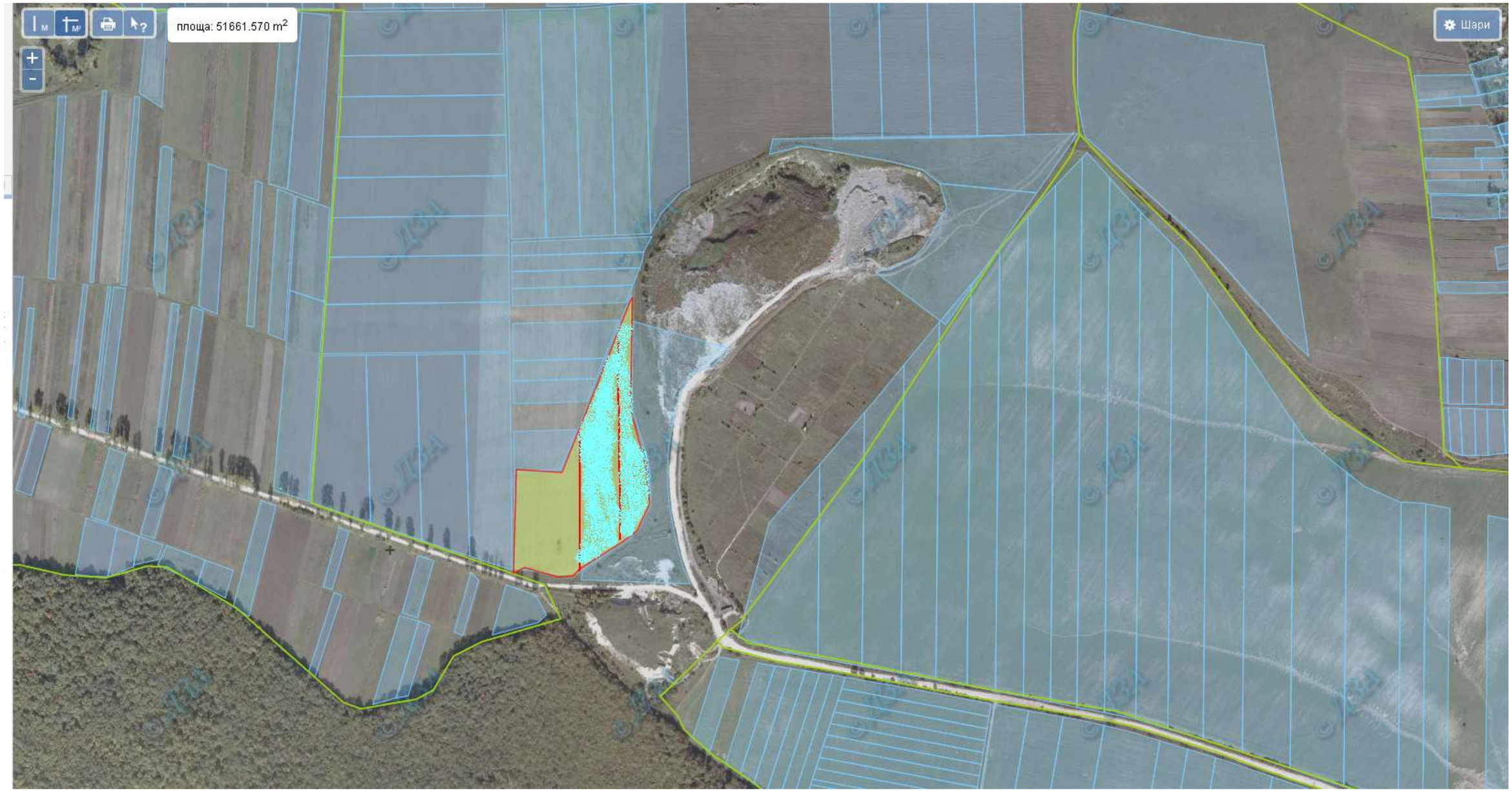

Місце розміщення земельних ділянок
Які внесено до Державного земельного кадастру (2 га)

Площа – 2,9384 га
Кадастровий номер – 6122685400020011311
Кадастровий номер – 6122685400010011312 1,1294 га

Малашовецька **сільська рада (за межами населеного пункту)**

Місце розміщення земельних ділянок
Які внесено до Державного земельного кадастру

Кадастровий номер – 6122685400010011325
Кадастровий номер – 6122685400010011326 (1 га)
Кадастровий номер – 6122685400010011329 (1 га)
Кадастровий номер – 6122685400010011332 (2 га)

Малашовецька **сільська рада (за межами населеного пункту)**

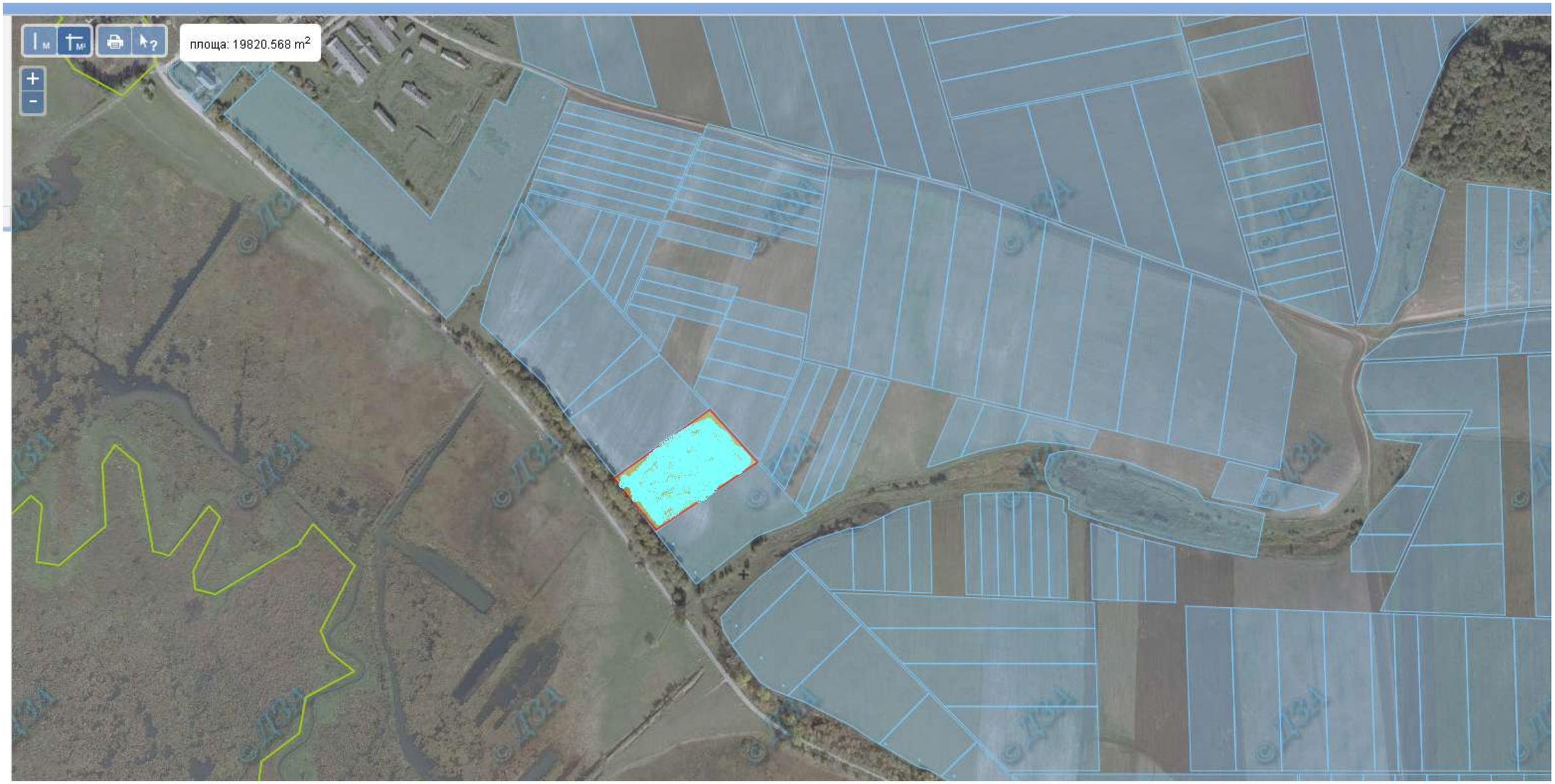

Місце розміщення земельних ділянок
Які внесено до Державного земельного кадастру

Кадастровий номер – 6122685400010011323

Малашовецька **сільська рада (за межами населеного пункту)**

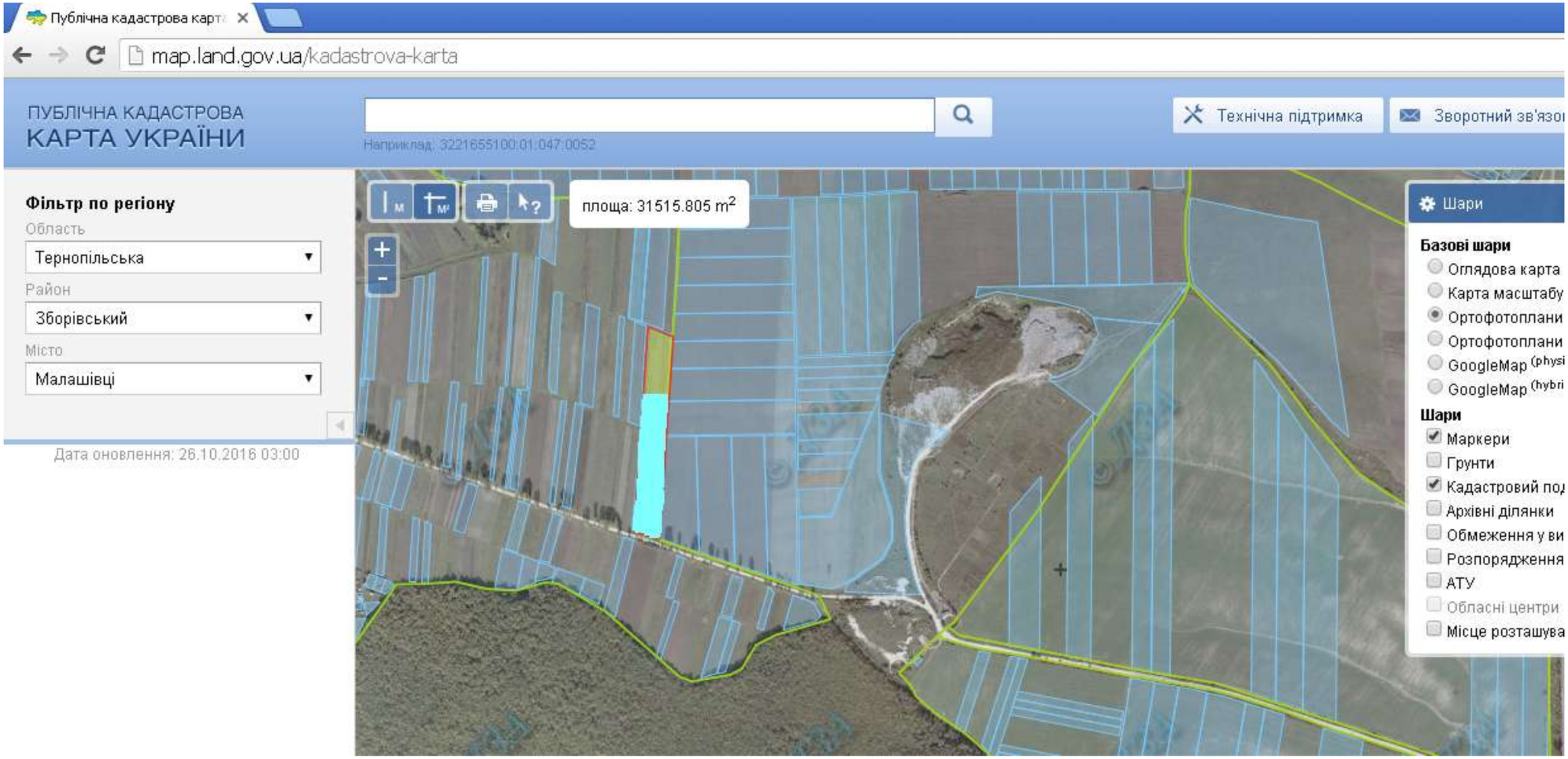

Місце розміщення земельних ділянок
Цільове призначення - для ведення особистого селянського господарства

Місце розміщення земельних ділянок
Щодо яких надано дозвіл на розроблення проекту землеустрою

Місце розміщення земельних ділянок
Які внесено до Державного земельного кадастру (2 га)

Площа – 2,9384 га
Кадастровий номер – 6122685400020010038

Малашовецька **сільська рада (за межами населеного пункту)**

Місце розміщення земельних ділянок
Цільове призначення - для ведення особистого селянського господарства

Площа – 6,6787 га
Кадастровий номер - 6122685400010011292

Місце розміщення земельних ділянок
Які внесено до Державного земельного кадастру

Площа – 10,4822 га
Кадастровий номер - 6122685400010011314
Кадастровий номер - 6122685400010011313

Малашовецька **сільська рада (за межами населеного пункту)**

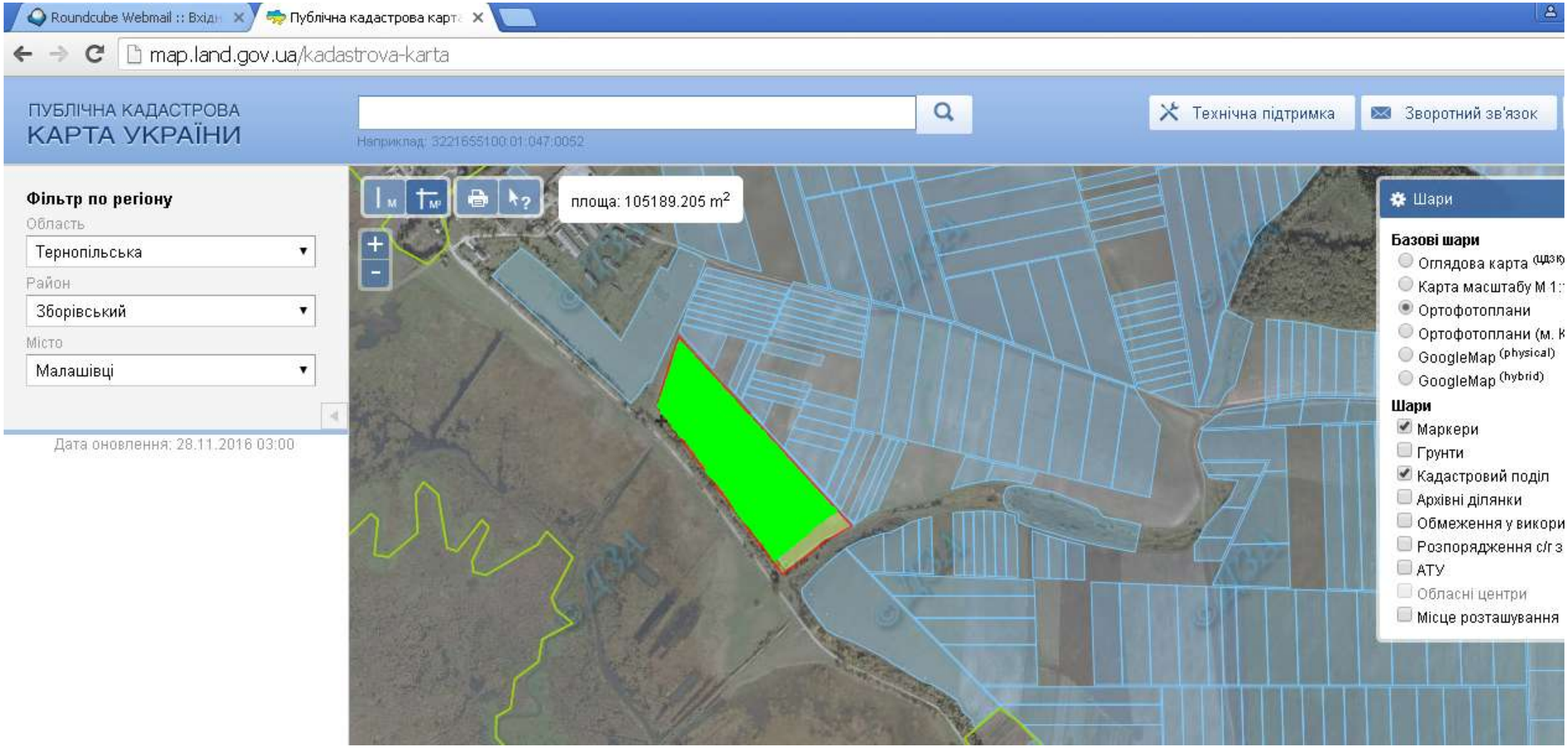

Місце розміщення земельних ділянок
Цільове призначення - для ведення особистого селянського господарства

Місце розміщення земельних ділянок
Щодо яких надано дозвіл на розроблення проекту землеустрою (10 га)

Місце розміщення земельних ділянок
Які внесено до Державного земельного кадастру

Площа – 10,4822 га
Кадастровий номер - 6122685400010011294

Мильнівська сільська рада

Мильнівська **сільська рада (за межами населеного пункту)**

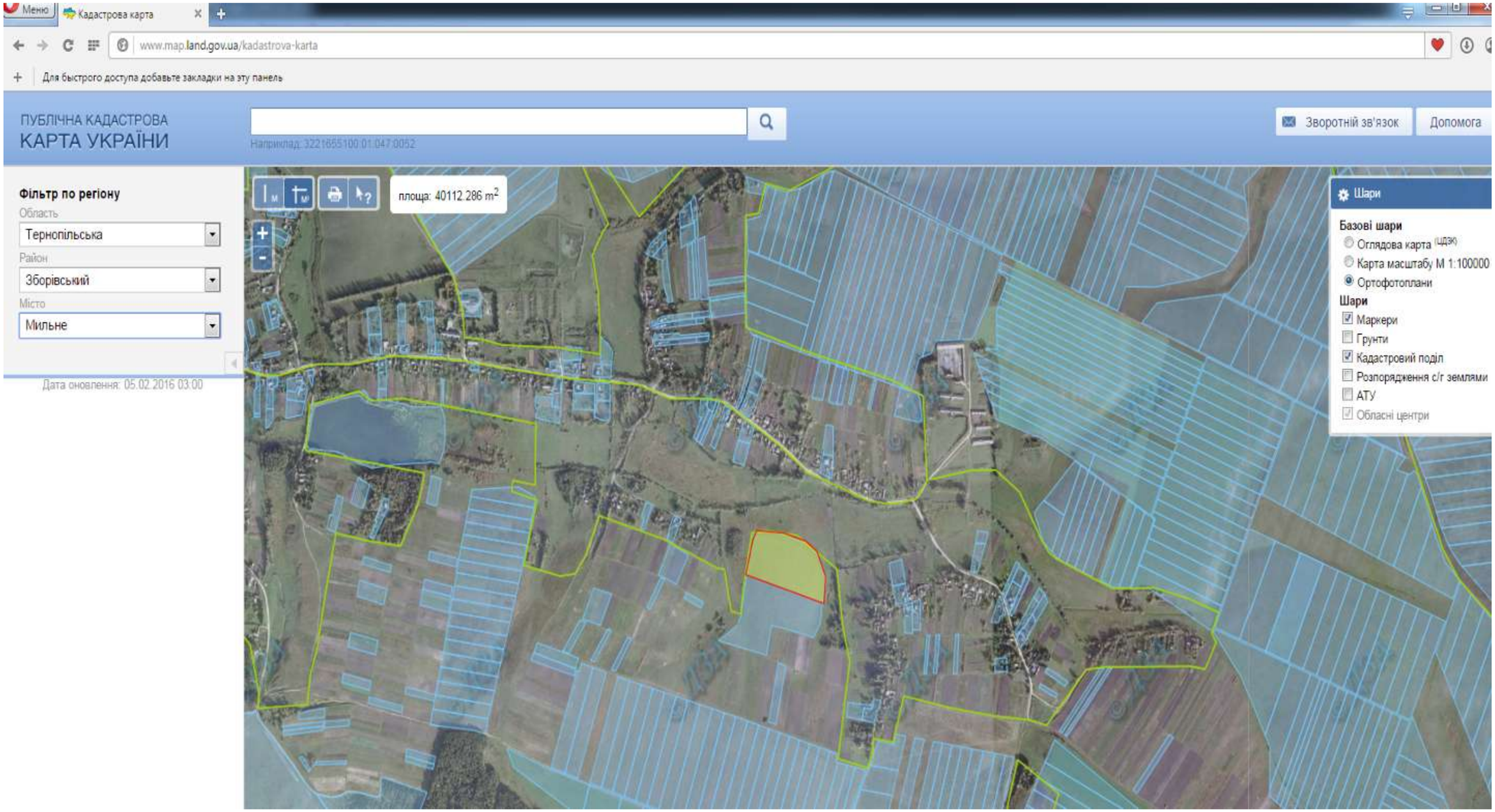

Місце розміщення земельних ділянок
Цільове призначення - для індивідуального садівництва

Площа – 4,0000 га
Кадастровий номер - 6122685700010011895

Мильнівська **сільська рада (за межами населеного пункту)**

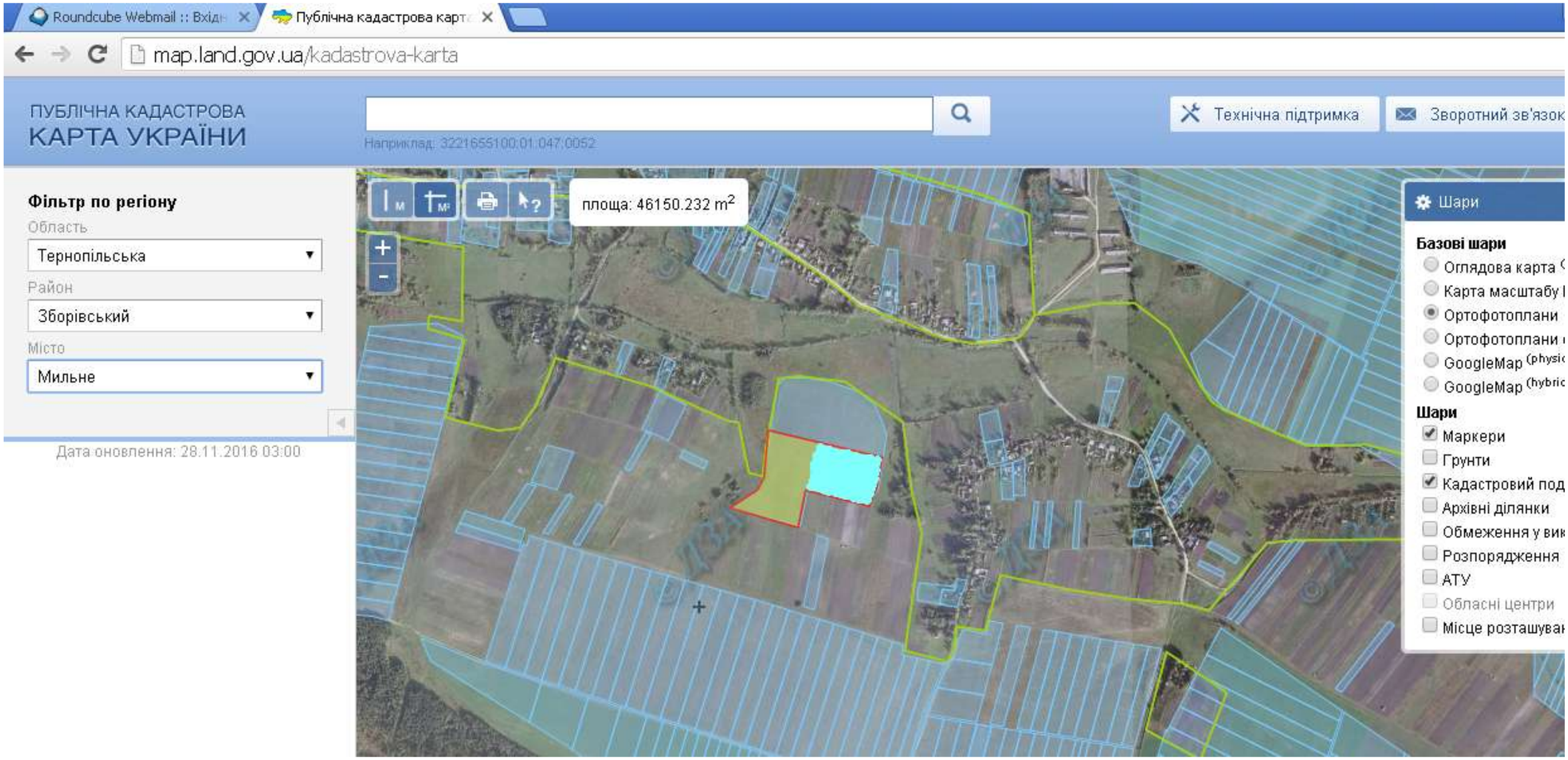

Місце розміщення земельних ділянок
Цільове призначення - ведення особистого селянського господарства

Місце розміщення земельних ділянок
Щодо яких надано дозвіл на розроблення проекту землеустрою

Місце розміщення земельних ділянок
Які внесено до Державного земельного кадастру (1,9502 га)

Площа – 4,3861 га
Кадастровий номер - 6122685700010011895

Мильнівська **сільська рада (за межами населеного пункту)**

Місце розміщення земельних ділянок
Які внесено до Державного земельного кадастру (2 га)

Кадастровий номер - 6122685700010011978

Мильнівська **сільська рада (за межами населеного пункту)**

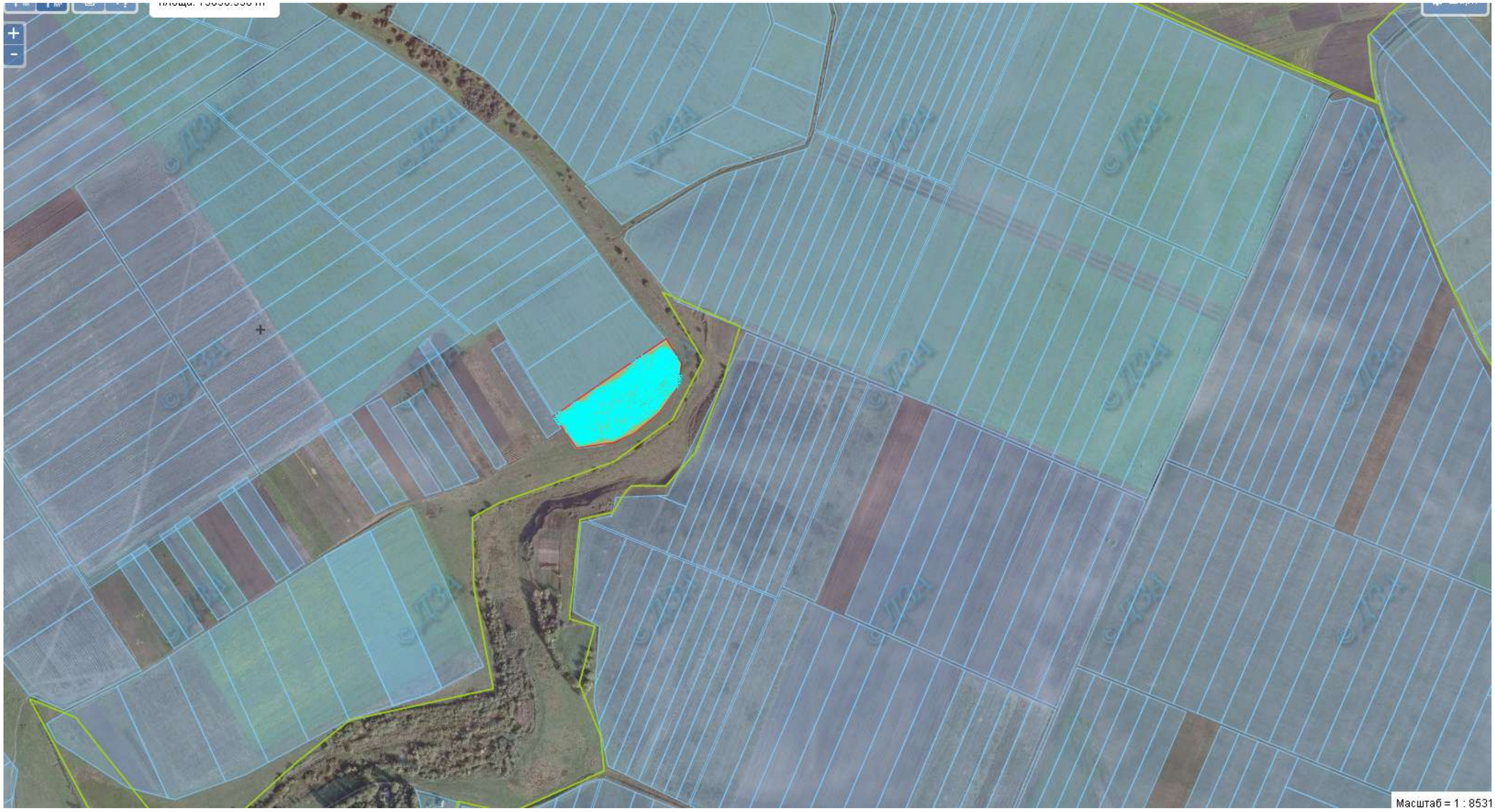

Місце розміщення земельних ділянок
Які внесено до Державного земельного кадастру (1,9502 га)

Кадастровий номер - 6122685700010011969

Мильнівська **сільська рада (за межами населеного пункту)**

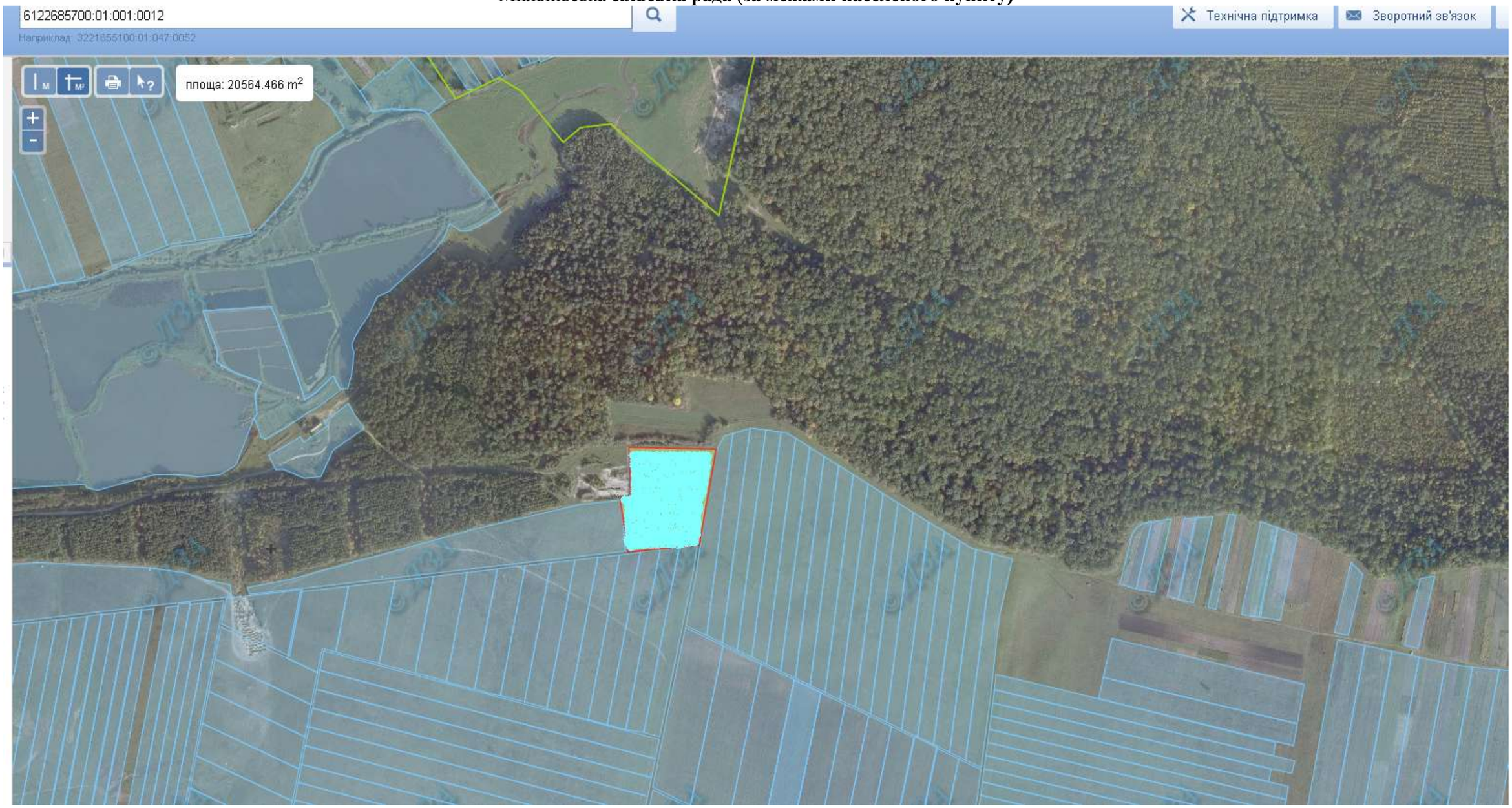

Місце розміщення земельних ділянок
Які внесено до Державного земельного кадастру (2 га)

Кадастровий номер - 6122685700010010012

Млиновецька сільська рада

Млиновецька **сільська рада (за межами населеного пункту)**

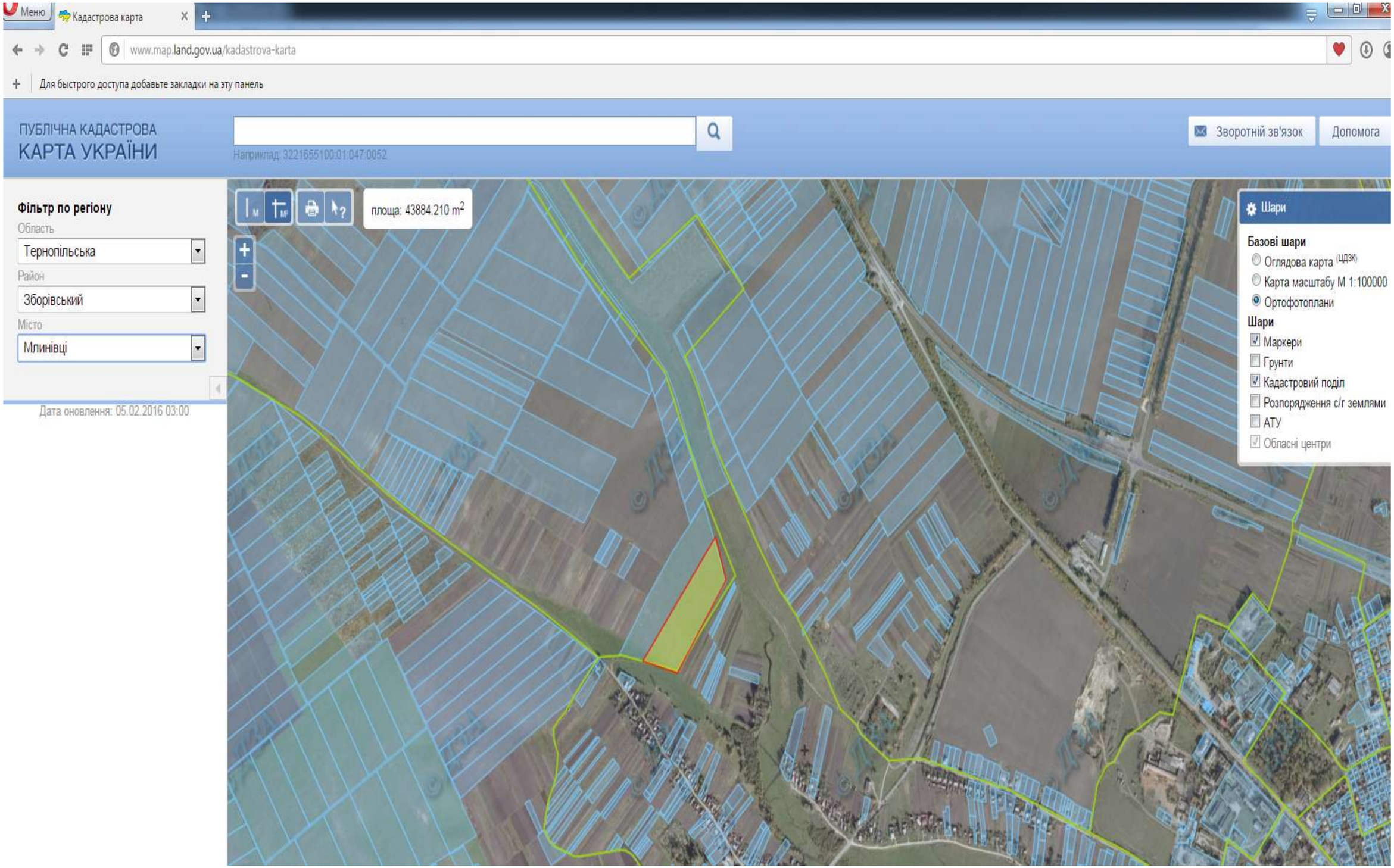

Місце розміщення земельних ділянок
Цільове призначення - для індивідуального садівництва

Площа – 3,0000 га
Кадастровий номер – 6122686000010011756

Млиновецька **сільська рада (за межами населеного пункту)**

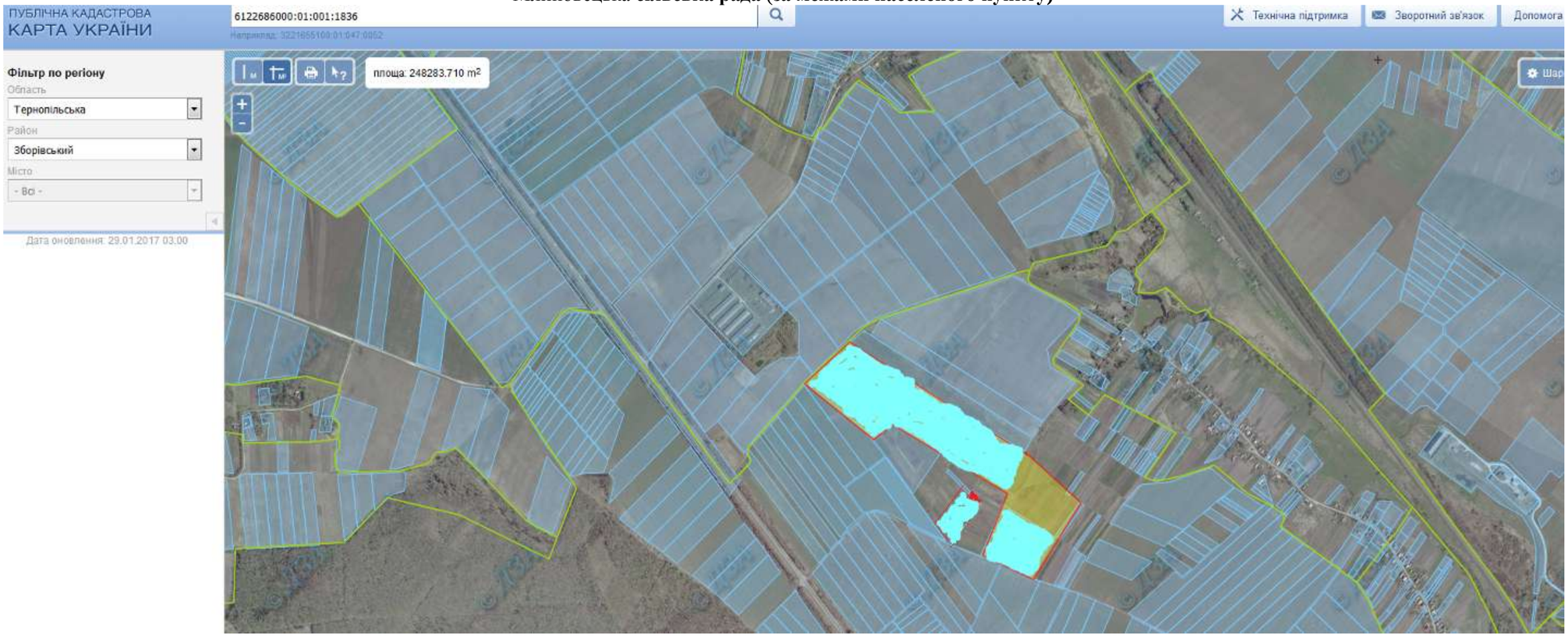

Місце розміщення земельних ділянок
Цільове призначення - для ведення особистого селянського господарства

Місце розміщення земельних ділянок
Щодо яких надано дозвіл на розроблення проекту землеустрою

Місце розміщення земельних ділянок
Які внесено до Державного земельного кадастру (18,6699 га)

Площа – 22,5954 га
Кадастровий номер - 6122686000010011748
Кадастровий номер - 6122686000010011836

Млиновецька **сільська рада (за межами населеного пункту)**

Місце розміщення земельних ділянок
Цільове призначення - для ведення особистого селянського господарства

Місце розміщення земельних ділянок
Щодо яких надано дозвіл на розроблення проекту землеустрою

Млиновецька **сільська рада (за межами населеного пункту)**

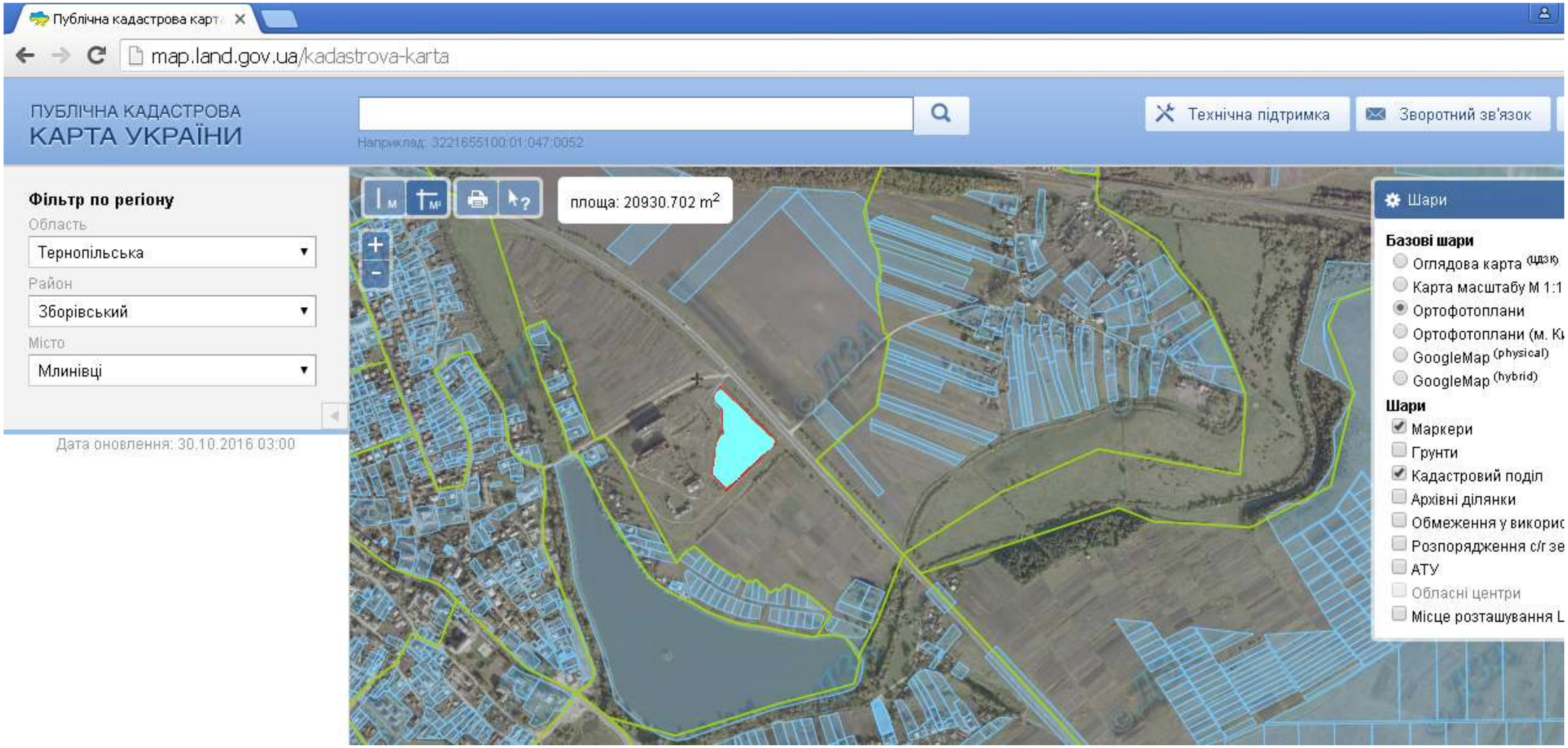

Місце розміщення земельних ділянок
Цільове призначення - для ведення особистого селянського господарства

Місце розміщення земельних ділянок
Щодо яких надано дозвіл на розроблення проекту землеустрою

Місце розміщення земельних ділянок
Які внесено до Державного земельного кадастру (2 га)

Площа – 2 га
Кадастровий номер - **6122686000:01:001:1830**

Млиновецька **сільська рада (за межами населеного пункту)**

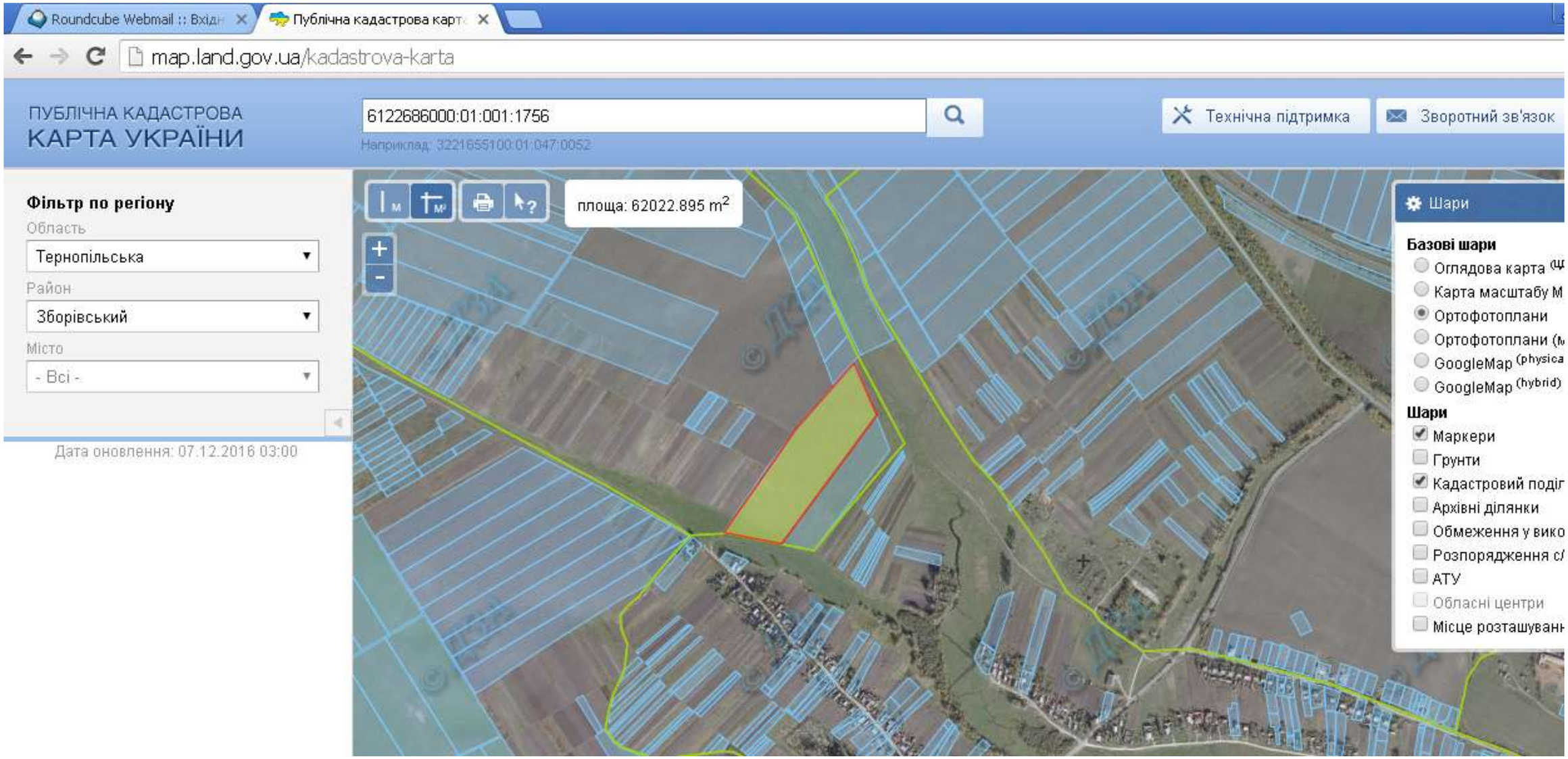

Місце розміщення земельних ділянок
Цільове призначення - для ведення особистого селянського господарства

Місце розміщення земельних ділянок
Щодо яких надано дозвіл на розроблення проекту землеустрою

Місце розміщення земельних ділянок
Які внесено до Державного земельного кадастру

Площа – 5,9636 га
Кадастровий номер - 6122686000010011794

Млиновецька **сільська рада (за межами населеного пункту)**

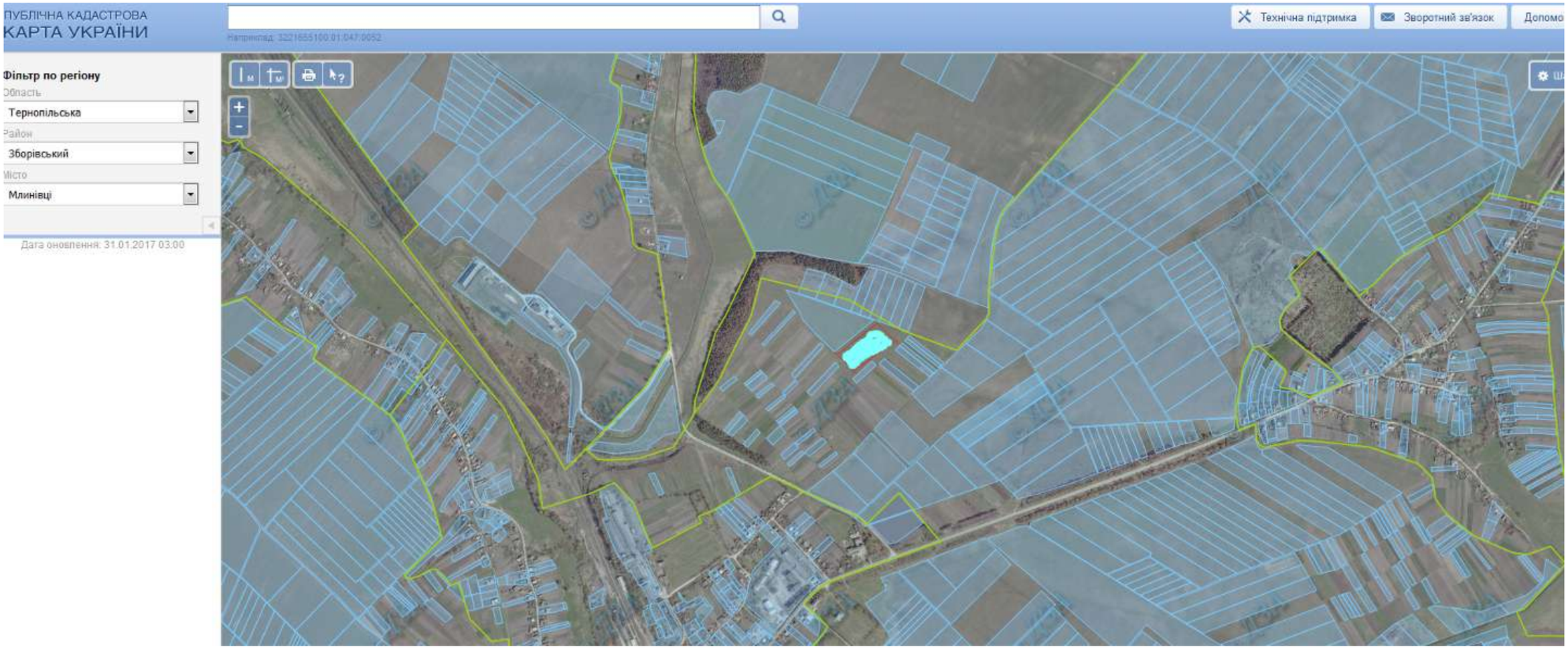

Місце розміщення земельних ділянок
Які внесено до Державного земельного кадастру

Площа – 5,9636 га
Кадастровий номер - 6122686000010011835

Млиновецька **сільська рада (за межами населеного пункту)**

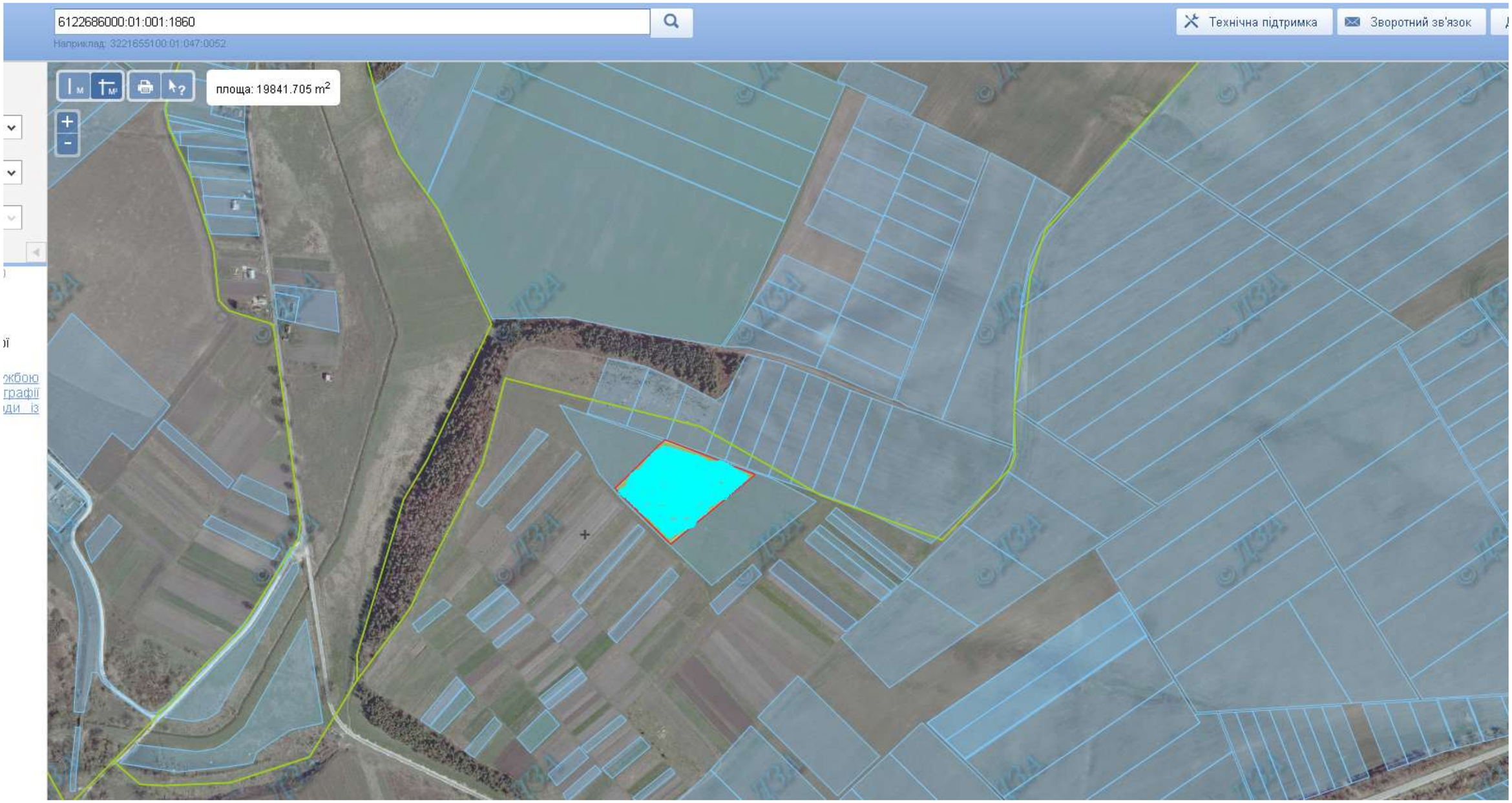

Місце розміщення земельних ділянок
Які внесено до Державного земельного кадастру

Площа – 2,0000 га
Кадастровий номер - 6122686000010011860

Млиновецька **сільська рада (за межами населеного пункту)**

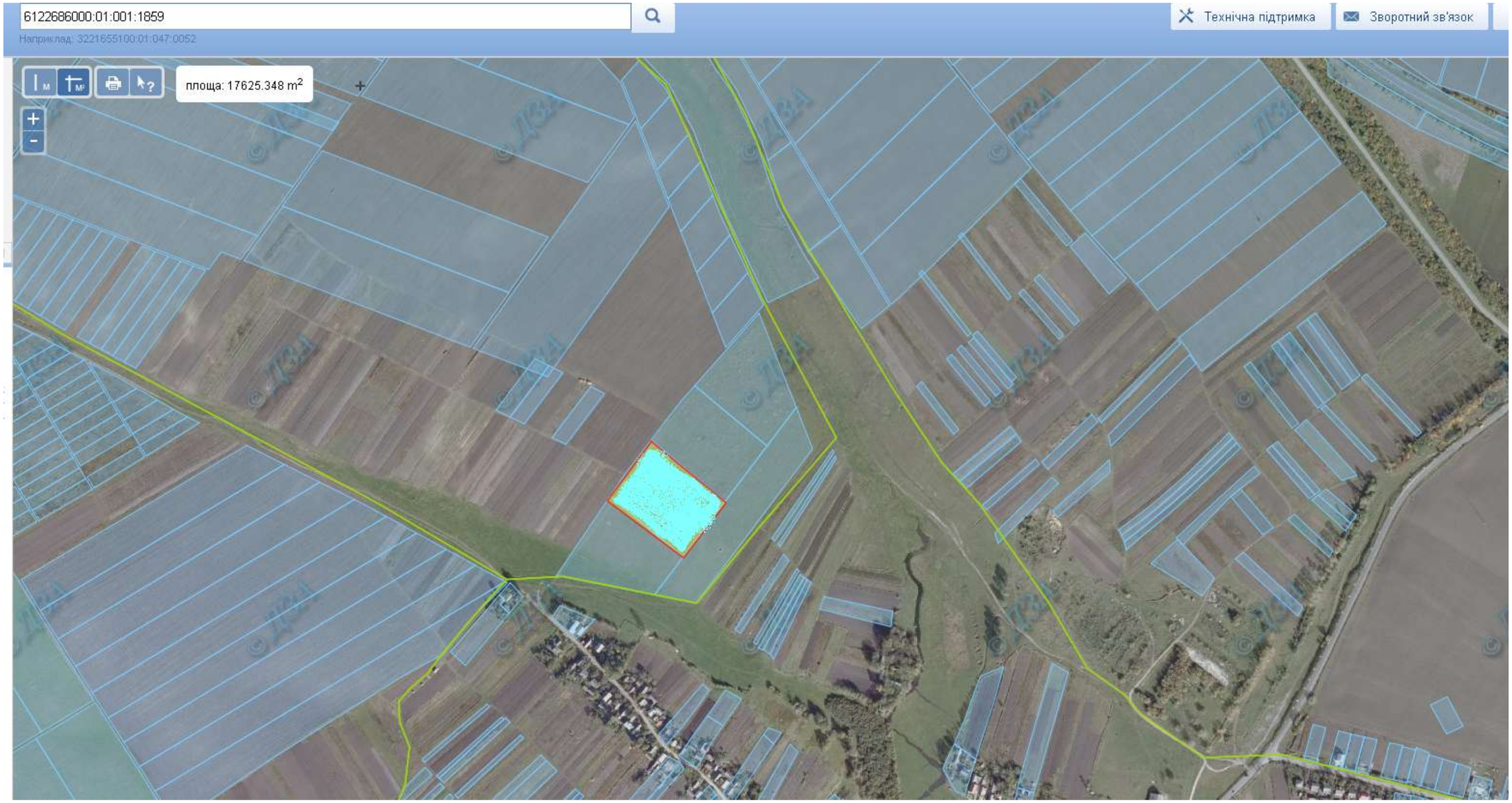

Місце розміщення земельних ділянок
Які внесено до Державного земельного кадастру

Площа – 1,7141 га
Кадастровий номер – 6122686000010011859

Млиновецька **сільська рада (за межами населеного пункту)**

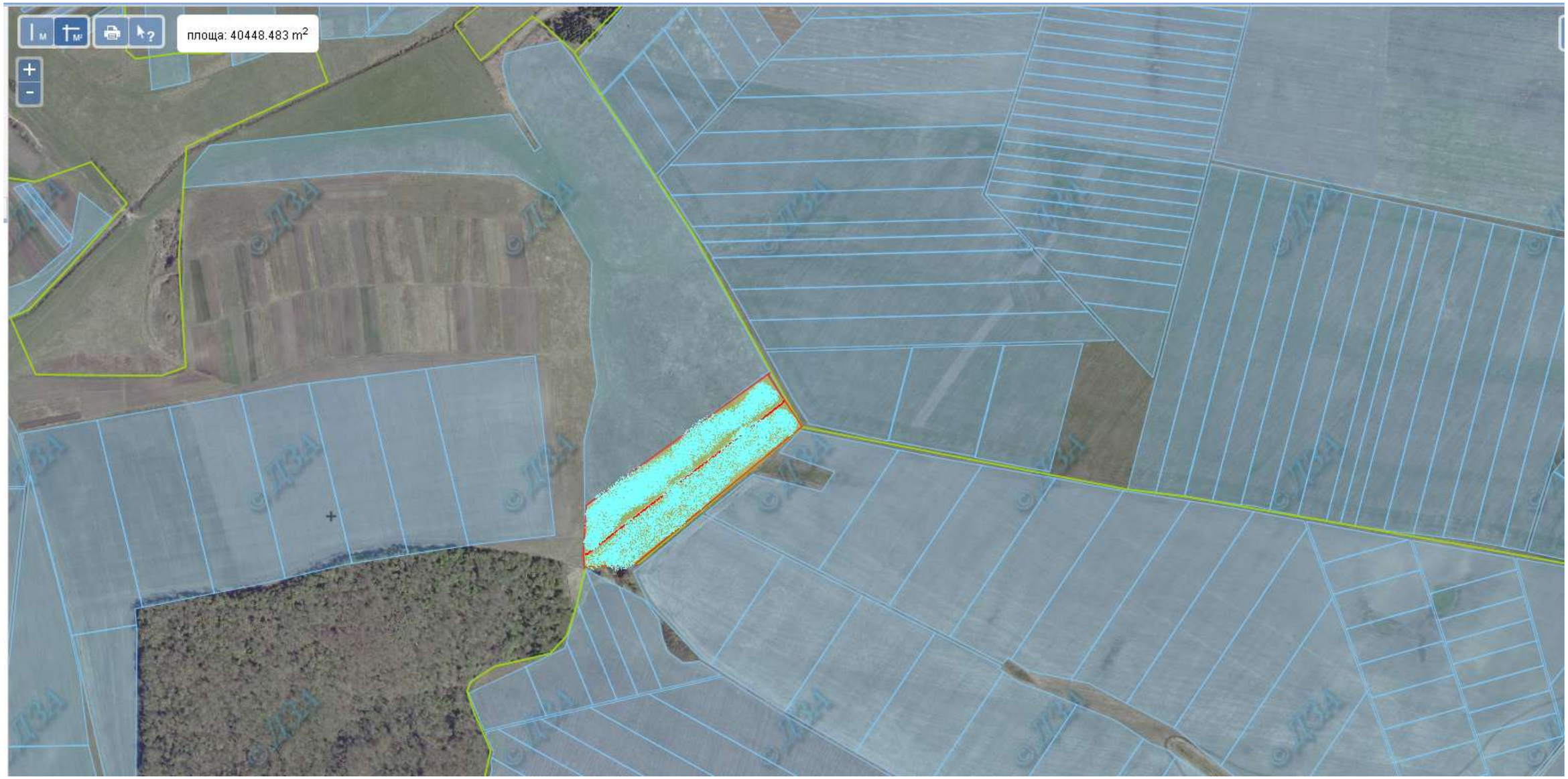

Місце розміщення земельних ділянок
Які внесено до Державного земельного кадастру

Площа – 2 га
Кадастровий номер – 6122686000010011863
Кадастровий номер -- 61222686000010011862 2 га

Мшанецька сільська рада

Мшанецька **сільська рада (за межами населеного пункту)**

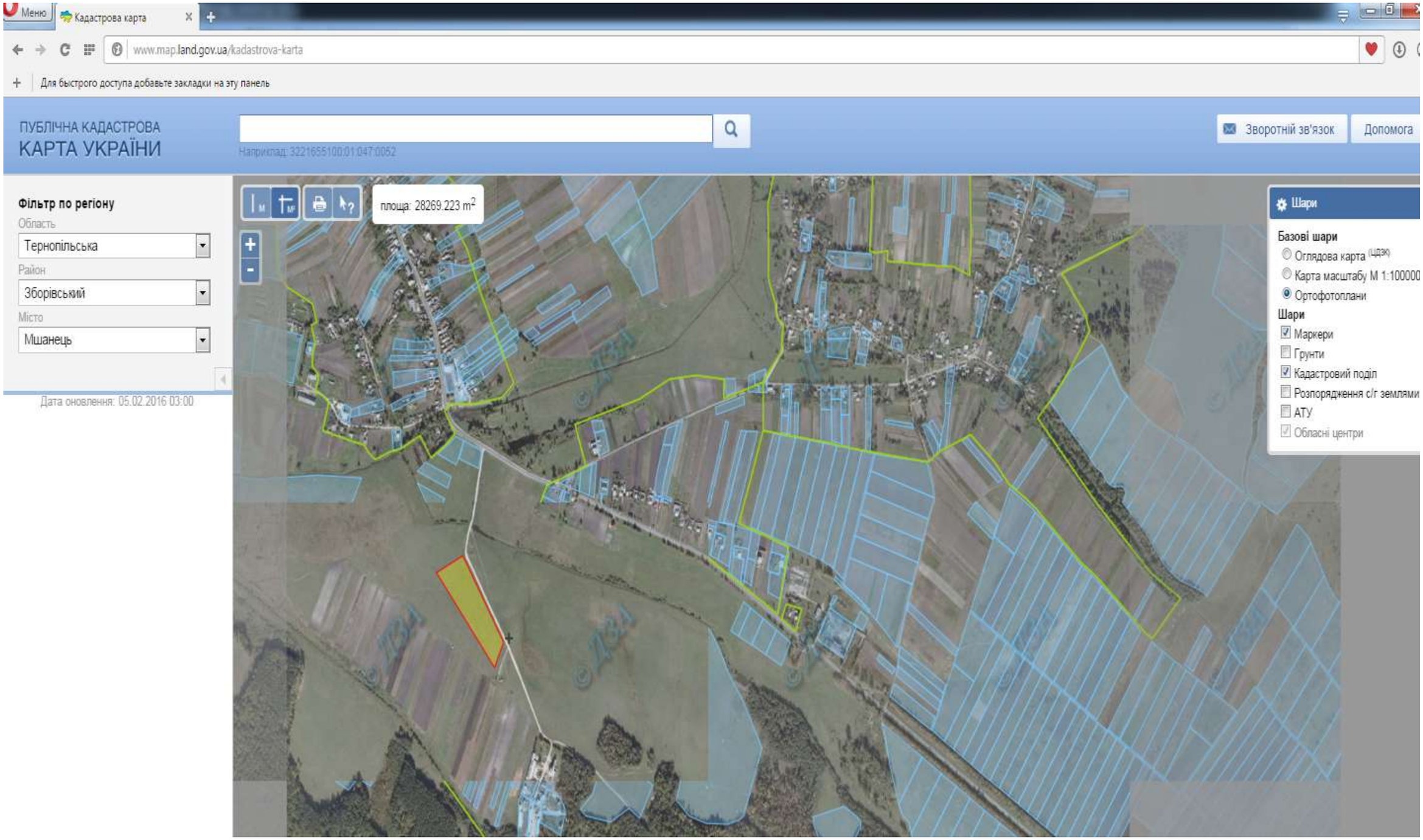

Місце розміщення земельних ділянок
Цільове призначення - для індивідуального садівництва

Площа – 3,0000 га
Кадастровий номер - 6122687700010010926

Мшанецька **сільська рада (за межами населеного пункту)**

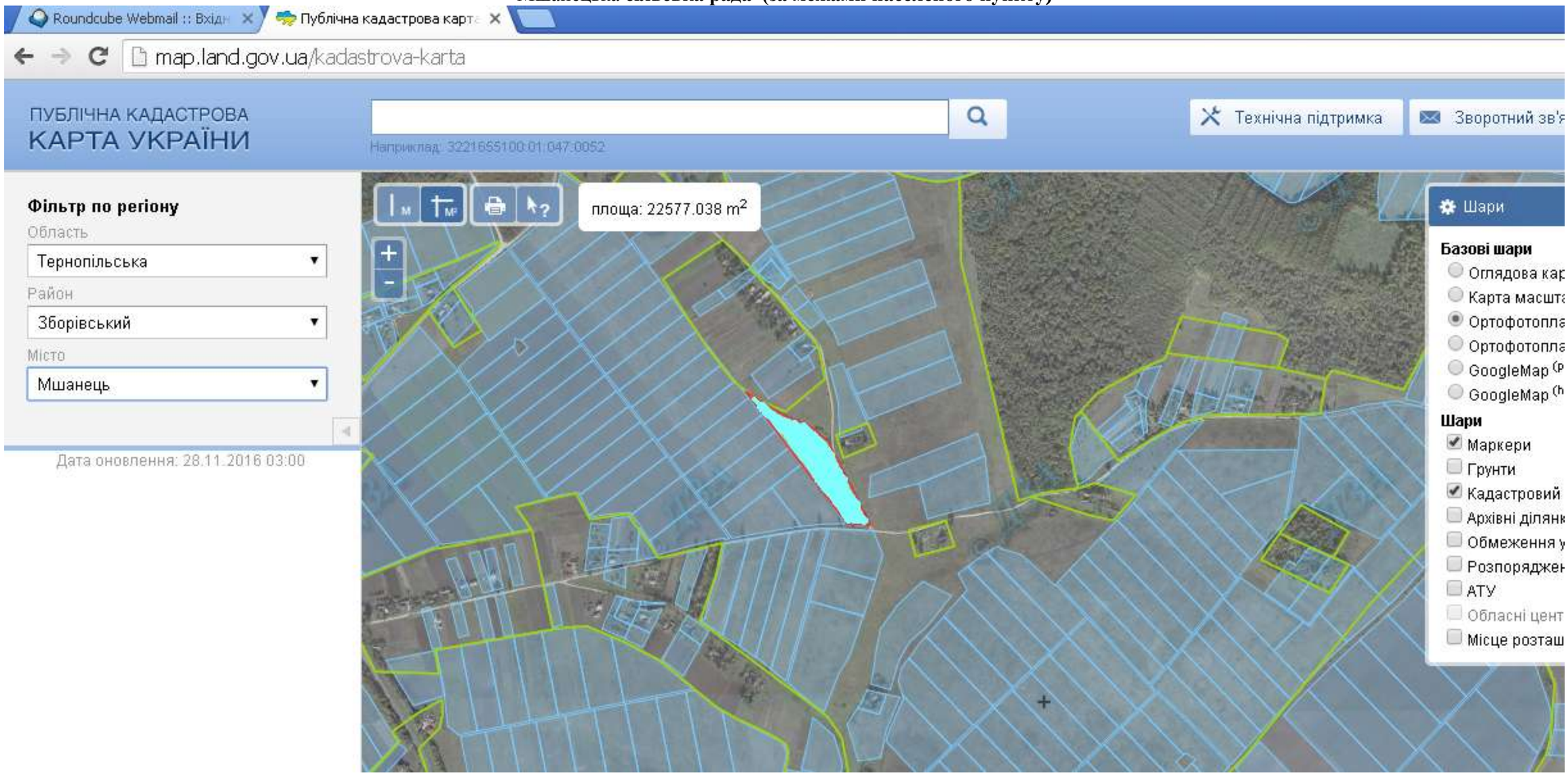

Місце розміщення земельних ділянок
Цільове призначення - для ведення особистого селянського господарства

Місце розміщення земельних ділянок
Щодо яких надано дозвіл на розроблення проекту землеустрою

Місце розміщення земельних ділянок
Які внесено до Державного земельного кадастру (2 га)

Площа -2,3645 га
Кадастровий номер -

Мшанецька **сільська рада (за межами населеного пункту)**

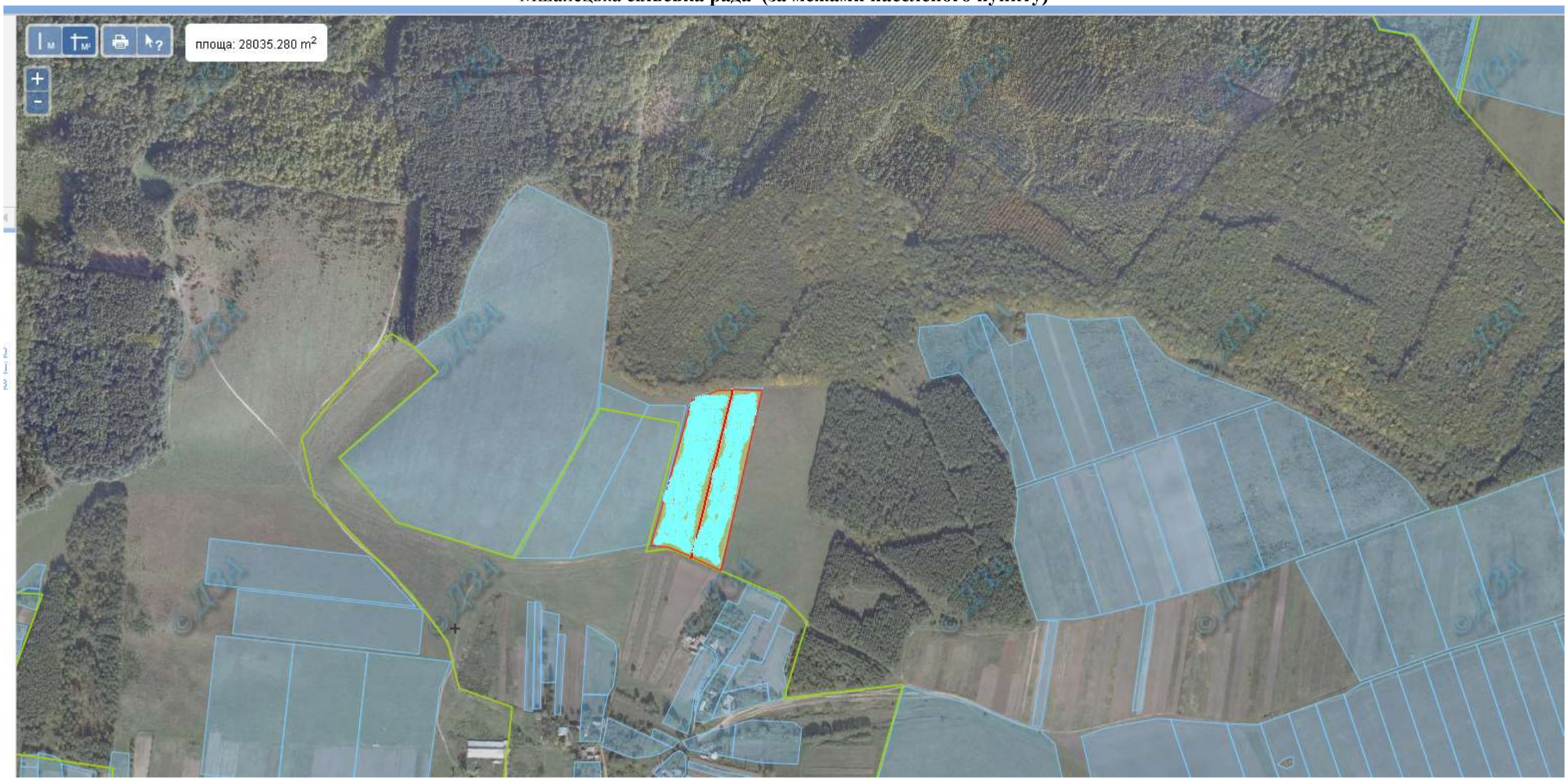

Місце розміщення земельних ділянок
Які внесено до Державного земельного кадастру

Площа -1,2000 га
Кадастровий номер - 6122687700010010162
Кадастровий номер - 6122687700010011021

Мшанецька **сільська рада (за межами населеного пункту)**

Місце розміщення земельних ділянок
Які внесено до Державного земельного кадастру

Кадастровий номер – 6122687700010011022 2 га
6122687700010011023 2 га

Нестерівська сільська рада

Нестерівська **сільська рада (за межами населеного пункту)**

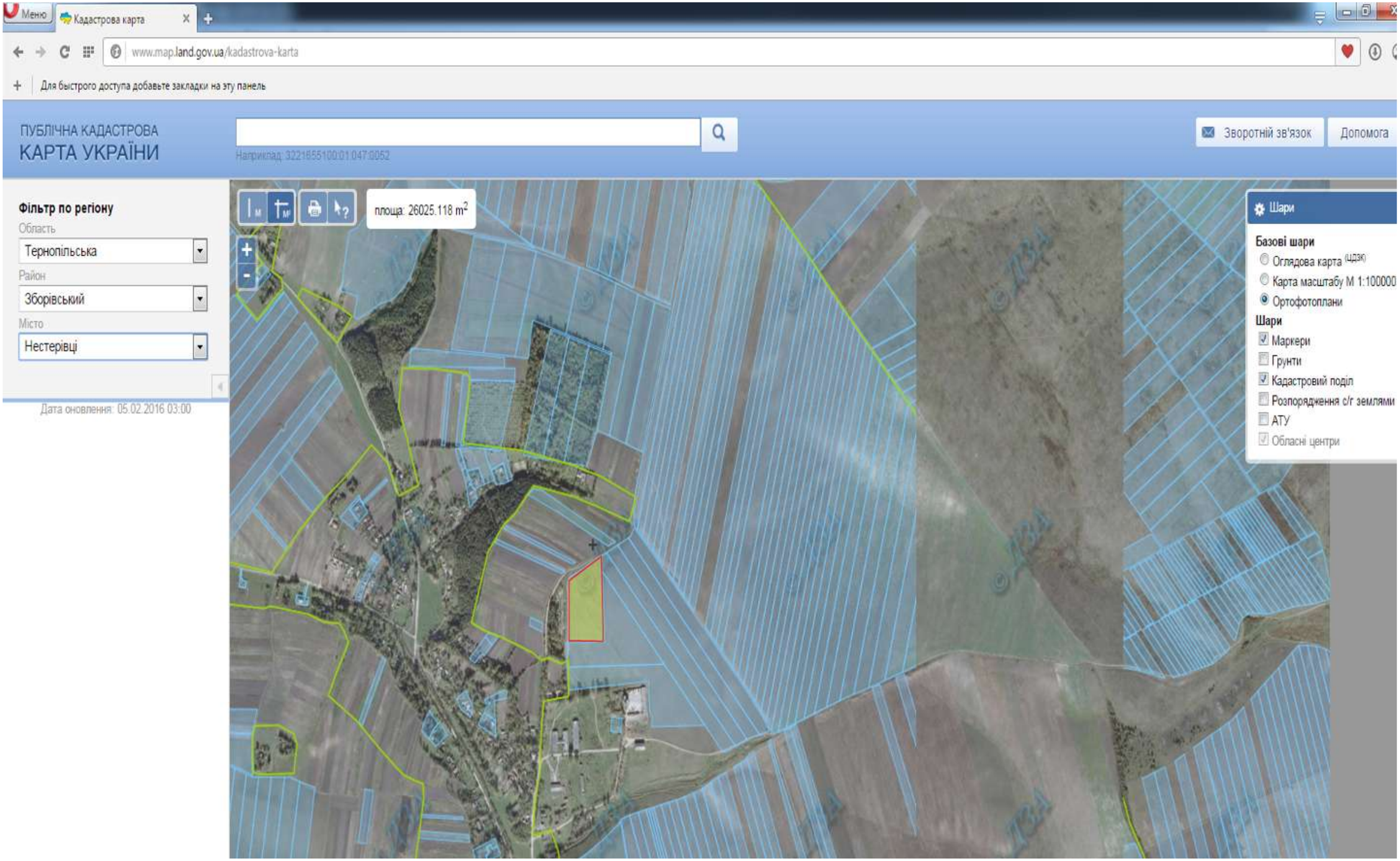

Місце розміщення земельних ділянок
Цільове призначення - для індивідуального садівництва

Площа – 3,0000 га
Кадастровий номер – 6122686300010010522

Нестерівська **сільська рада (за межами населеного пункту)**

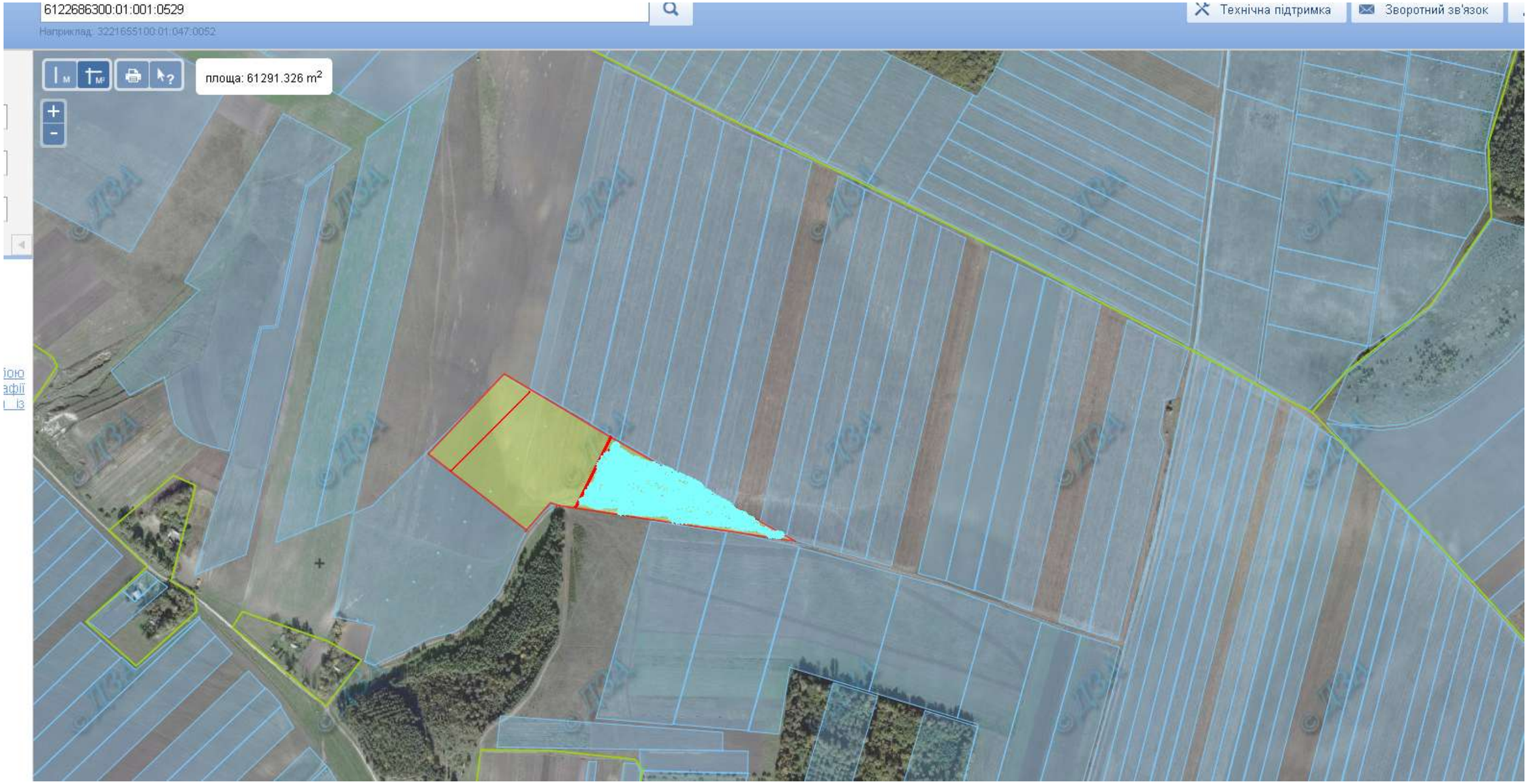

Місце розміщення земельних ділянок

Місце розміщення земельних ділянок
Які внесено до Державного земельного кадастру

Для ведення особистого селянського господарства (2 га)

Кадастровий номер - 6122686300010010529

Нестерівська **сільська рада (за межами населеного пункту**

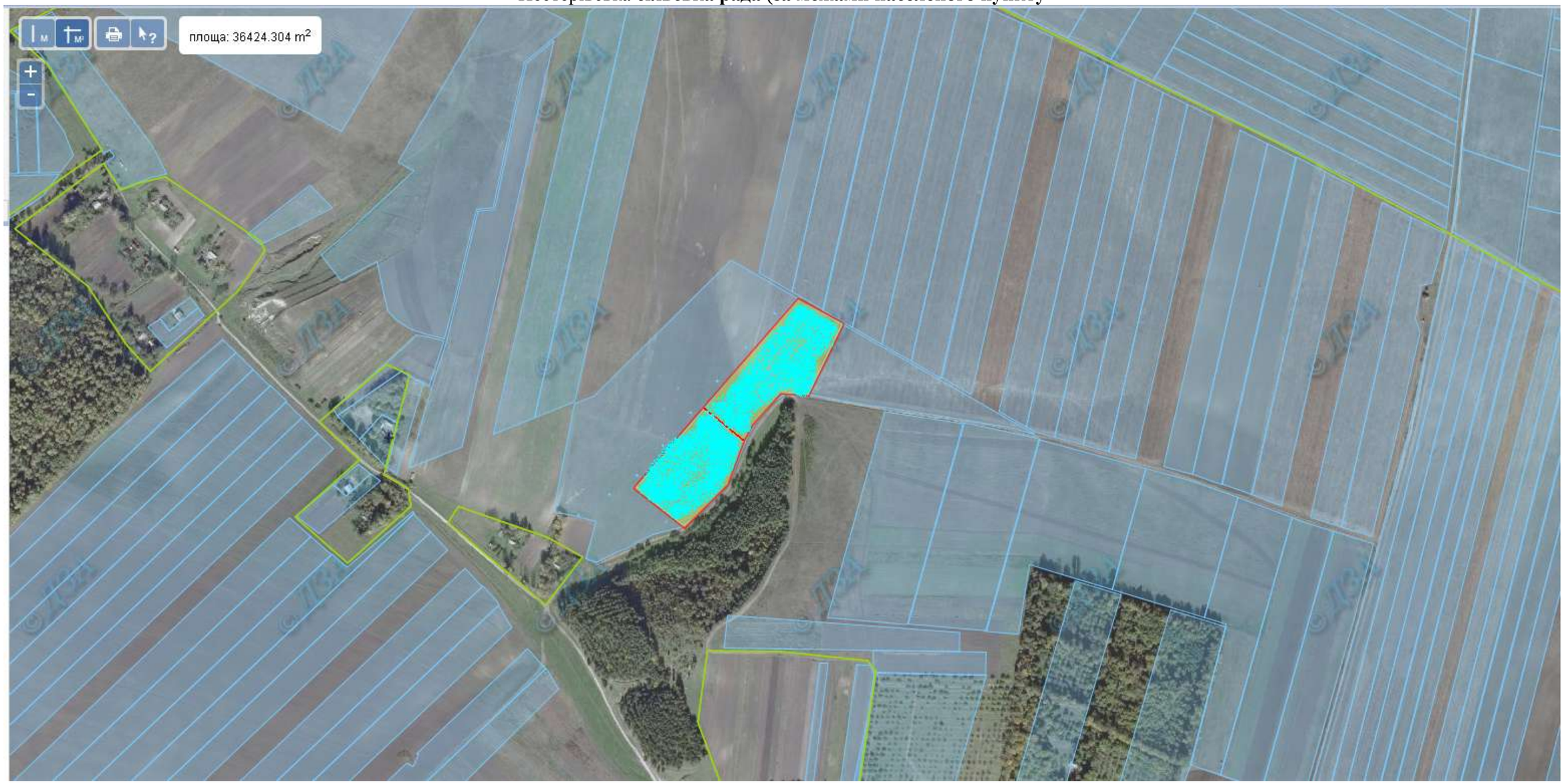

Місце розміщення земельних ділянок
Які внесено до Державного земельного кадастру

Для ведення особистого селянського господарства

Кадастровий номер – 6122686300010010530 (2 га)
Кадастровий номер -- 6122686300010010531 (1,5500 га)

Оліївська сільська рада

Оліївська **сільська рада (за межами населеного пункту)**

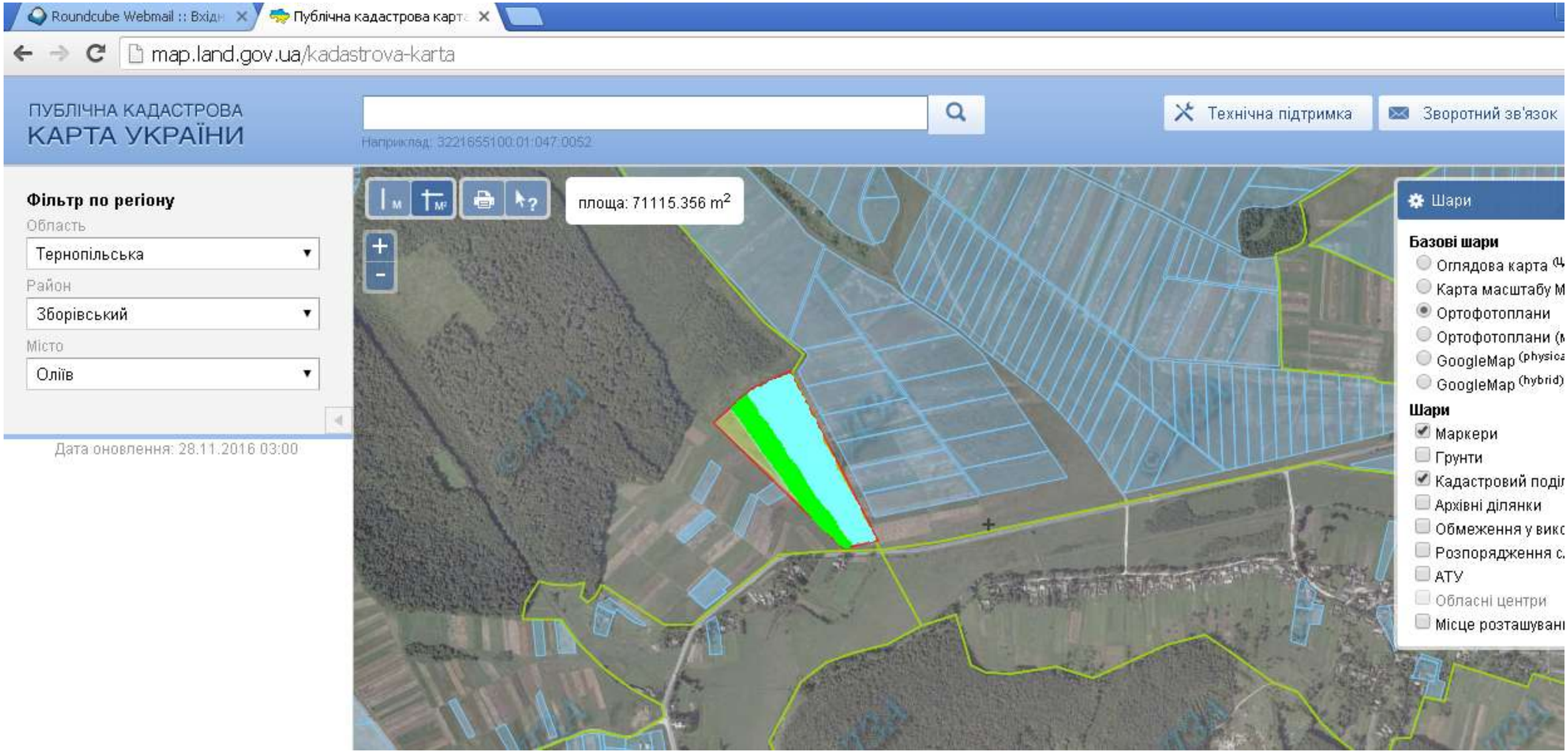

Місце розміщення земельних ділянок
Цільове призначення - для ведення особистого селянського господарства

Місце розміщення земельних ділянок
Щодо яких надано дозвіл на розроблення проекту землеустрою (2 га)

Місце розміщення земельних ділянок
Які внесено до Державного земельного кадастру (4 га)

Площа – 6,6318 га
Кадастровий номер - 6122687000010010892

Озернянська сільська рада

Озернянська **сільська рада (за межами населеного пункту)**

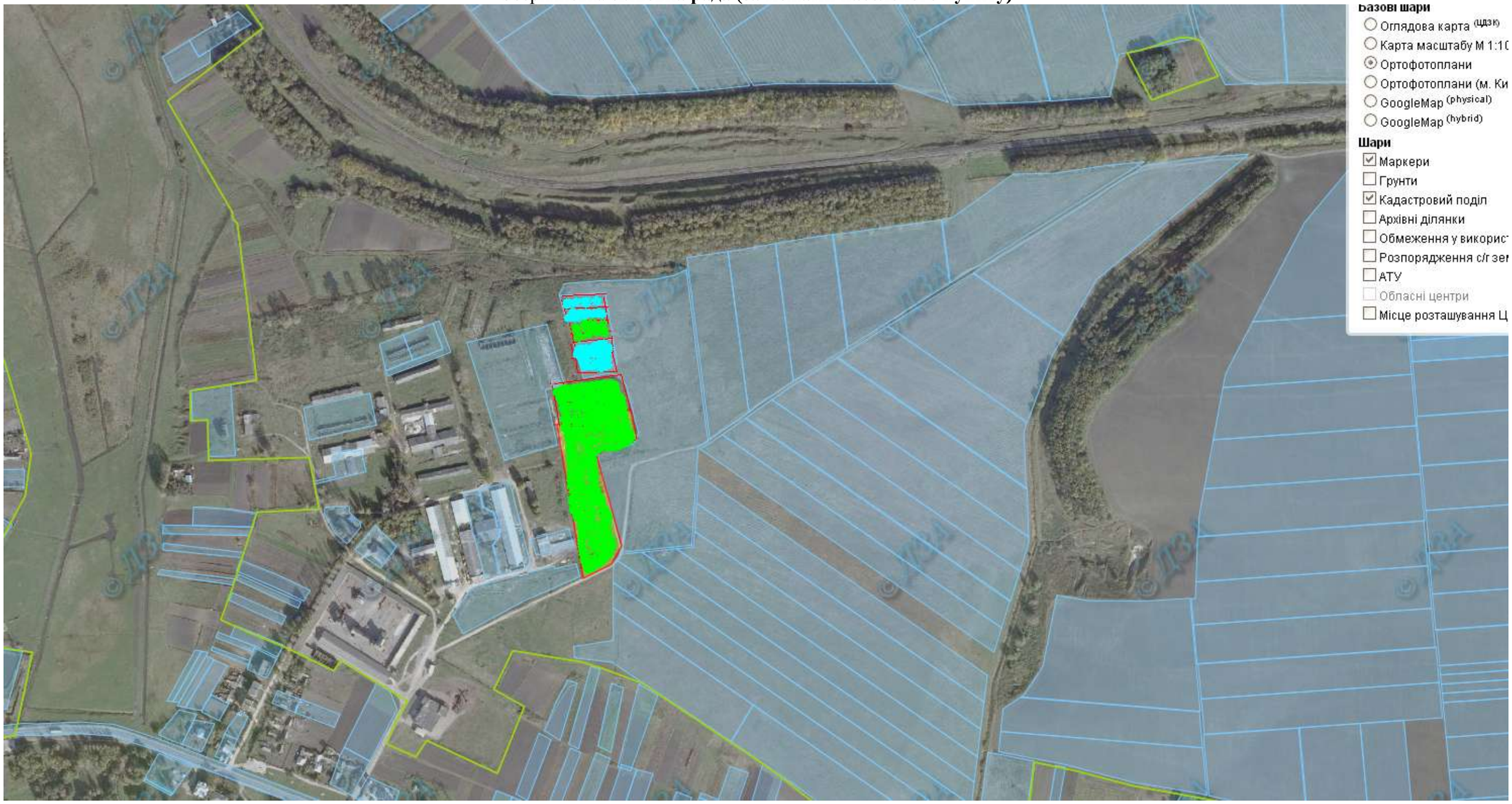

Місце розміщення земельних ділянок
Цільове призначення - для індивідуального садівництва

Площа – 2,2800 га
Кадастровий номер – 6122686700:01:001:1982

Місце розміщення земельних ділянок
Які внесено до Державного земельного кадастру 0,3600 га

Місце розміщення земельних ділянок
Щодо яких надано дозвіл на розроблення проекту землеустрою 0,36 га

Озернянська **сільська рада (за межами населеного пункту)**

Місце розміщення земельних ділянок
Які внесено до Державного земельного кадастру 8,0000 га

Площа – 14,5619 га
Кадастровий номер – 6122686700:01:001:1983
Кадастровий номер – 6122686700010012050 (1,8202 га)
Кадастровий номер – 6122686700010012052 1,8202 га

Озернянська **сільська рада (за межами населеного пункту)**

Місце розміщення земельних ділянок
Цільове призначення - для ведення особистого селянського господарства

Місце розміщення земельних ділянок
Щодо яких надано дозвіл на розроблення проекту землеустрою (6 га)

Місце розміщення земельних ділянок
Які внесено до Державного земельного кадастру

Кадастровий номер - 6122687000010012020

Озернянська **сільська рада (за межами населеного пункту)**

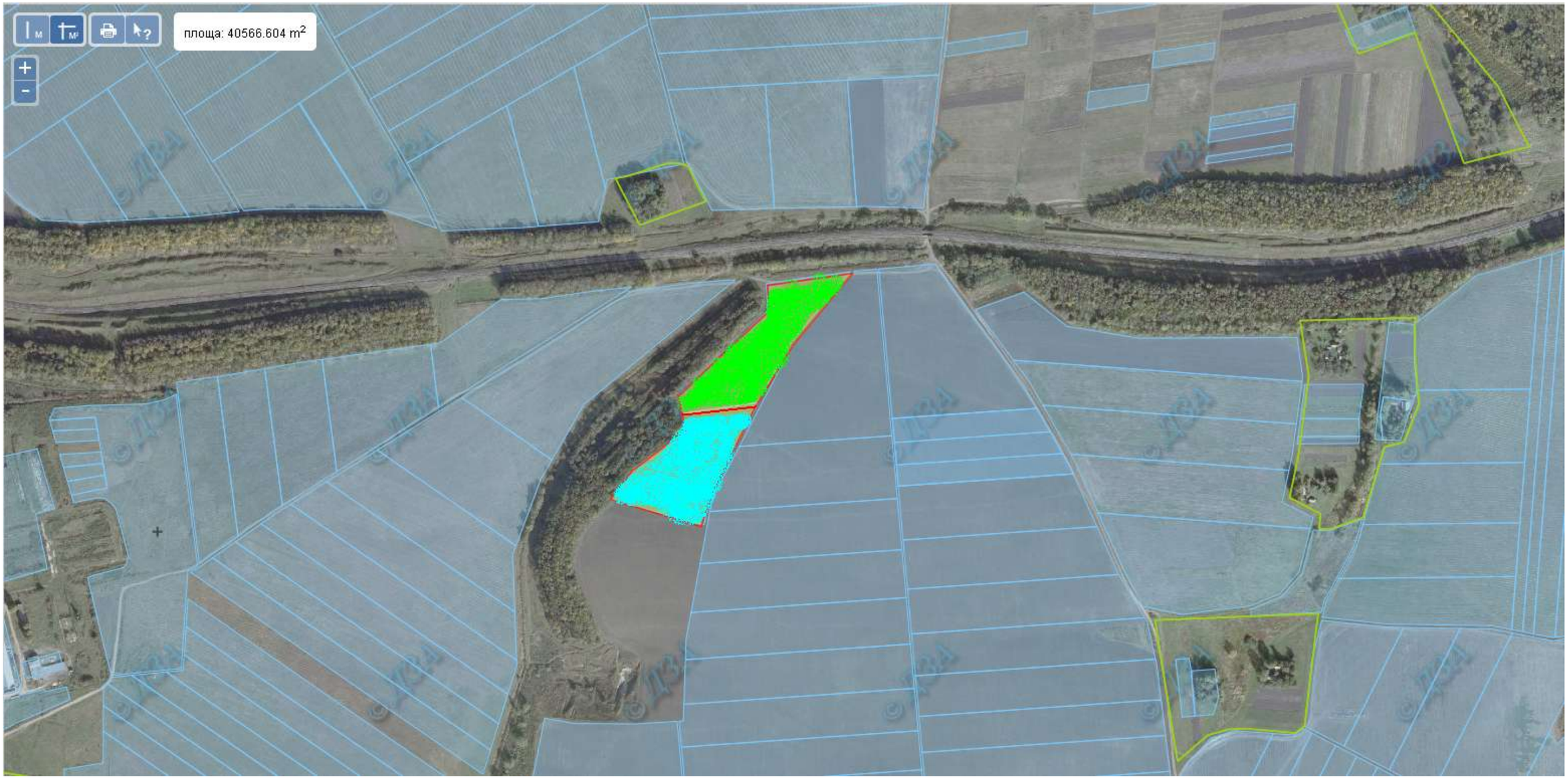

Місце розміщення земельних ділянок
Цільове призначення - для ведення особистого селянського господарства 2,7000 га

Місце розміщення земельних ділянок
Щодо яких надано дозвіл на розроблення проекту землеустрою (2 га)

Місце розміщення земельних ділянок
Які внесено до Державного земельного кадастру

Кадастровий номер -- 6122686700010012048 (2 га)

Озернянська **сільська рада (за межами населеного пункту)**

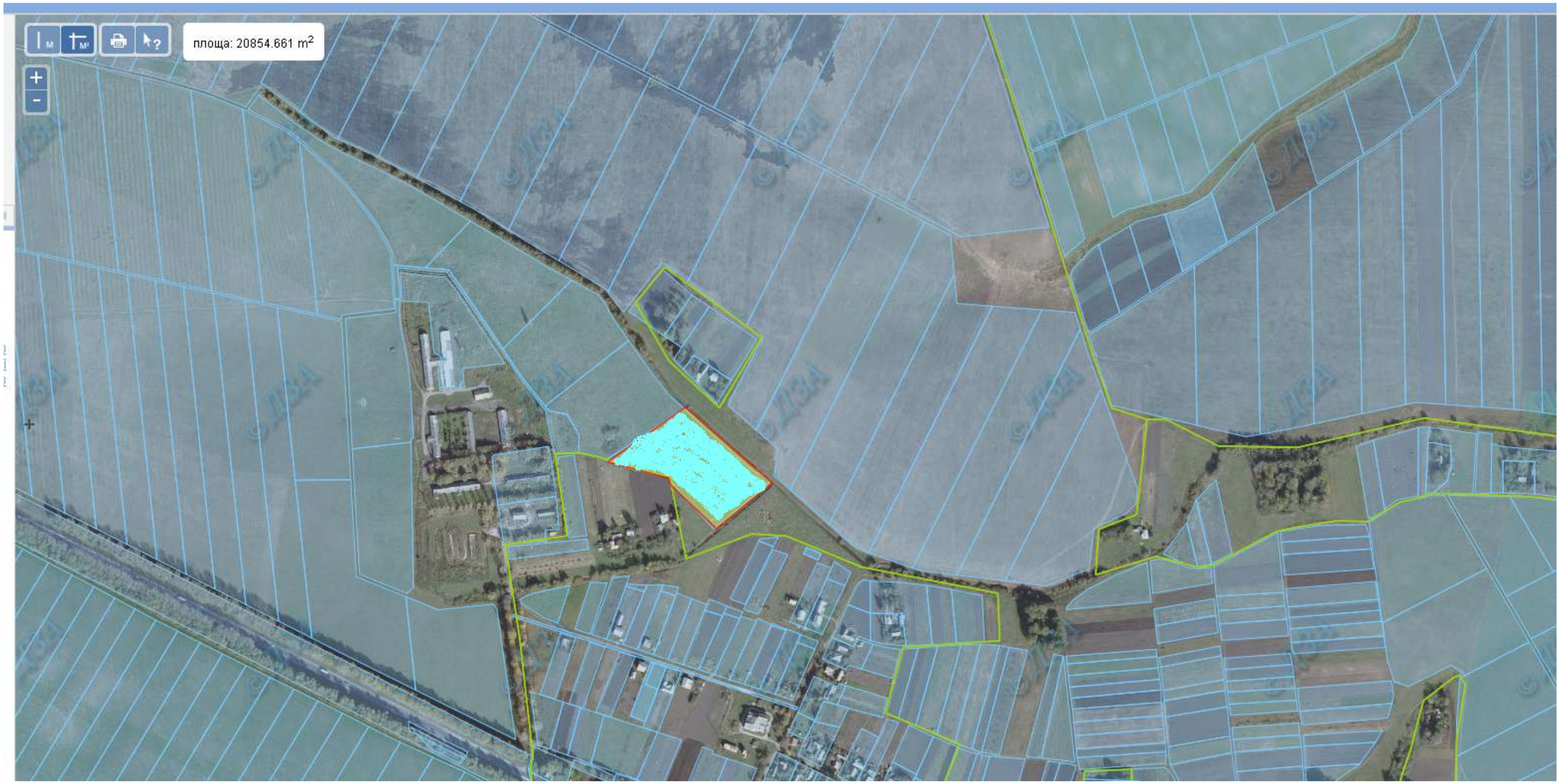

Місце розміщення земельних ділянок
Які внесено до Державного земельного кадастру

Для ведення особистого селянського господарства

Кадастровий номер – 6122686700010012042 (2 га)

Осташівська сільська рада

Осташівська **сільська рада (за межами населеного пункту)**

Місце розміщення земельних ділянок
Які внесено до Державного земельного кадастру

Площа – 2 га
Кадастровий номер - ' 6122687300010011189

Осташівська **сільська рада (за межами населеного пункту)**

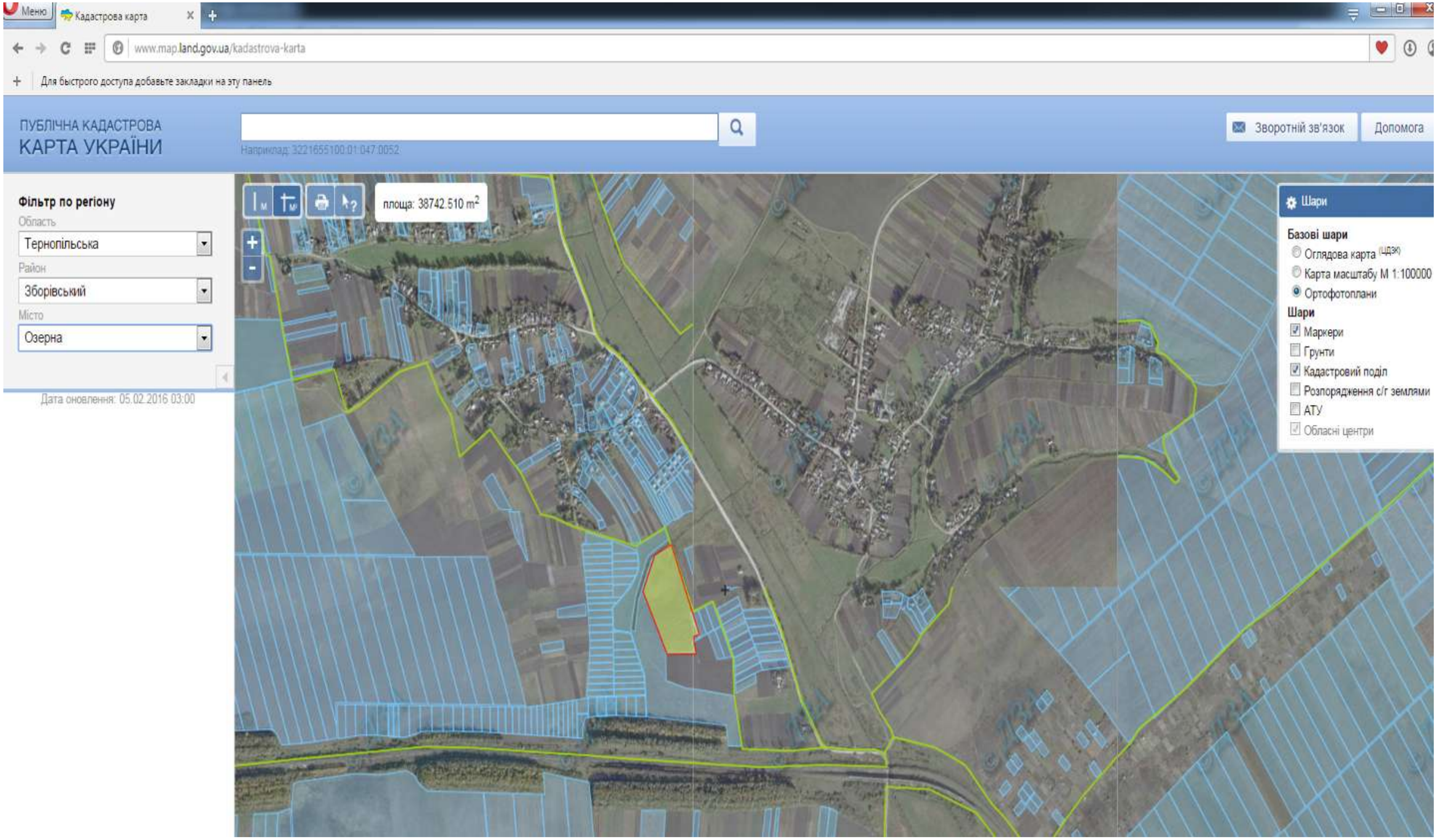

Місце розміщення земельних ділянок
Цільове призначення - для індивідуального садівництва

Площа – 3,0000 га
Кадастровий номер – 6122687300:01:001:1155

Перепельницька сільська рада

Перепельницька **сільська рада (за межами населеного пункту)**

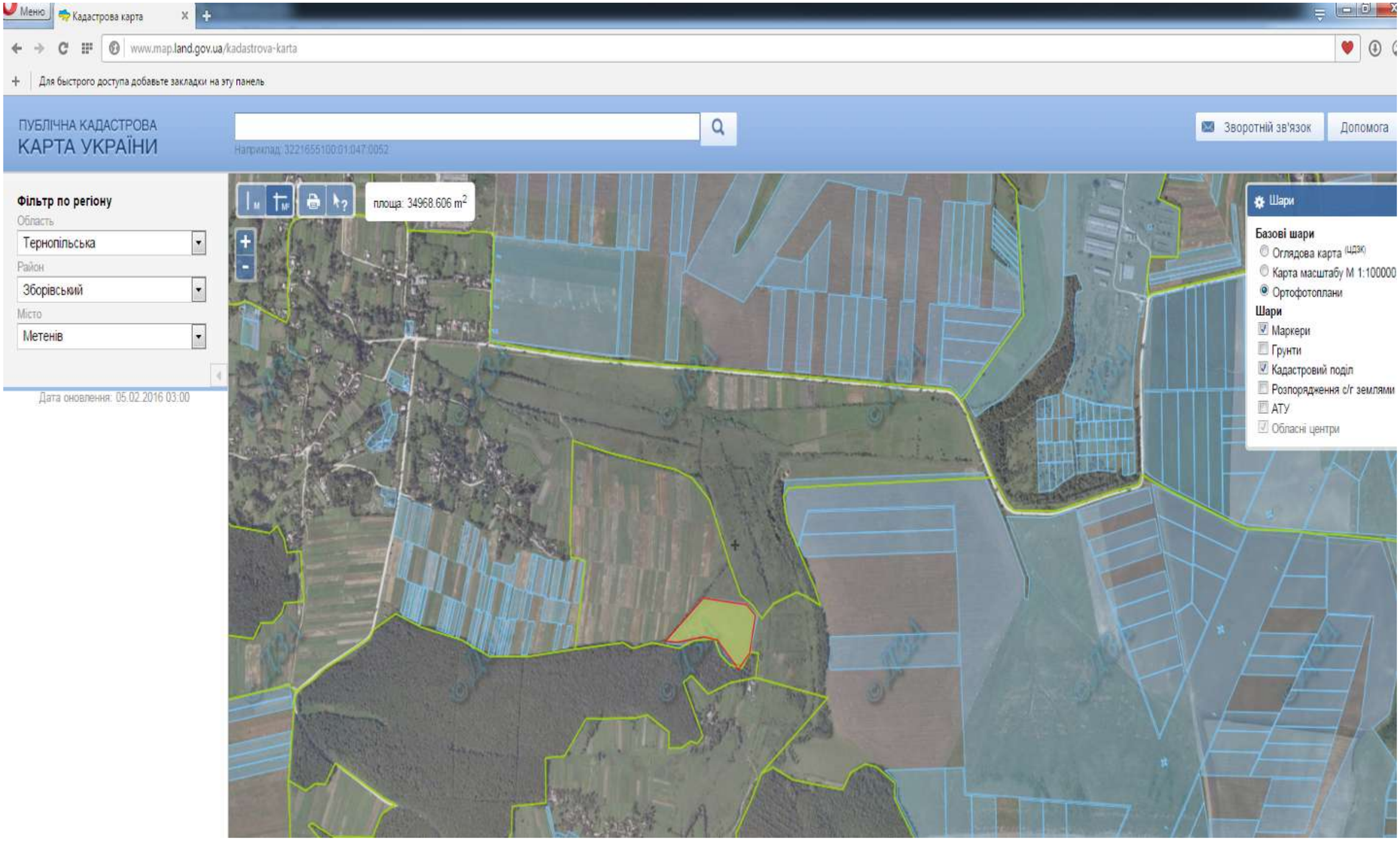

Місце розміщення земельних ділянок
Цільове призначення - для індивідуального садівництва

Площа – 3,0000 га
Кадастровий номер – 6122687800:01:001:0345

Перепельницька **сільська рада (за межами населеного пункту)**

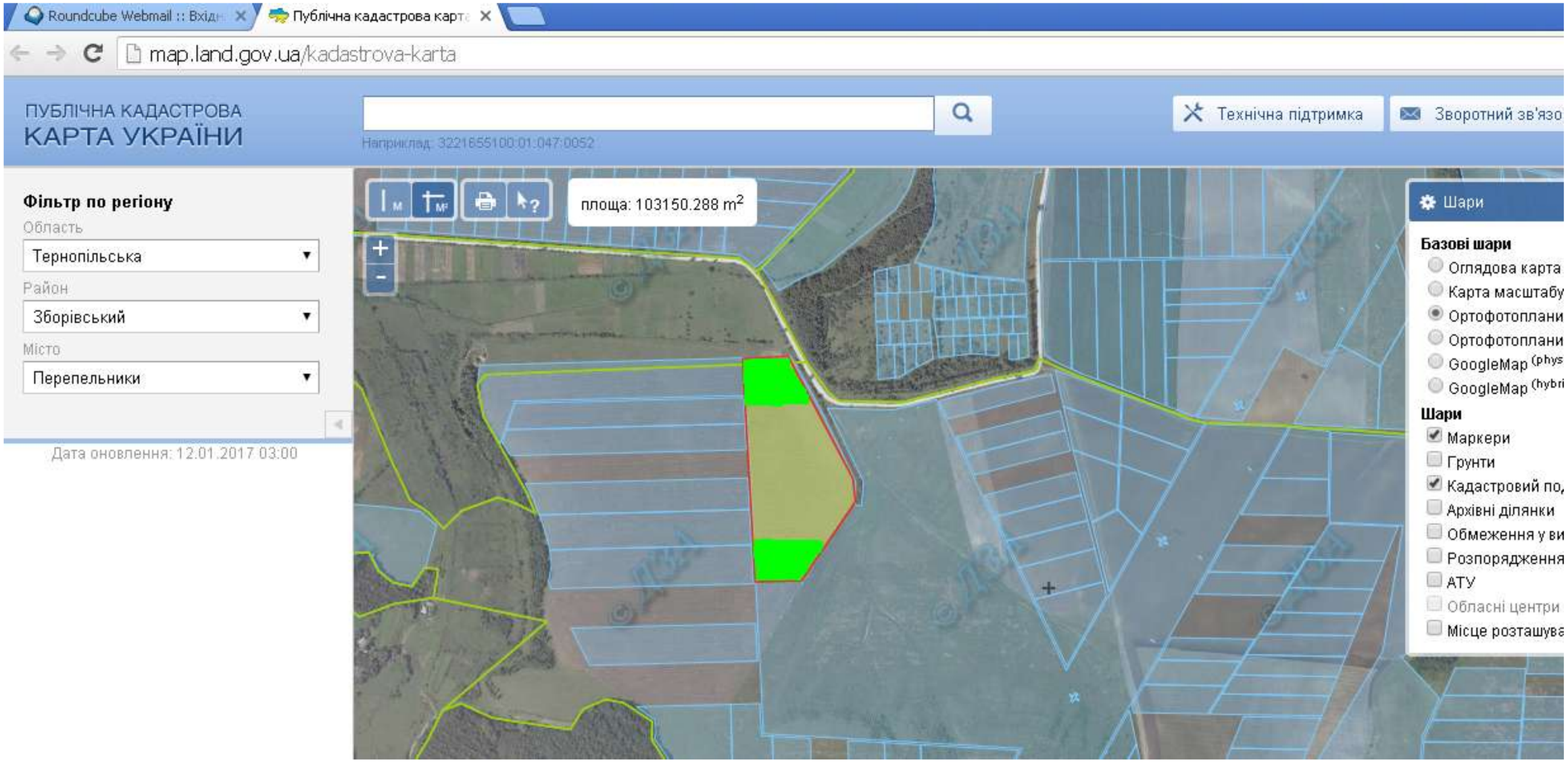

Місце розміщення земельних ділянок
Цільове призначення - для ведення особистого селянського господарства

Місце розміщення земельних ділянок
Щодо яких надано дозвіл на розроблення проекту землеустрою (4 га)

Місце розміщення земельних ділянок
Які внесено до Державного земельного кадастру

Площа – 10,0000 га
Кадастровий номер – **6122687800:01:001:0353**

Перепельницька **сільська рада (за межами населеного пункту)**

Місце розміщення земельних ділянок
Які внесено до Державного земельного кадастру

Площа – 6,0000 га
Кадастровий номер – **6122687800010010382 (2 га)**
Кадастровий номер – **6122687800010010383 (2 га)**
Кадастровий номер – 6122687800010010385 (2 га)

Пліснянська сільська рада

Плісняньська сільська рада **(за межами населеного пункту)**

Місце розміщення земельних ділянок
Які внесено до Державного земельного кадастру 4 га

Цільове призначення - для ведення особистого селянського господарства

Кадастровий номер -- 6122687900010010721

Місце розміщення земельних ділянок
Щодо яких надано дозвіл на розроблення проекту землеустрою 2 га

Панасівська сільська рада

Панасівська сільська рада **(за межами населеного пункту)**

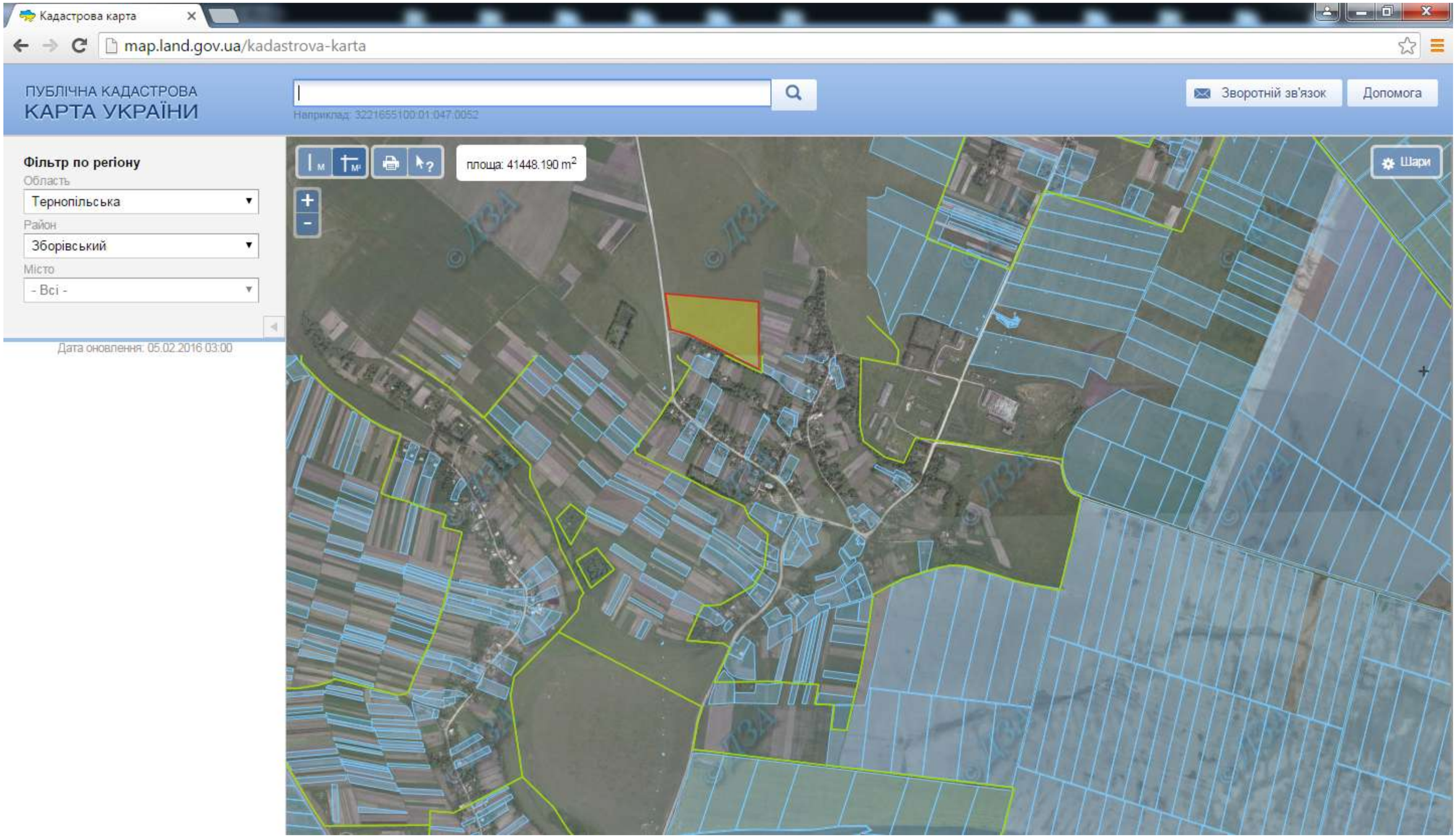

Місце розміщення земельних ділянок
Цільове призначення - для індивідуального садівництва

Площа – 3,0000 га
Кадастровий номер - 6122687600010011106

Панасівська сільська рада **(за межами населеного пункту)**

Місце розміщення земельних ділянок
Які внесено до Державного земельного кадастру 11,8849 га

Площа – 15,0000 га
Кадастровий номер - 6122687600010011114

Панасівська сільська рада **(за межами населеного пункту)**

Місце розміщення земельних ділянок
Які внесено до Державного земельного кадастру 11,8849 га

Площа – 15,0000 га
Кадастровий номер - 6122687600010011113

Погрібецька сільська рада

Погрібецька сільська рада **(за межами населеного пункту)**

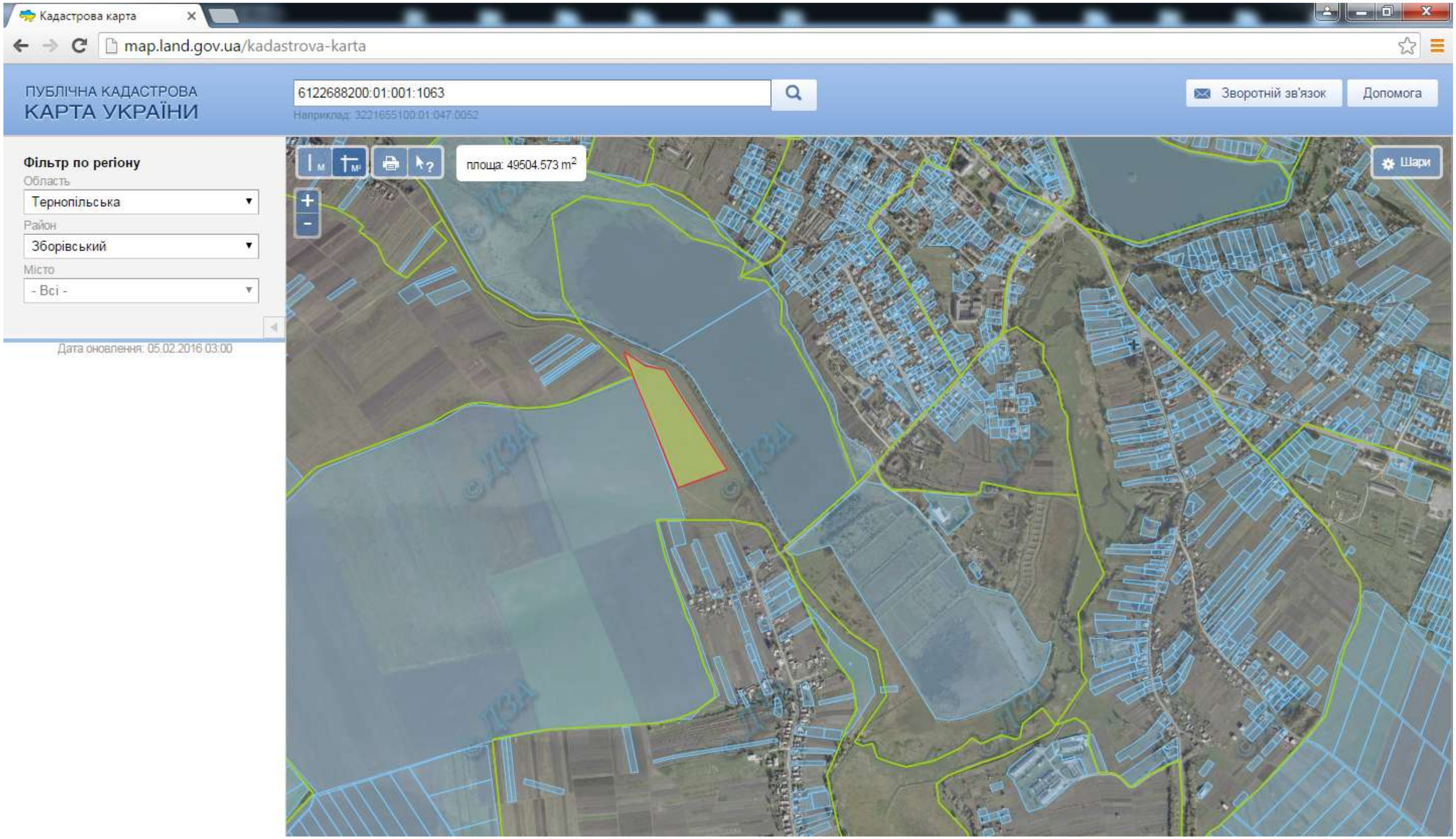

Місце розміщення земельних ділянок
Цільове призначення – для ведення особистого селянського господарства

Площа – 4,0000 га
Кадастровий номер - 6122684300010010675

Ренівська сільська рада

Ренівська сільська рада **(за межами населеного пункту)**

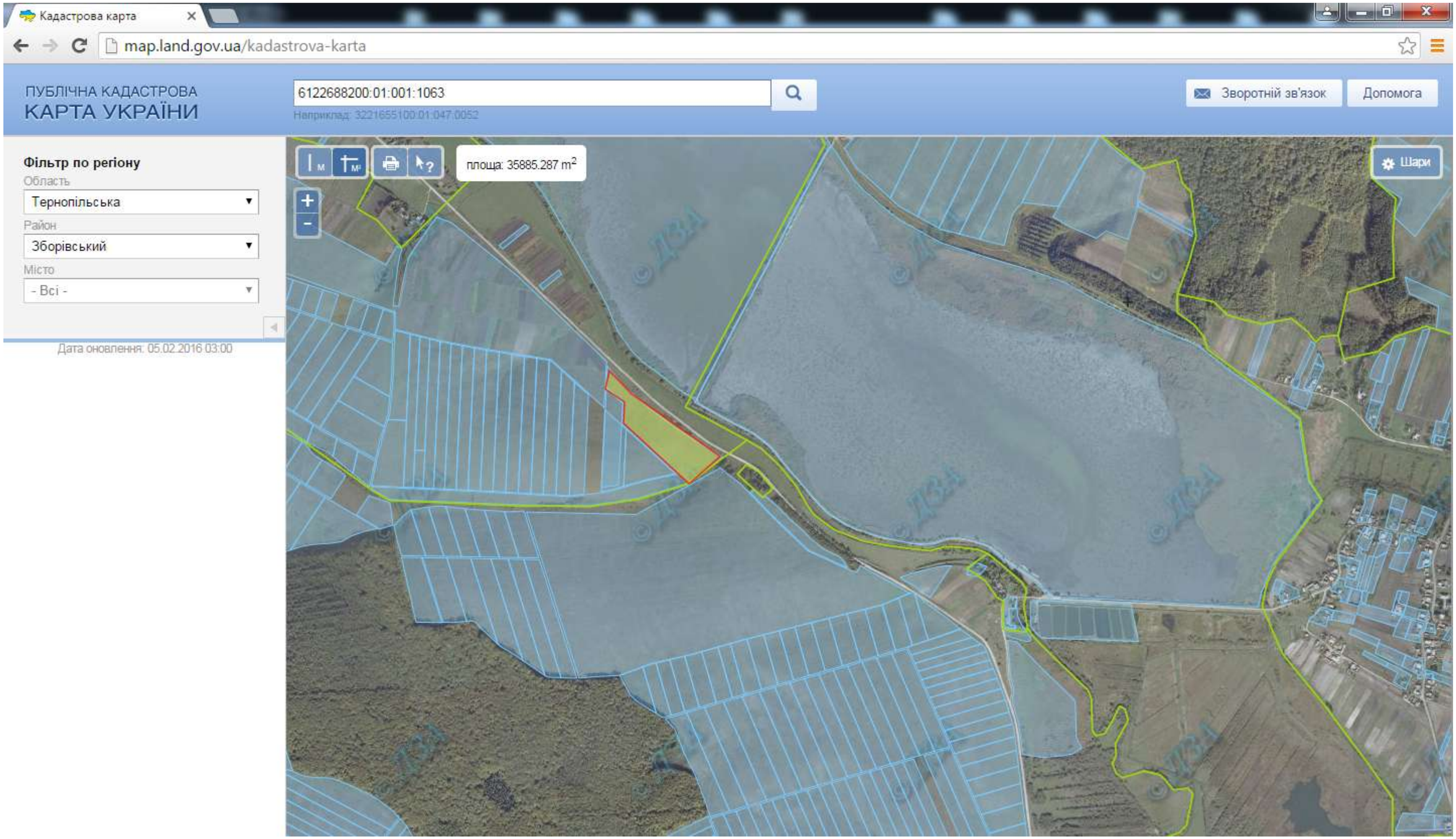

Місце розміщення земельних ділянок
Цільове призначення - для індивідуального садівництва

Площа – 3,0000 га
Кадастровий номер - 6122688200010011066

Ренівська сільська рада **(за межами населеного пункту)**

Місце розміщення земельних ділянок
Цільове призначення - для ведення особистого селянського господарства

Місце розміщення земельних ділянок
Щодо яких надано дозвіл на розроблення проекту землеустрою

Місце розміщення земельних ділянок
Які внесено до Державного земельного кадастру 11,8849 га

Площа – 15,0000 га
Кадастровий номер - 6122688200010011063
Кадастровий номер - 6122688400010011107
Кадастровий номер – 6122688400010011113 (1,8850 га)

Ренівська сільська рада **(за межами населеного пункту)**



Місце розміщення земельної ділянки
Які внесено до Державного земельного кадастру

Площа – 0,1200 га
Кадастровий номер - 6122688400010011108

Ренівська сільська рада **(за межами населеного пункту)**

Місце розміщення земельної ділянки
Які внесено до Державного земельного кадастру

Площа – 2 га
Кадастровий номер - 6122688400010011114

Ратищівська сільська рада

Ратищівська сільська рада **(за межами населеного пункту)**

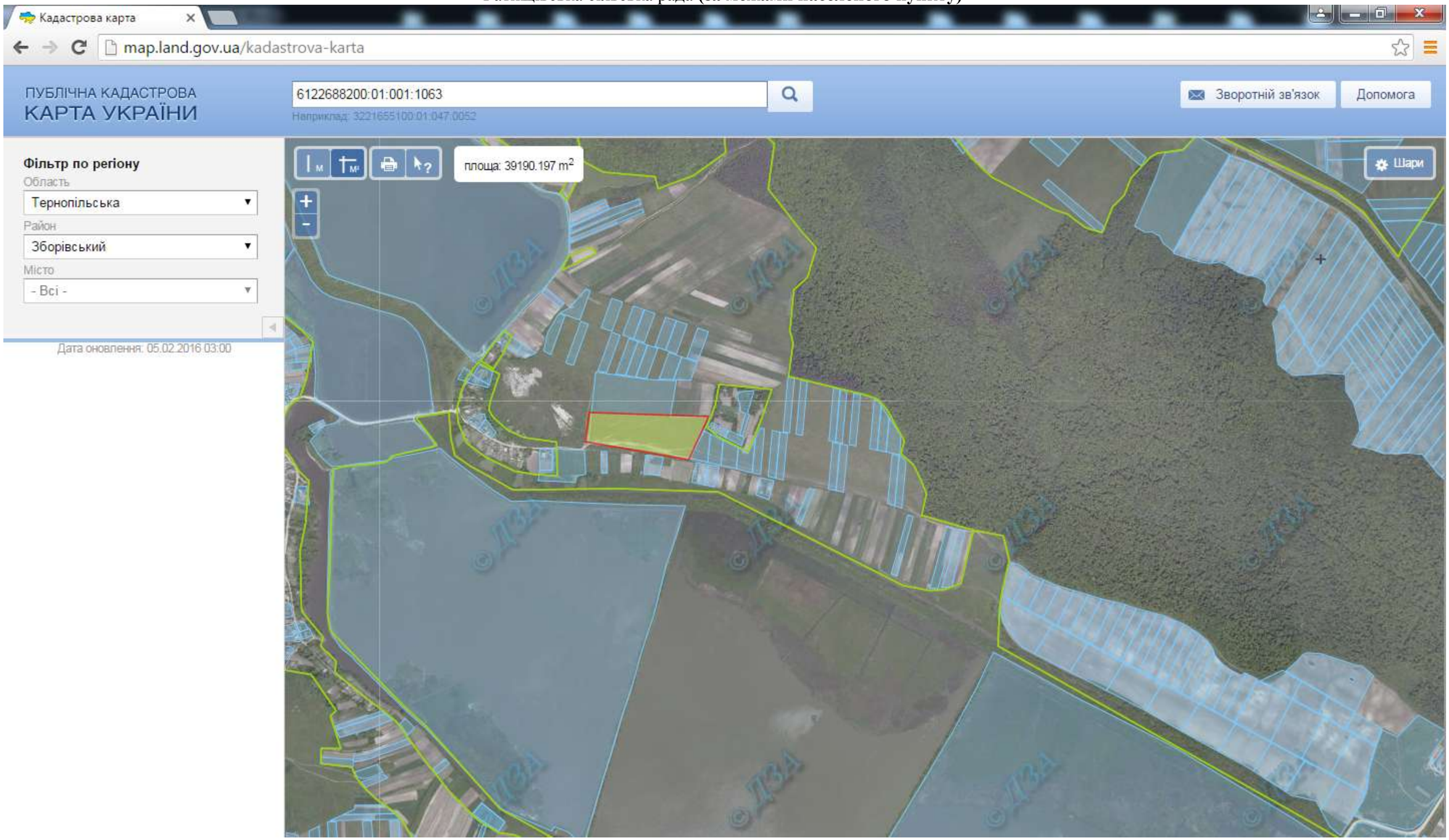

Місце розміщення земельних ділянок
Цільове призначення - для індивідуального садівництва

Площа – 3,0000 га
Кадастровий номер - 6122688200010010791

Ратищівська сільська рада **(за межами населеного пункту)**

Місце розміщення земельних ділянок
Які внесено до Державного земельного кадастру
ОСГ

Площа – 2,0000 га
Кадастровий номер – 6122688200010010815 (2 га)
Кадастровий номер – 6122688200010010816 2 га

Розгадівська сільська рада

Розгадівська сільська рада **(за межами населеного пункту)**

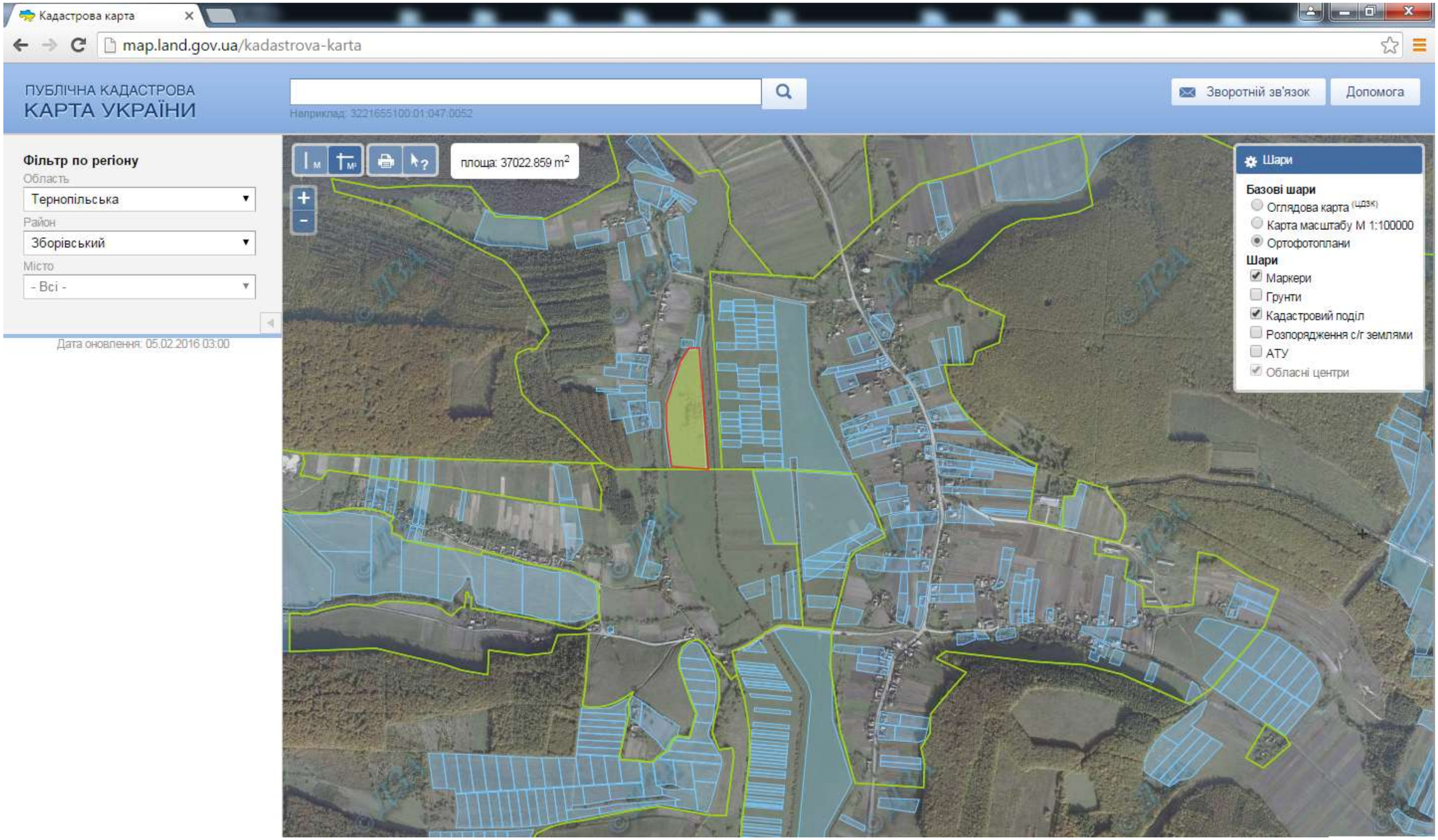

Місце розміщення земельних ділянок
Цільове призначення - для індивідуального садівництва

Площа – 4,0000 га
Кадастровий номер – 6122688500010010622

Розгадівська сільська рада **(за межами населеного пункту)**

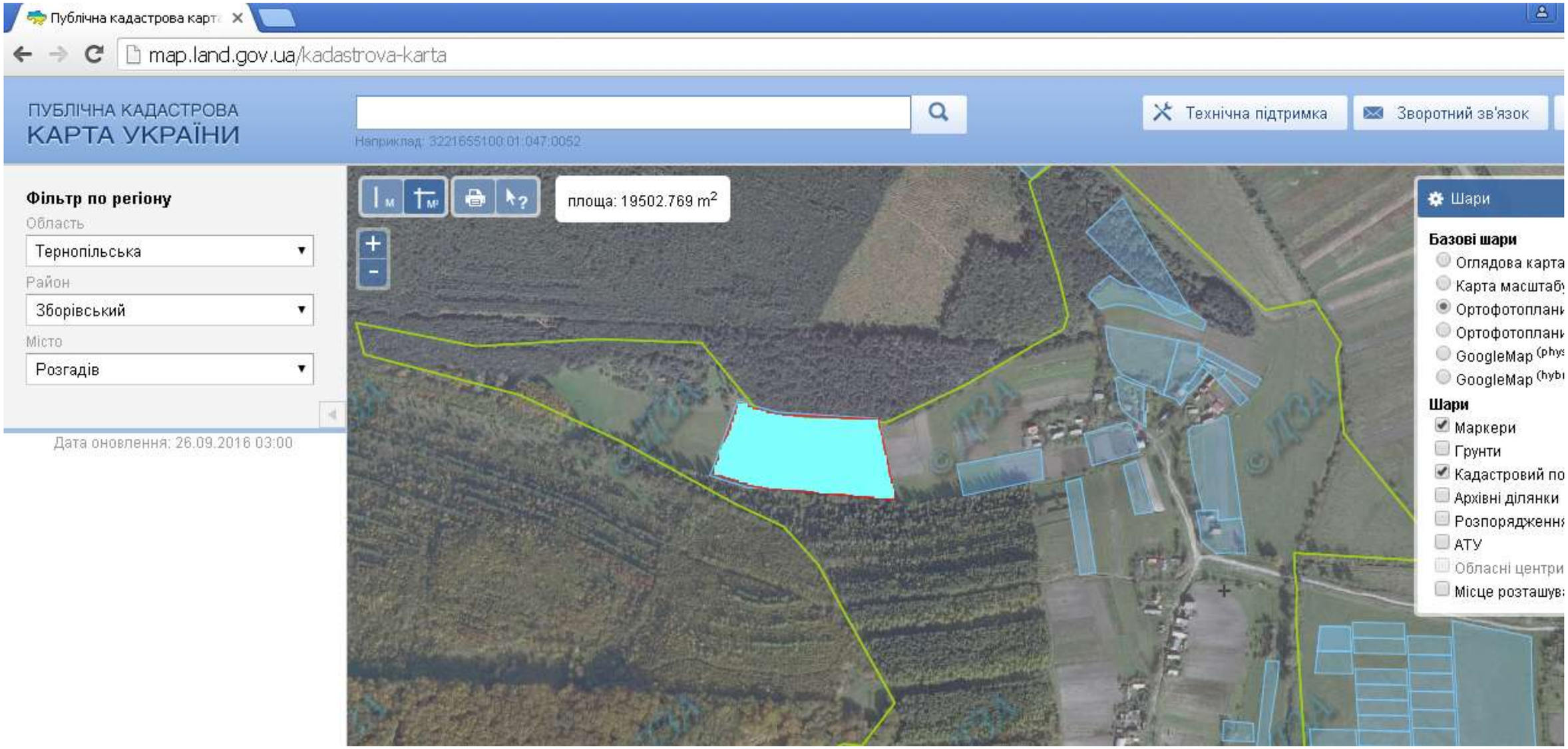

Місце розміщення земельних ділянок
Цільове призначення - для ведення особистого селянського господарства

Місце розміщення земельних ділянок
Щодо яких надано дозвіл на розроблення проекту землеустрою

Місце розміщення земельних ділянок
Які внесено до Державного земельного кадастру (2 га)

Площа – 2,0000 га
Кадастровий номер –

Серетецька сільська рада

Серетецька сільська рада **(за межами населеного пункту)**

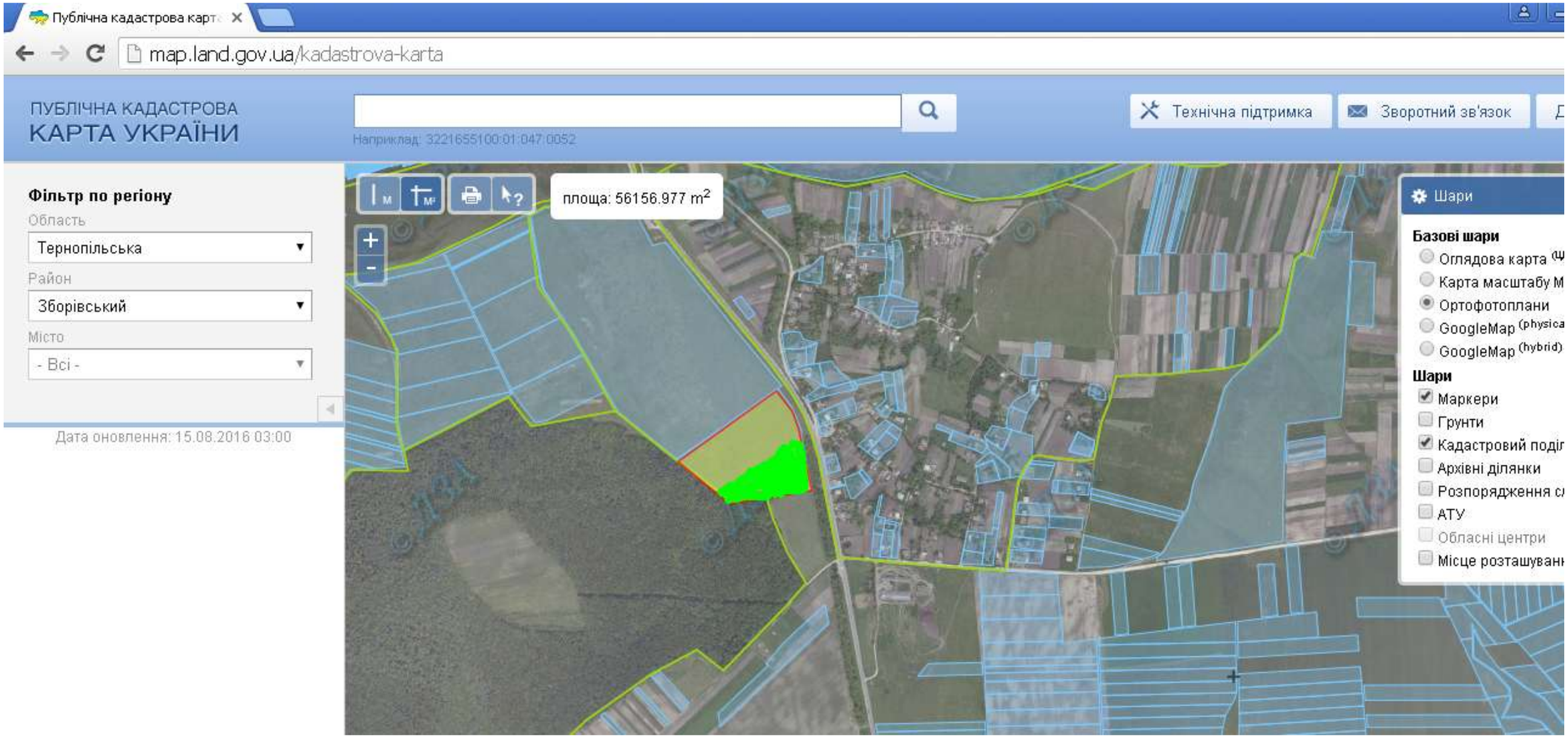

Місце розміщення земельних ділянок
Цільове призначення - для індивідуального садівництва

Місце розміщення земельних ділянок
Прийнято заяву на виділення земельної ділянки (2 га)

Місце розміщення земельних ділянок
Зареєстровано право на земельну ділянку

Площа – 3,0000 га
Кадастровий номер – 6122688600010011528

Славнянська сільська рада

Славнянська сільська рада **(за межами населеного пункту)**

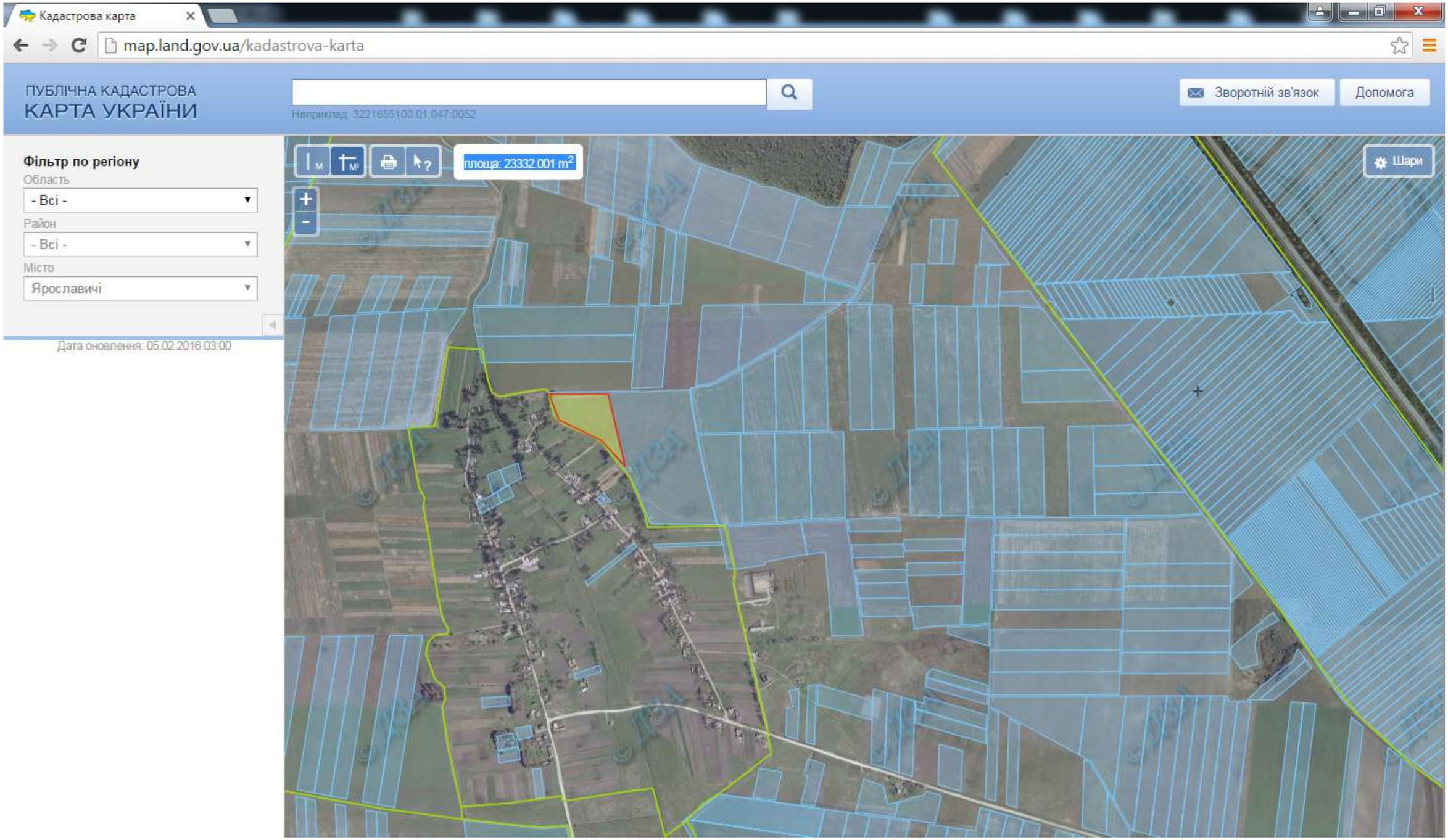

Місце розміщення земельних ділянок
Цільове призначення - для індивідуального садівництва

Площа – 3,0000 га
Кадастровий номер – 6122688700010010493

Славнянська сільська рада **(за межами населеного пункту)**

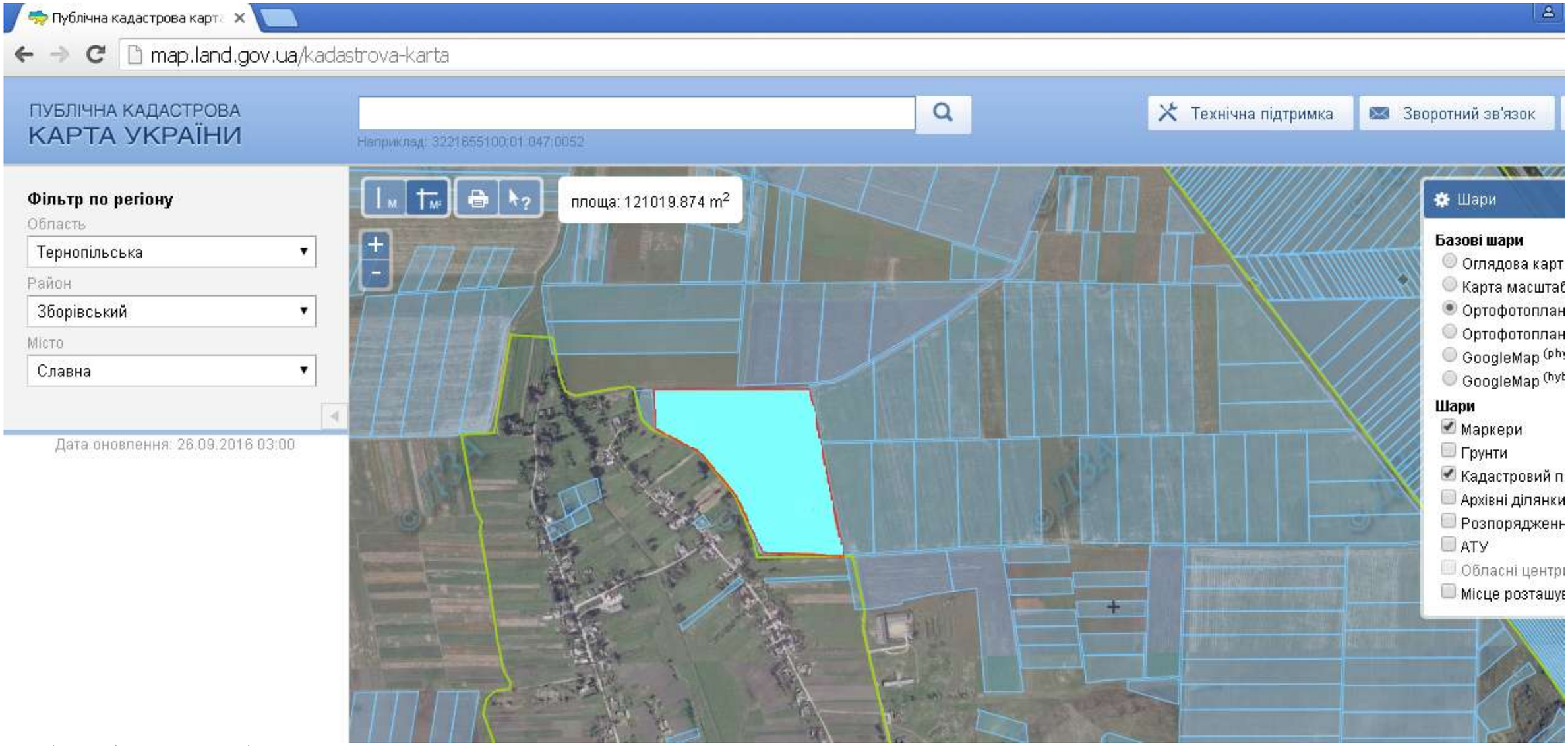

Місце розміщення земельних ділянок
Цільове призначення - для ведення особистого селянського господарства

Місце розміщення земельних ділянок
Щодо яких надано дозвіл на розроблення проекту землеустрою

Місце розміщення земельних ділянок
Які внесено до Державного земельного кадастру (11,9 га)

Площа – 11,9 га
Кадастровий номер – 6122688700010010493

Славнянська сільська рада **(за межами населеного пункту)**

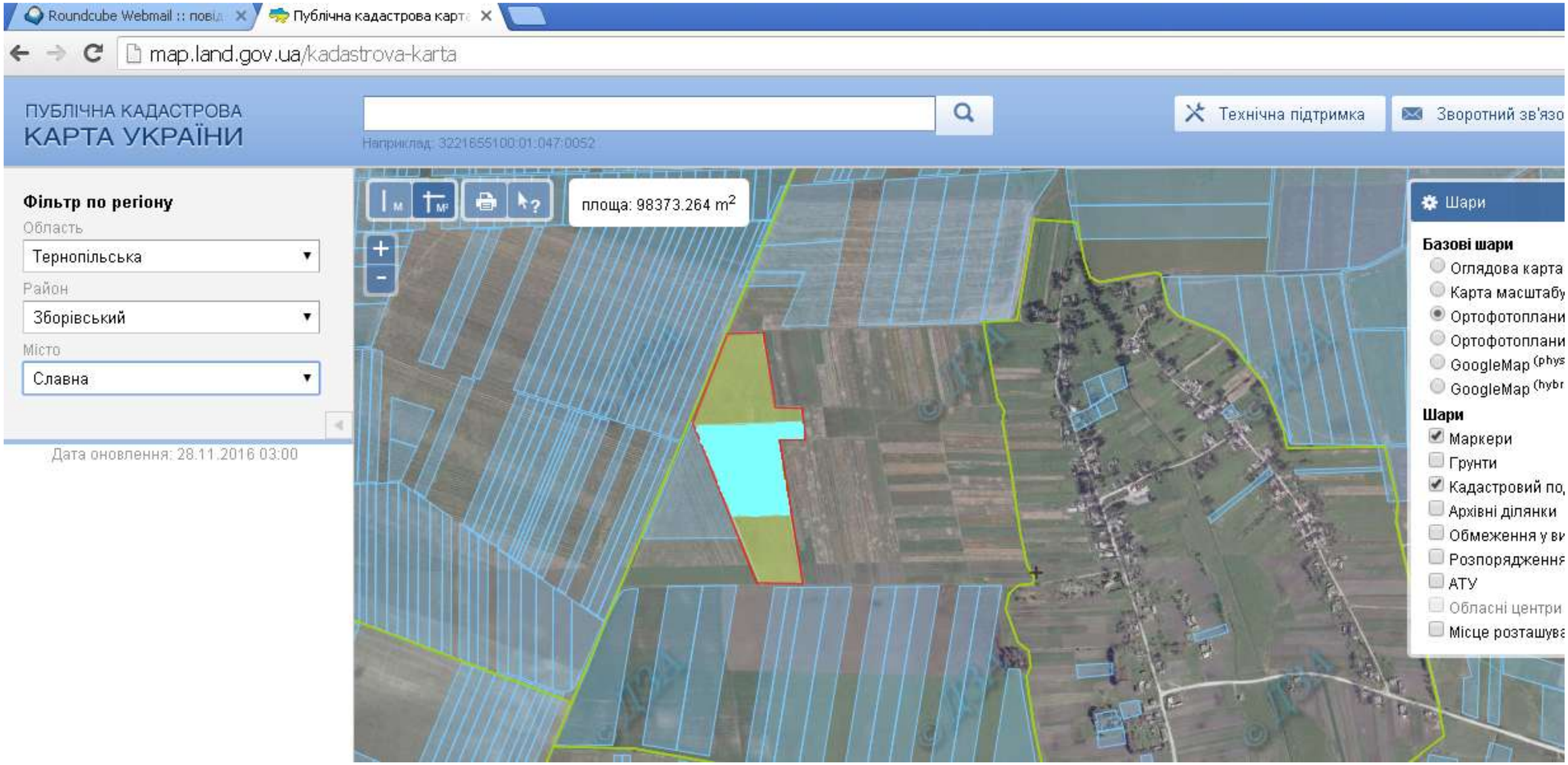

Місце розміщення земельних ділянок
Цільове призначення - для ведення особистого селянського господарства

Місце розміщення земельних ділянок
Щодо яких надано дозвіл на розроблення проекту землеустрою

Місце розміщення земельних ділянок
Які внесено до Державного земельного кадастру (4 га)

Площа – 9,4849 га
Кадастровий номер – 6122688700010010492

Славнянська сільська рада **(за межами населеного пункту)**

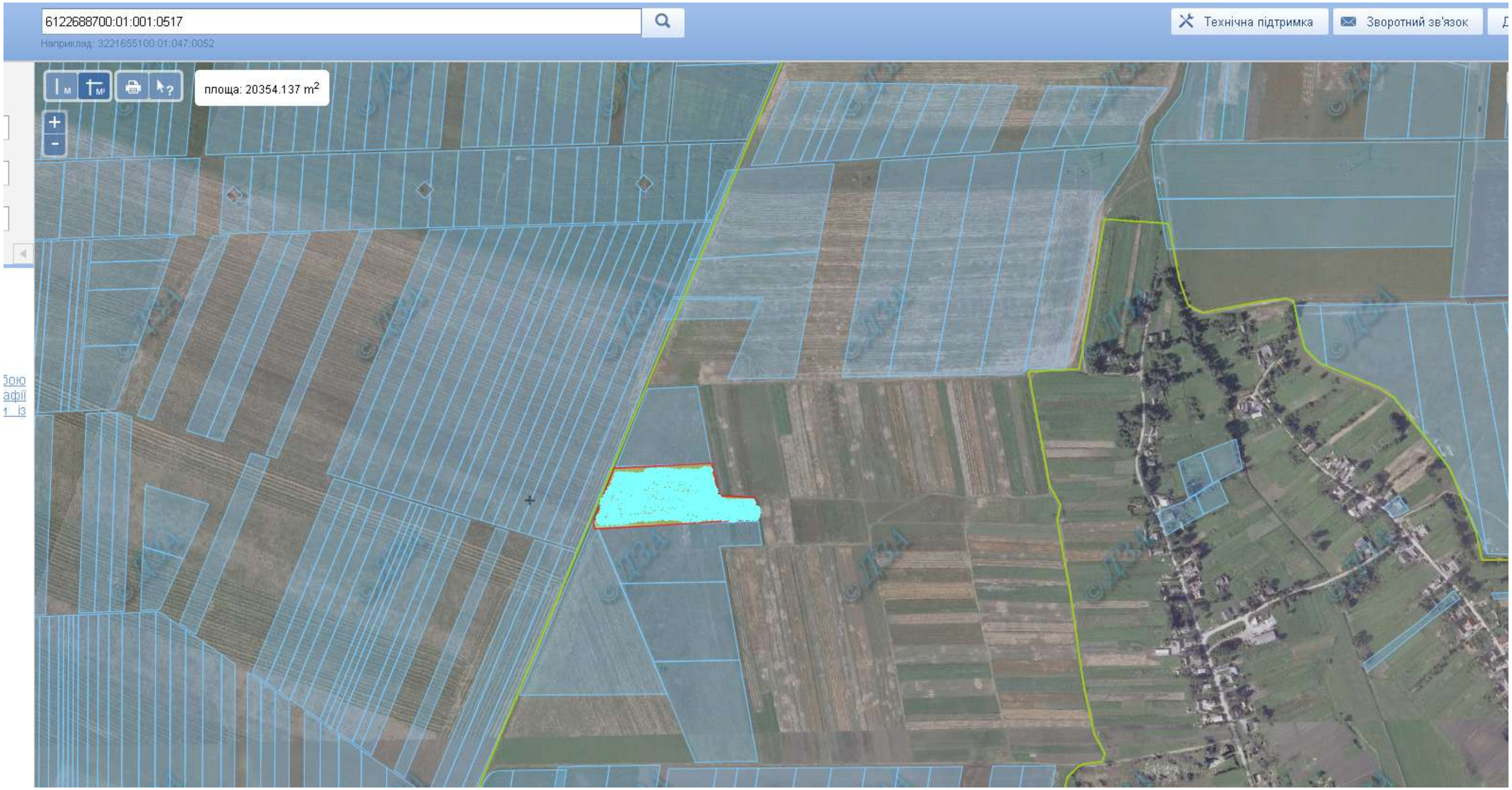

Місце розміщення земельних ділянок
Які внесено до Державного земельного кадастру (2 га)
Ведення особистого селянського господарства

Кадастровий номер – 6122688700010010517

Тростянецька сільська рада

Тростянецька сільська рада **(за межами населеного пункту)**

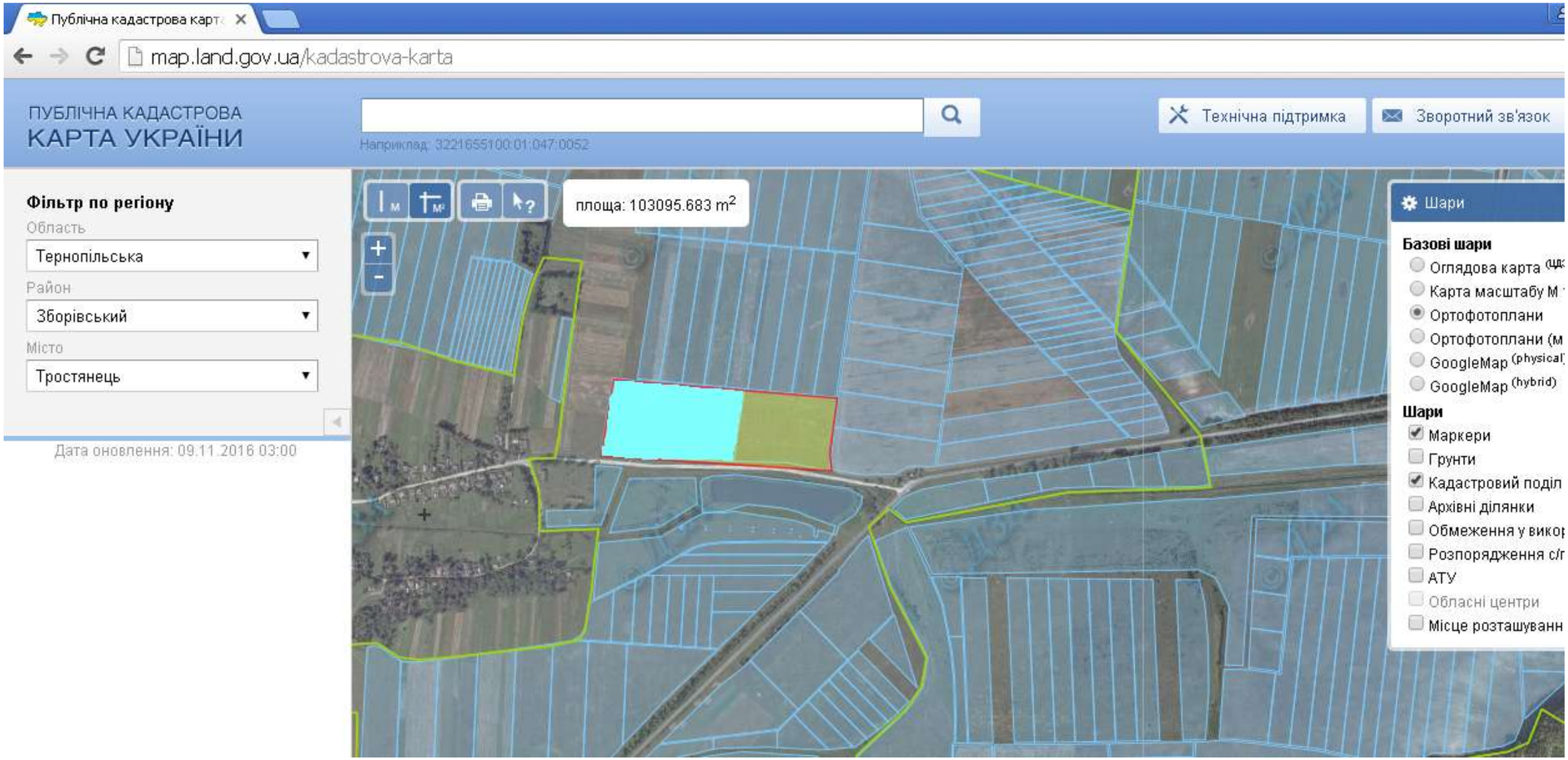

Місце розміщення земельних ділянок
Цільове призначення - для індивідуального садівництва

Місце розміщення земельних ділянок
Щодо яких надано дозвіл на розроблення проекту землеустрою

Місце розміщення земельних ділянок
Які внесено до Державного земельного кадастру (6 га)

Площа – 10,0815 га
Кадастровий номер – 6122688900010010712

Цебрівська сільська рада

Цебрівська сільська рада **(за межами населеного пункту)**

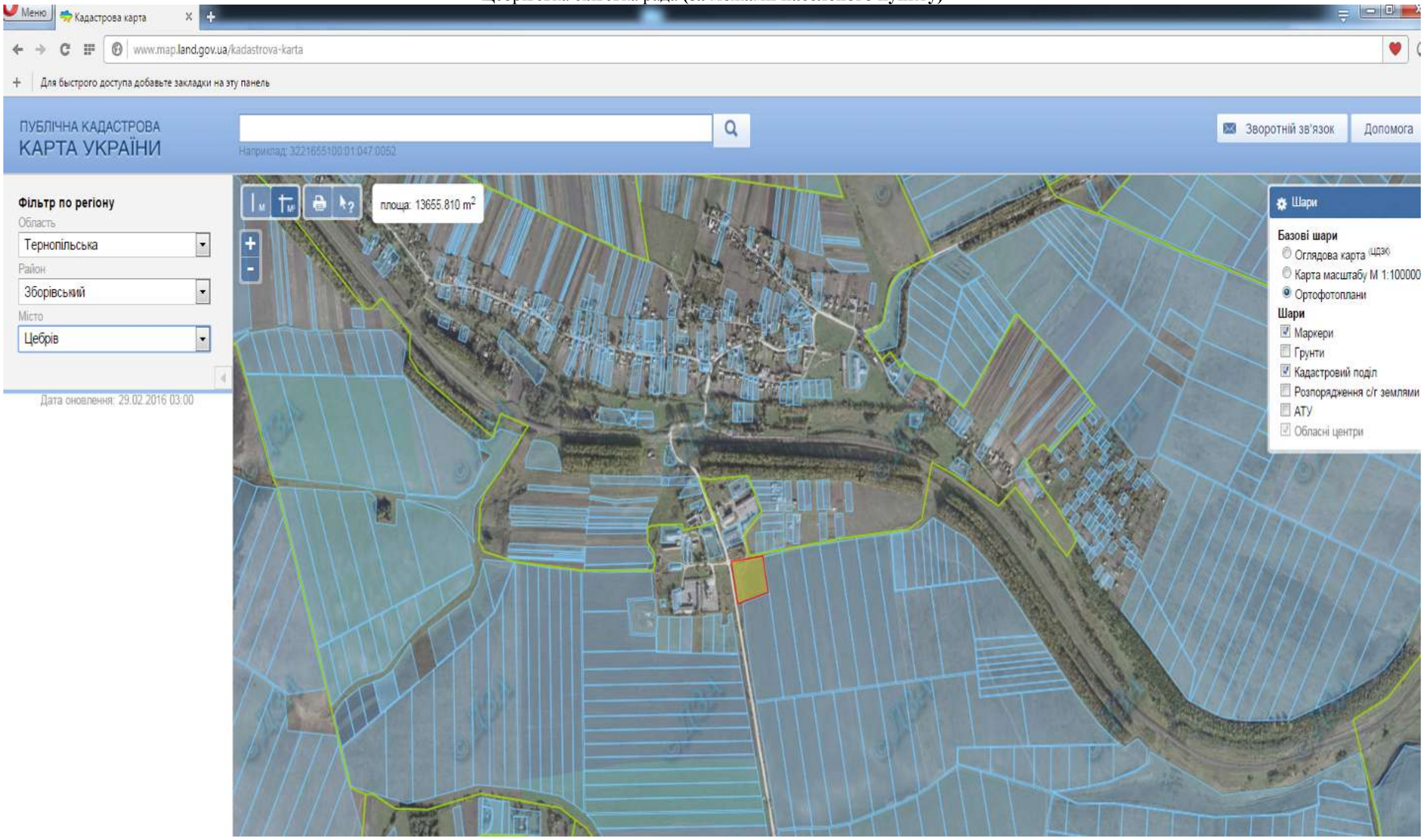

Місце розміщення земельних ділянок
Цільове призначення - Для ведення особистого селянського господарства

Площа – 1,3655 га
Кадастровий номер -

Цебрівська сільська рада **(за межами населеного пункту)**



Місце розміщення земельних ділянок
Які внесено до Державного земельного кадастру

Площа – 2 га
Кадастровий номер – 6122689200010010912
Кадастровий номер – 6122689200010010914 2 га
Кадастровий номер – 6122689200010010917 1,9997 га
Кадастровий номер—6122689200010010918 2 га
Кадастровий номер – 6122689200010010919 1,9998 га

Чернихівська сільська рада

Чернихівська сільська рада **(за межами населеного пункту)**

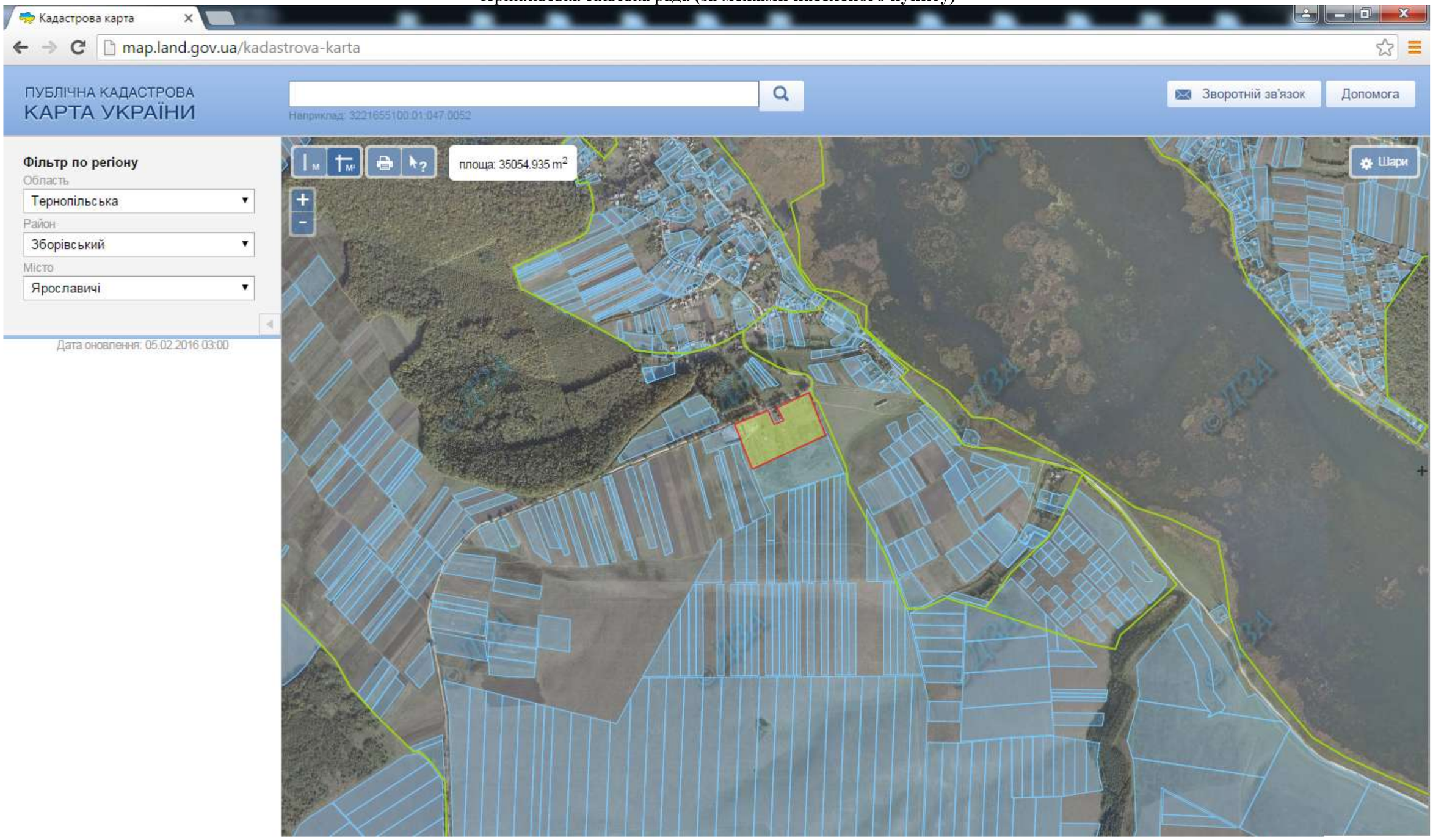

Місце розміщення земельних ділянок
Цільове призначення - для індивідуального садівництва

Площа – 3,0000 га
Кадастровий номер – 6122689500010011813

Чернихівська сільська рада **(за межами населеного пункту)**

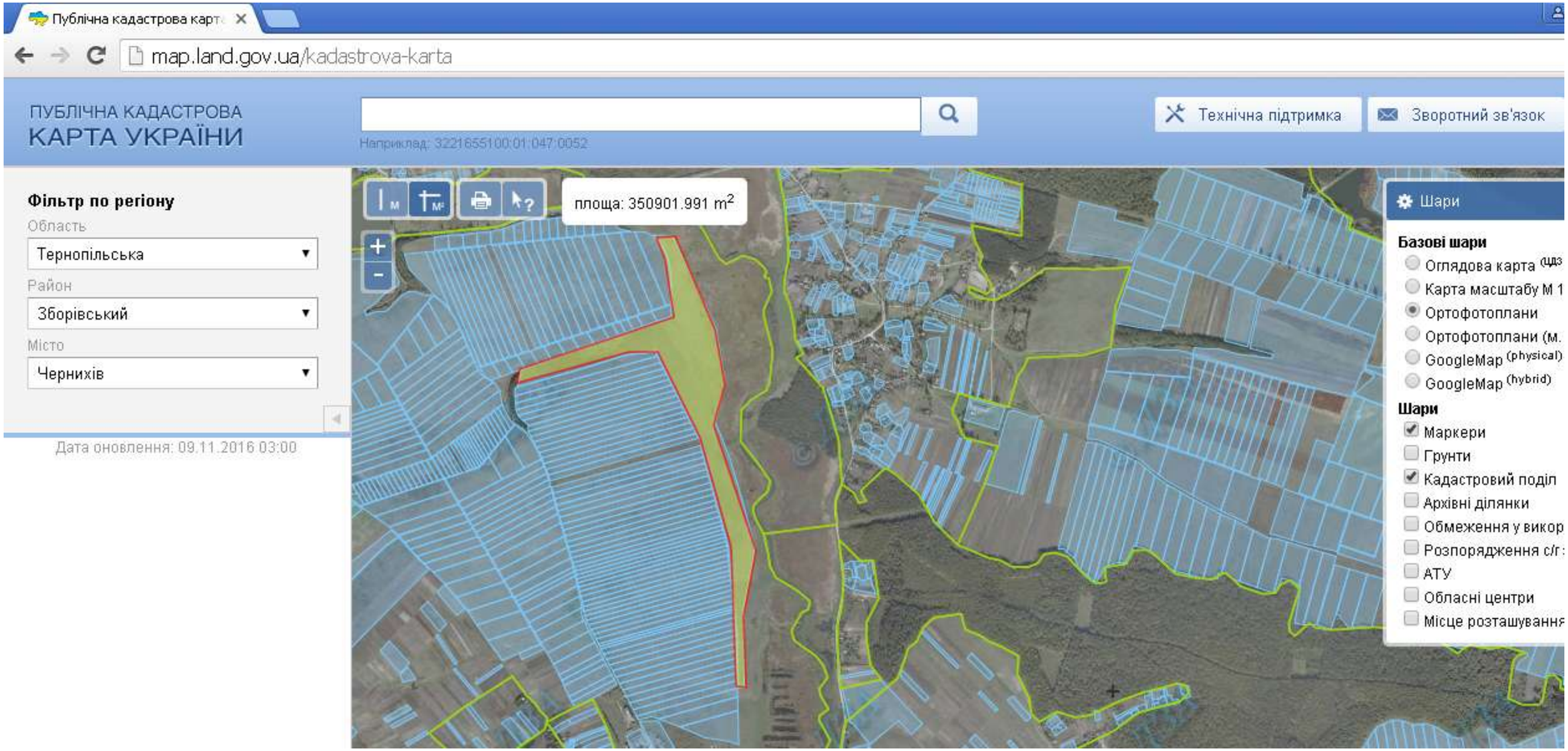

Місце розміщення земельних ділянок
Цільове призначення - для ведення особистого селянського господарства

Місце розміщення земельних ділянок
Щодо яких надано дозвіл на розроблення проекту землеустрою

Місце розміщення земельних ділянок
Які внесено до Державного земельного кадастру

Площа – 36,6938 га
Кадастровий номер – 6122689500010011806

Чернихівська сільська рада **(за межами населеного пункту)**

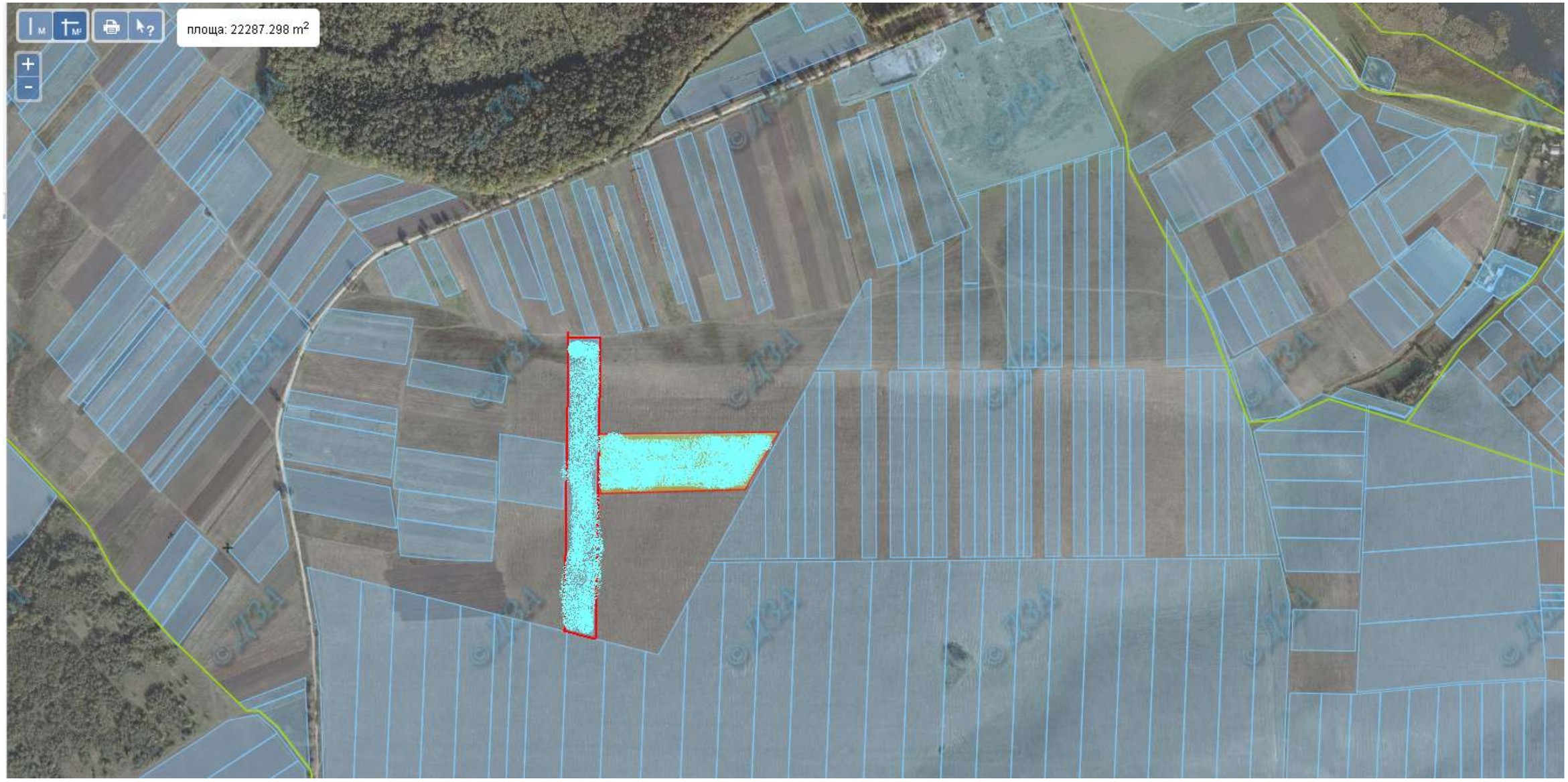

Місце розміщення земельних ділянок
Які внесено до Державного земельного кадастру
ОСГ

Кадастровий номер – 6122689500010011856
Кадастровий номер -- 6122689500010011877 2 га

Чернихівська сільська рада **(за межами населеного пункту)**

Місце розміщення земельних ділянок
Які внесено до Державного земельного кадастру
Для ведення особистого селянського господарства

Площа – 2 га
Кадастровий номер – 6122689500010011861
Кадастровий номер – 6122689500010011881 2 га

Чистопадівська сільська рада

Чистопадівська сільська рада **(за межами населеного пункту)**

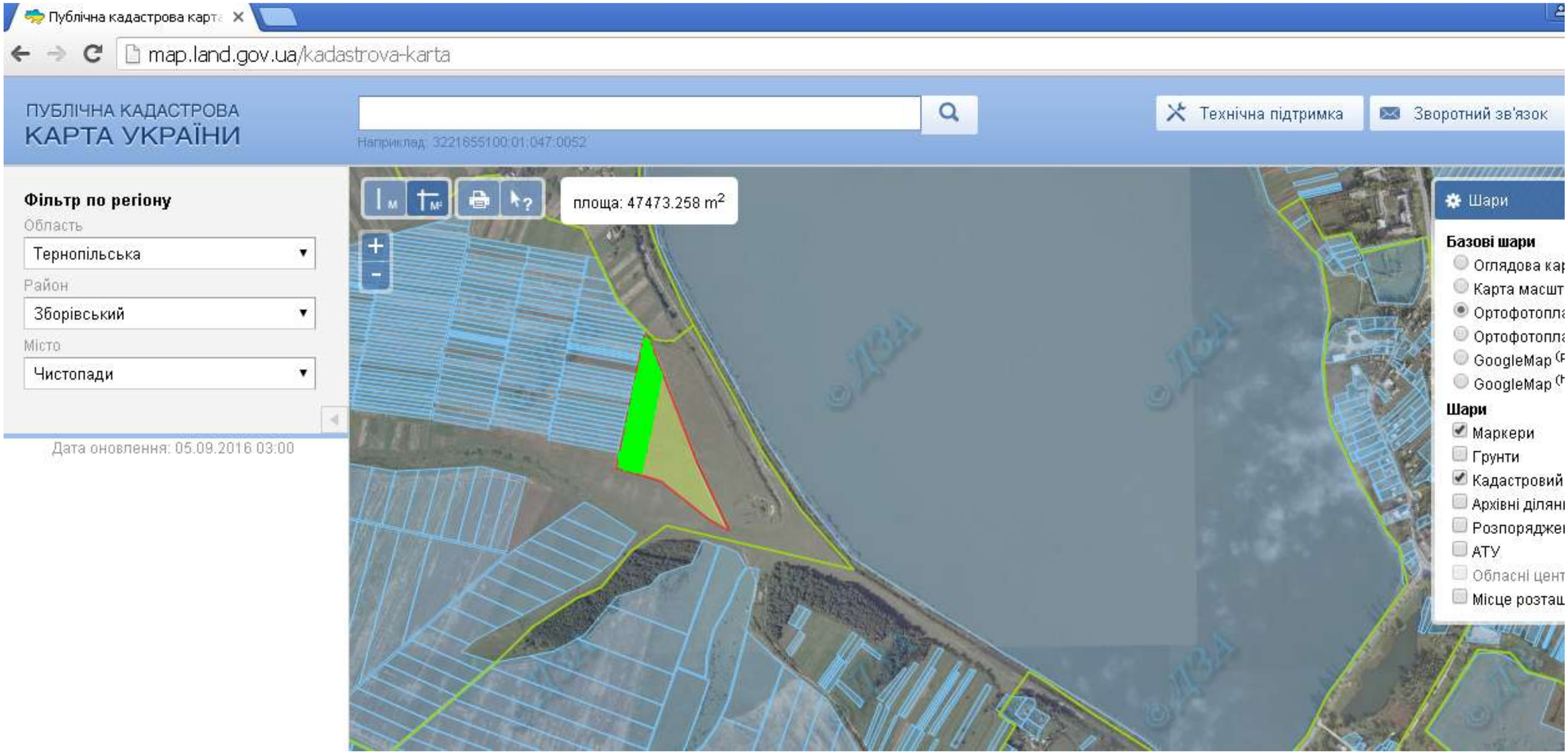

Місце розміщення земельних ділянок
Цільове призначення - для індивідуального садівництва

Місце розміщення земельних ділянок
Прийнято заяву на виділення земельної ділянки (2 га)

Місце розміщення земельних ділянок
Зареєстровано право на земельну ділянку

Площа – 4.6602 га
Кадастровий номер – 6122689600010010703

Чистопадівська сільська рада **(за межами населеного пункту)**

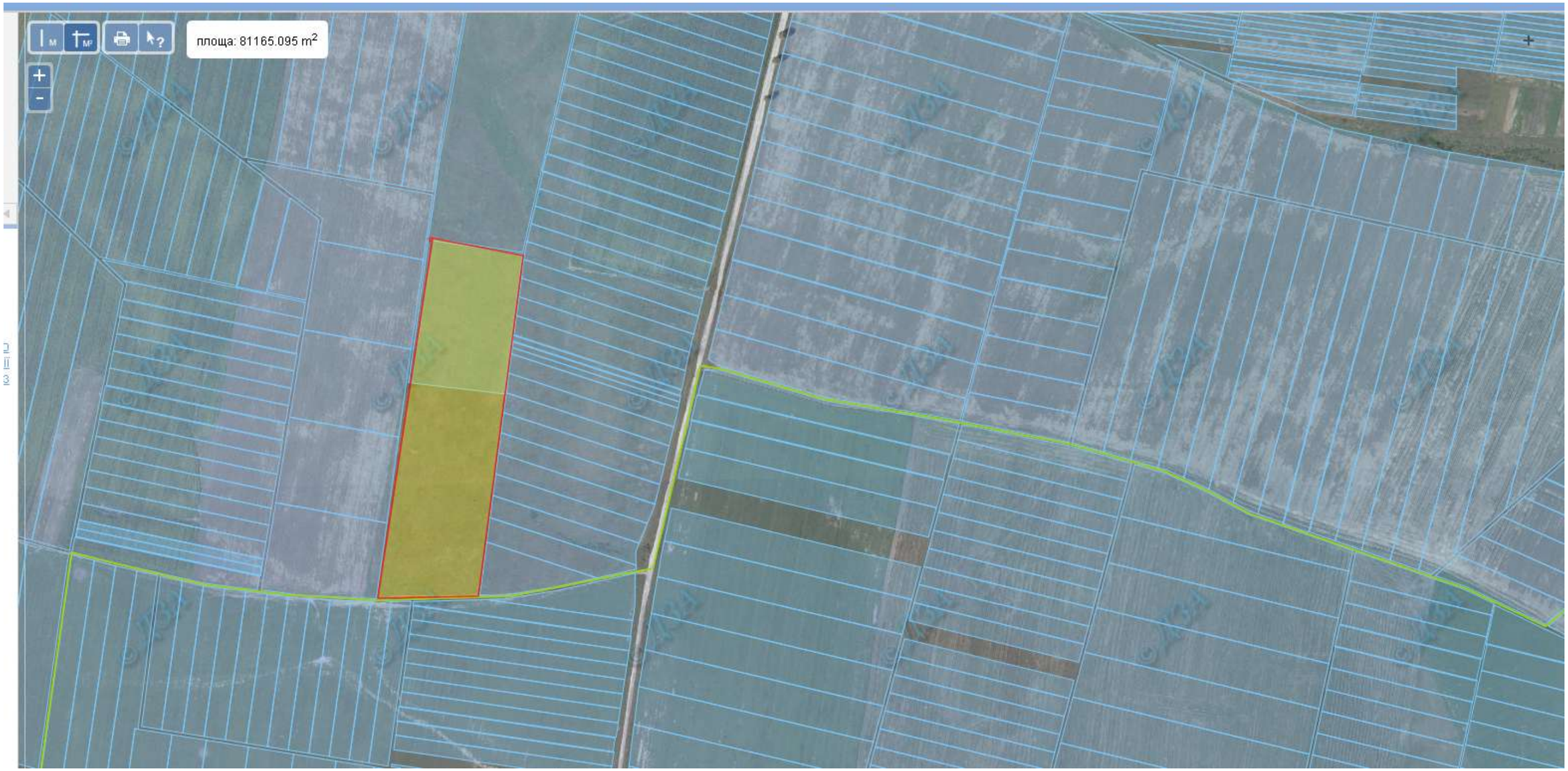

Місце розміщення земельних ділянок
Цільове призначення - для особистого селянського господарства (площа 8га)

Ярославицька сільська рада

Ярославицька сільська рада **(за межами населеного пункту)**

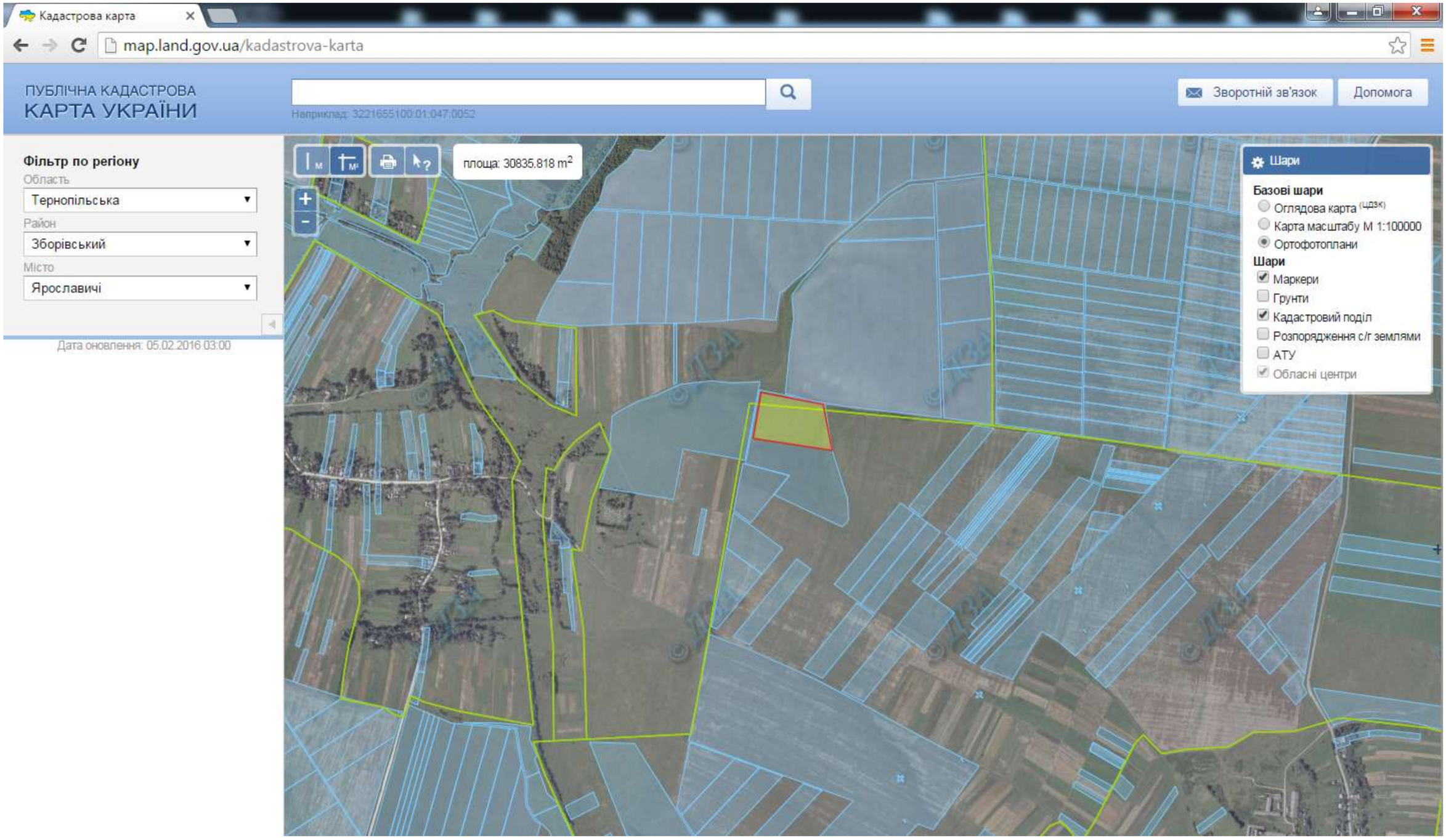

Місце розміщення земельних ділянок
Цільове призначення - для індивідуального садівництва

Площа – 3,0000 га
Кадастровий номер – 6122689700010011072

Ярославицька сільська рада **(за межами населеного пункту)**

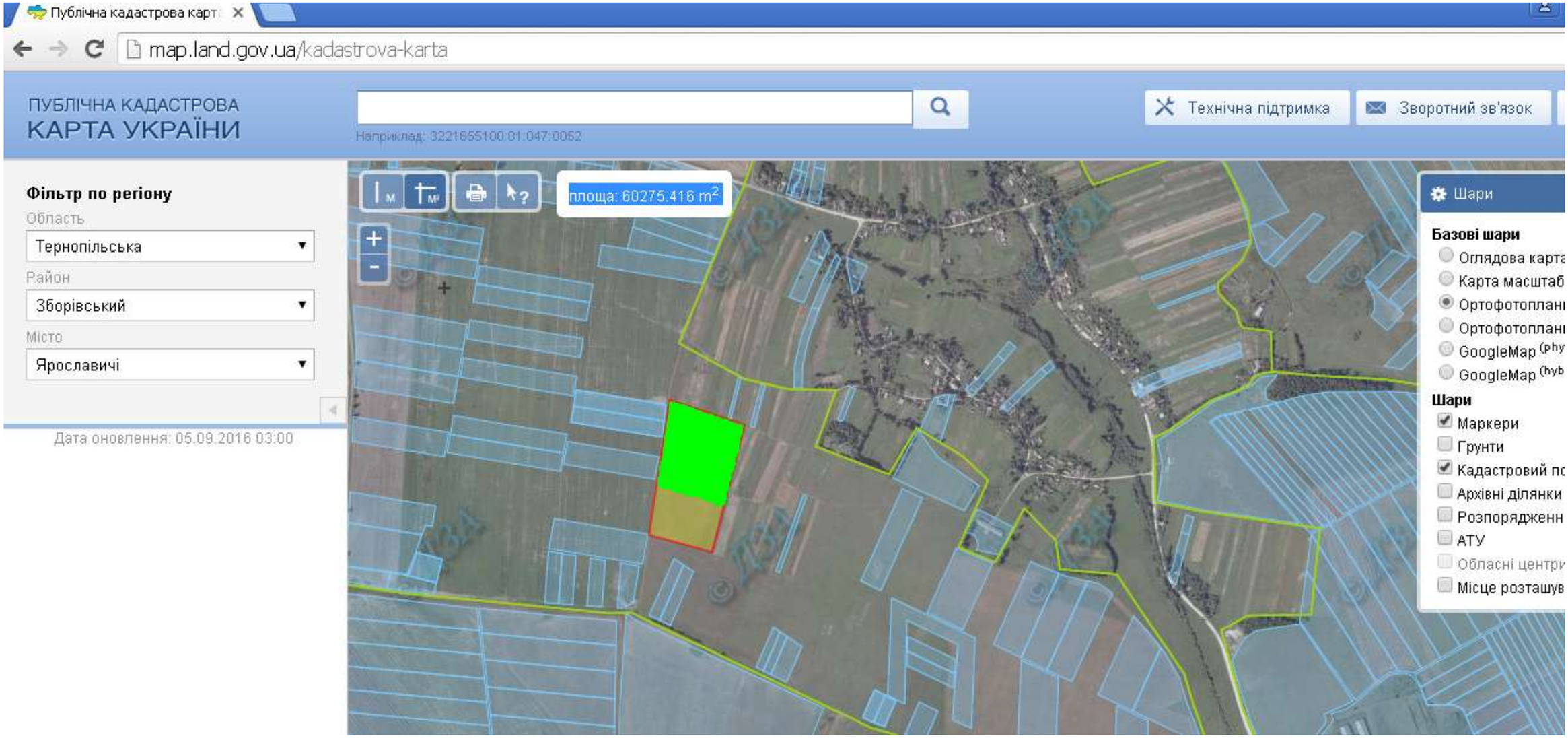

Місце розміщення земельних ділянок
Цільове призначення - для ведення особистого селянського господарства

Місце розміщення земельних ділянок
Прийнято заяву на виділення земельної ділянки (4 га)

Місце розміщення земельних ділянок
Зареєстровано право на земельну ділянку

Площа – 6,0000 га

Кадастровий номер –

Ярославицька сільська рада **(за межами населеного пункту)**

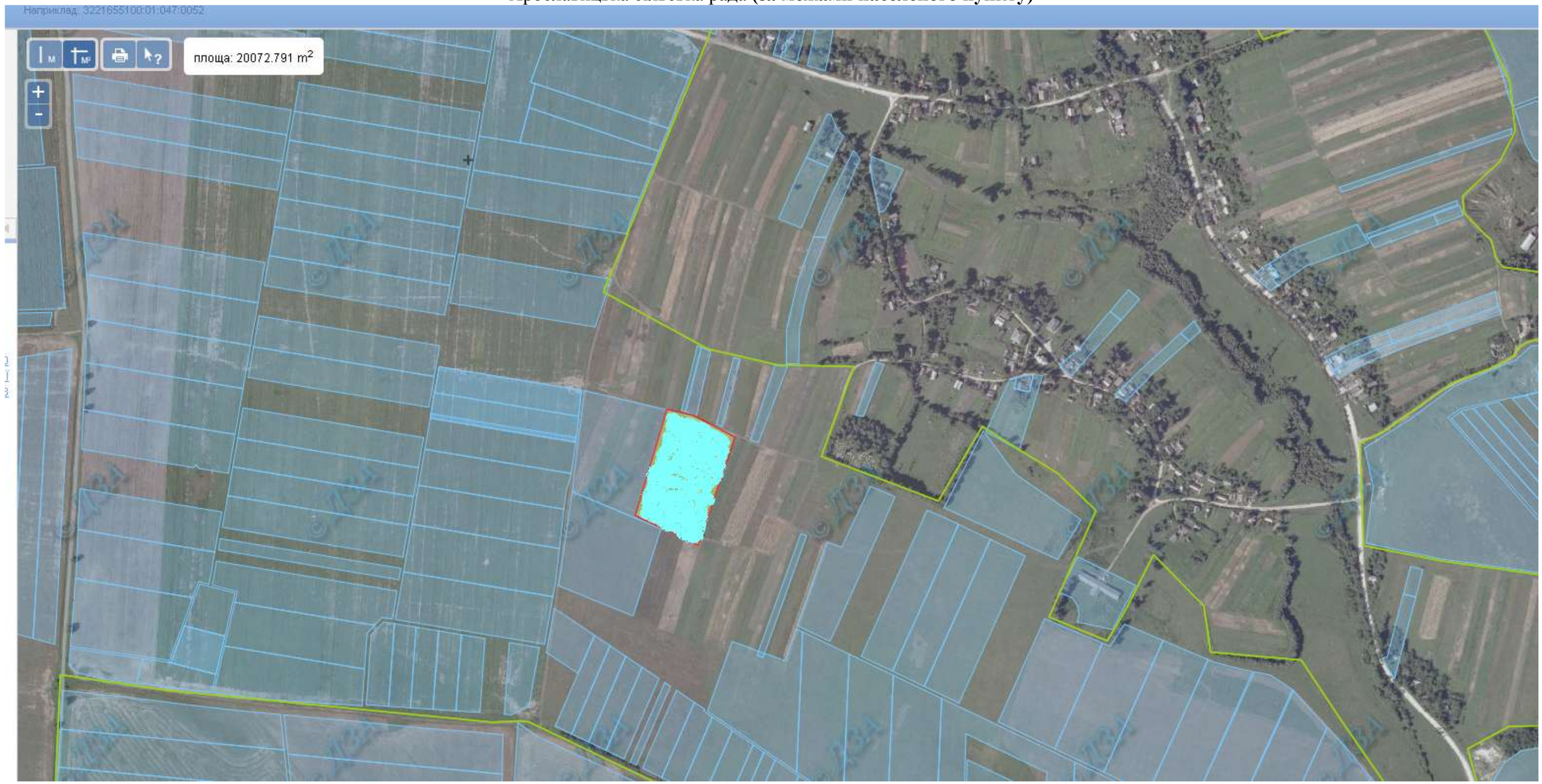

Місце розміщення земельних ділянок
Які внесено до Державного земельного кадастру

Кадастровий номер – 6122689700010010336
Площа 2 га

Ярославицька сільська рада **(за межами населеного пункту)**

Місце розміщення земельних ділянок
Які внесено до Державного земельного кадастру

Кадастровий номер – 6122689700010011088
Площа 2 га

Ярчовецька сільська рада

Ярчовецька сільська рада **(за межами населеного пункту)**

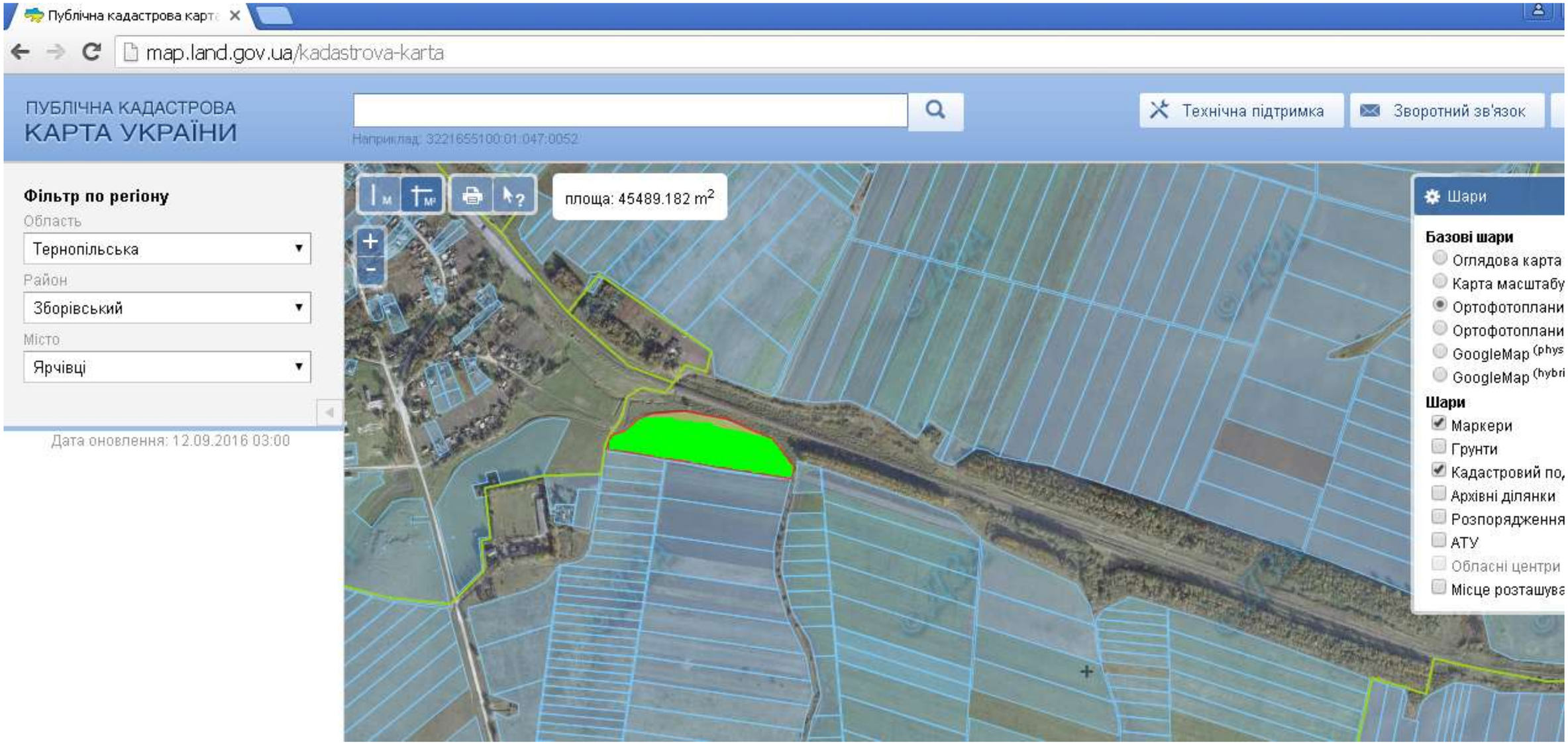

Місце розміщення земельних ділянок
Цільове призначення - для ведення особистого селянського господарства

Місце розміщення земельних ділянок
Прийнято заяву на виділення земельної ділянки (4 га)

Місце розміщення земельних ділянок
Зареєстровано право на земельну ділянку

Площа – 4,6136 3,0000 га
Кадастровий номер – 6122689000100120 26

Ярчовецька сільська рада **(за межами населеного пункту)**

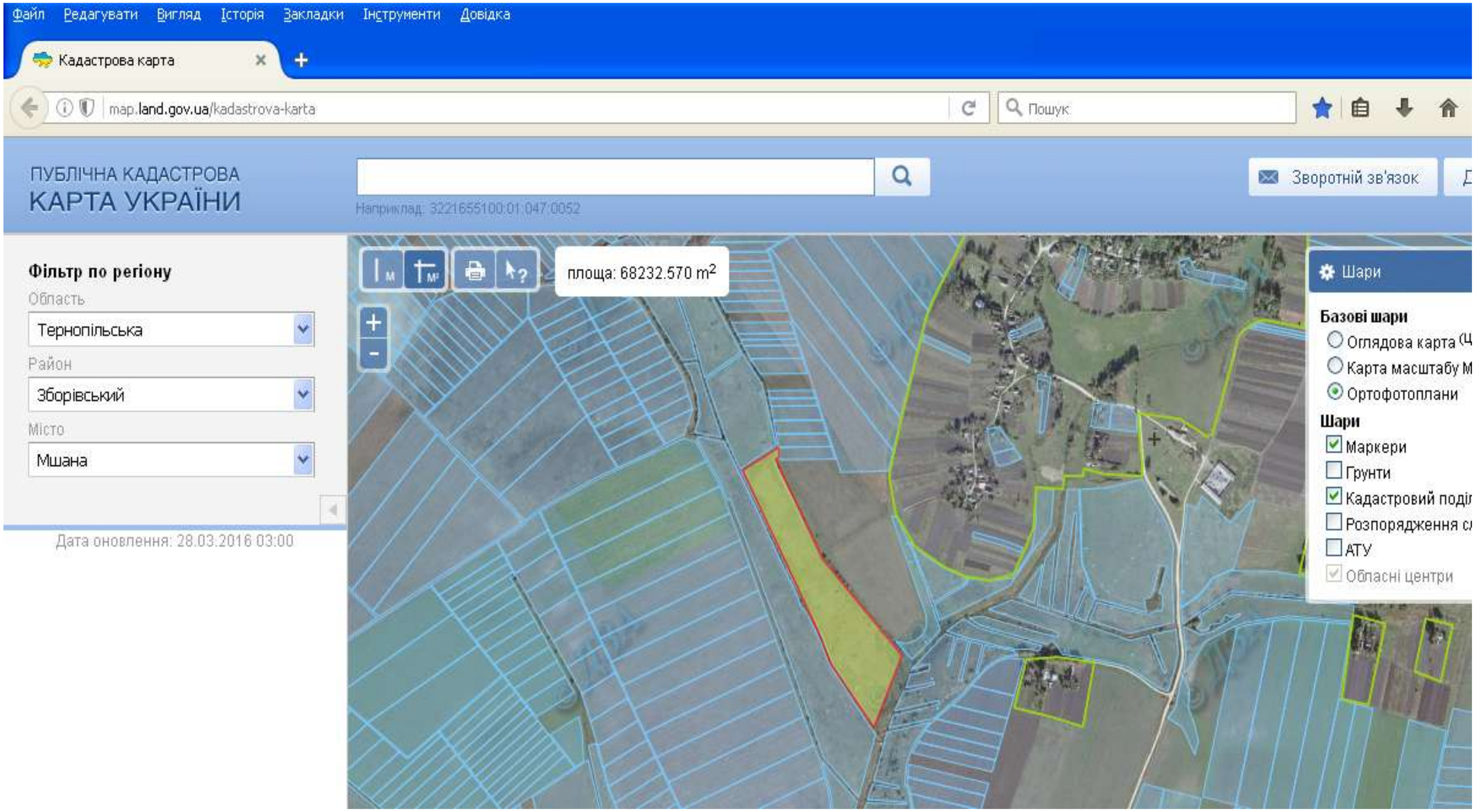

Місце розміщення земельних ділянок
Цільове призначення - для осг

Площа – 6,7716 га
Кадастровий номер - 6122689800:01:001:2051

Ярчовецька сільська рада **(за межами населеного пункту)**

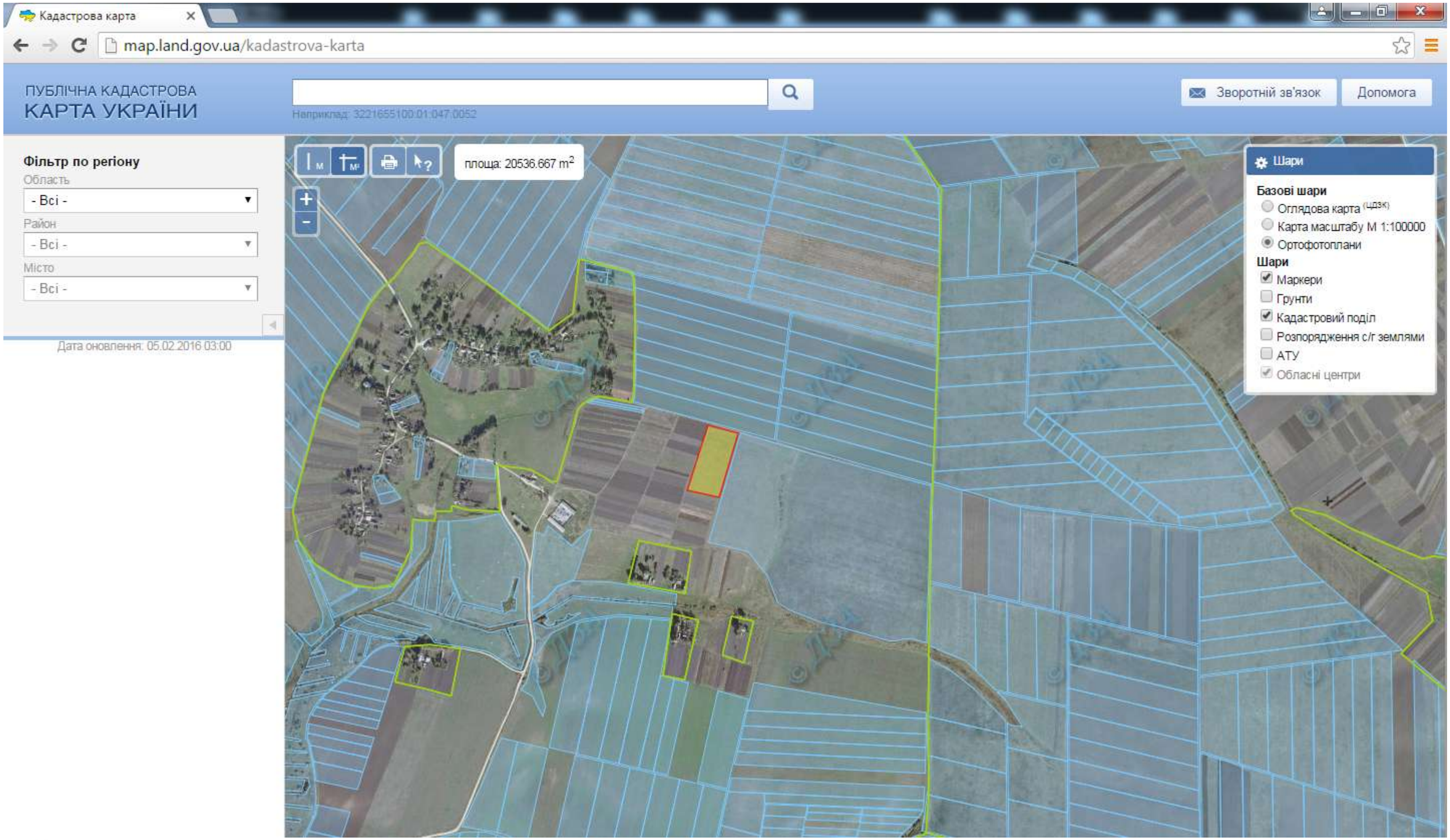

Місце розміщення земельних ділянок
Щодо яких надано дозвіл на розроблення проекту землеустрою 2 га

Ярчовецька сільська рада **(за межами населеного пункту)**

Місце розміщення земельних ділянок
Цільове призначення - для ведення особистого селянського господарства

Місце розміщення земельних ділянок
Щодо яких надано дозвіл на розроблення проекту землеустрою

Місце розміщення земельних ділянок
Які внесено до Державного земельного кадастру (12 га)

Площа – 18,6511 га
Кадастровий номер – 6122689000100120 65
Кадастровий номер- 6122689800010012177 (1,9091 га)

Ярчовецька сільська рада **(за межами населеного пункту)**

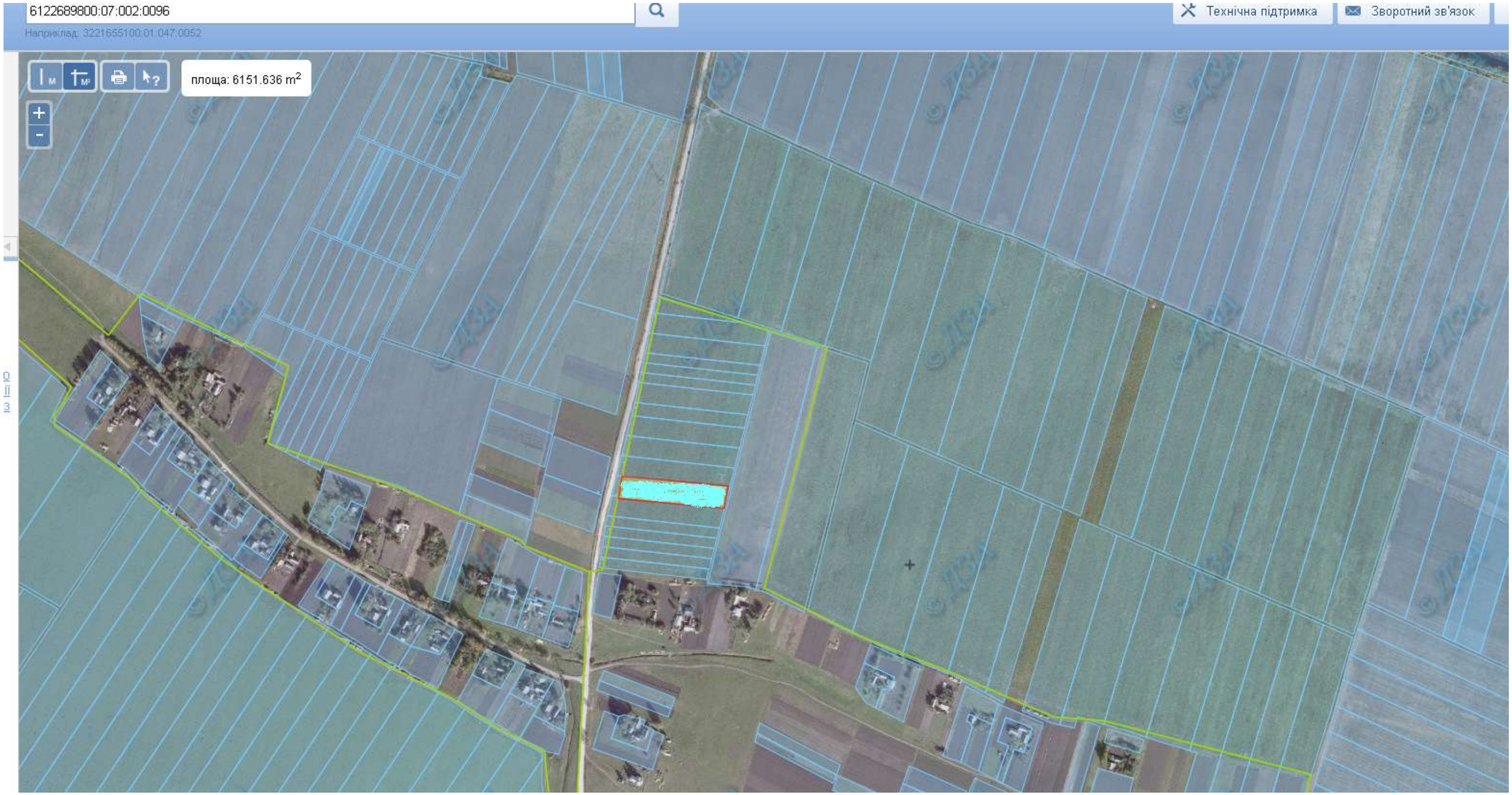

Місце розміщення земельних ділянок
Які внесено до Державного земельного кадастру (0,6000га)

Кадастровий номер – 6122689800070020096

Ярчовецька сільська рада **(за межами населеного пункту)**



Місце розміщення земельних ділянок
Які внесено до Державного земельного кадастру

Кадастровий номер – 6122689800010010754 (2 га)
Кадастровий номер – 6122689800010010803 (2 га)

Ярчовецька сільська рада **(за межами населеного пункту)**

с

Місце розміщення земельних ділянок
Які внесено до Державного земельного кадастру

Кадастровий номер – 6122689800010012187 (2 га)