



ДЕРЖАВНА СЛУЖБА УКРАЇНИ З ПИТАНЬ ГЕОДЕЗІЇ, КАРТОГРАФІЇ ТА КАДАСТРУ  
ГОЛОВНЕ УПРАВЛІННЯ ДЕРЖГЕОКАДАСТРУ У ТЕРНОПІЛЬСЬКІЙ ОБЛАСТІ  
ВІДДІЛ ДЕРЖГЕОКАДАСТРУ У ЗБАРАЗЬКОМУ РАЙОНІ  
**АЛЬБОМ-АТЛАС**  
**з резервування земельних ділянок для учасників антитерористичної операції на території**  
**Збаразького району Тернопільської області**

**2017**



## **Збарзький район**

Інформація стосовно забезпечення учасників антитерористичної операції земельними ділянками  
на території Збарзького району

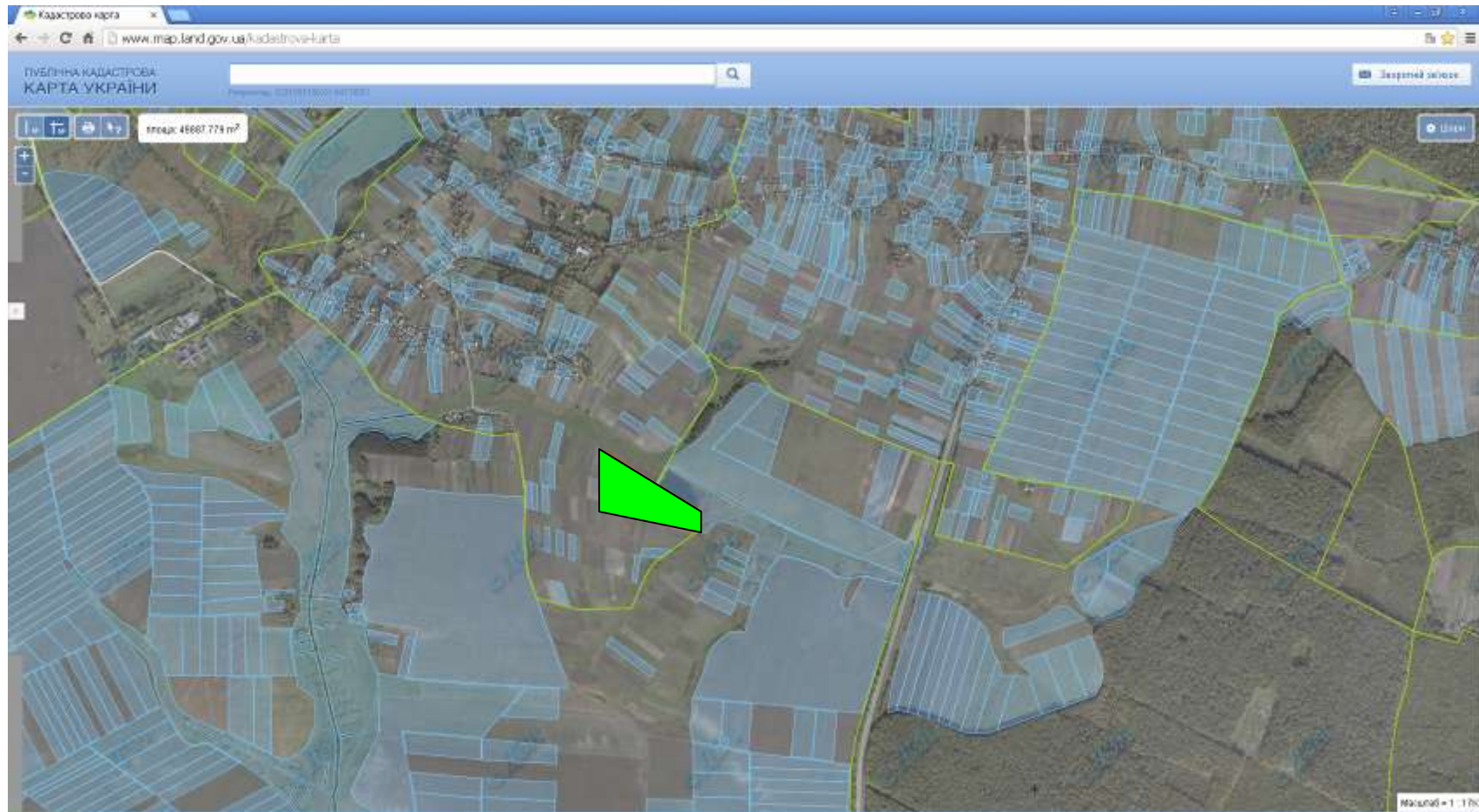
| № з/п | Назва адміністративно-територіальної одиниці (сільська (селищна) рада, місто районного значення) | Кількість учасників АТО | Загальна площа зарезервованих земельних ділянок, га | з них   |                         |   |   | Кількість учасників АТО, які звернулись із заявою/клопотанням про отримання земельної ділянки |
|-------|--|-------------------------|---|---|-------------------------|---|---|---|
|       |  |                         |   | для будівництва і обслуговування жилого будинку, господарських будівель і споруд (присадибна ділянка) | для ведення садівництва | для індивідуального дачного будівництва | для ведення особистого селянського господарства |   |
| 1     | 2  | 3                       | 4   | 5   | 6                       | 7                                       | 8   | 9   |
| 1     | Базаринська сільська рада  | 5                       | 19,8942   |   |                         |   | 19,8942   |   |
| 2     | Бодаківська сільська рада  | 9                       |   |   |                         |   |   |   |
| 3     | Бутинська сільська рада  | 4                       | 23,0495   |   |                         |   | 23,0495   | 10  |
| 4     | Великовікнинська сільська рада   | 10                      | 15,6508   |   |                         |   | 15,6508   |   |
| 5     | Великокунинецька сільська рада   | 3                       | 10,1325   |   |                         |   | 10,1325   | 10  |
| 6     | Вишнівецька селищна рада   | 14                      | 4,7384  |   | 4,7384                  |   |   | 7   |
| 7     | Вищелуб'янська сільська рада   | 6                       |   |   |                         |   |   |   |
| 8     | Гніздичанська  | 5                       | 29,0428   |   | 3,5000                  |   | 25,5428   | 10  |


|    |                               |    |         |       |        |  |         |    |
|----|-------------------------------|----|---------|-------|--------|--|---------|----|
|    | сільська рада                 |    |         |       |        |  |         |    |
| 9  | Дзвинячанська сільська рада   | 2  |         |       |        |  |         |    |
| 10 | Доброводівська сільська рада  | 5  | 10,1174 |       |        |  | 10,1174 | 3  |
| 11 | Добромірківська сільська рада | 6  | 8,6038  |       |        |  | 8,6038  |    |
| 12 | Залужанська сільська рада     | 26 | 11,639  | 5,999 | 5,6400 |  |         | 95 |
| 13 | Залісецька сільська рада      |    |         |       |        |  |         |    |
| 14 | Зарубинецька сільська рада    | 9  | 14,452  |       |        |  | 14,452  | 11 |
| 15 | Зарудянська сільська рада     | 6  | 27,7989 |       |        |  | 27,7989 | 11 |
| 16 | Іванчанська сільська рада     | 1  | 7,8808  |       |        |  | 7,8808  | 3  |
| 17 | Капустинецька сільська рада   | 3  | 2,0000  |       |        |  | 2,0000  | 1  |
| 18 | Киданецька сільська рада      | 3  | 20,1622 |       |        |  | 20,1622 | 10 |
| 19 | Кобильська сільська рада      | 2  | 4,552   |       |        |  | 4,552   | 1  |
| 20 | Колодненська сільська рада    | 9  | 61,0000 |       |        |  | 61,0000 | 27 |

|    |                                 |    |         |       |        |  |         |    |
|----|---------------------------------|----|---------|-------|--------|--|---------|----|
| 21 | Коханівська сільська рада       | 8  | 2,0000  |       |        |  | 2,0000  | 3  |
| 22 | Красносільська сільська рада    | 4  |         |       |        |  |         |    |
| 23 | Кретівська сільська рада        | 2  | 5,3194  |       |        |  | 5,3194  | 6  |
| 24 | Лозівська сільська рада         | 2  | 6,0000  |       |        |  | 6,0000  | 3  |
| 25 | Максимівська сільська рада      | 5  |         |       |        |  |         |    |
| 26 | Нижчелуб'янська сільська рада   | 10 | 1,9200  |       | 1,9200 |  |         |    |
| 27 | Новиківська сільська рада       | 4  | 6,5277  |       |        |  | 6,5277  | 3  |
| 28 | Охримівська сільська рада       | 4  | 25,5591 |       |        |  | 25,5591 | 7  |
| 29 | Раковецька сільська рада        | 6  | 5,3866  |       |        |  | 5,3866  | 3  |
| 30 | Романовоселівська сільська рада | 5  |         |       |        |  |         |    |
| 31 | Синявська сільська рада         | 11 | 15,7348 |       |        |  | 15,7348 | 6  |
| 32 | Старовишнівецька сільська рада  | 15 | 23,4122 |       |        |  | 23,4122 | 15 |
| 33 | Старозбаразька                  | 6  | 0,247   | 0,247 |        |  |         | 2  |

|                                    |                            |            |                 |               |                |  |                |            |
|------------------------------------|----------------------------|------------|-----------------|---------------|----------------|--|----------------|------------|
|                                    | сільська рада              |            |                 |               |                |  |                |            |
| 34                                 | Стрийська сільська рада    | 10         | 1,51            | 0,81          | 0,4500         |  | 0,25           | 17         |
| 35                                 | Черняхівська сільська рада |            | 13,1895         |               | 1,0281         |  | 12,1614        | 10         |
| 36                                 | Шилівська сільська рада    | 2          |                 |               |                |  |                |            |
| 37                                 | Шимковецька сільська рада  | 5          |                 |               |                |  |                |            |
| 38                                 | Збарзька міська рада       |            | 6,3661          |               | 6,3661         |  |                | 41         |
| <b>Усього по Збарзькому району</b> |                            | <b>229</b> | <b>383,8867</b> | <b>7,0560</b> | <b>23,6426</b> |  | <b>353,188</b> | <b>315</b> |

**с. Колодне в межах населеного пункту на території Колодненської сільської ради**



 надано дозвіл на розроблення проекту землеустрою щодо відведення у власність учасникам АТО

Цільове призначення - для ведення особистого селянського господарства

Площа – 5,0000 га

Кадастровий номер -

**с. Болязуби в межах населеного пункту на території Колодненської сільської ради**





 надано дозвіл на розроблення проекту землеустрою щодо відведення у власність учасникам АТО


Цільове призначення - для ведення особистого селянського господарства

Площа – 2,0000 га

Кадастровий номер -

**с. Раковець в межах населеного пункту на території Раковецької сільської ради**



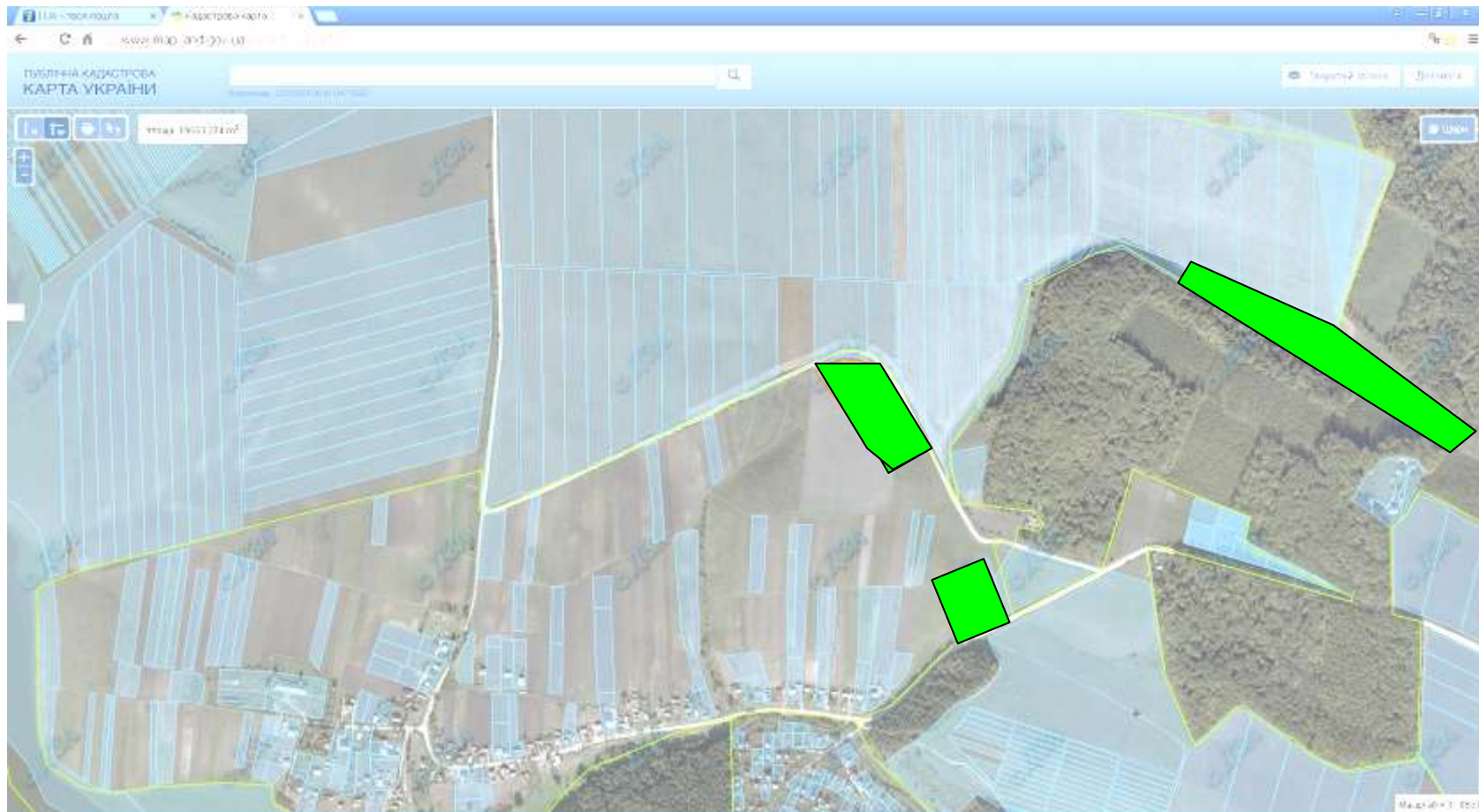
 надано дозвіл на розроблення проекту землеустрою щодо відведення у власність учасникам АТО

Цільове призначення - для ведення особистого селянського господарства

Площа – 5,3866 га

Кадастровий номер -

**Залужанська сільська рада (за межами населеного пункту)**



 надано дозвіл на розроблення проекту землеустрою щодо відведення у власність учасникам АТО


Цільове призначення - для ведення індивідуального садівництва

Площа – 5,64 га

Кадастровий номер -

## Збразька міська рада (за межами населеного пункту)



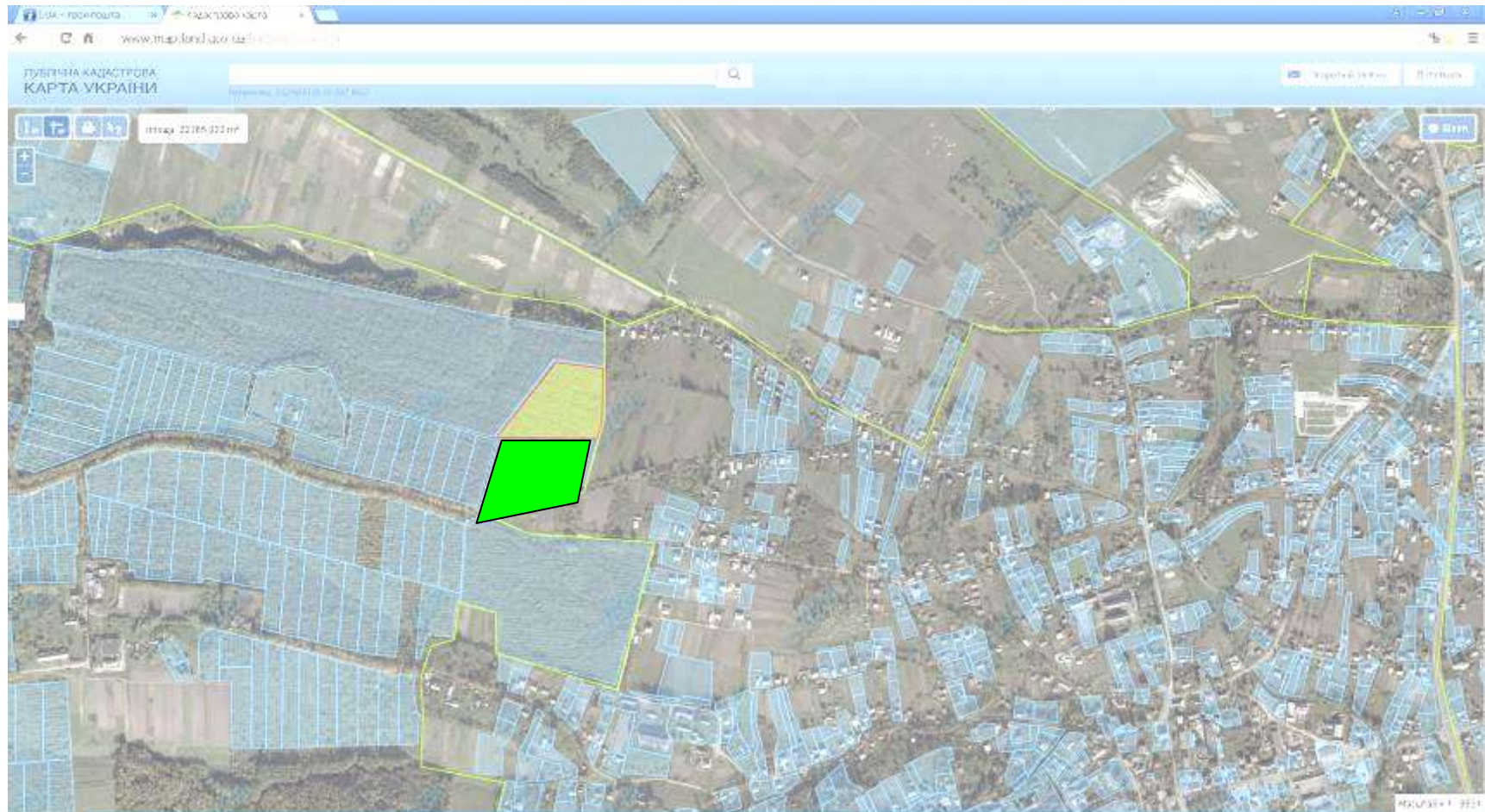
 надано дозвіл на розроблення проекту землеустрою щодо відведення у власність учасникам АТО

Цільове призначення - для ведення індивідуального садівництва

Площа – 6,3661 га

Кадастровий номер – 6122410100:01:001:0001

## Вишнівецька селищна рада (за межами населеного пункту)



Місце розміщення земельних ділянок

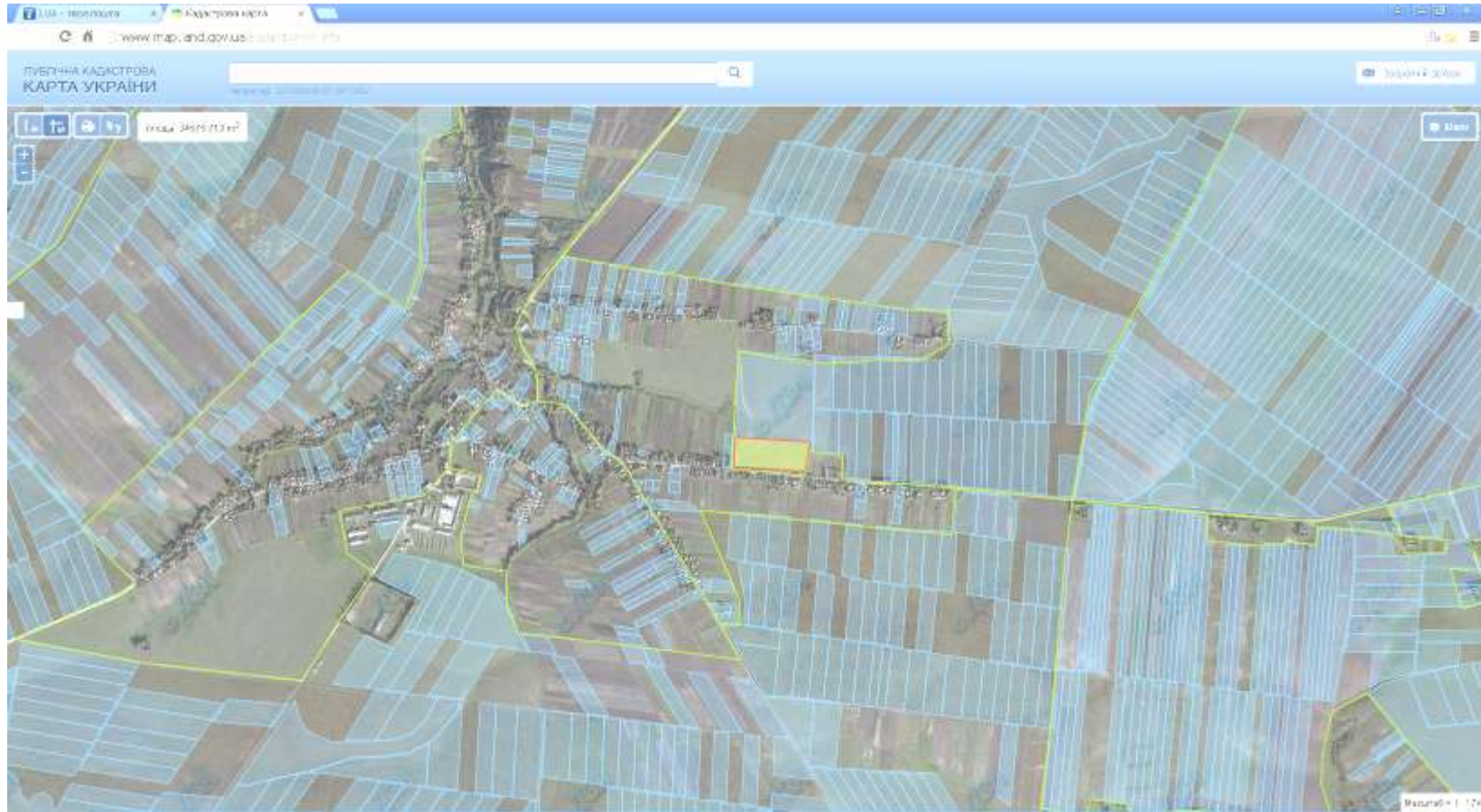
надано дозвіл на розроблення проекту землеустрою щодо відведення у власність учасникам АТО

Цільове призначення - для ведення індивідуального садівництва

Площа – 4,7384 га

Кадастровий номер – 6122455300:01:001:1001

## Гніздичанська сільська рада (за межами населеного пункту)



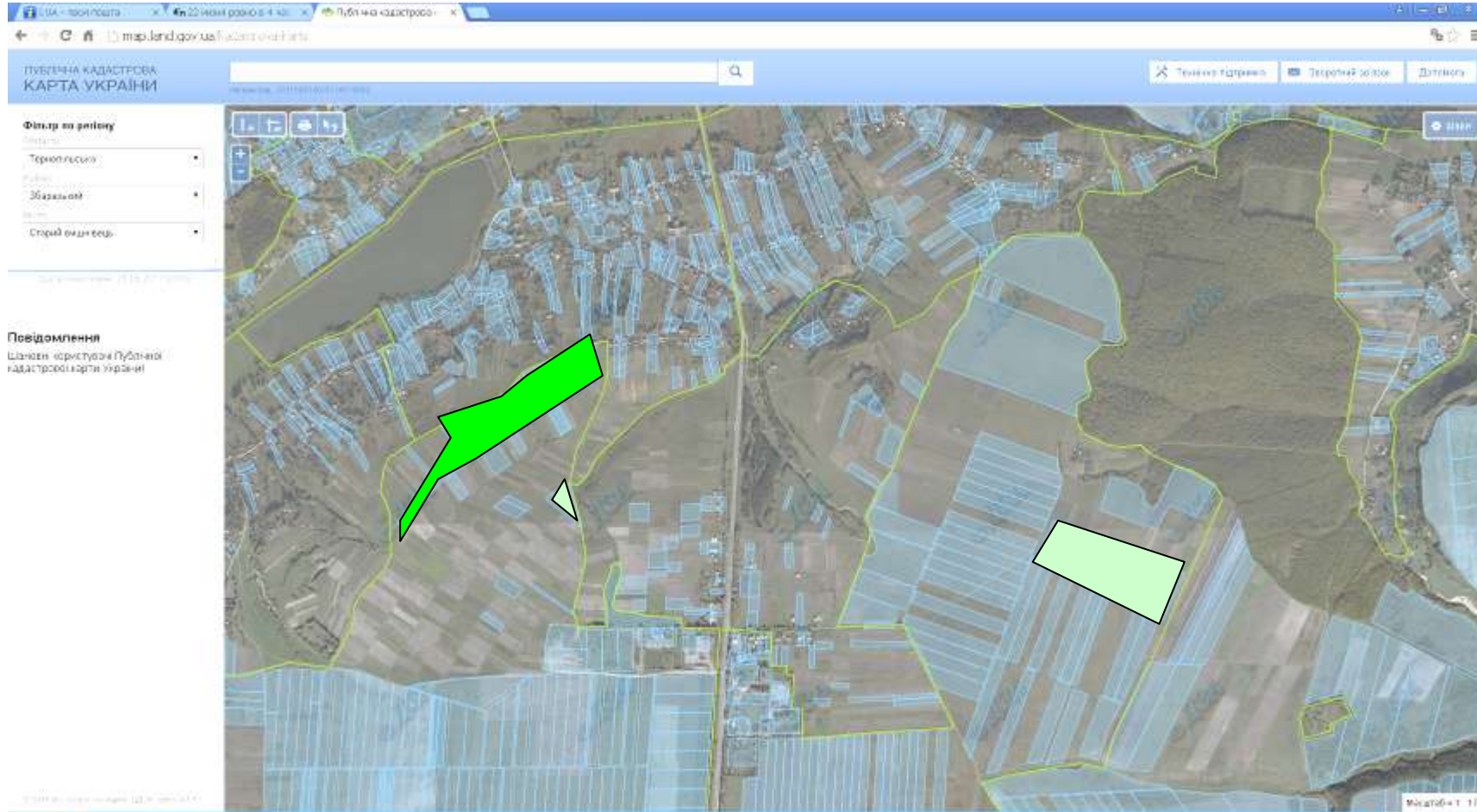
Місце розміщення земельних ділянок

Цільове призначення - для ведення індивідуального садівництва

Площа – 3,5000 га

Кадастровий номер -

## Старовишнівецька сільська рада (за межами населеного пункту)



Місце розміщення земельних ділянок



надано дозвіл на розроблення проекту землеустрою щодо відведення у власність учасникам АТО



Прийнято рішення щодо згоди на розроблення проекту землеустрою, документи перебувають на розгляді в Головному управлінні Держгеокадастру  
Цільове призначення - для ведення особистого селянського господарства

Площа – 23,4122 га

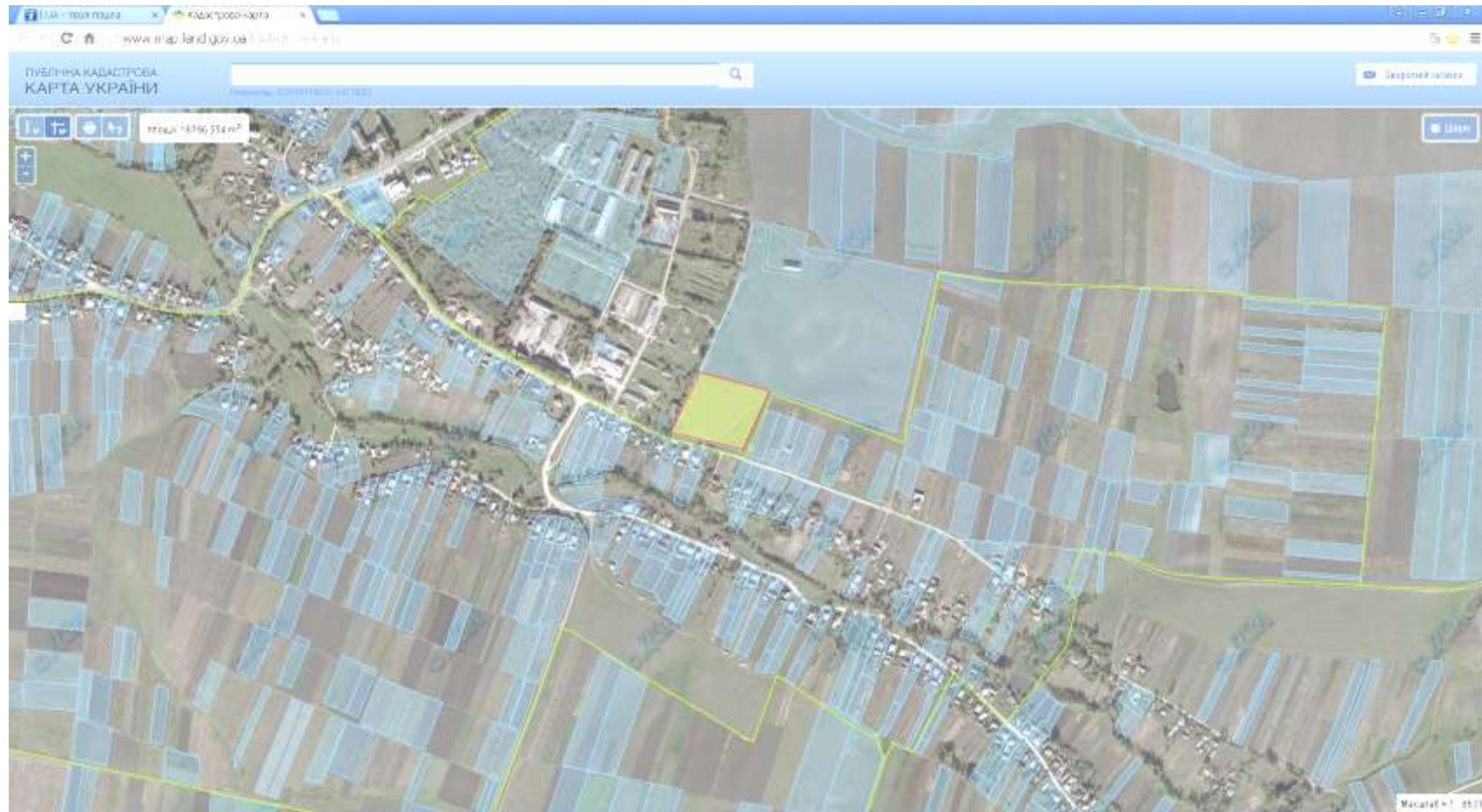
Кадастровий номер – 6122488100:01:002:0064

Кадастровий номер – 6122488100:01:002:0068

Кадастровий номер –

6122488100:01:003:0002

## Нижчелуб'янська сільська рада (за межами населеного пункту)



 Місце розміщення земельних ділянок

Цільове призначення - для ведення індивідуального садівництва

Площа – 1,9200 га

Кадастровий номер -



## Доброводівська сільська рада (за межами населеного пункту)



надано дозвіл на розроблення проекту землеустрою щодо відведення у власність учасникам АТО



Цільове призначення - для ведення особистого селянського господарства

Площа – 4,0000 га

Кадастровий номер – 6122482400:01:001:

## Зарубинецька сільська рада (за межами населеного пункту)



-  надано дозвіл на розроблення проекту землеустрою щодо відведення у власність учасникам АТО
-  Прийнято рішення щодо згоди на розроблення проекту землеустрою, документи перебувають на розгляді в Головному управлінні Держгеокадастру

Цільове призначення - для ведення особистого селянського господарства  
Площа – 11,5000 га  
Кадастровий номер – 6122483100:01:001:

## Коханівська сільська рада (за межами населеного пункту)



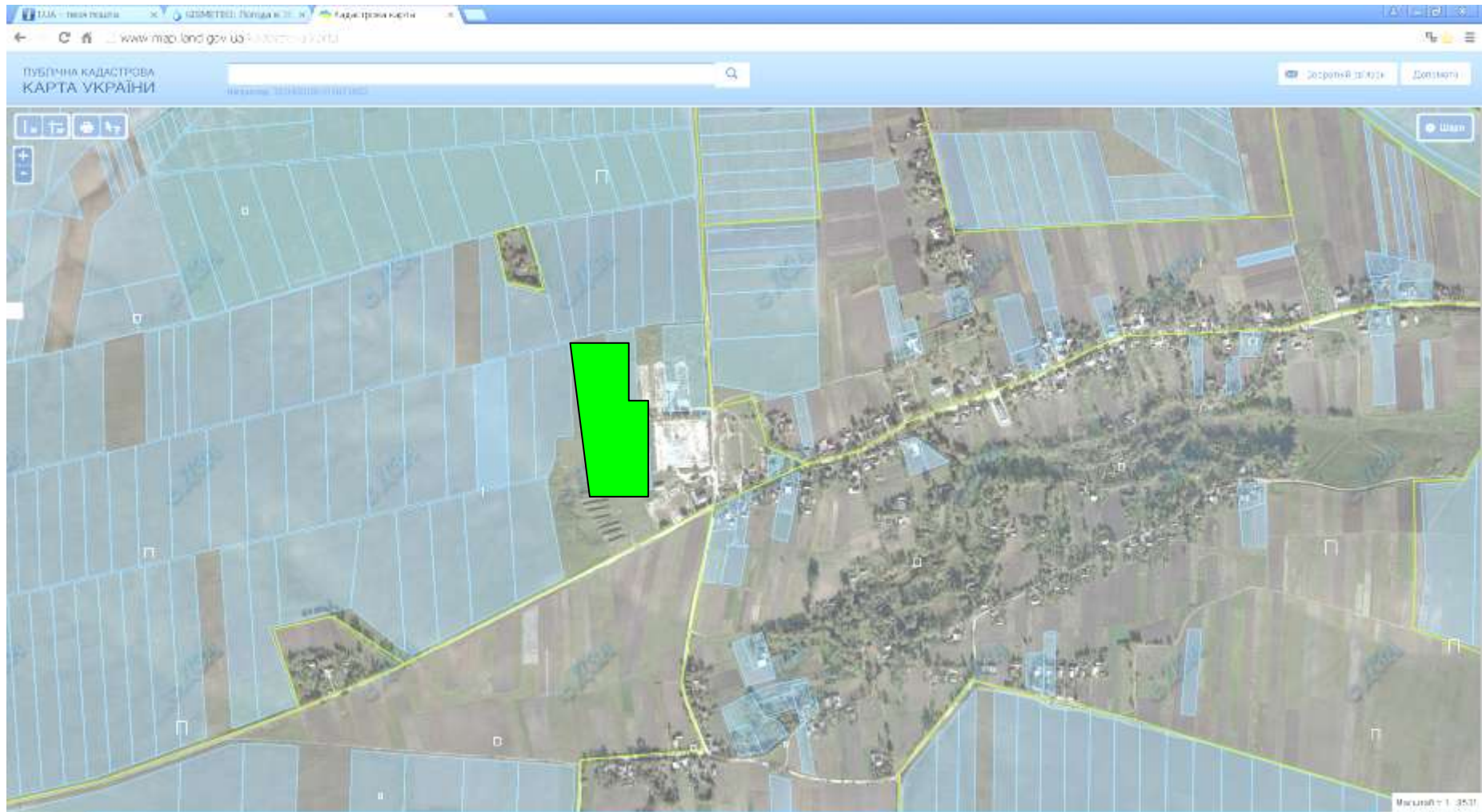
 надано дозвіл на розроблення проекту землеустрою щодо відведення у власність учасникам АТО

Цільове призначення - для ведення особистого селянського господарства

Площа – 2,0000 га

Кадастровий номер – 6122485100:01:001:

## Лозівська сільська рада (за межами населеного пункту)



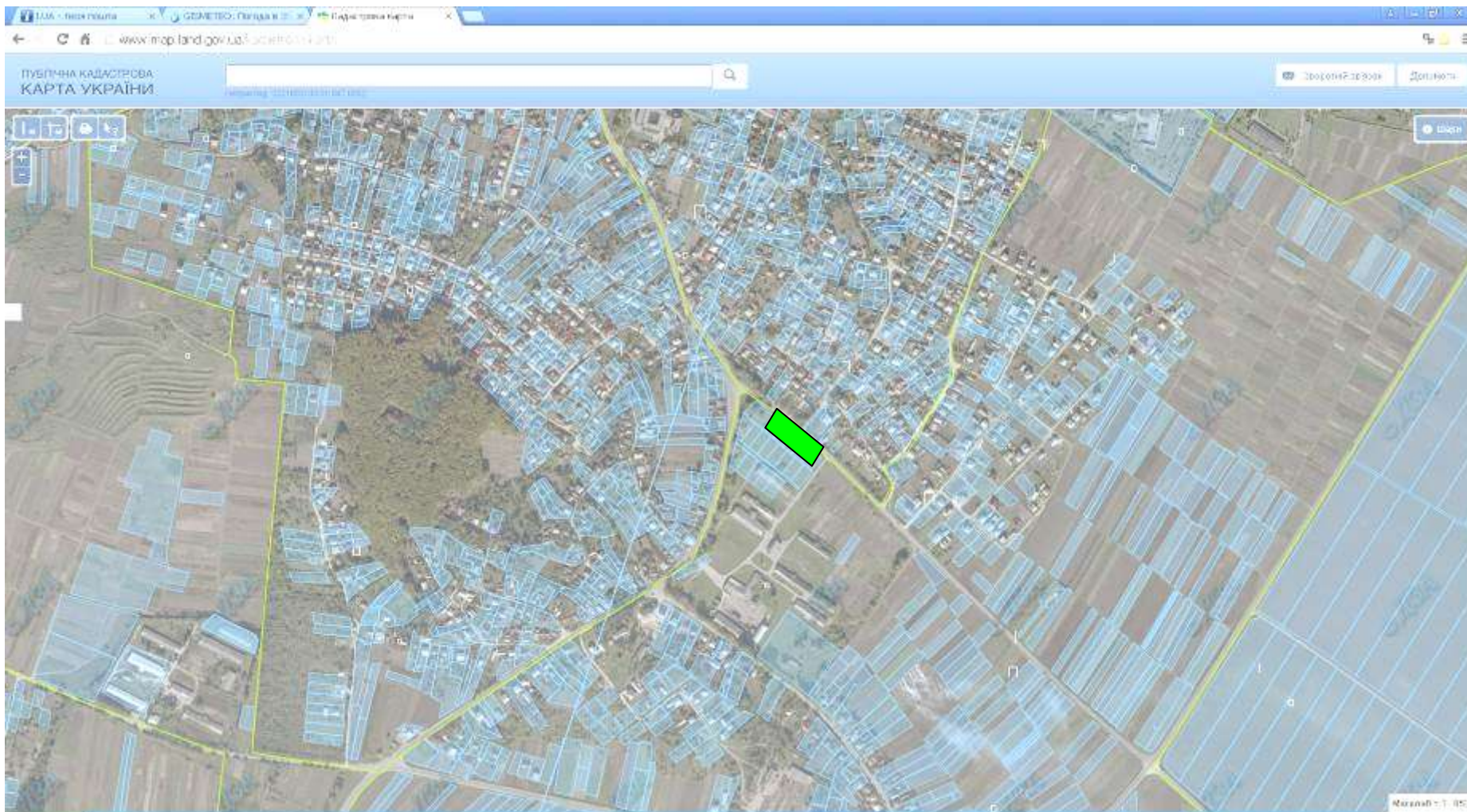
 надано дозвіл на розроблення проекту землеустрою щодо відведення у власність учасникам АТО

Цільове призначення - для ведення особистого селянського господарства

Площа – 6,0000 га

Кадастровий номер – 6122486000:01:002:

## Стрийвська сільська рада (за межами населеного пункту)



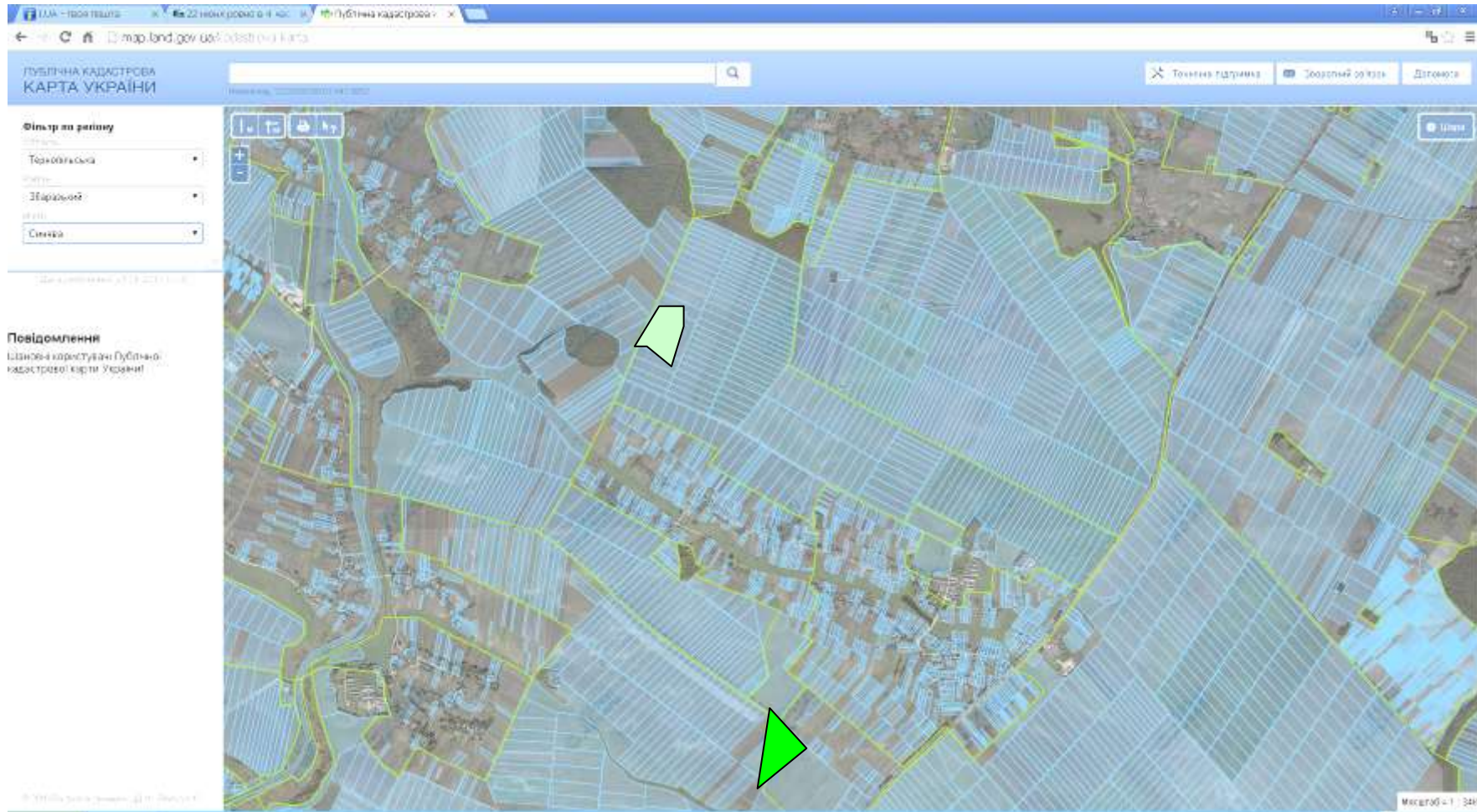
 надано дозвіл на розроблення проекту землеустрою щодо відведення у власність учасникам АТО

Цільове призначення - для ведення особистого селянського господарства

Площа – 0,4500 га

Кадастровий номер – 6122488400:04:001:

## Синявська сільська рада (за межами населеного пункту)



Місце розміщення земельних ділянок



надано дозвіл на розроблення проекту землеустрою щодо відведення у власність учасникам АТО



Прийнято рішення щодо згоди на розроблення проекту землеустрою, документи перебувають на розгляді в Головному управлінні Держгеокадастру

Цільове призначення - для ведення особистого селянського господарства

Площа –15,7348 га

Кадастровий номер – 6122487800:01:002:0217

Кадастровий номер – 6122487800:01:002:0220

## Бутинська сільська рада (за межами населеного пункту)



 Прийнято рішення щодо згоди на розроблення проекту землеустрою щодо відведення у власність учасникам АТО

Цільове призначення - для ведення особистого селянського господарства

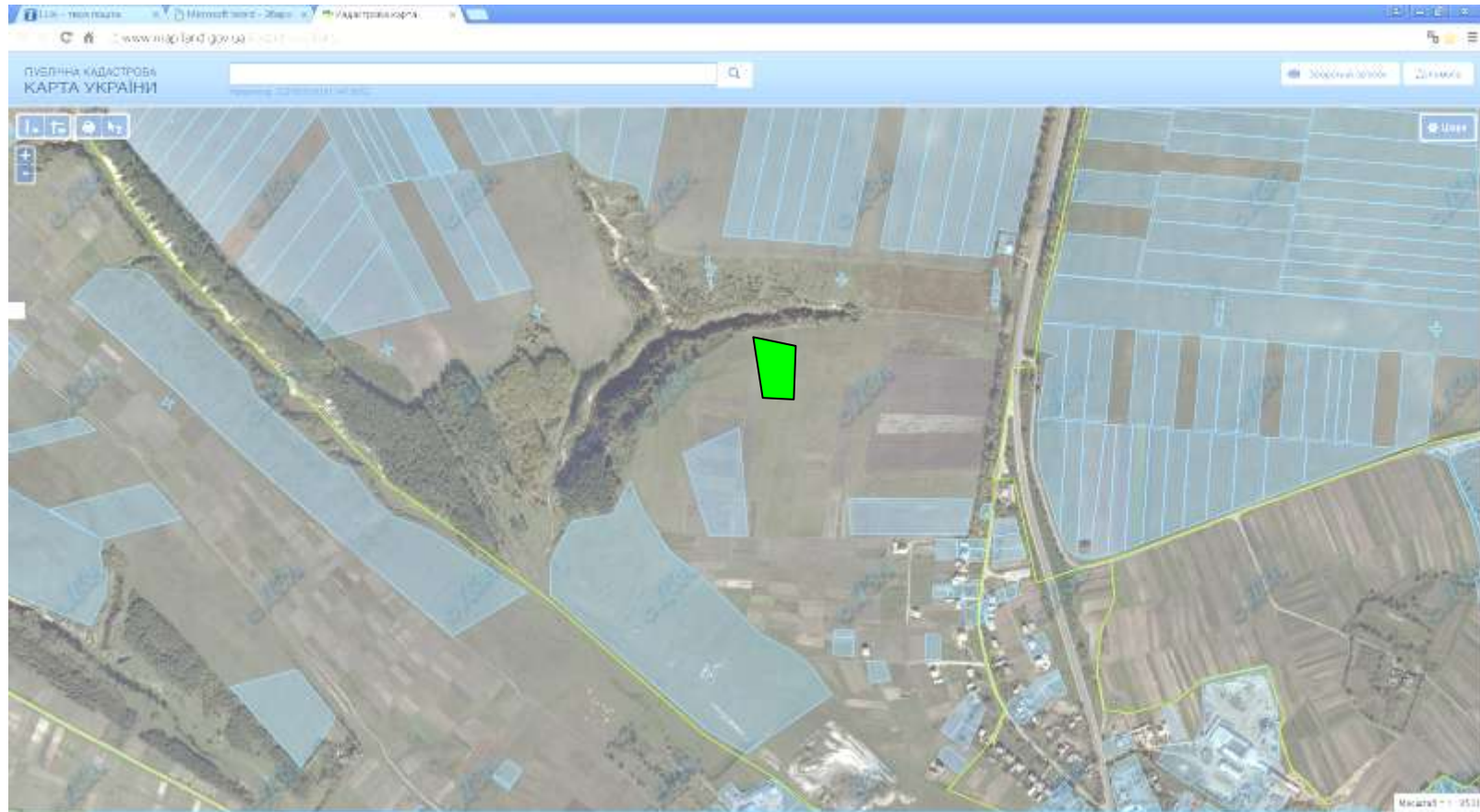
Площа –23,0495 га

Кадастровий номер – 6122480800:01:001:1010

Кадастровий номер – 6122480800:01:001:1013

Кадастровий номер – 6122480800:01:001:1008

## Великокунинецька сільська рада (за межами населеного пункту)



 надано дозвіл на розроблення проекту землеустрою щодо відведення у власність учасникам АТО

Цільове призначення - для ведення особистого селянського господарства

Площа – 2,0000 га


Кадастровий номер – 6122481000:01:002:



## Черніхівецька сільська рада (за межами населеного пункту)



Місце розміщення земельних ділянок

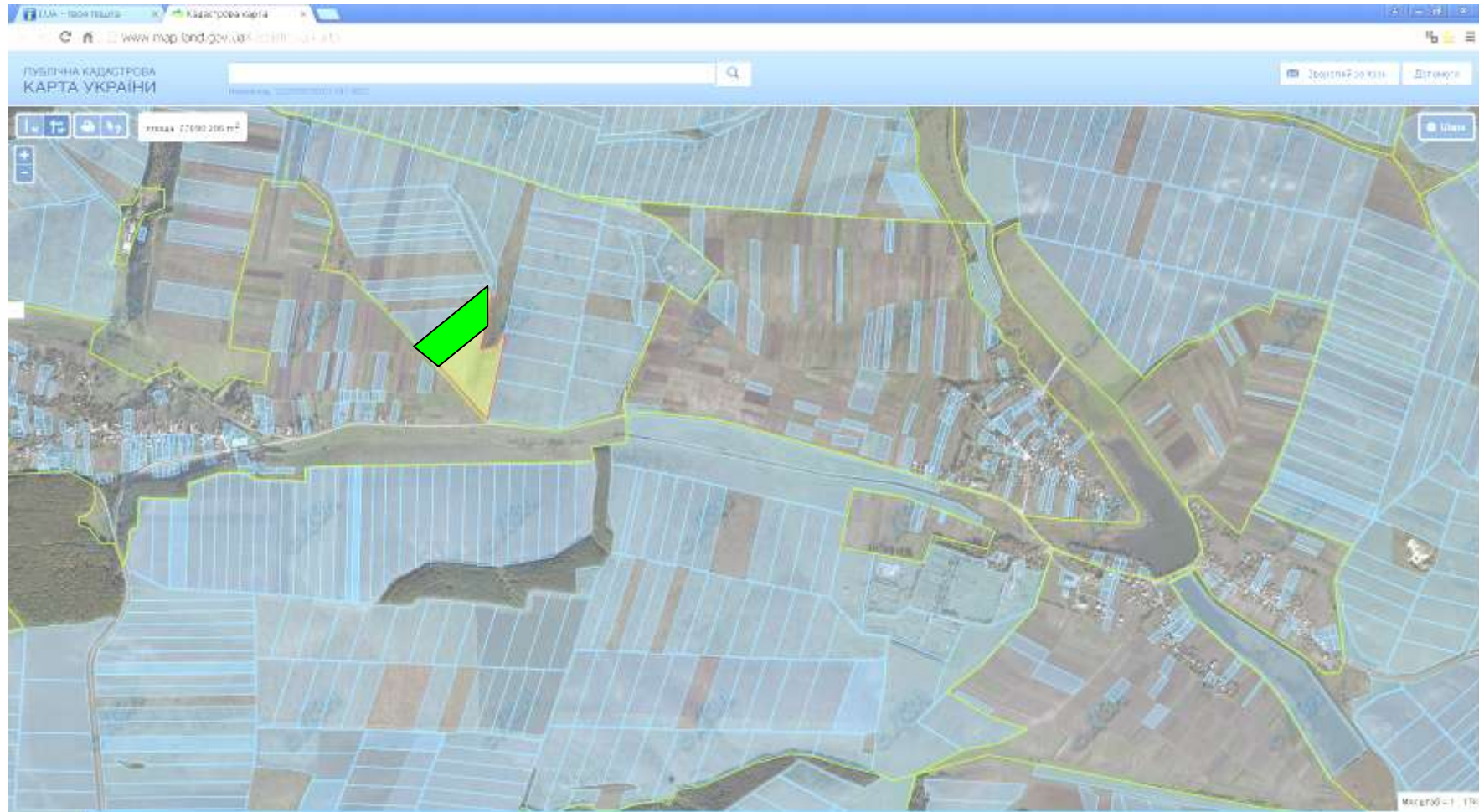
 надано дозвіл на розроблення проекту землеустрою щодо відведення у власність учасникам АТО

Цільове призначення - для ведення особистого селянського господарства

Площа – 1,0281 га

Кадастровий номер – 6122488800:01:002:0303

## Іванчанська сільська рада (за межами населеного пункту)



 Місце розміщення земельних ділянок

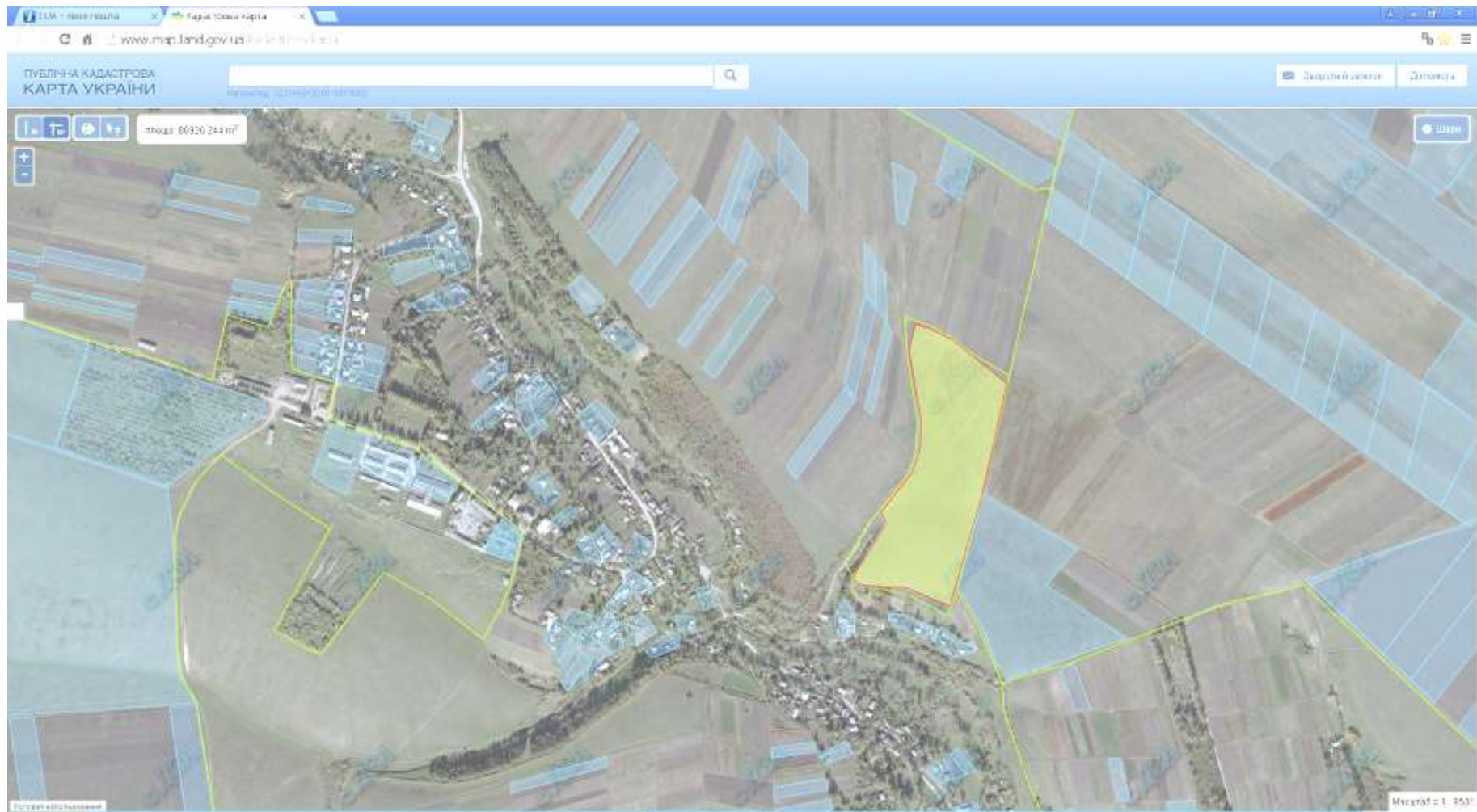
 надано дозвіл на розроблення проекту землеустрою щодо відведення у власність учасникам АТО

Цільове призначення - для ведення особистого селянського господарства

Площа – 7,8808 га

Кадастровий номер – 6122483600:01:001:0608

## Добромірівська сільська рада (за межами населеного пункту)



 Місце розміщення земельних ділянок

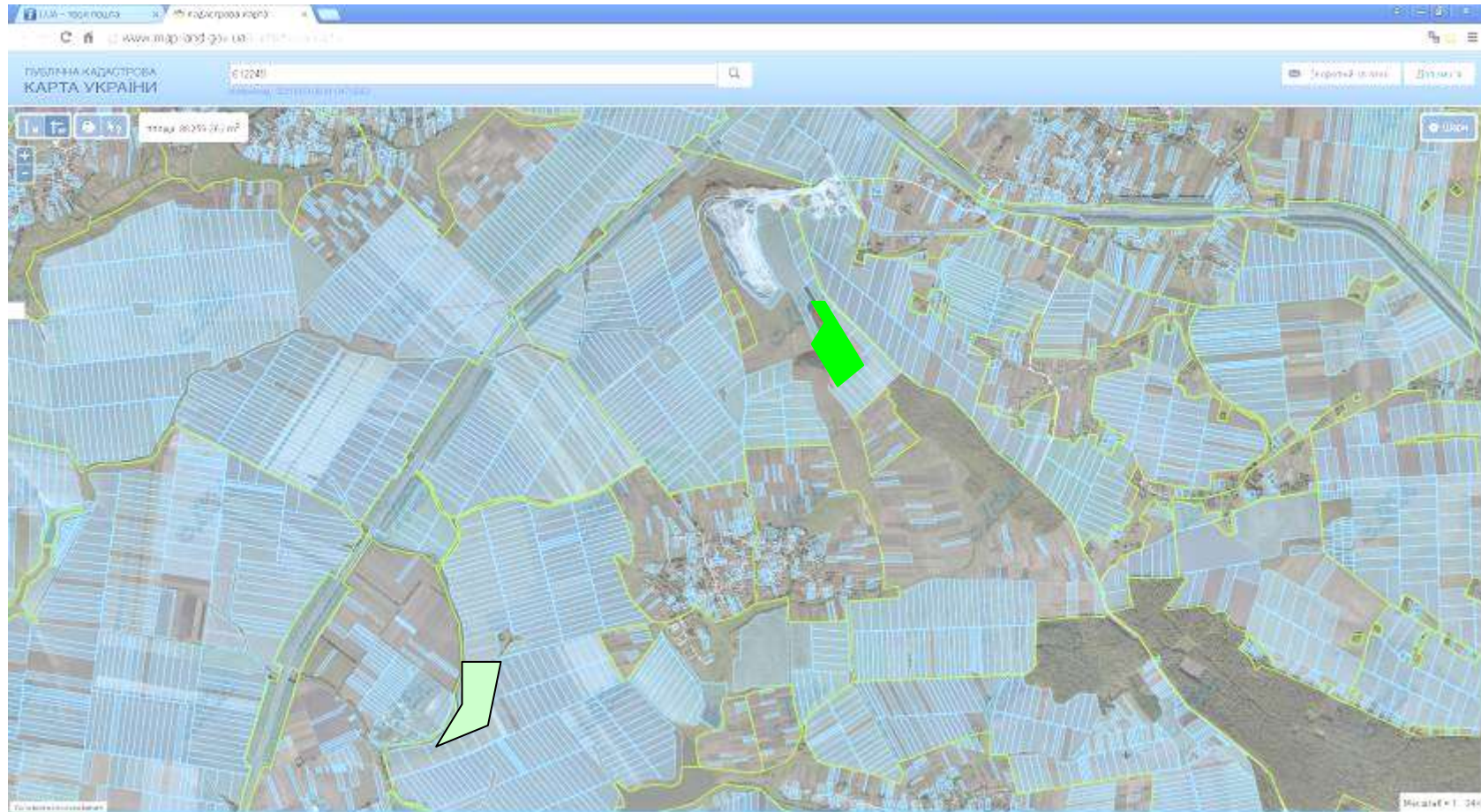
Прийнято рішення Добромірівською сільською радою про згоду на передачу у власність учасникам АТО



Цільове призначення - для ведення особистого селянського господарства

Площа – 8,6038 га

Кадастровий номер – 6122482600:01:001:0516

## Киданецька сільська рада (за межами населеного пункту)



-  надано дозвіл на розроблення проекту землеустрою щодо відведення у власність учасникам АТО
-  Прийнято рішення щодо згоди на розроблення проекту землеустрою, документи перебувають на розгляді в Головному управлінні Держгеокадастру

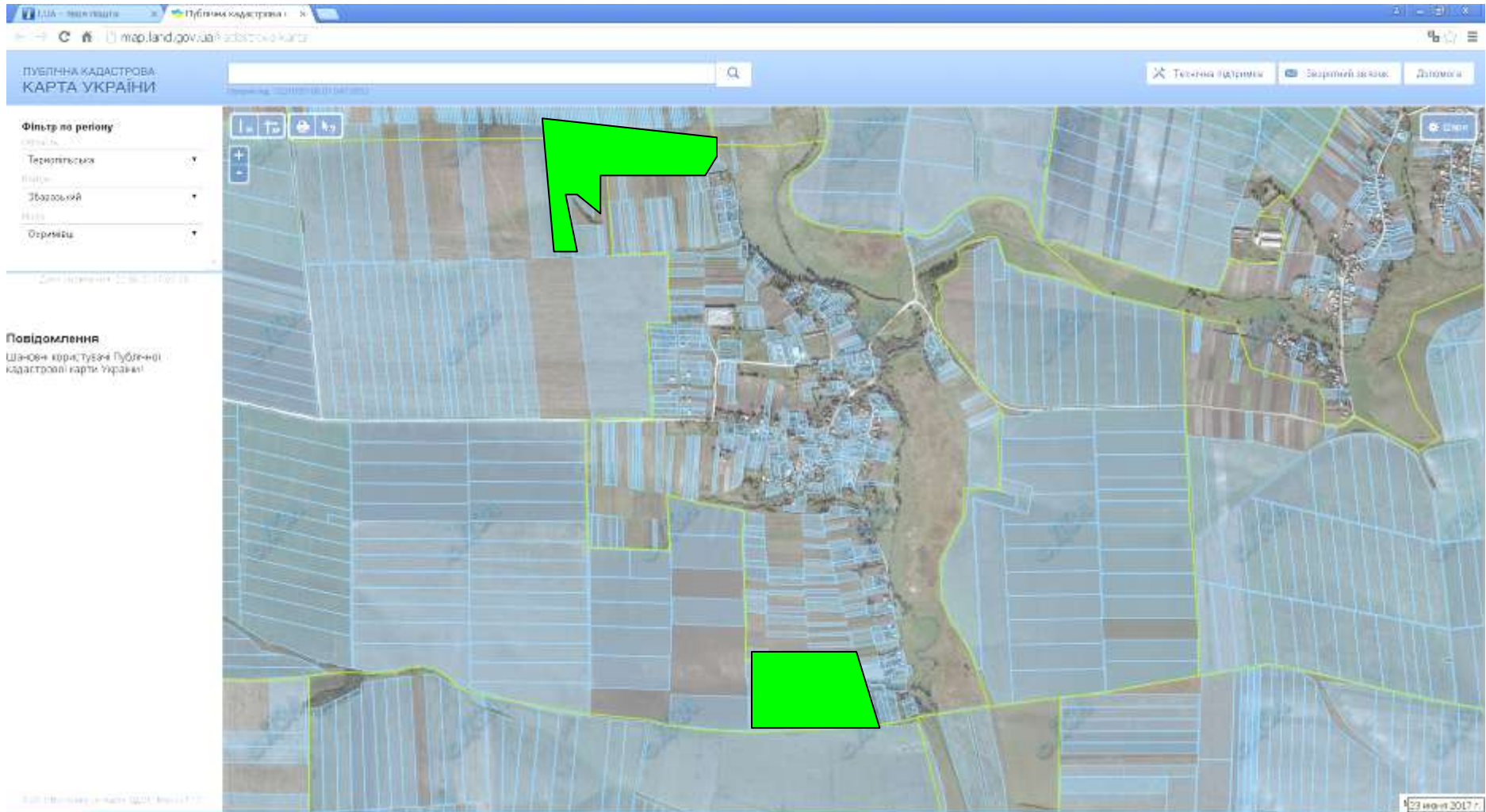
Цільове призначення - для ведення особистого селянського господарства

Площа – 20,1622 га

Кадастровий номер – 6122484200:01:001:0534

Кадастровий номер – 6122484200:01:002:0318

## Охримівська сільська рада (за межами населеного пункту)



надано дозвіл на розроблення проекту землеустрою щодо відведення у власність учасникам АТО

Прийнято рішення Охримівською сільською радою про згоду на передачу у власність учасникам АТО

Цільове призначення - для ведення особистого селянського господарства

Площа – 25,5591 га


Кадастровий номер – 6122487200:01:001:0504

Кадастровий номер – 6122487200:02:001:0360

Кадастровий номер – 6122487200:01:001:0506

## Доброводівська сільська рада (за межами населеного пункту)



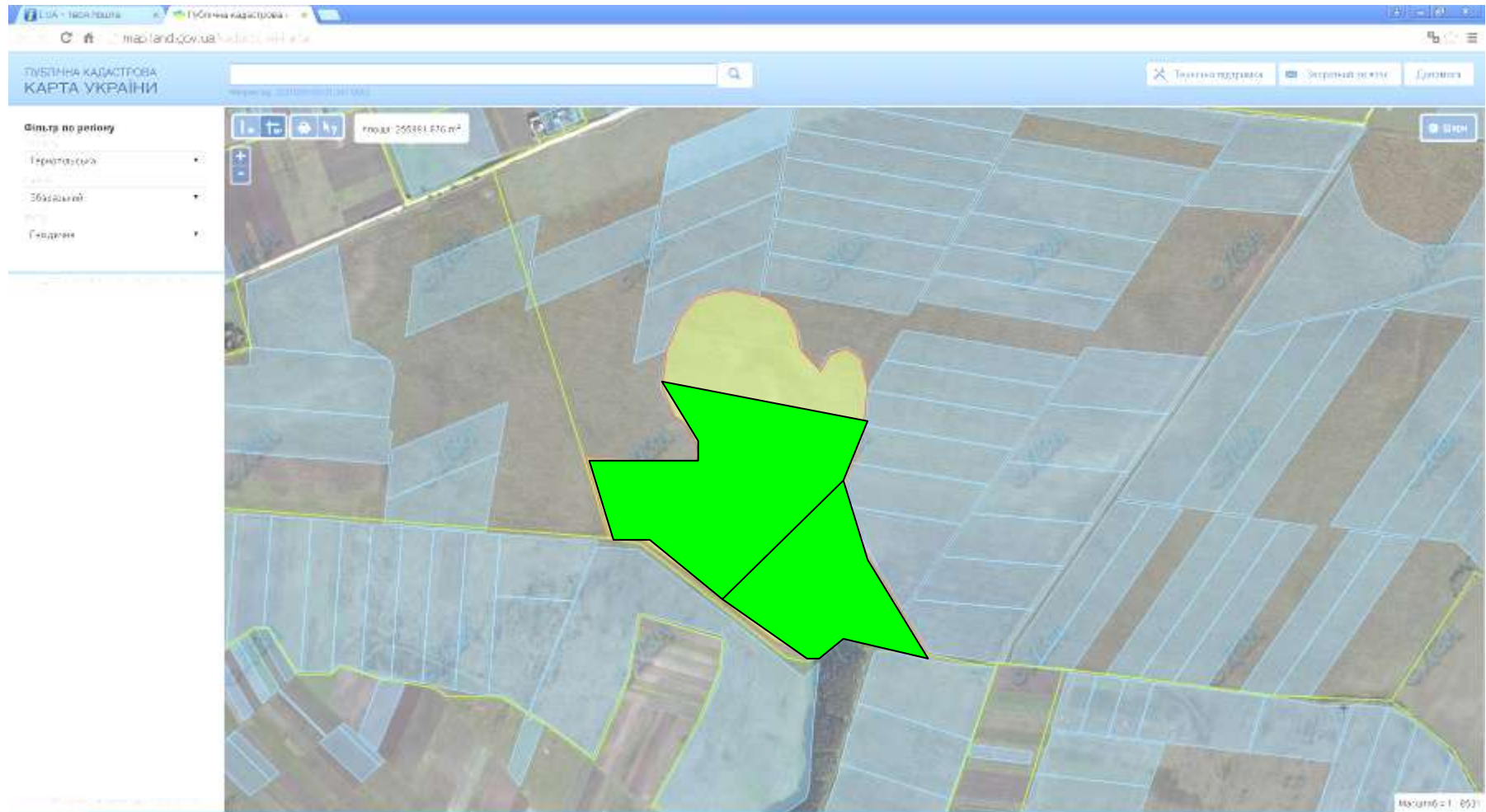
 надано дозвіл на розроблення проекту землеустрою щодо відведення у власність учасникам АТО

Цільове призначення - для ведення особистого селянського господарства

Площа – 6,1174 га

Кадастровий номер – 6122482400:01:001:0571

## Гніздичанська сільська рада (за межами населеного пункту)



Місце розміщення земельних ділянок



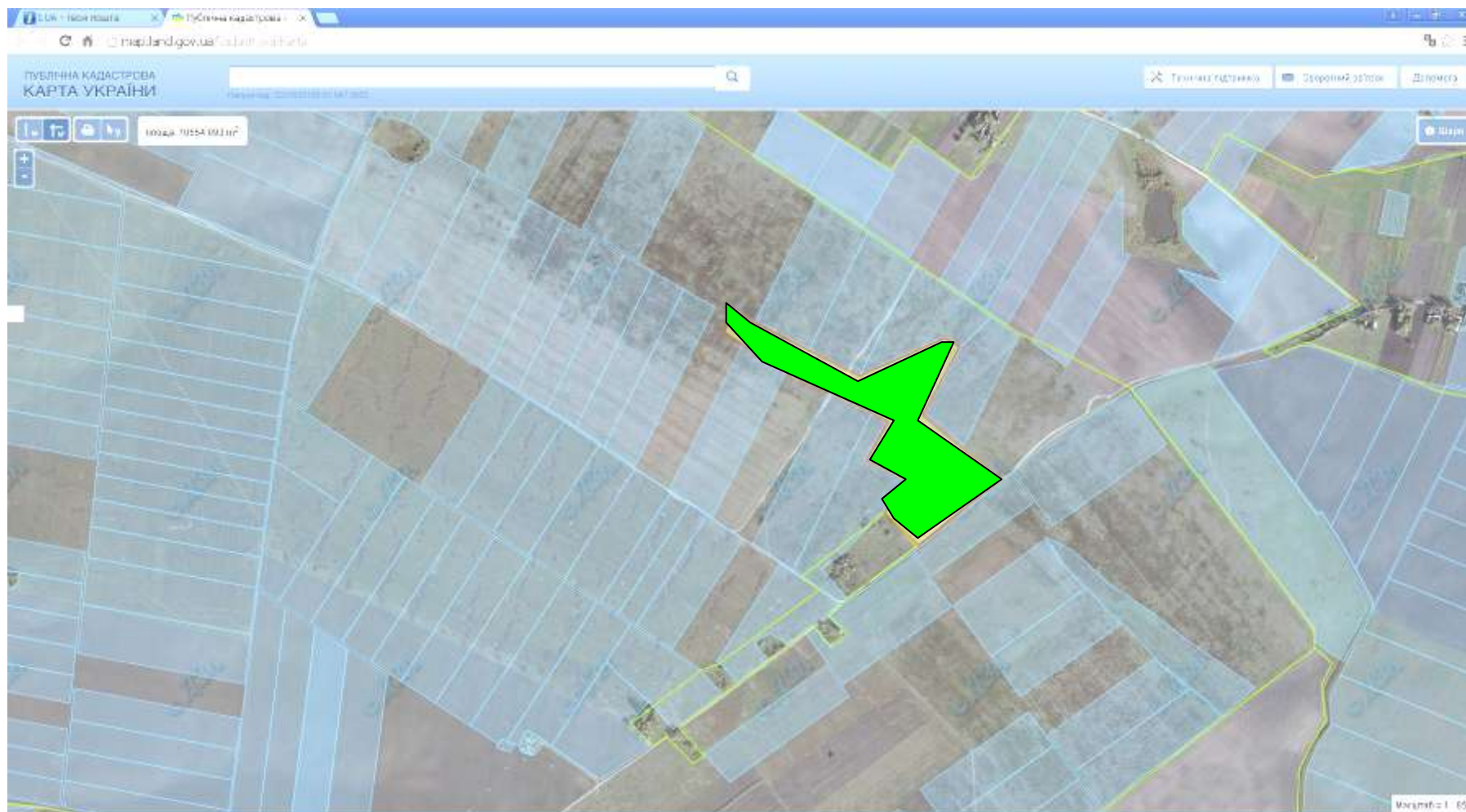
надано дозвіл на розроблення проекту землеустрою щодо відведення у власність учасникам АТО

Цільове призначення - для ведення особистого селянського господарства

Площа – 25,5428га

Кадастровий номер – 6122481800:01:002:0132

## Зарудянська сільська рада (за межами населеного пункту)



надано дозвіл на розроблення проекту землеустрою щодо відведення у власність учасникам АТО

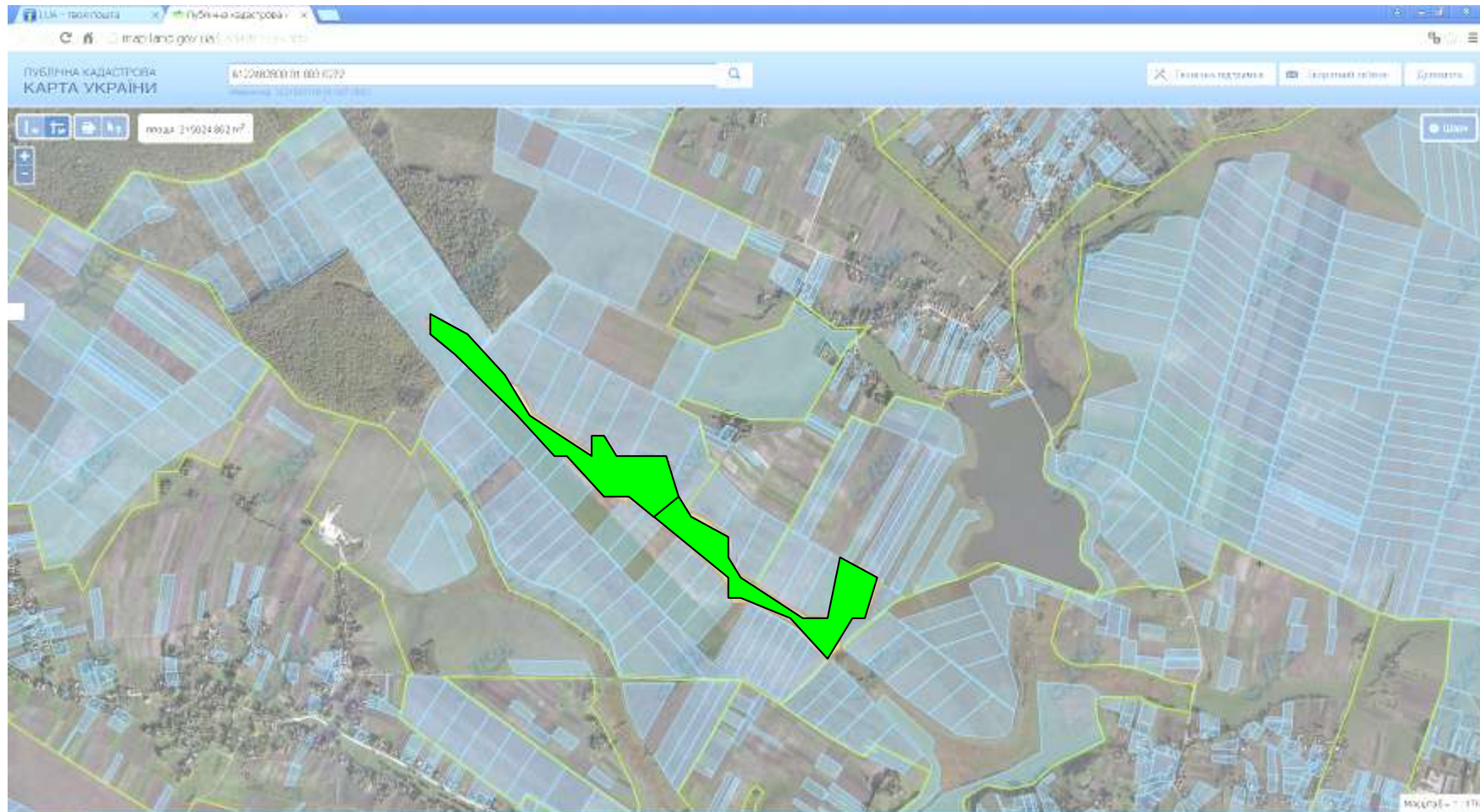
Цільове призначення - для ведення особистого селянського господарства

Площа – 6,7353 га


Кадастровий номер – 6122483300:01:001:0089



## Зарудянська сільська рада (за межами населеного пункту)



 Місце розміщення земельних ділянок

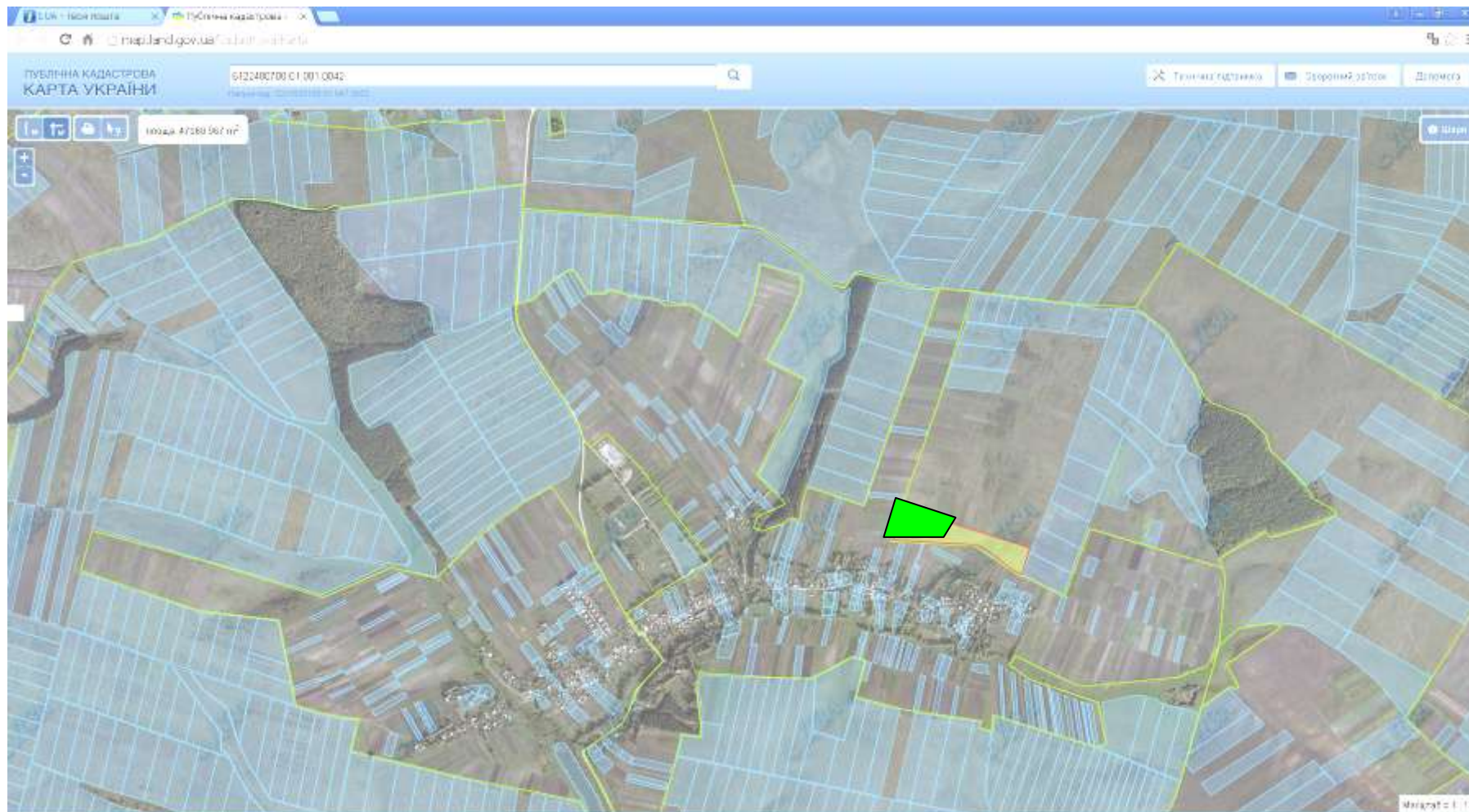
 надано дозвіл на розроблення проекту землеустрою щодо відведення у власність учасникам АТО



Цільове призначення - для ведення особистого селянського господарства

Площа – 21,0636 га

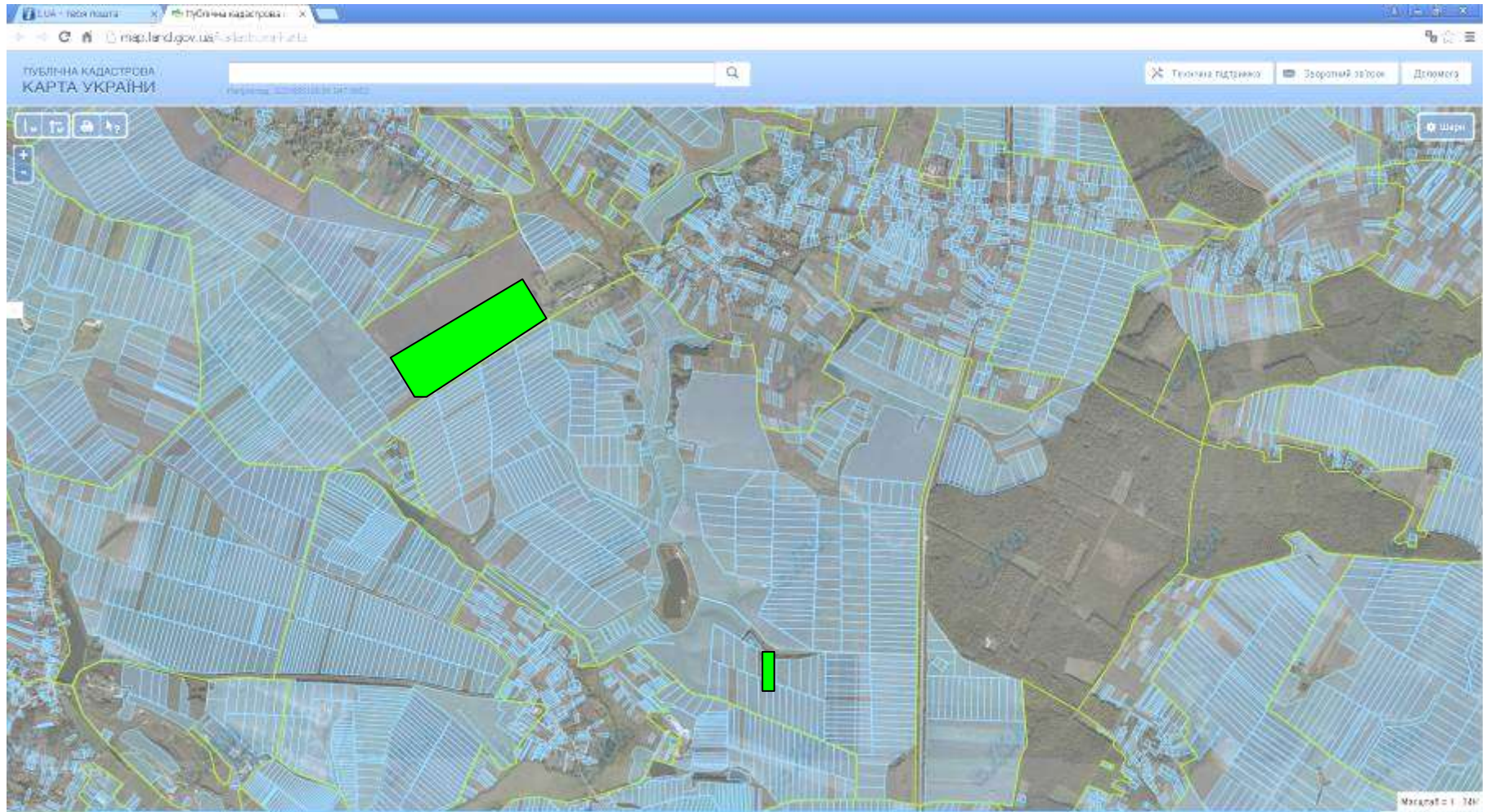
Кадастровий номер – 6122483300:01:002:0005

## Кобильська сільська рада (за межами населеного пункту)



-  Місце розміщення земельних ділянок
-  надано дозвіл на розроблення проекту землеустрою щодо відведення у власність учасникам АТО
- Цільове призначення - для ведення особистого селянського господарства
- Площа – 4,552 га
- Кадастровий номер – 6122484500:01:001:0406

## Колодненська сільська рада (за межами населеного пункту)



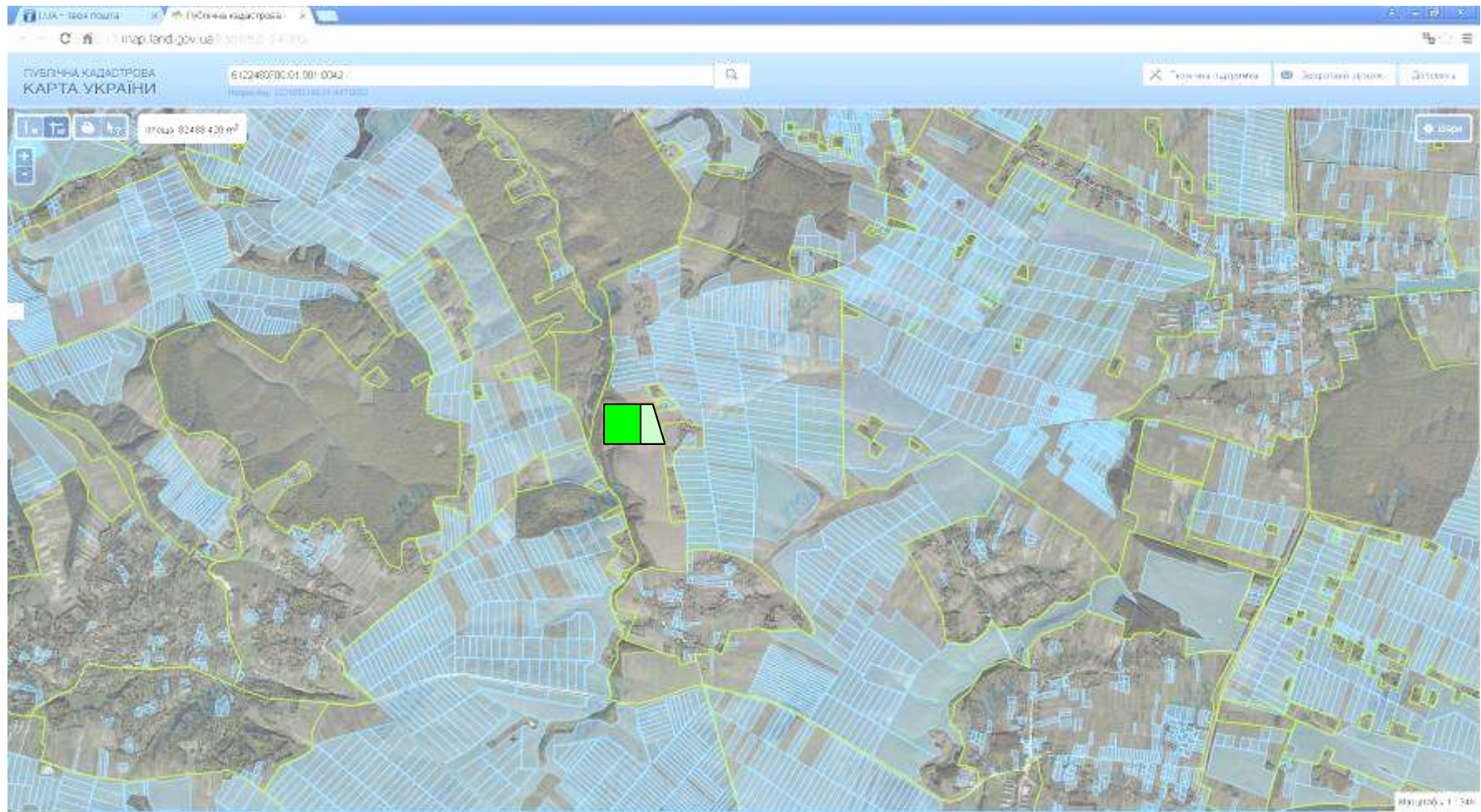
 надано дозвіл на розроблення проекту землеустрою щодо відведення у власність учасникам АТО


Цільове призначення - для ведення особистого селянського господарства


Площа – 54,0000 га

Кадастровий номер – 6122484800:01:002

## Великокунинецька сільська рада (за межами населеного пункту)



 надано дозвіл на розроблення проекту землеустрою щодо відведення у власність учасникам АТО

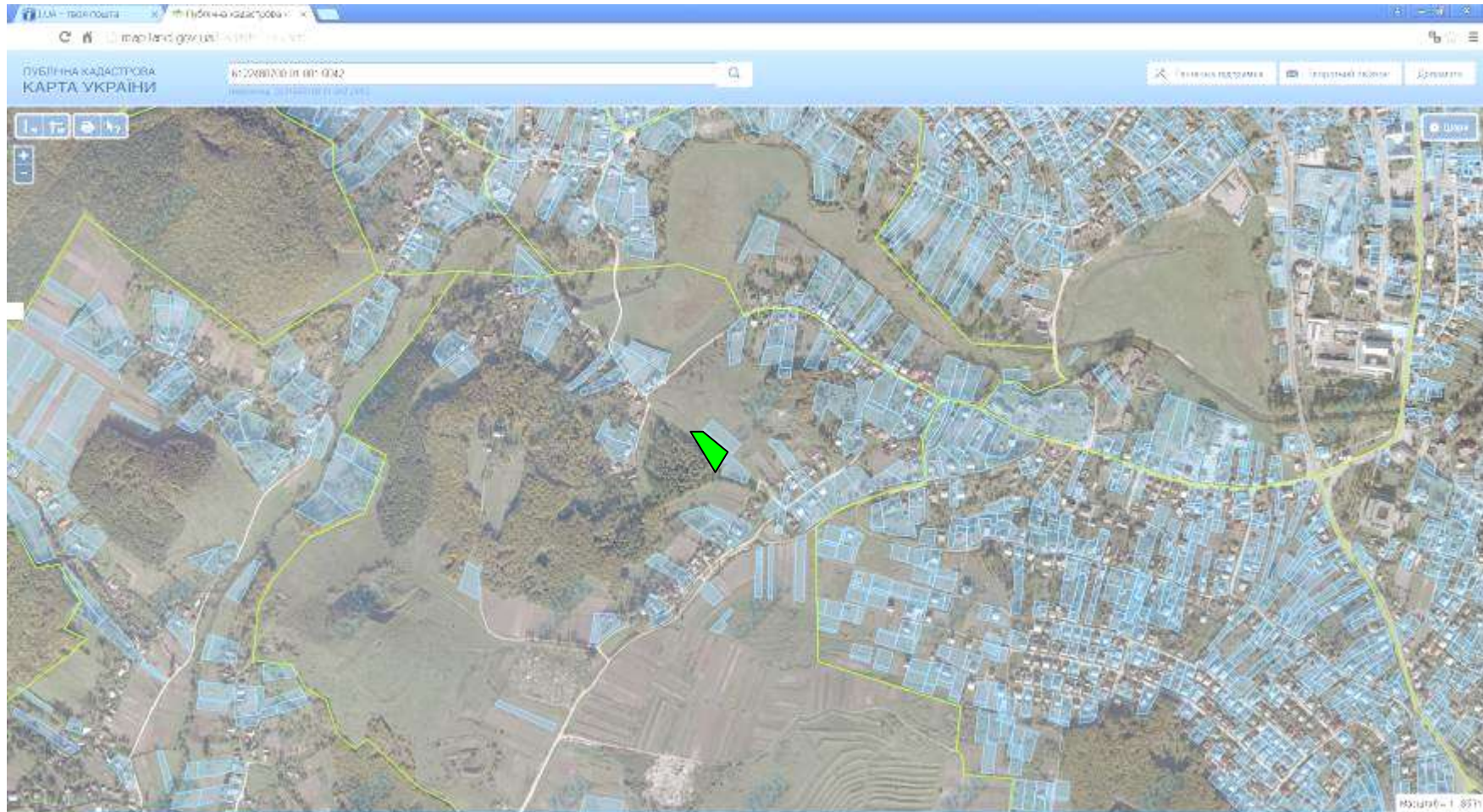
 Прийнято рішення щодо згоди на розроблення проекту землеустрою, документи перебувають на розгляді в Головному управлінні Держгеокадастру

Цільове призначення - для ведення особистого селянського господарства

Площа – 8,1325 га

Кадастровий номер – 6122481000:01:001:0311

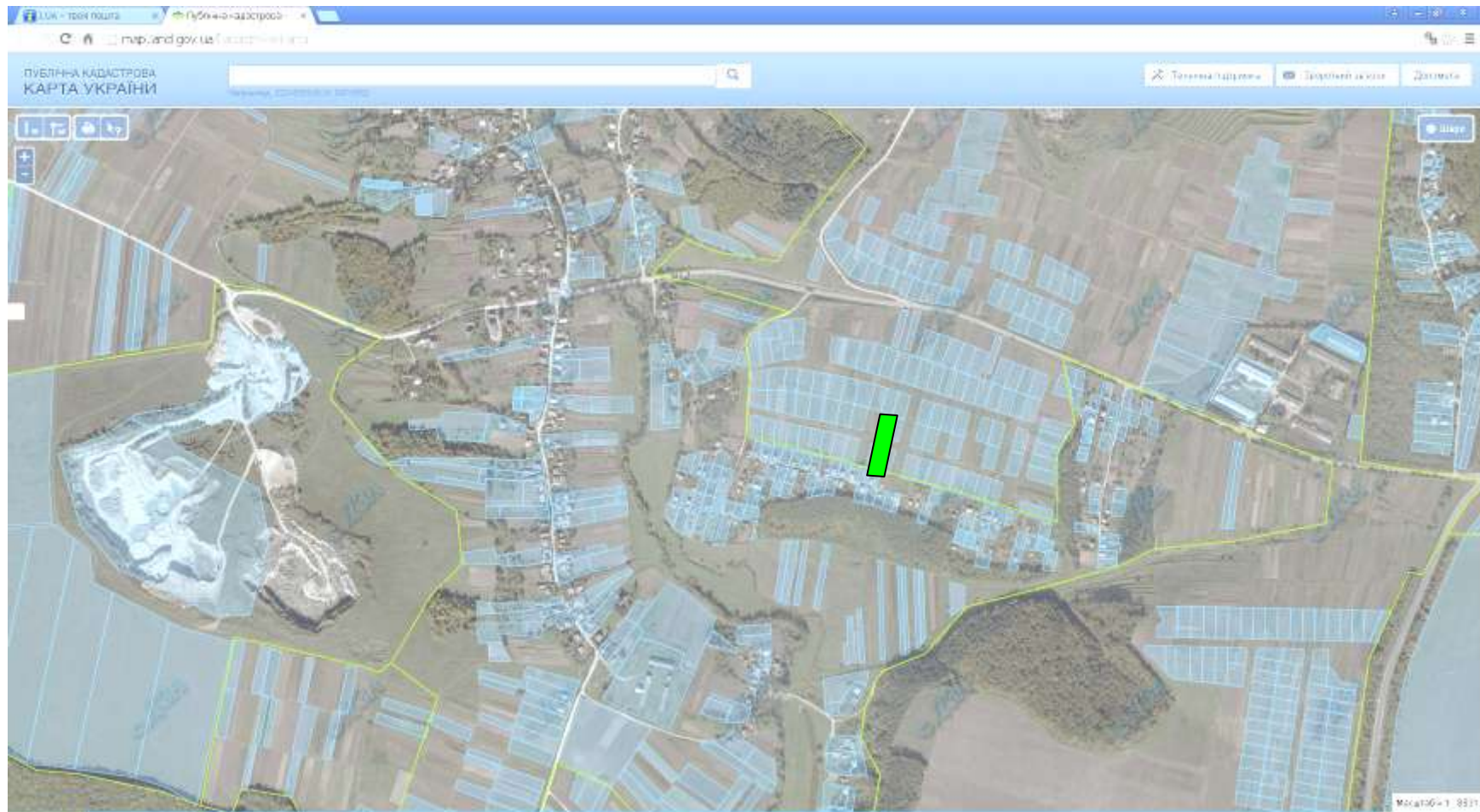
## Залужанська сільська рада (в межах населеного пункту)



надано дозвіл на розроблення проекту землеустрою щодо відведення у власність учасникам АТО

Цільове призначення - для будівництва і обслуговування житлового будинку, господарських будівель і споруд  
Площа – 0,1900 га

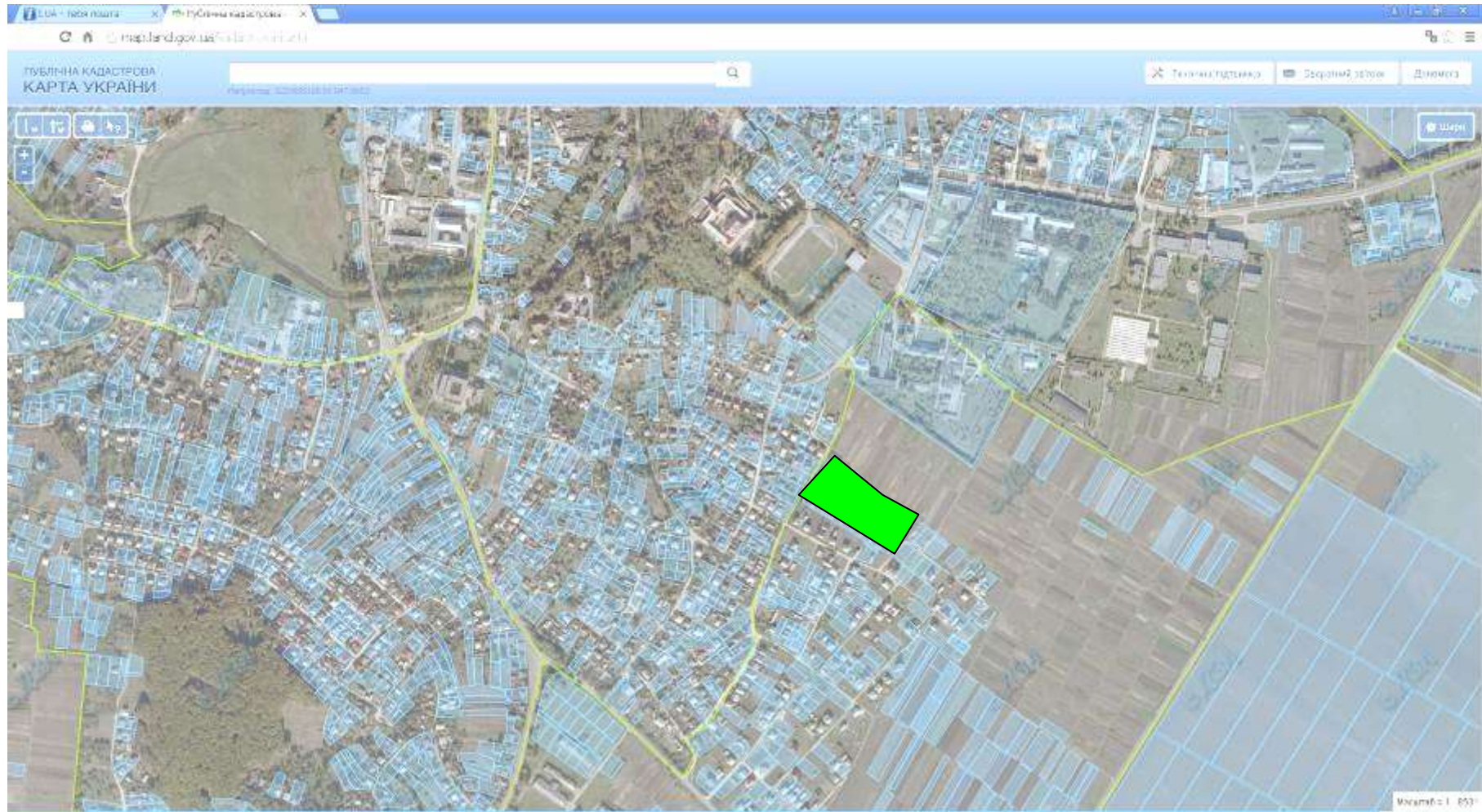
## Старозбарзька сільська рада (в межах населеного пункту)



надано дозвіл на розроблення проекту землеустрою щодо відведення у власність учасникам АТО

Цільове призначення - для будівництва і обслуговування житлового будинку, господарських будівель і споруд  
Площа – 0,247 га

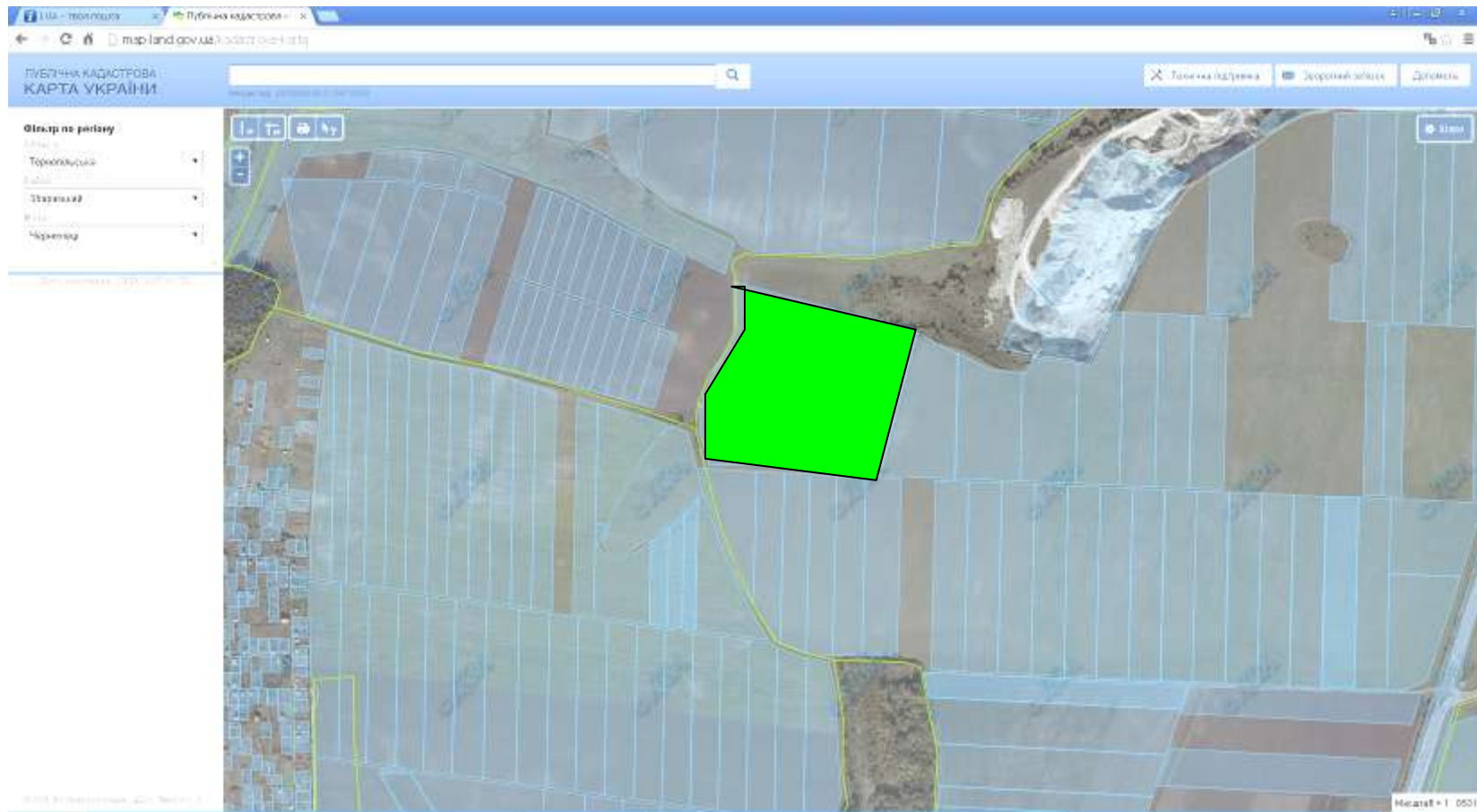
## Стриївська сільська рада (в межах населеного пункту)




надано дозвіл на розроблення проекту землеустрою щодо відведення у власність учасникам АТО

Цільове призначення - для будівництва і обслуговування житлового будинку, господарських будівель і споруд  
Площа – 0,8100 га

## Черніхівецька сільська рада (за межами населеного пункту)



Місце розміщення земельних ділянок

 надано дозвіл на розроблення проекту землеустрою щодо відведення у власність учасникам АТО

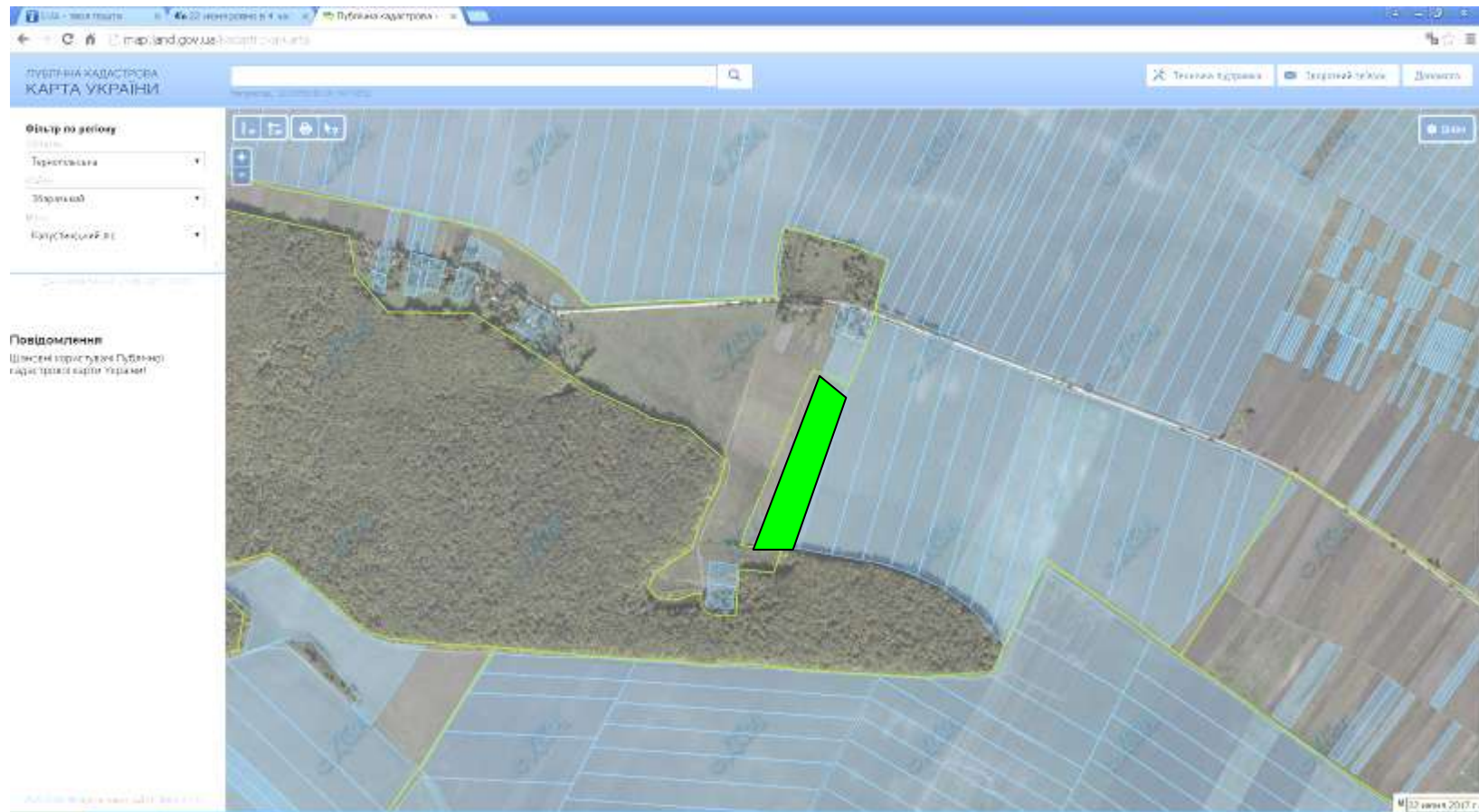
Цільове призначення - для ведення особистого селянського господарства

Площа – 12,1614 га


Кадастровий номер – 6122488800:01:001:0114



## Капустинська сільська рада (за межами населеного пункту)



Місце розміщення земельних ділянок

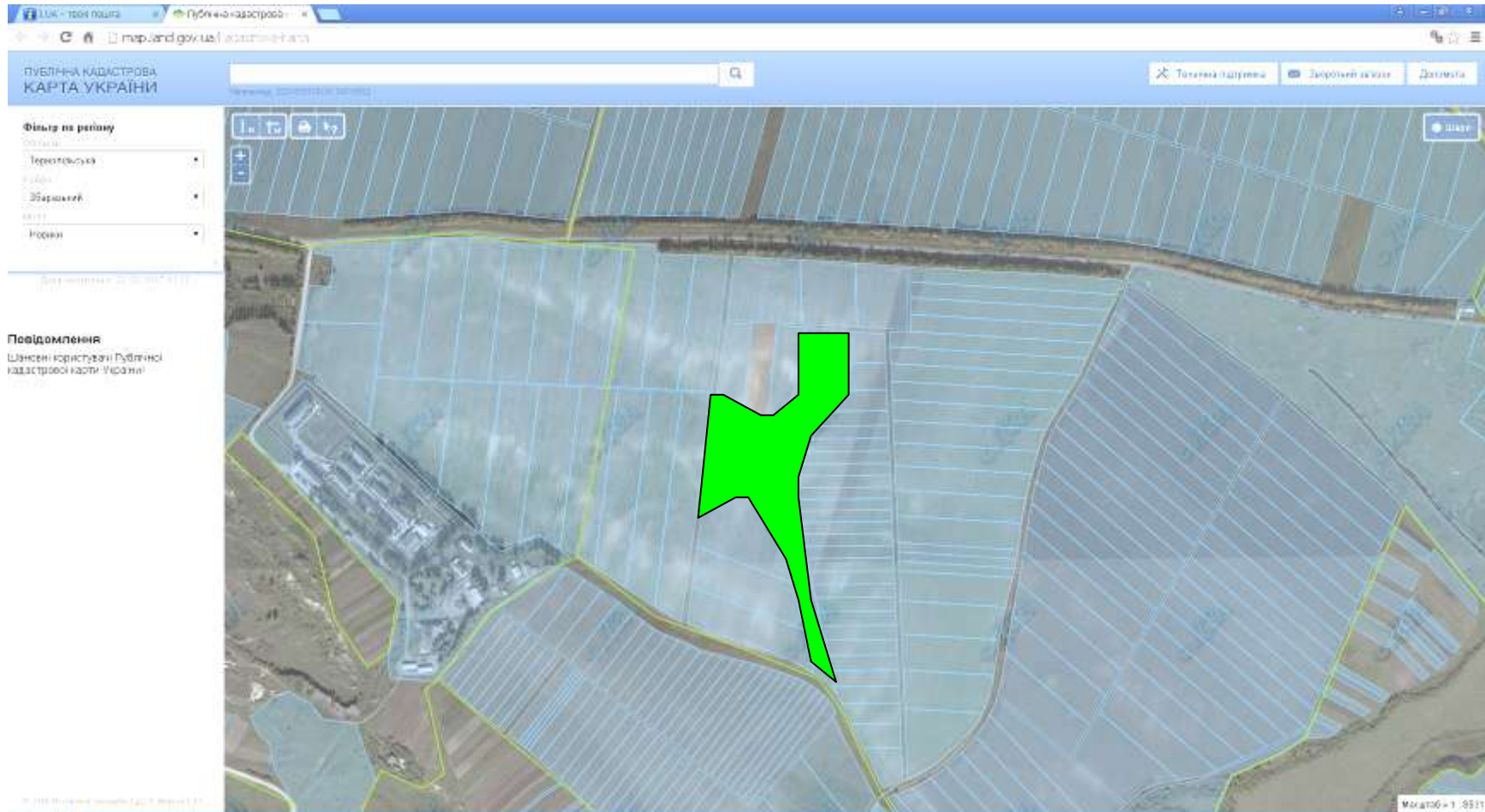
 надано дозвіл на розроблення проекту землеустрою щодо відведення у власність учасникам АТО

Цільове призначення - для ведення особистого селянського господарства

Площа – 2,0000 га

Кадастровий номер – 6122483900:01:002:0003

## Новиківська сільська рада (за межами населеного пункту)



Місце розміщення земельних ділянок

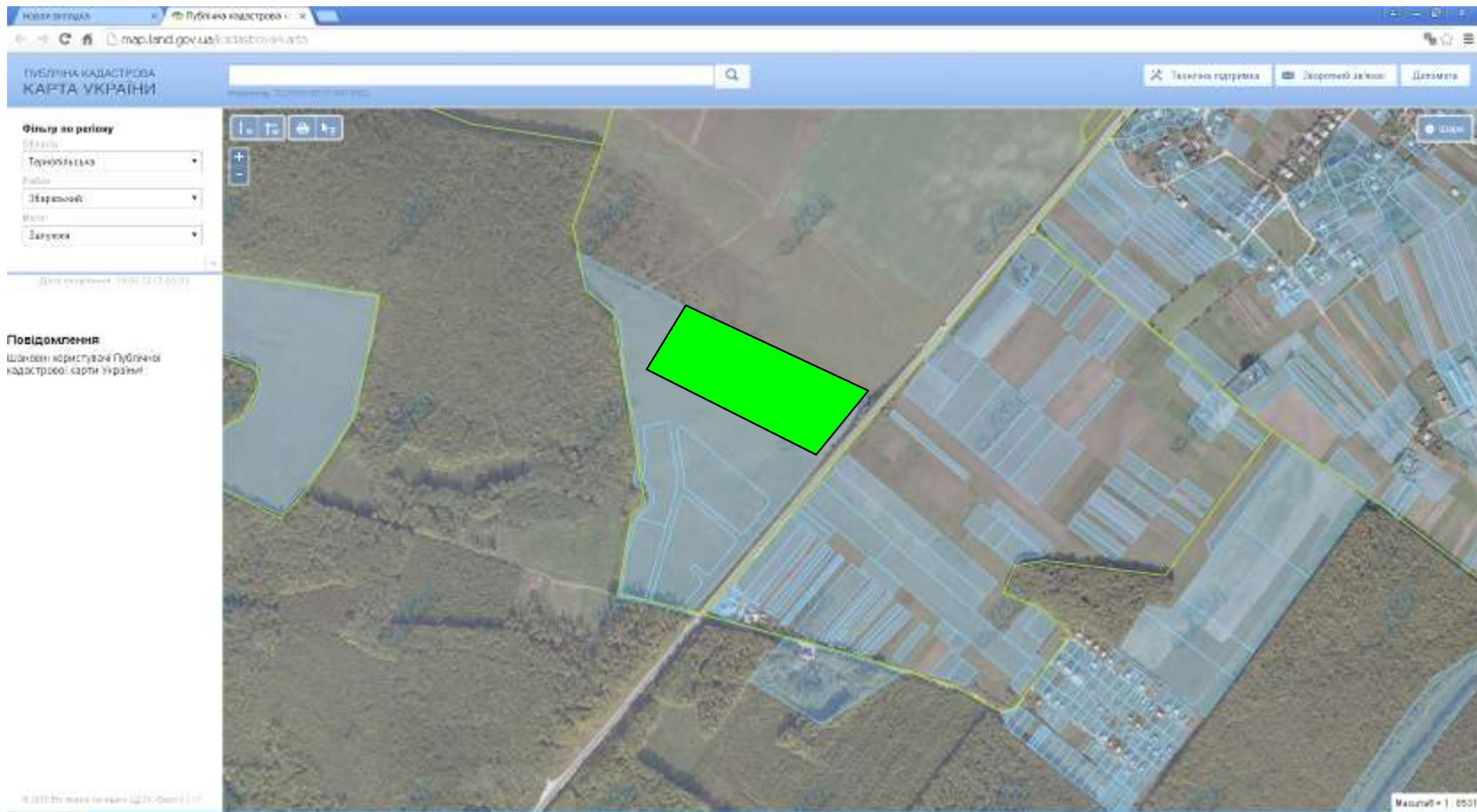
 надано дозвіл на розроблення проекту землеустрою щодо відведення у власність учасникам АТО

Цільове призначення - для ведення особистого селянського господарства


Площа – 6,5277 га

Кадастровий номер – 6122487000:01:001:0512

## Залужанська сільська рада (в межах населеного пункту)

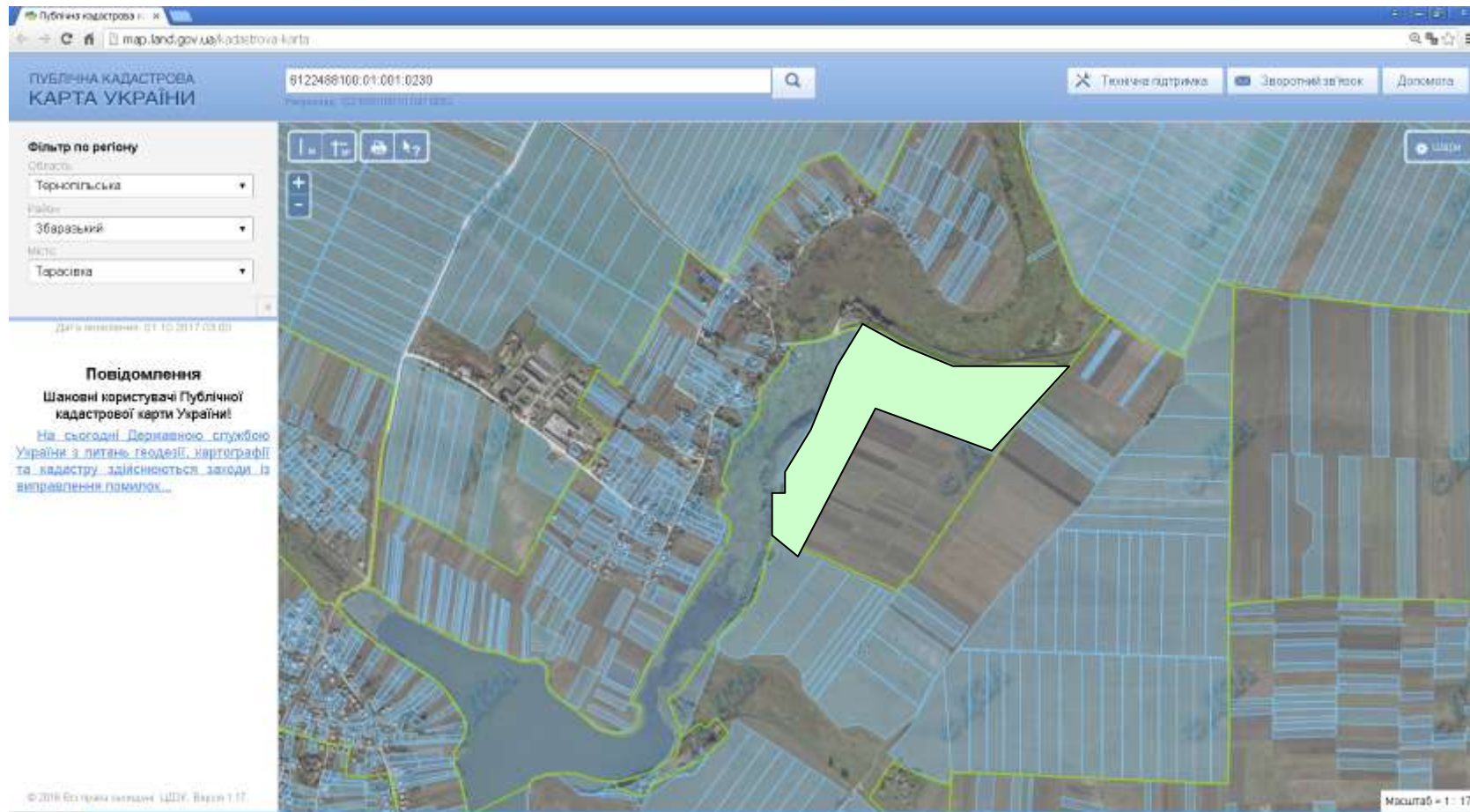


Місце розміщення земельних ділянок


 надано дозвіл на розроблення проекту землеустрою щодо відведення у власність учасникам АТО

Цільове призначення - для будівництва і обслуговування житлового будинку, господарських будівель і споруд  
Площа – 5,809 га

## Базаринська сільська рада (за межами населеного пункту)



Місце розміщення земельних ділянок

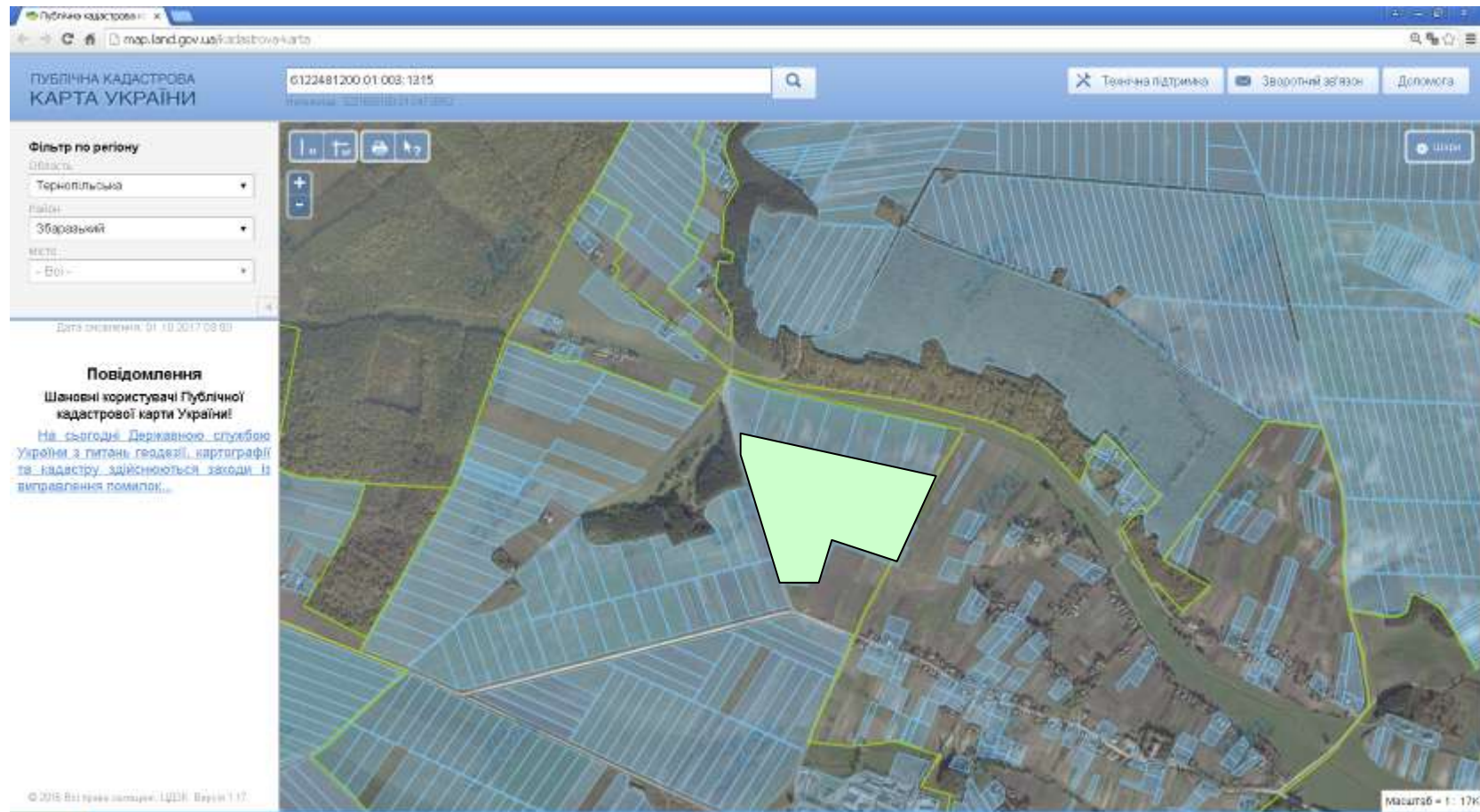
 Прийнято рішення щодо згоди на розроблення проекту землеустрою, документи перебувають на розгляді в Головному управлінні Держгеокадастру

Цільове призначення - для ведення особистого селянського господарства


Площа – 19,8942 га

Кадастровий номер – 6122480400:01:002:0137

## Великовікнинська сільська рада (за межами населеного пункту)



Місце розміщення земельних ділянок

-  Прийнято рішення щодо згоди на розроблення проекту землеустрою, документи перебувають на розгляді в Головному управлінні Держгеокадастру

Цільове призначення - для ведення особистого селянського господарства

Площа – 15,6508 га

Кадастровий номер – 6122481200:01:003:1315

Кадастровий номер – 6122481200:01:003:1316