



ДЕРЖАВНА СЛУЖБА УКРАЇНИ З ПИТАНЬ ГЕОДЕЗІЇ, КАРТОГРАФІЇ ТА КАДАСТРУ

ГОЛОВНЕ УПРАВЛІННЯ ДЕРЖГЕОКАДАСТРУ У ТЕРНОПІЛЬСЬКІЙ ОБЛАСТІ

ВІДДІЛ ДЕРЖГЕОКАДАСТРУ У ЗБАРАЗЬКОМУ РАЙОНІ

АЛЬБОМ-АТЛАС

з резервування земельних ділянок для учасників антитерористичної операції на території

ЗБАРАЗЬКОГО РАЙОНУ ТЕРНОПІЛЬСЬКОЇ ОБЛАСТІ

2017

Збарзький район

Інформація стосовно забезпечення учасників антитерористичної операції земельними ділянками
на території Збарзького району

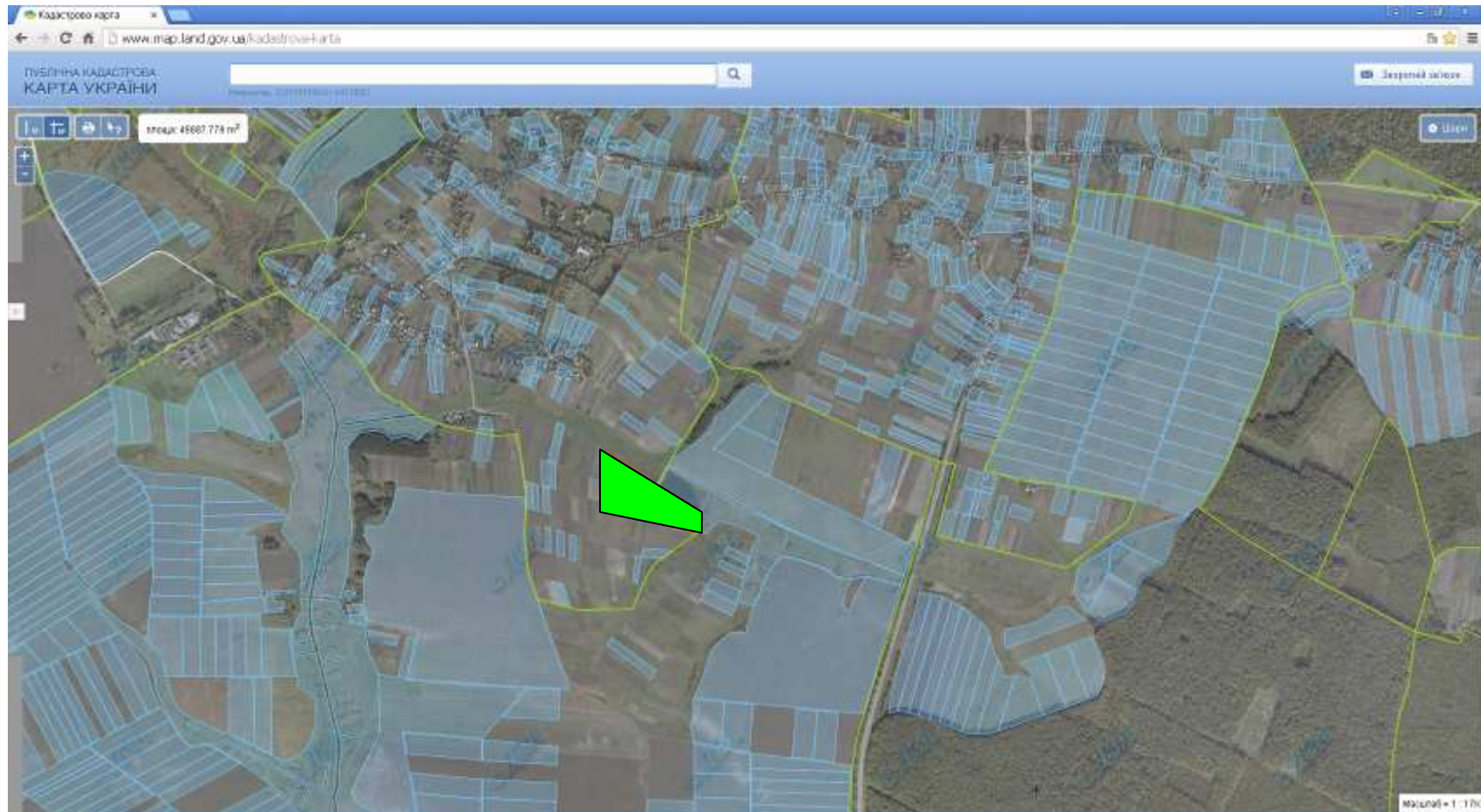
№ з/п	Назва адміністративно-територіальної одиниці (сільська (селищна) рада, місто районного значення)	Кількість учасників АТО	Загальна площа зарезервованих земельних ділянок, га	з них				Кількість учасників АТО, які звернулись із заявою/клопотанням про отримання земельної ділянки
				для будівництва і обслуговування жилого будинку, господарських будівель і споруд (присадибна ділянка)	для ведення садівництва	для індивідуального дачного будівництва	для ведення особистого селянського господарства	
1	2	3	4	5	6	7	8	9
1	Базаринська сільська рада	5						
2	Бодаківська сільська рада	9						
3	Бутинська сільська рада	4	8,0000				8,0000	5
4	Великовікнинська сільська рада	10						
5	Великокунинецька сільська рада	3	10,1325				10,1325	9
6	Вишнівецька селищна рада	14	4,7384		4,7384			7
7	Вищелуб'янська сільська рада	6						
8	Гніздичанська	5	29,0428		3,5000		25,5428	5


	сільська рада							
9	Дзвинячанська сільська рада	2						
10	Доброводівська сільська рада	5	10,1174				10,1174	3
11	Добромірківська сільська рада	6	8,6038				8,6038	
12	Залужанська сільська рада	26	4,8800	0,19	4,6900			47
13	Залісецька сільська рада							
14	Зарубинецька сільська рада	9	11,952				11,952	10
15	Зарудянська сільська рада	6	27,7989				27,7989	10
16	Іванчанська сільська рада	1	7,8808				7,8808	3
17	Капустинецька сільська рада	3						
18	Киданецька сільська рада	3	8,4326				8,4326	5
19	Кобильська сільська рада	2	4,552				4,552	1
20	Колодненська сільська рада	9	7,0000		7,0000			1

21	Коханівська сільська рада	8	2,0000				2,0000	3
22	Красносільська сільська рада	4						
23	Кретівська сільська рада	2	5,3194				5,3194	6
24	Лозівська сільська рада	2	4,0000				4,0000	3
25	Максимівська сільська рада	5						
26	Нижчелуб'янська сільська рада	10	1,9200		1,9200			
27	Новиківська сільська рада	4						
28	Охримівська сільська рада	4	6,0000				6,0000	5
29	Раковецька сільська рада	6	5,3866				5,3866	3
30	Романовоселівська сільська рада	5						
31	Синявська сільська рада	11	6,6133				6,6133	1
32	Старовишнівецька сільська рада	15	12,0808				12,0808	7
33	Старозбаразька	6	0,247	0,247				2

	сільська рада							
34	Стрийська сільська рада	10	1,51	0,81	0,4500		0,25	17
35	Черняхівська сільська рада		13,1895		1,0281		12,1614	10
36	Шилівська сільська рада	2						
37	Шимковецька сільська рада	5						
38	Збарзька міська рада		6,3661		6,3661			40
Усього по Збарзькому району		229	207,7639	1,247	29,6926		176,8243	203

с. Колодне в межах населеного пункту на території Колодненської сільської ради



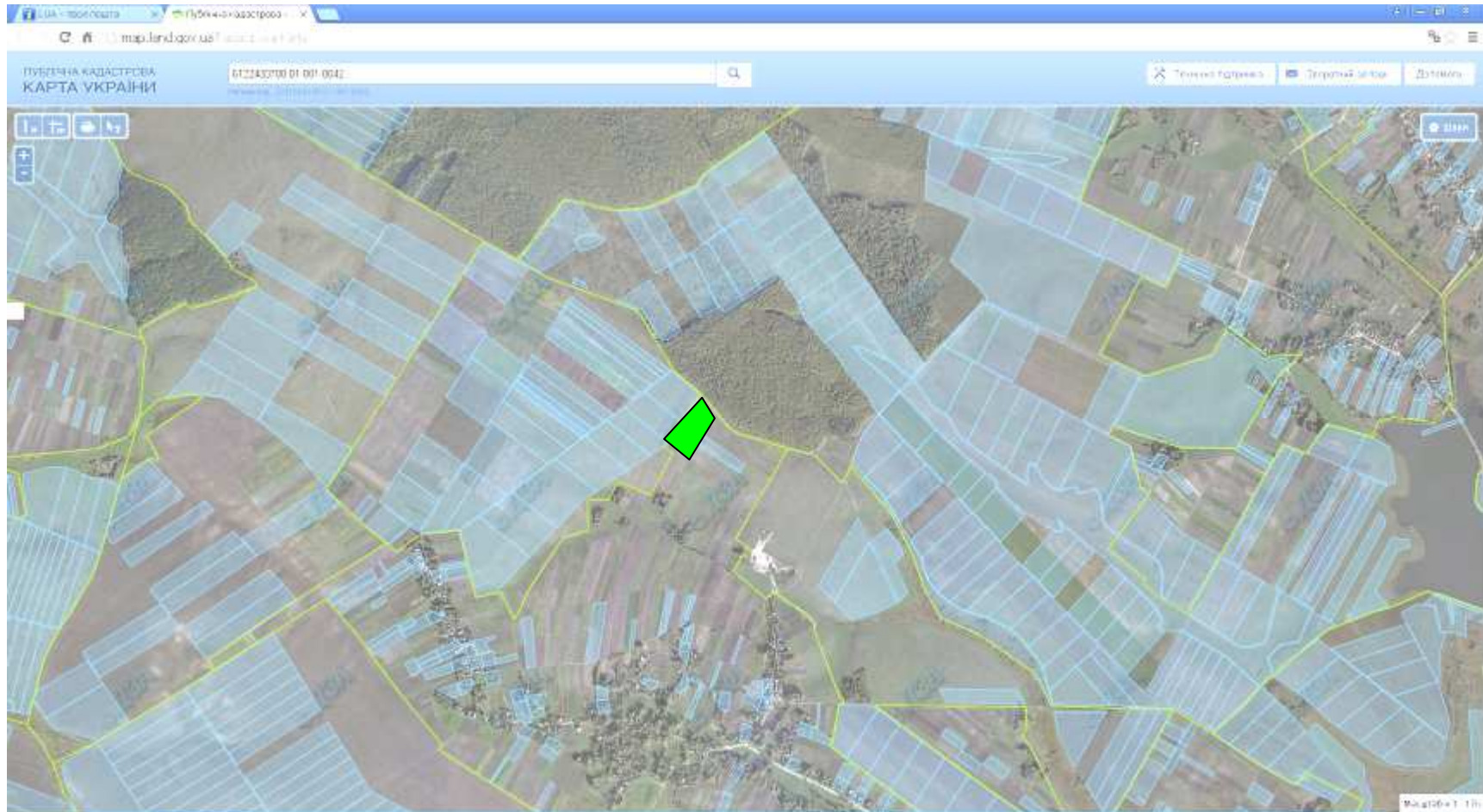
 надано дозвіл на розроблення проекту землеустрою щодо відведення у власність учасникам АТО

Цільове призначення - для ведення індивідуального садівництва

Площа – 5,0000 га

Кадастровий номер -

с. Болязуби в межах населеного пункту на території Колодненської сільської ради



 надано дозвіл на розроблення проекту землеустрою щодо відведення у власність учасникам АТО


Цільове призначення - для ведення особистого селянського господарства

Площа – 2,0000 га

Кадастровий номер -

с. Раковець в межах населеного пункту на території Раковецької сільської ради



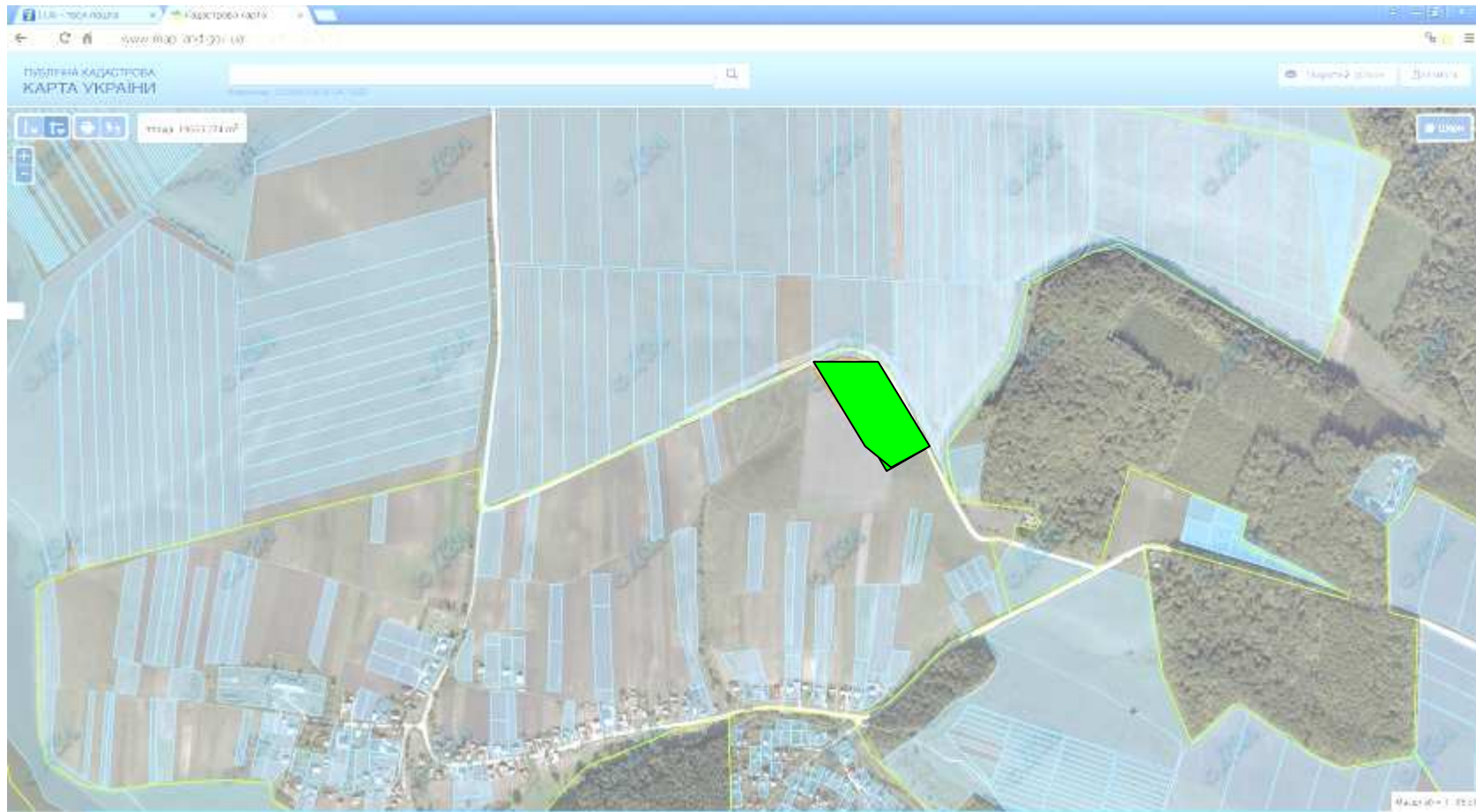
 надано дозвіл на розроблення проекту землеустрою щодо відведення у власність учасникам АТО

Цільове призначення - для ведення особистого селянського господарства

Площа – 5,3866 га

Кадастровий номер -

Залужанська сільська рада (за межами населеного пункту)



 надано дозвіл на розроблення проекту землеустрою щодо відведення у власність учасникам АТО

Цільове призначення - для ведення індивідуального садівництва

Площа – 4,6900 га

Кадастровий номер -

Збразька міська рада (за межами населеного пункту)




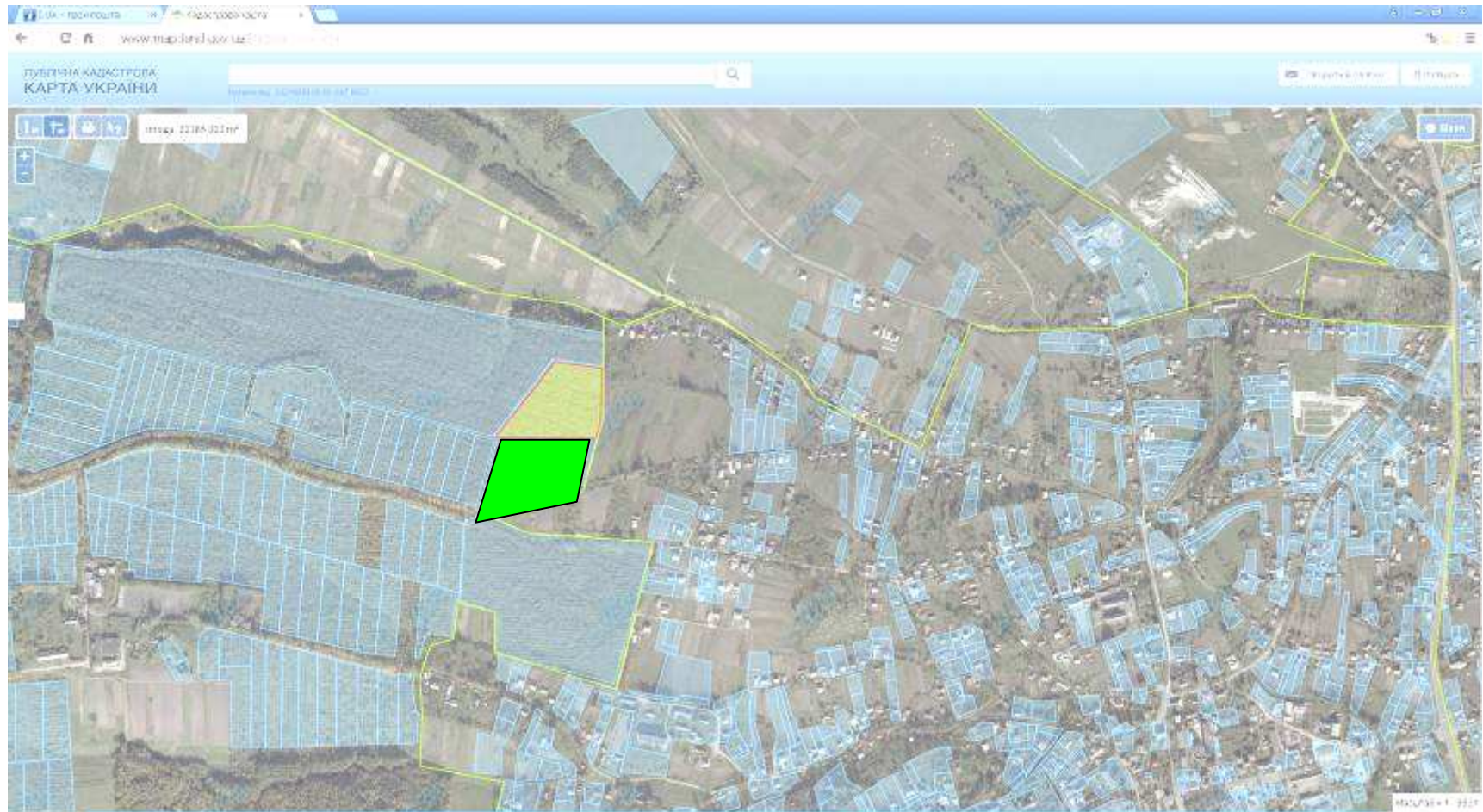
 надано дозвіл на розроблення проекту землеустрою щодо відведення у власність учасникам АТО

Цільове призначення - для ведення індивідуального садівництва

Площа – 6,3661 га

Кадастровий номер – 6122410100:01:001:0001

Вишнівецька селищна рада (за межами населеного пункту)



Місце розміщення земельних ділянок

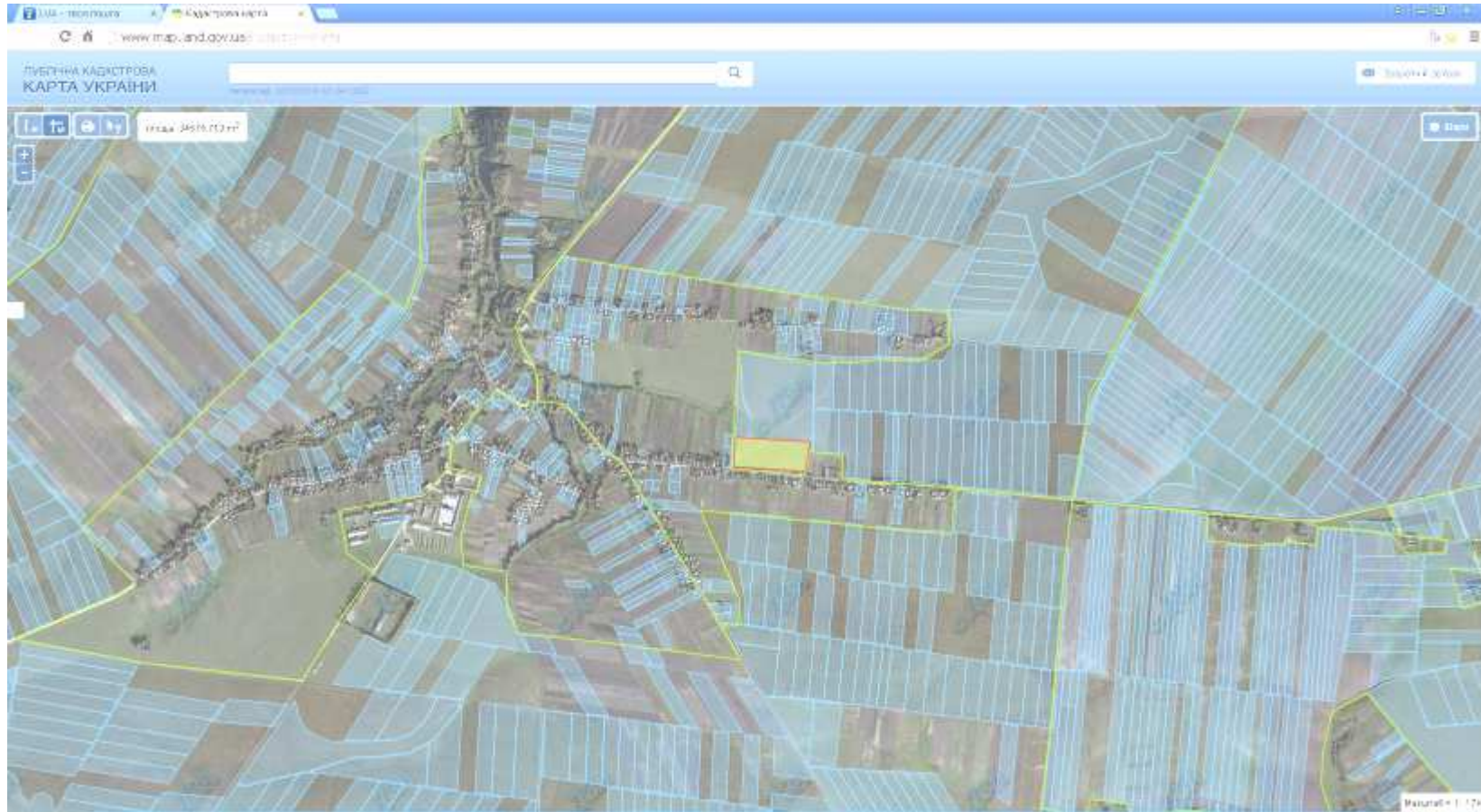
надано дозвіл на розроблення проекту землеустрою щодо відведення у власність учасникам АТО

Цільове призначення - для ведення індивідуального садівництва

Площа – 4,7384 га

Кадастровий номер – 6122455300:01:001:1001

Гніздичанська сільська рада (за межами населеного пункту)



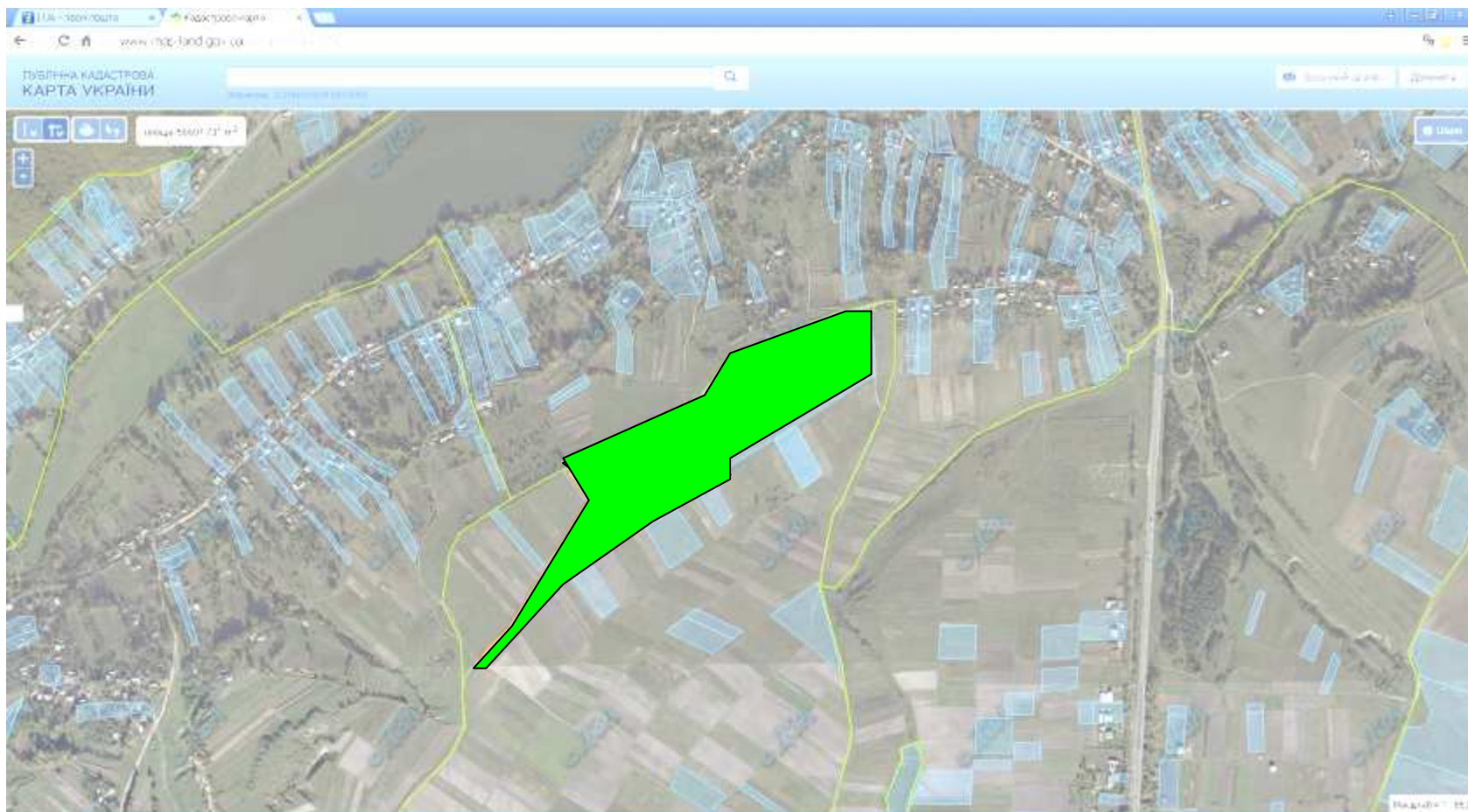
Місце розміщення земельних ділянок

Цільове призначення - для ведення індивідуального садівництва

Площа – 3,5000 га

Кадастровий номер -

Старовишнівецька сільська рада (за межами населеного пункту)



Місце розміщення земельних ділянок

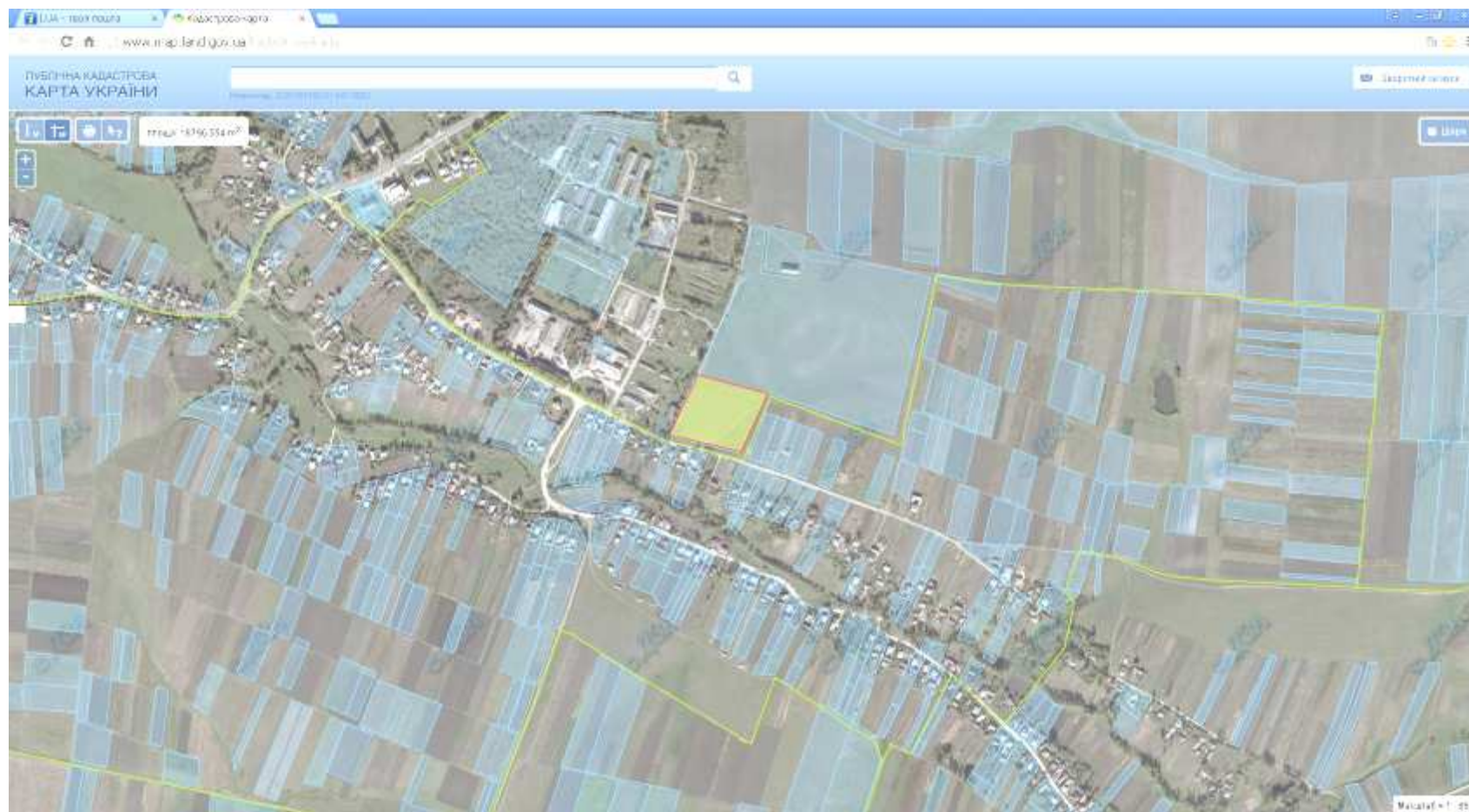
 надано дозвіл на розроблення проекту землеустрою щодо відведення у власність учасникам АТО

Цільове призначення - для ведення особистого селянського господарства

Площа – 12,0808 га

Кадастровий номер – 6122488100:01:002:0064

Нижчелуб'янська сільська рада (за межами населеного пункту)



 Місце розміщення земельних ділянок

Цільове призначення - для ведення індивідуального садівництва

Площа – 1,9200 га

Кадастровий номер -

Доброводівська сільська рада (за межами населеного пункту)



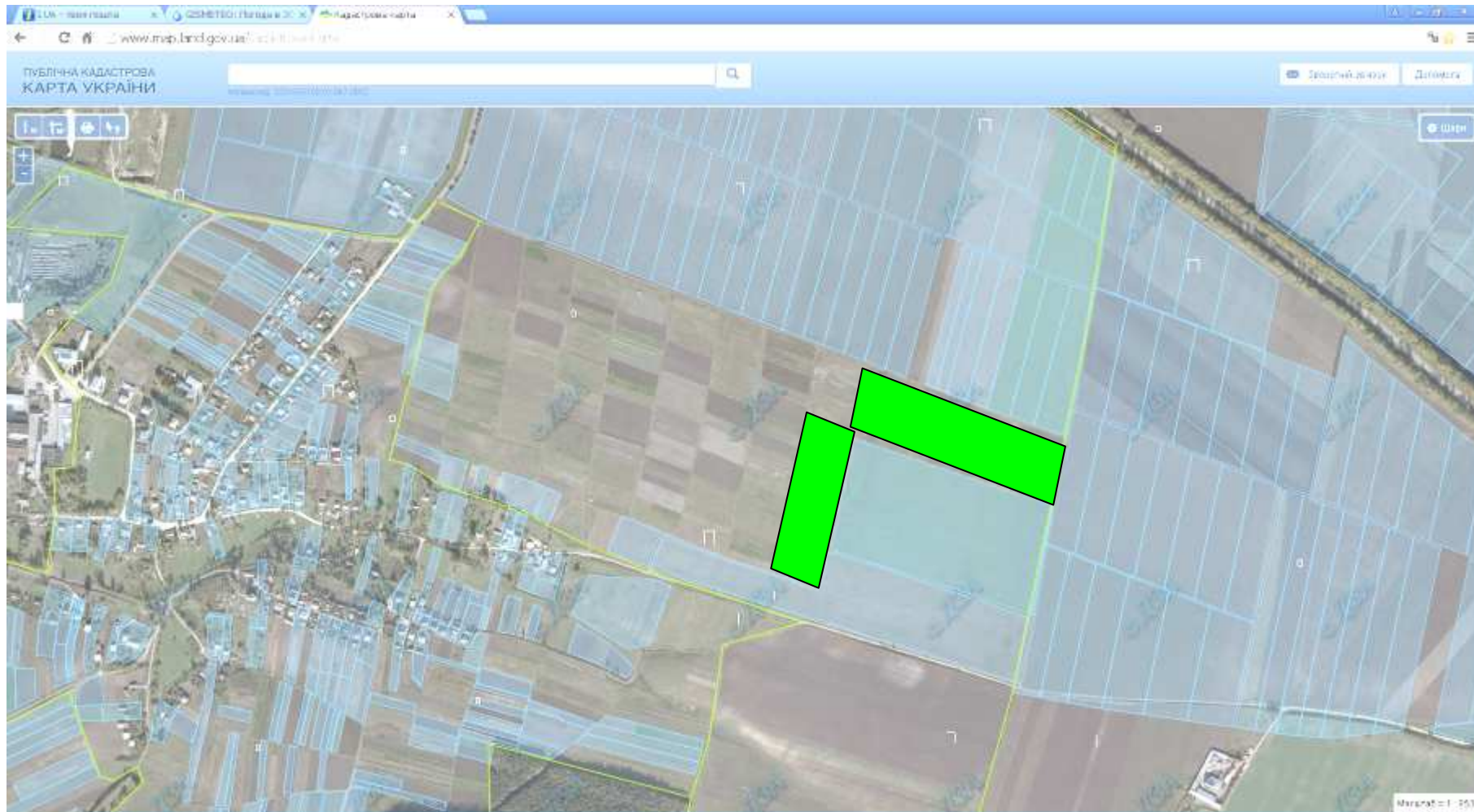
надано дозвіл на розроблення проекту землеустрою щодо відведення у власність учасникам АТО

Цільове призначення - для ведення особистого селянського господарства

Площа – 4,0000 га

Кадастровий номер – 6122482400:01:001:

Зарубинецька сільська рада (за межами населеного пункту)



 надано дозвіл на розроблення проекту землеустрою щодо відведення у власність учасникам АТО

Цільове призначення - для ведення особистого селянського господарства

Площа – 9,0000 га

Кадастровий номер – 6122483100:01:001:

Коханівська сільська рада (за межами населеного пункту)



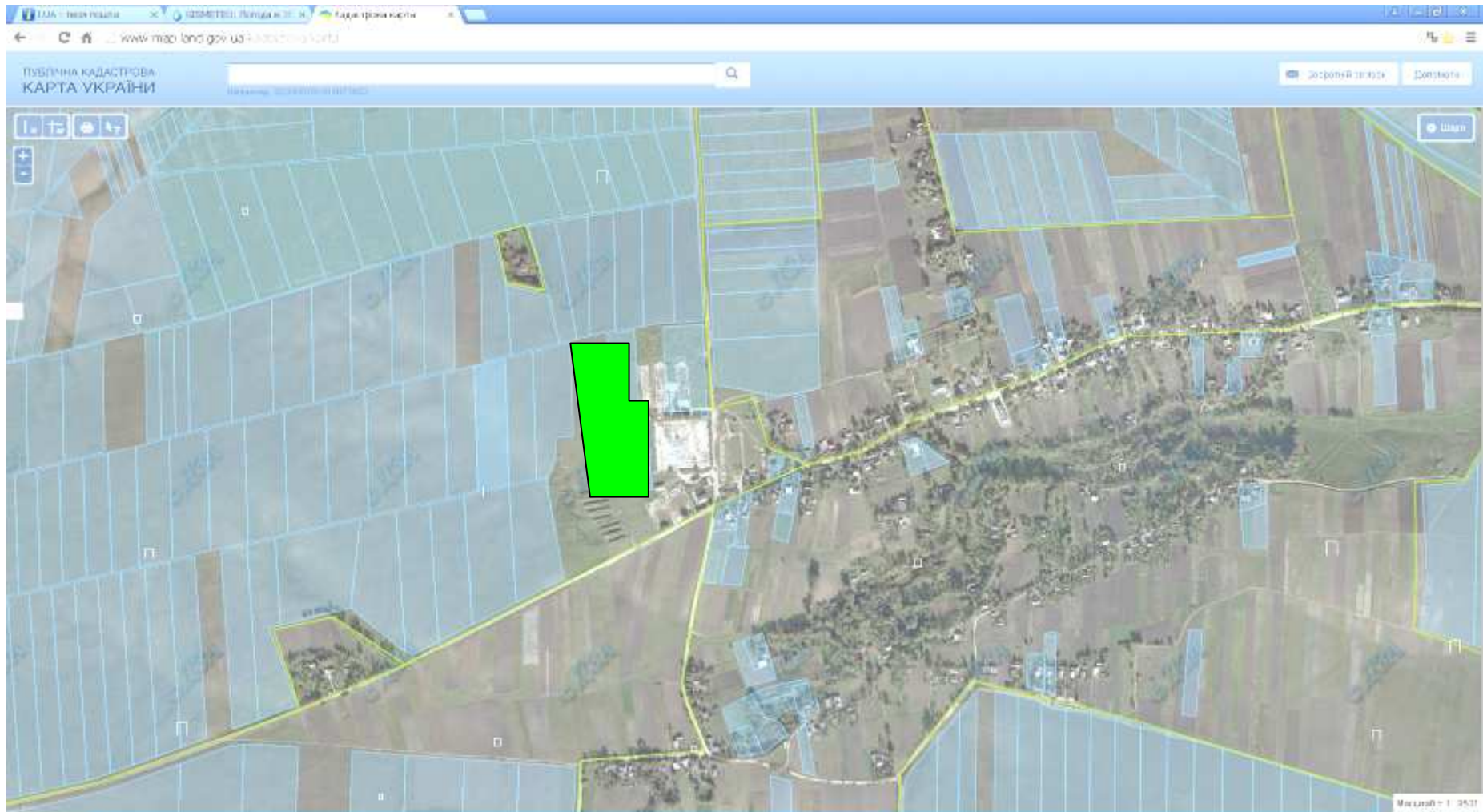
 надано дозвіл на розроблення проекту землеустрою щодо відведення у власність учасникам АТО

Цільове призначення - для ведення особистого селянського господарства

Площа – 2,0000 га

Кадастровий номер – 6122485100:01:001:

Лозівська сільська рада (за межами населеного пункту)



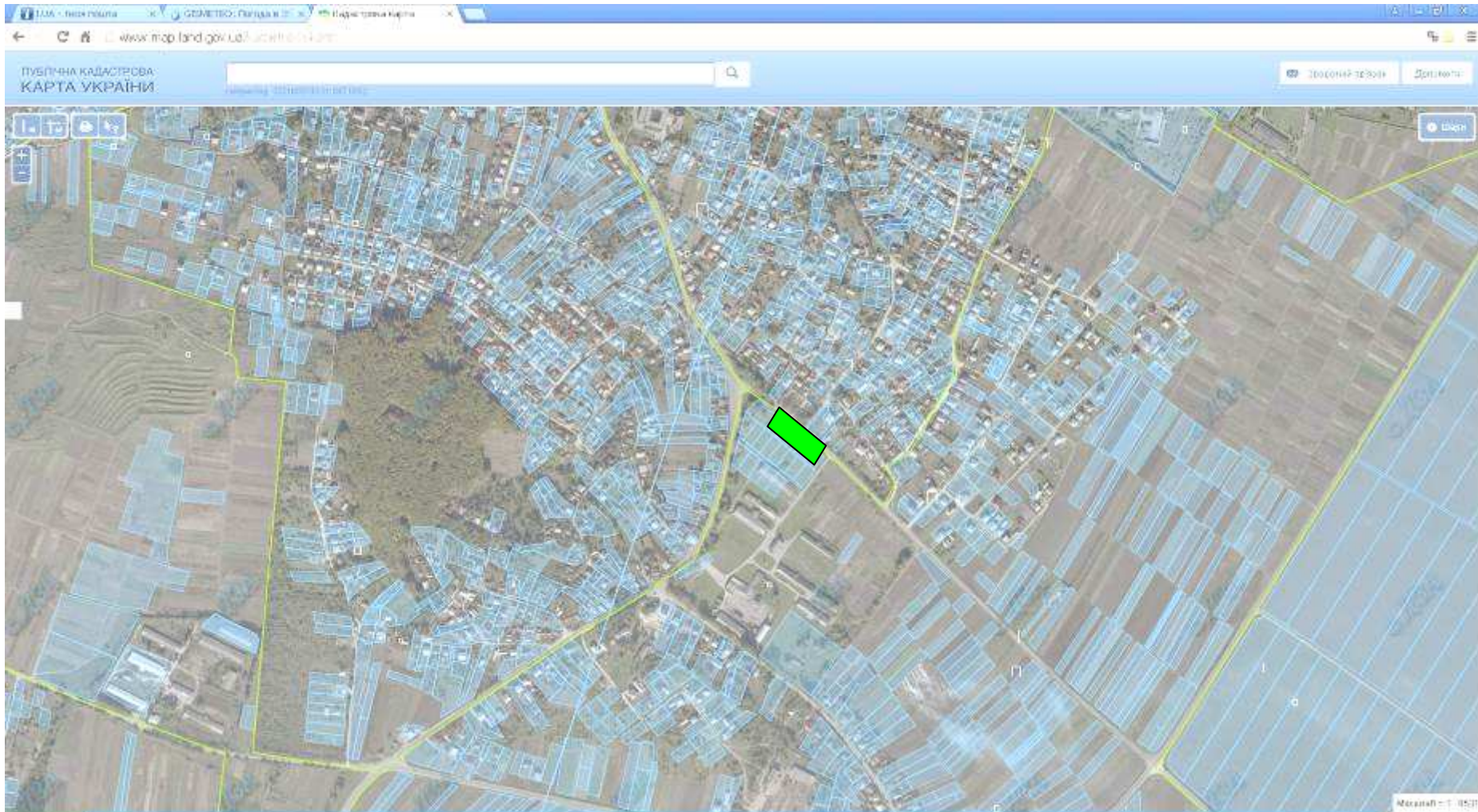
 надано дозвіл на розроблення проекту землеустрою щодо відведення у власність учасникам АТО

Цільове призначення - для ведення особистого селянського господарства

Площа – 6,0000 га

Кадастровий номер – 6122486000:01:002:

Стрийська сільська рада (за межами населеного пункту)



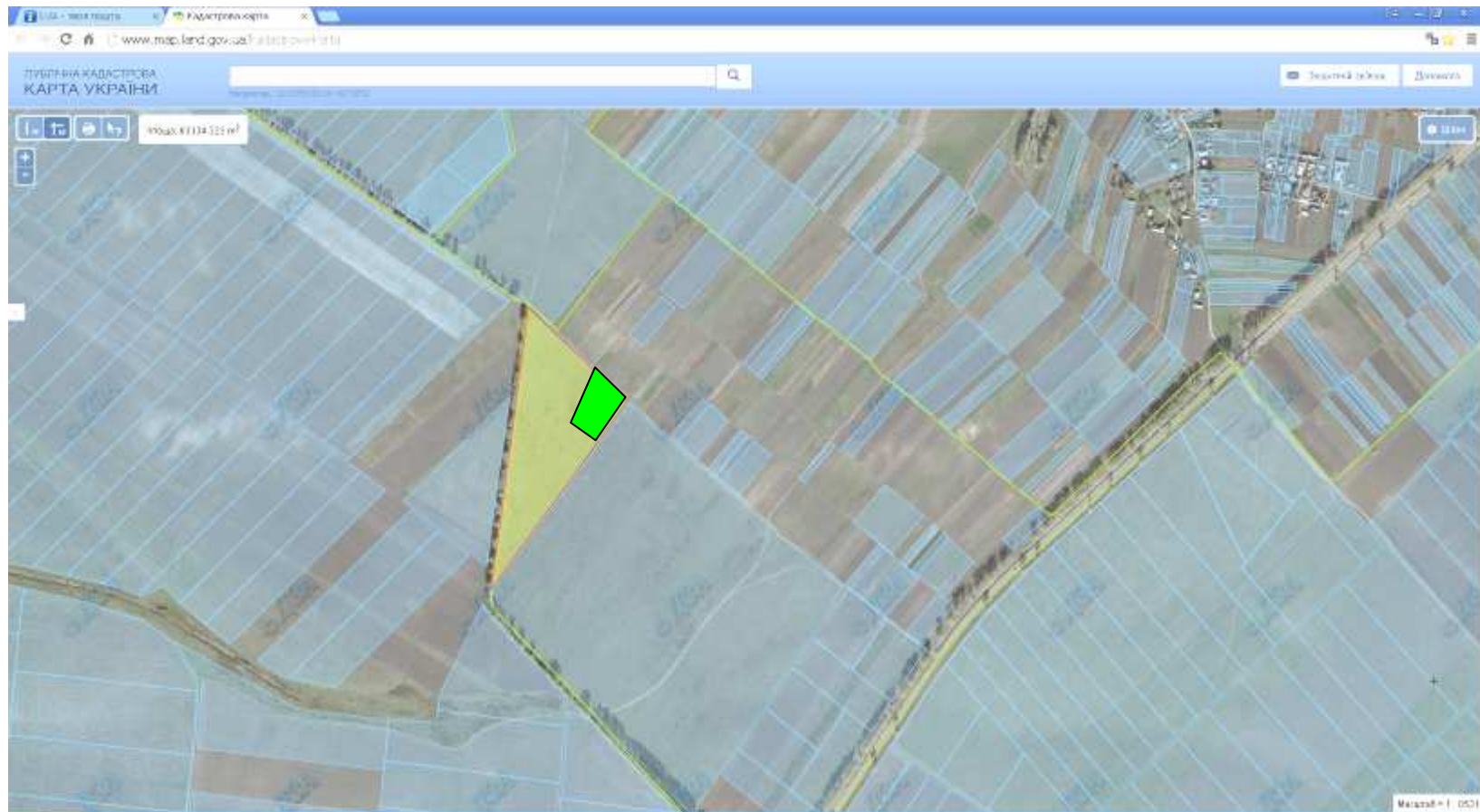
 надано дозвіл на розроблення проекту землеустрою щодо відведення у власність учасникам АТО

Цільове призначення - для ведення особистого селянського господарства

Площа – 0,4500 га

Кадастровий номер – 6122488400:04:001:

Синявська сільська рада (за межами населеного пункту)



 Місце розміщення земельних ділянок

 надано дозвіл на розроблення проекту землеустрою щодо відведення у власність учасникам АТО

Цільове призначення - для ведення особистого селянського господарства

Площа –6,6133 га

Кадастровий номер – 6122487800:01:002:0217

Бутинська сільська рада (за межами населеного пункту)



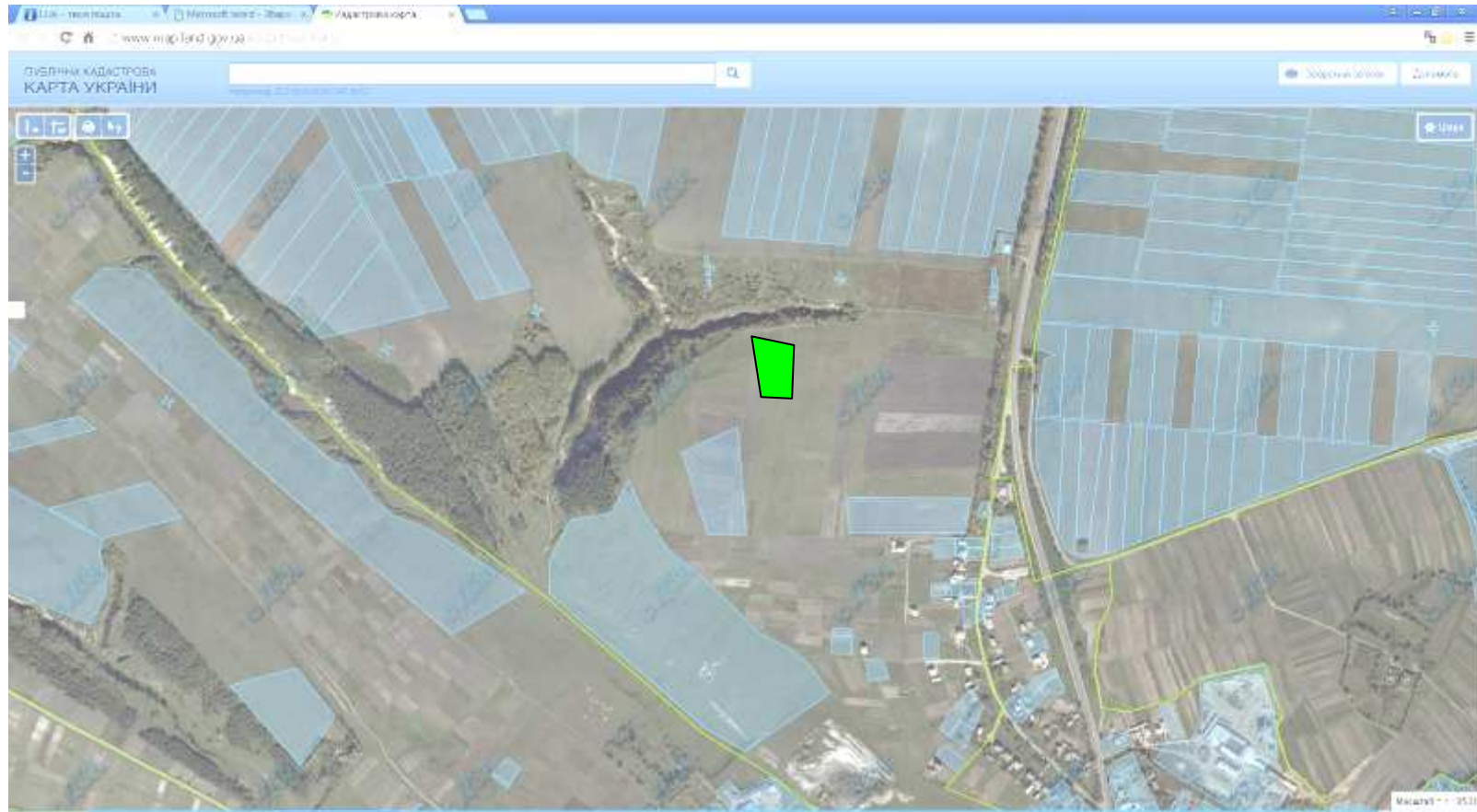
 Прийнято рішення щодо згоди на розроблення проекту землеустрою щодо відведення у власність учасникам АТО


Цільове призначення - для ведення особистого селянського господарства

Площа –8,0000 га

Кадастровий номер – 6122480800:01:001:1010

Великокунинецька сільська рада (за межами населеного пункту)



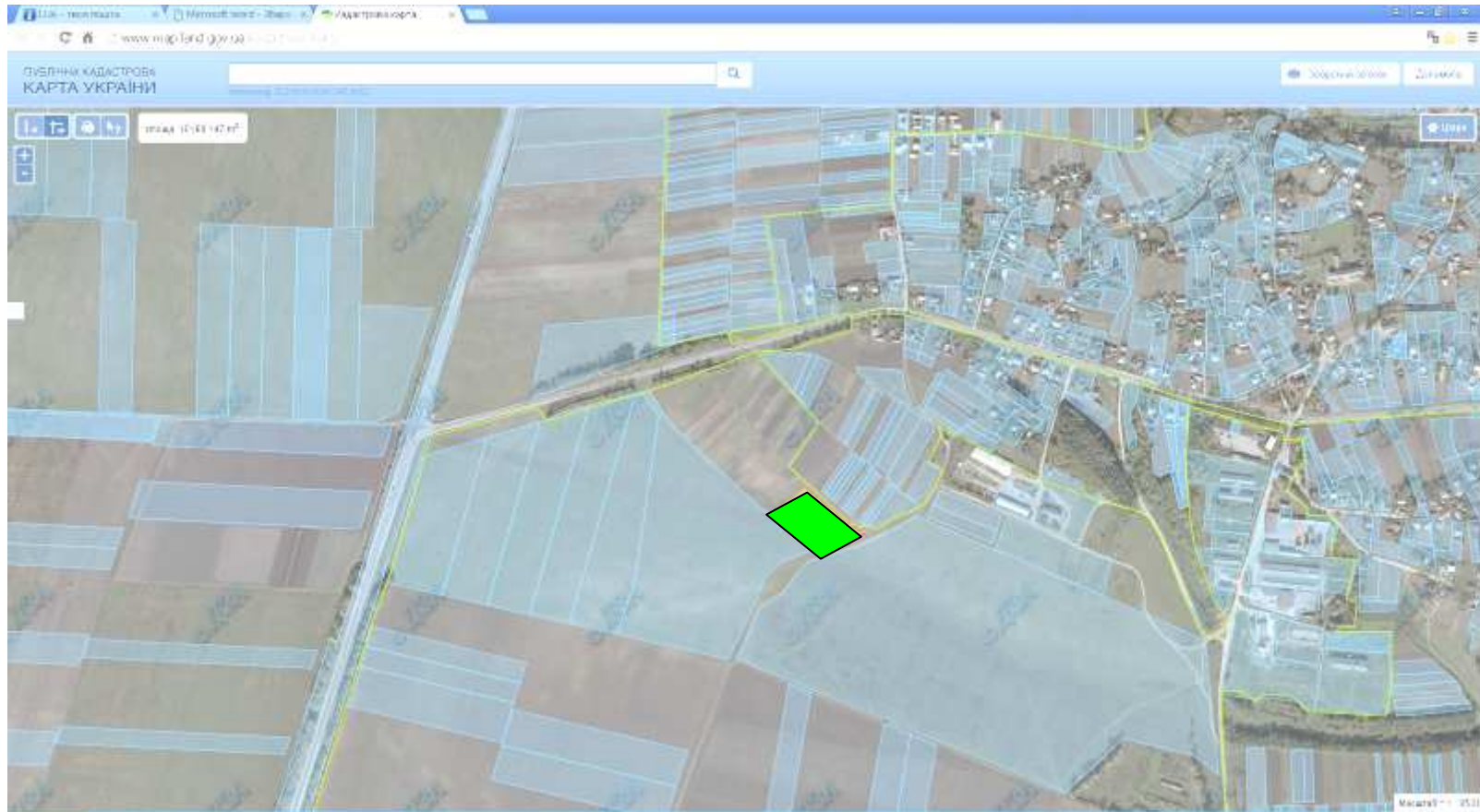
 надано дозвіл на розроблення проекту землеустрою щодо відведення у власність учасникам АТО

Цільове призначення - для ведення особистого селянського господарства

Площа – 2,0000 га

Кадастровий номер – 6122481000:01:002:

Черніхівецька сільська рада (за межами населеного пункту)



Місце розміщення земельних ділянок

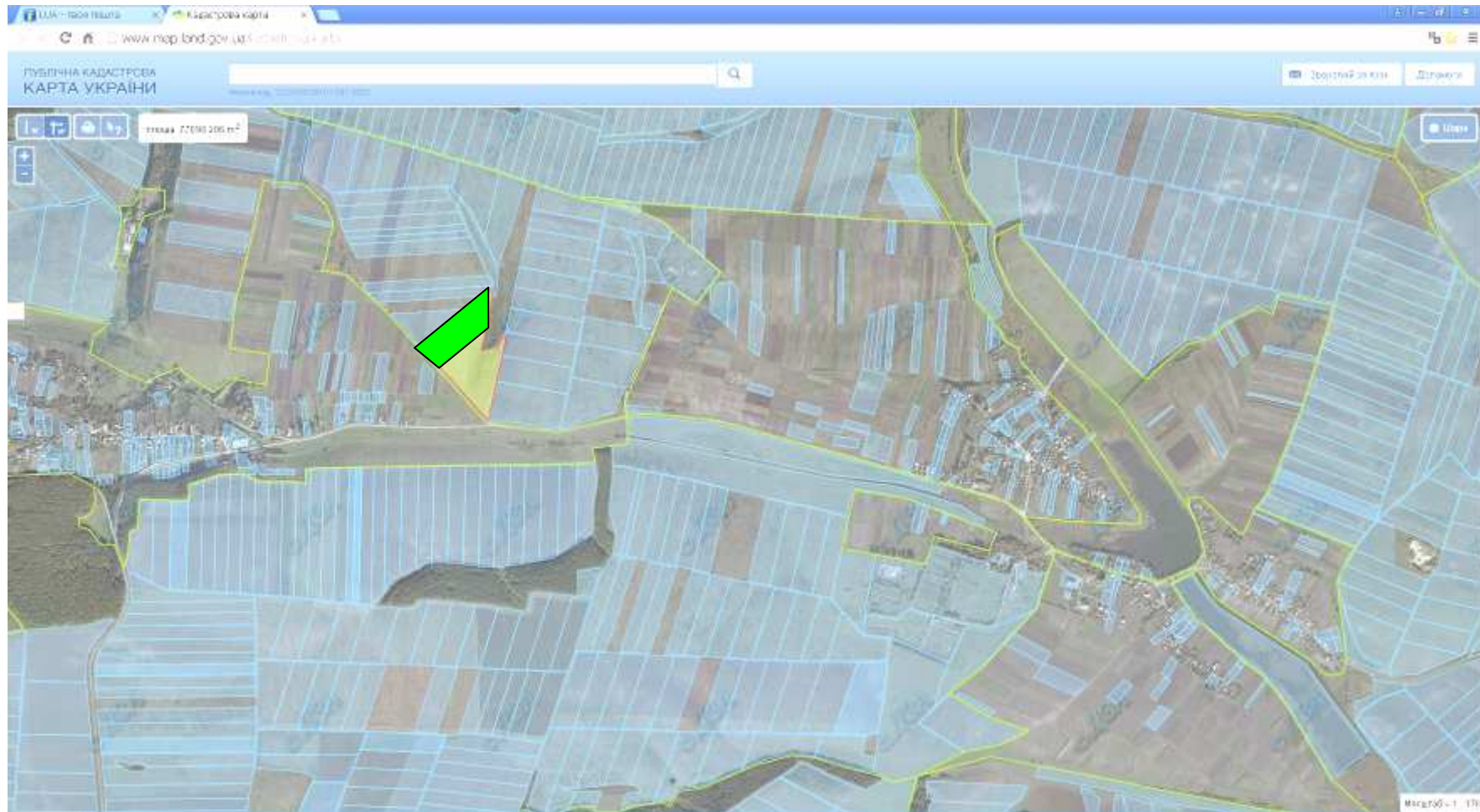
 надано дозвіл на розроблення проекту землеустрою щодо відведення у власність учасникам АТО

Цільове призначення - для ведення особистого селянського господарства


Площа – 1,0281 га

Кадастровий номер – 6122488800:01:002:0303

Іванчанська сільська рада (за межами населеного пункту)



 Місце розміщення земельних ділянок

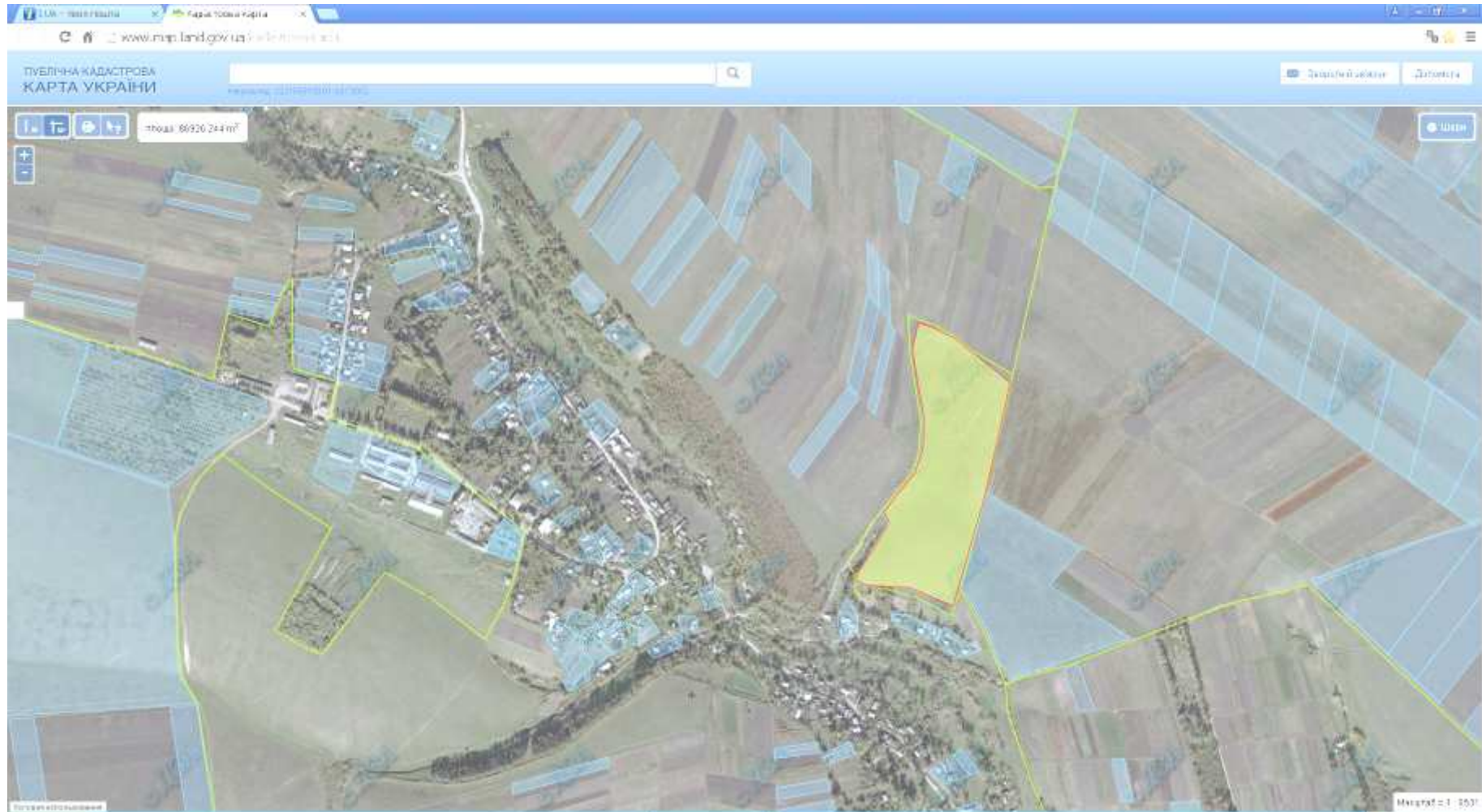
 надано дозвіл на розроблення проекту землеустрою щодо відведення у власність учасникам АТО

Цільове призначення - для ведення особистого селянського господарства

Площа – 7,8808 га

Кадастровий номер – 6122483600:01:001:0608

Добромірівська сільська рада (за межами населеного пункту)



 Місце розміщення земельних ділянок

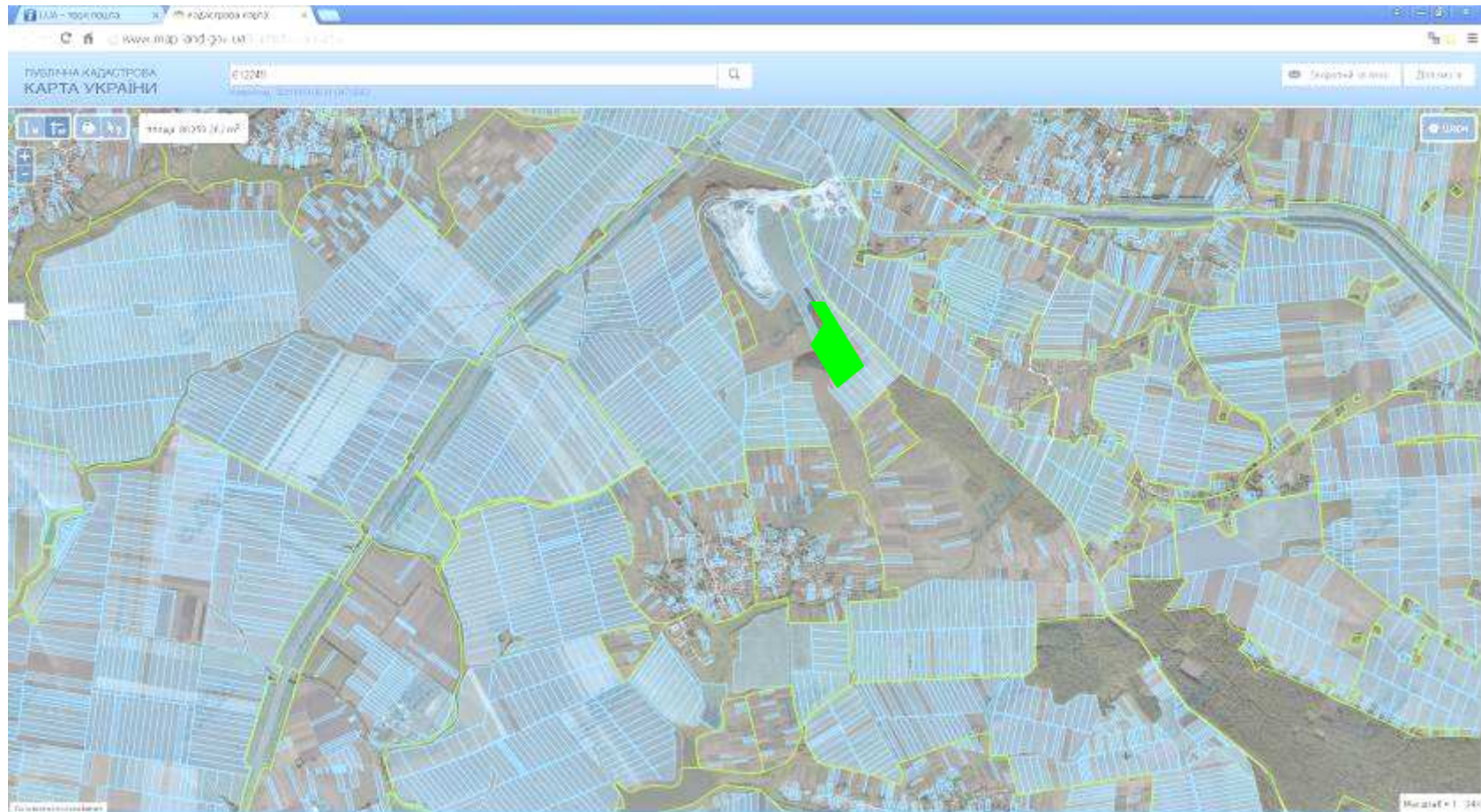
Прийнято рішення Добромірівською сільською радою про згоду на передачу у власність учасникам АТО

Цільове призначення - для ведення особистого селянського господарства

Площа – 8,6038 га

Кадастровий номер – 6122482600:01:001:0516

Киданецька сільська рада (за межами населеного пункту)



 надано дозвіл на розроблення проекту землеустрою щодо відведення у власність учасникам АТО

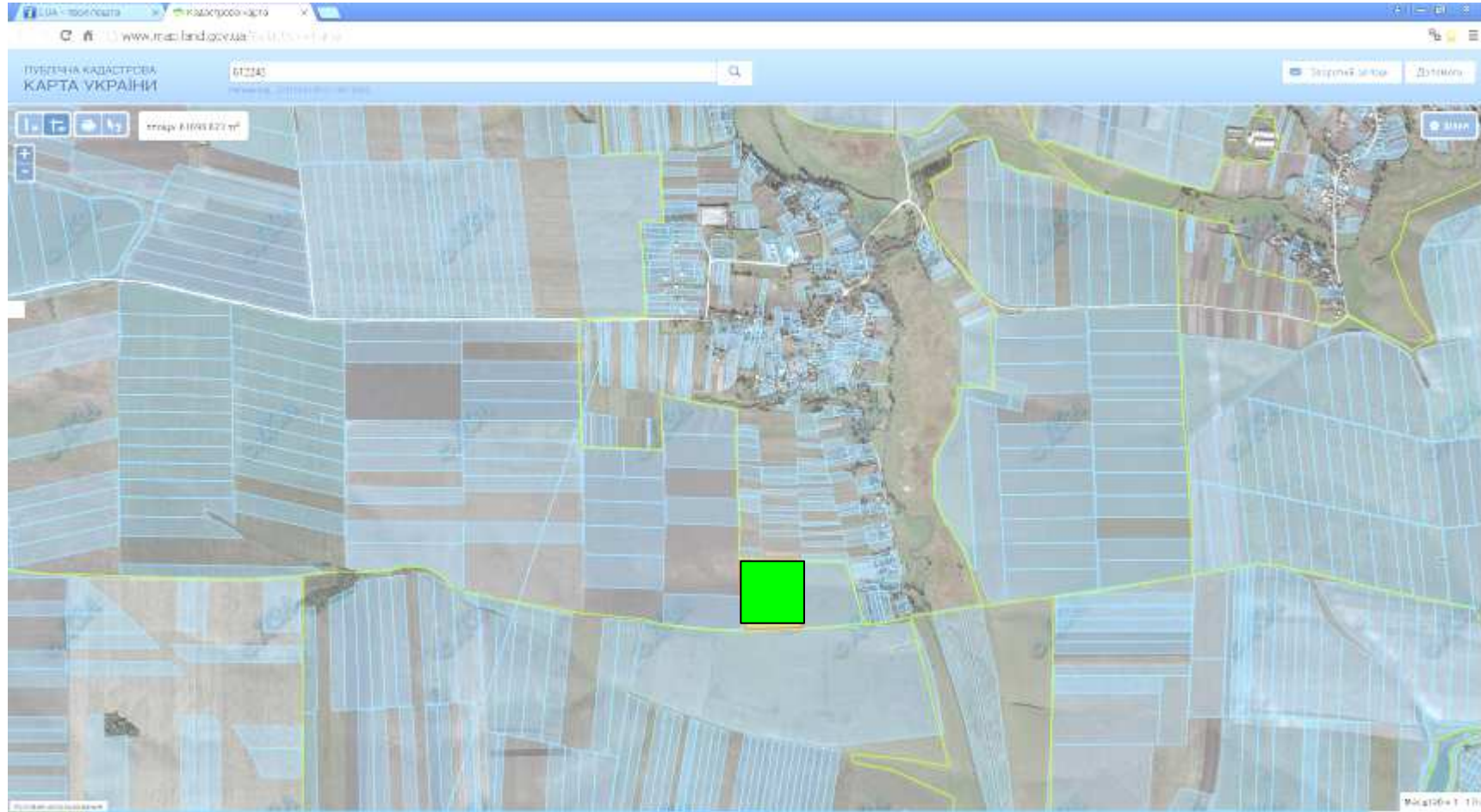
Прийнято рішення Киданецькою сільською радою про згоду на передачу у власність учасникам АТО


Цільове призначення - для ведення особистого селянського господарства

Площа – 8,4326 га

Кадастровий номер – 6122484200:01:001:0534

Охримівська сільська рада (за межами населеного пункту)



 надано дозвіл на розроблення проекту землеустрою щодо відведення у власність учасникам АТО

Прийнято рішення Охримівською сільською радою про згоду на передачу у власність учасникам АТО


Цільове призначення - для ведення особистого селянського господарства

Площа – 6,0000 га

Кадастровий номер – 6122487200:01:001:0504

Доброводівська сільська рада (за межами населеного пункту)



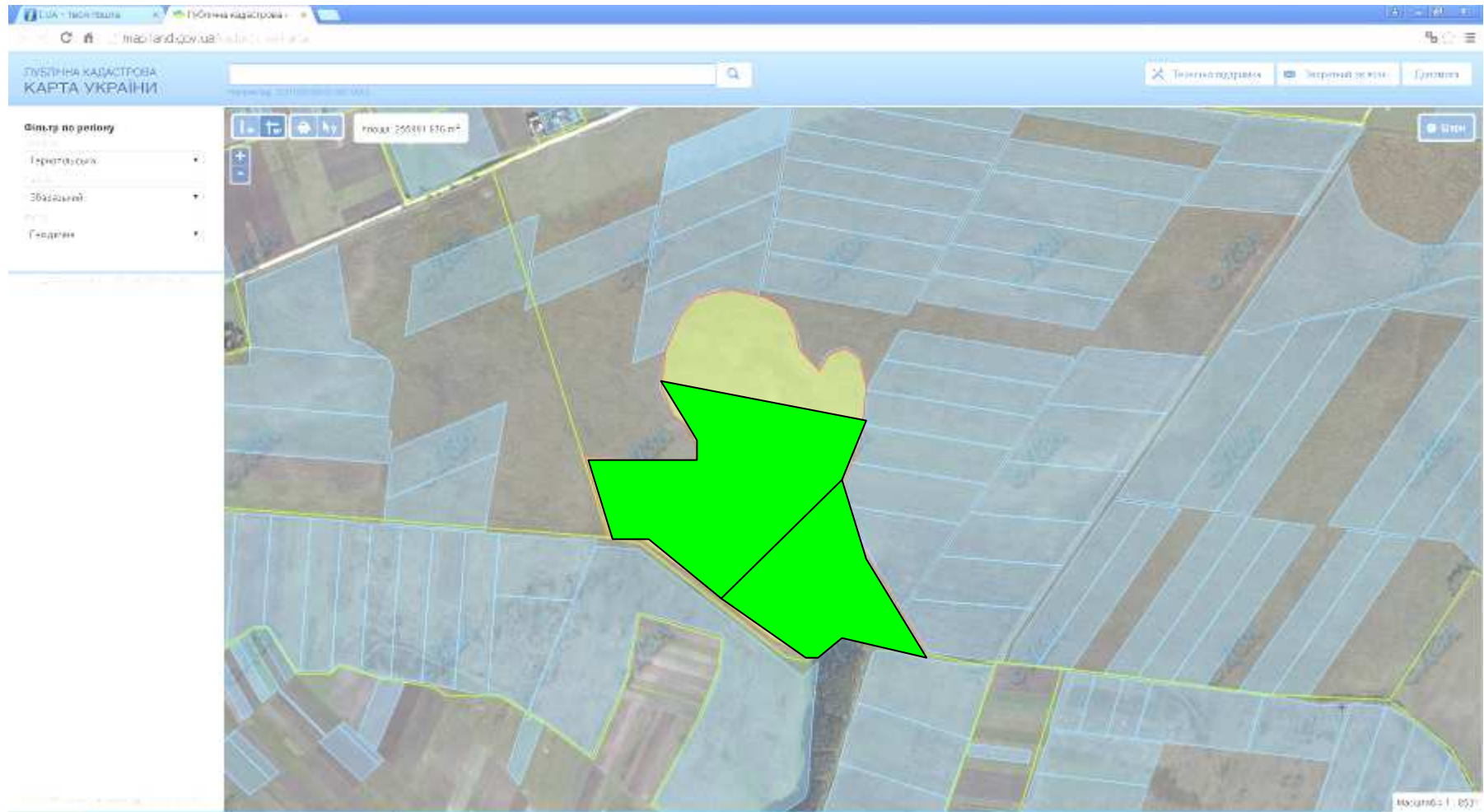
 надано дозвіл на розроблення проекту землеустрою щодо відведення у власність учасникам АТО

Цільове призначення - для ведення особистого селянського господарства

Площа – 6,1174 га

Кадастровий номер – 6122482400:01:001:0571

Гніздичанська сільська рада (за межами населеного пункту)



Місце розміщення земельних ділянок



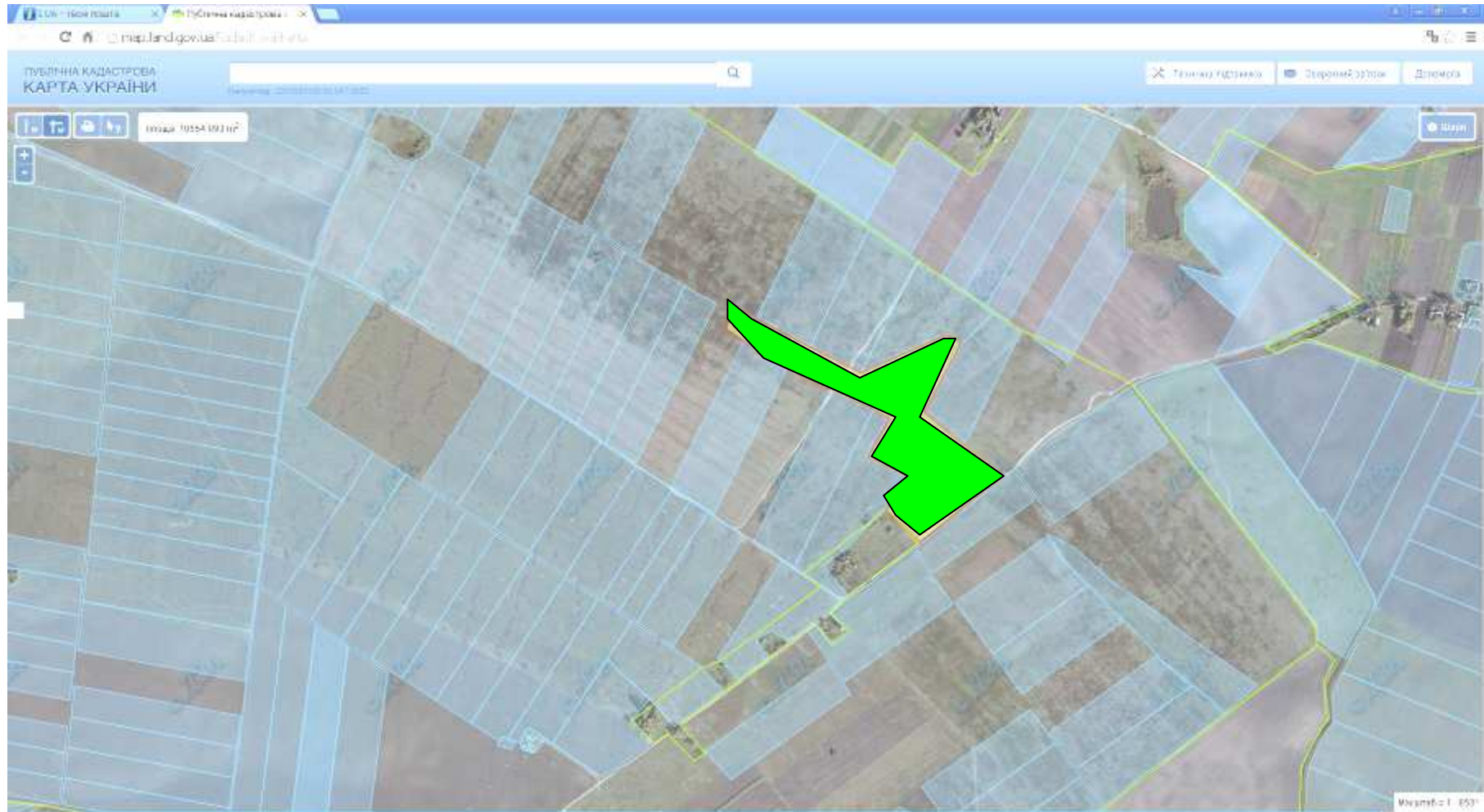
надано дозвіл на розроблення проекту землеустрою щодо відведення у власність учасникам АТО

Цільове призначення - для ведення особистого селянського господарства

Площа – 25,5428га

Кадастровий номер – 6122481800:01:002:0132

Зарудянська сільська рада (за межами населеного пункту)



надано дозвіл на розроблення проекту землеустрою щодо відведення у власність учасникам АТО

Цільове призначення - для ведення особистого селянського господарства

Площа – 6,7353 га

Кадастровий номер – 6122483300:01:001:0089

Зарудянська сільська рада (за межами населеного пункту)



 Місце розміщення земельних ділянок

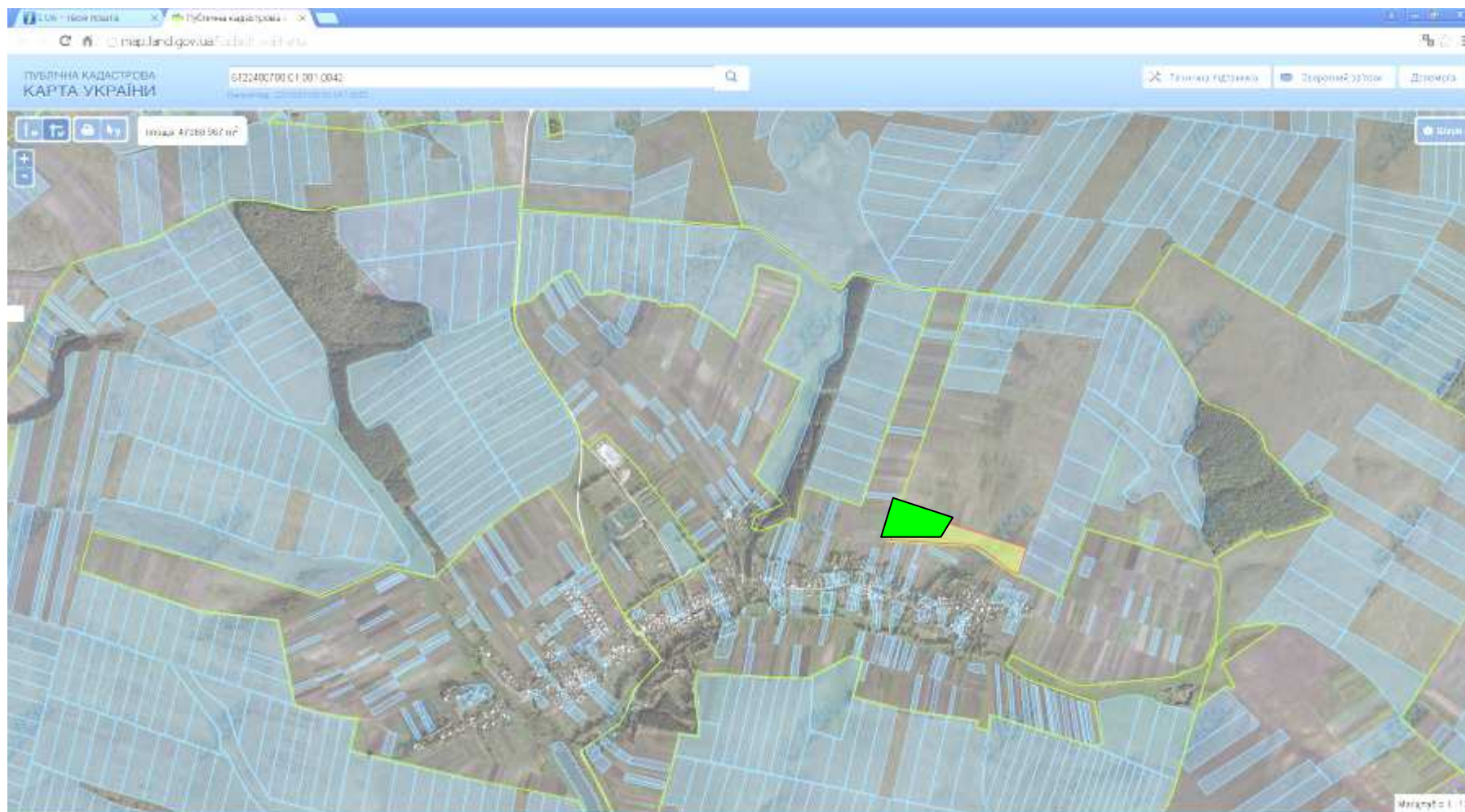
 надано дозвіл на розроблення проекту землеустрою щодо відведення у власність учасникам АТО



Цільове призначення - для ведення особистого селянського господарства

Площа – 21,0636 га

Кадастровий номер – 6122483300:01:002:0005

Кобильська сільська рада (за межами населеного пункту)



-  Місце розміщення земельних ділянок
-  надано дозвіл на розроблення проекту землеустрою щодо відведення у власність учасникам АТО
- Цільове призначення - для ведення особистого селянського господарства
- Площа – 4,552 га
- Кадастровий номер – 6122484500:01:001:0406

Колодненська сільська рада (за межами населеного пункту)



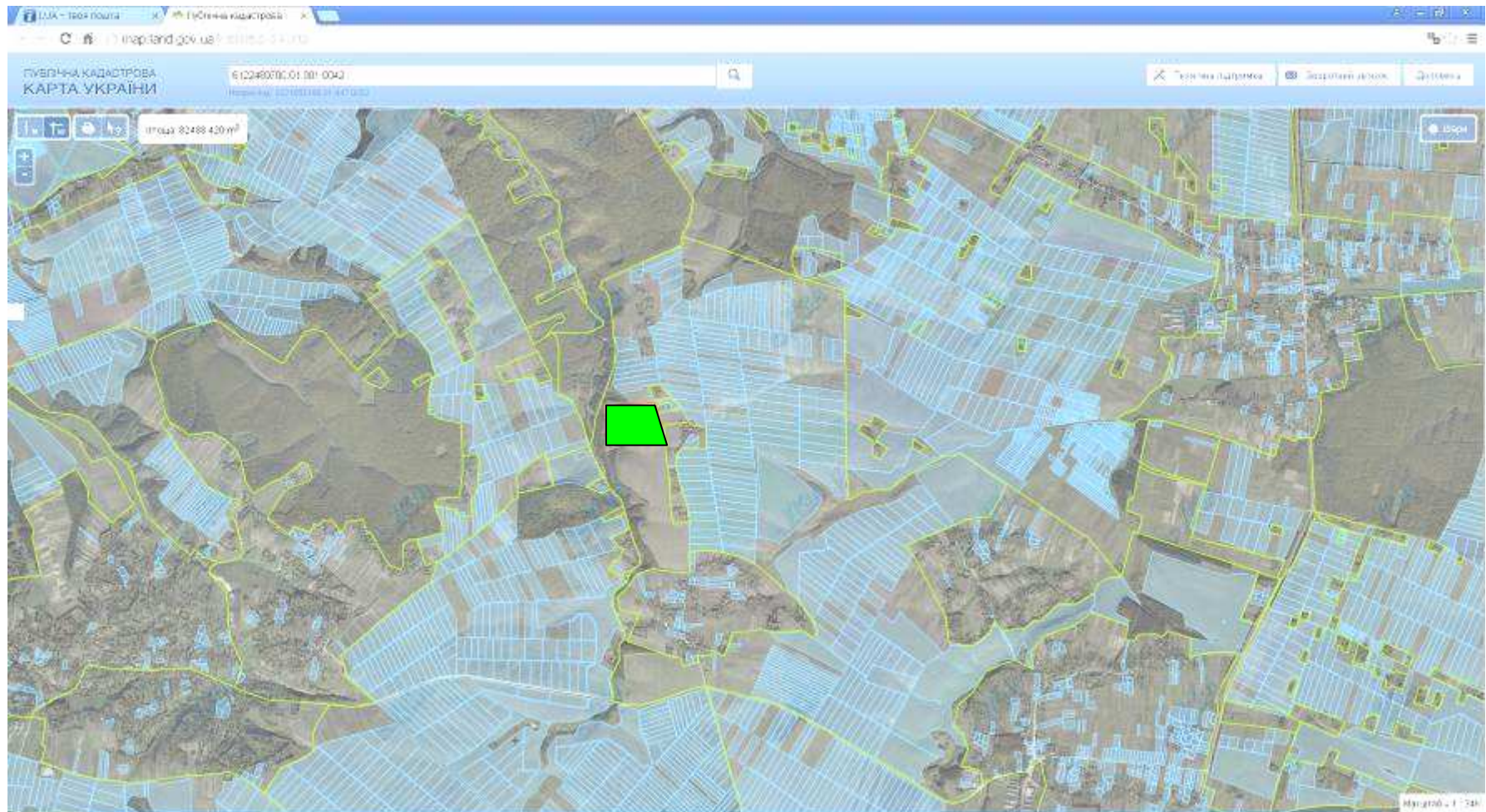
надано дозвіл на розроблення проекту землеустрою щодо відведення у власність учасникам АТО

Цільове призначення - для ведення особистого селянського господарства

Площа – 2,0000 га

Кадастровий номер – 6122484800:01:002

Великокунинецька сільська рада (за межами населеного пункту)



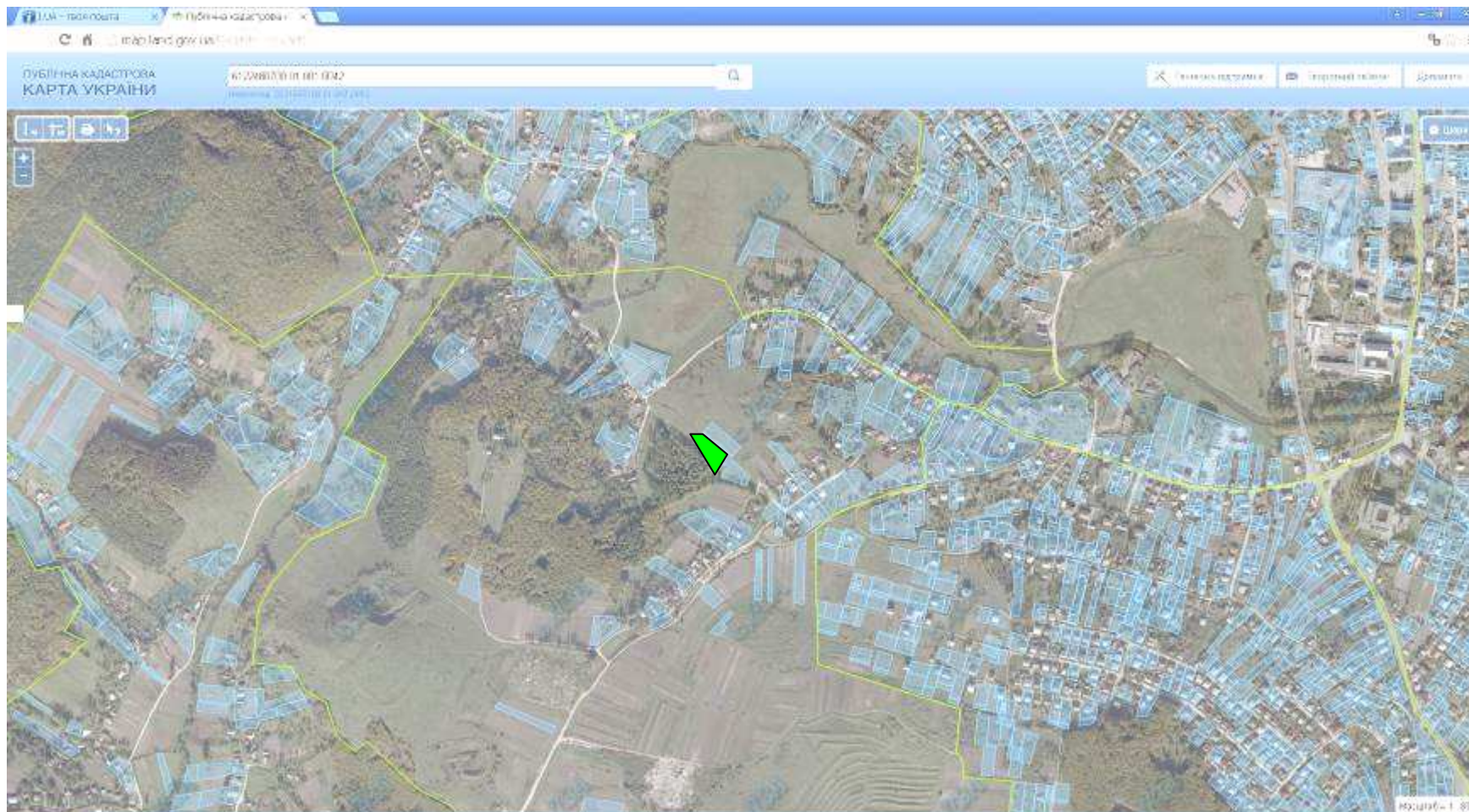
надано дозвіл на розроблення проекту землеустрою щодо відведення у власність учасникам АТО

Цільове призначення - для ведення особистого селянського господарства

Площа – 8,1325 га

Кадастровий номер – 6122481000:01:001:0311

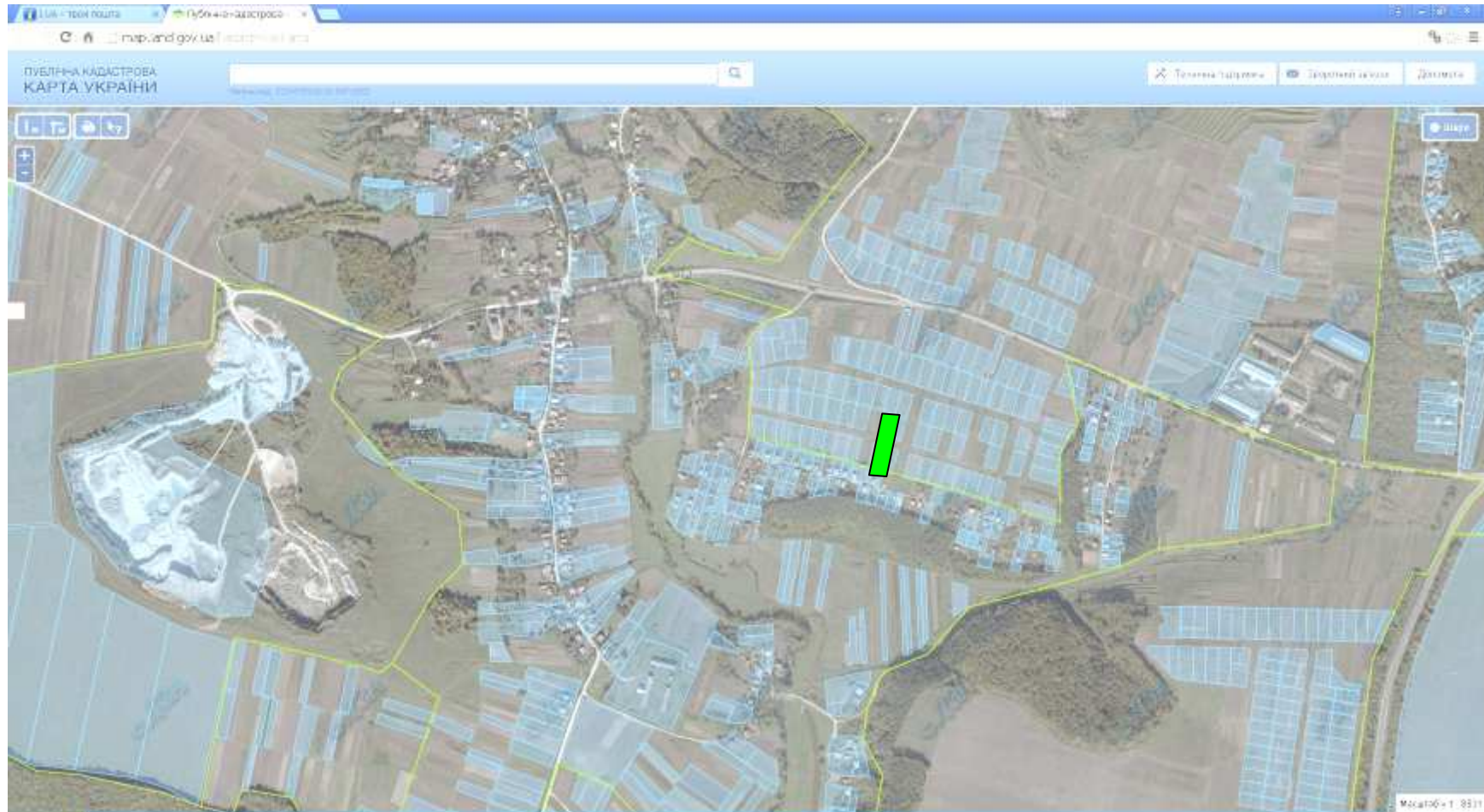
Залужанська сільська рада (в межах населеного пункту)



надано дозвіл на розроблення проекту землеустрою щодо відведення у власність учасникам АТО

Цільове призначення - для будівництва і обслуговування житлового будинку, господарських будівель і споруд
Площа – 0,1900 га

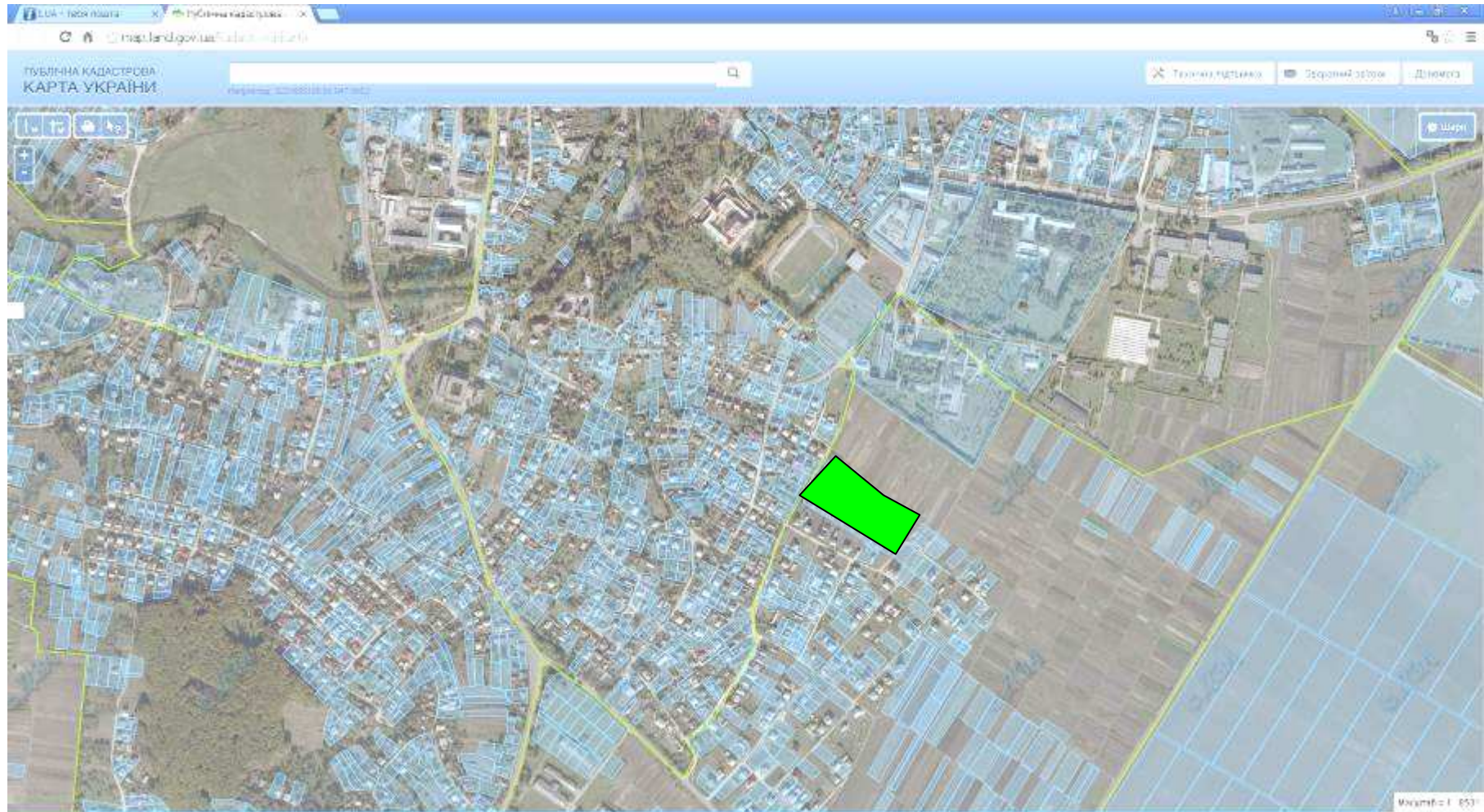
Старозбарзька сільська рада (в межах населеного пункту)



надано дозвіл на розроблення проекту землеустрою щодо відведення у власність учасникам АТО

Цільове призначення - для будівництва і обслуговування житлового будинку, господарських будівель і споруд
Площа – 0,247 га

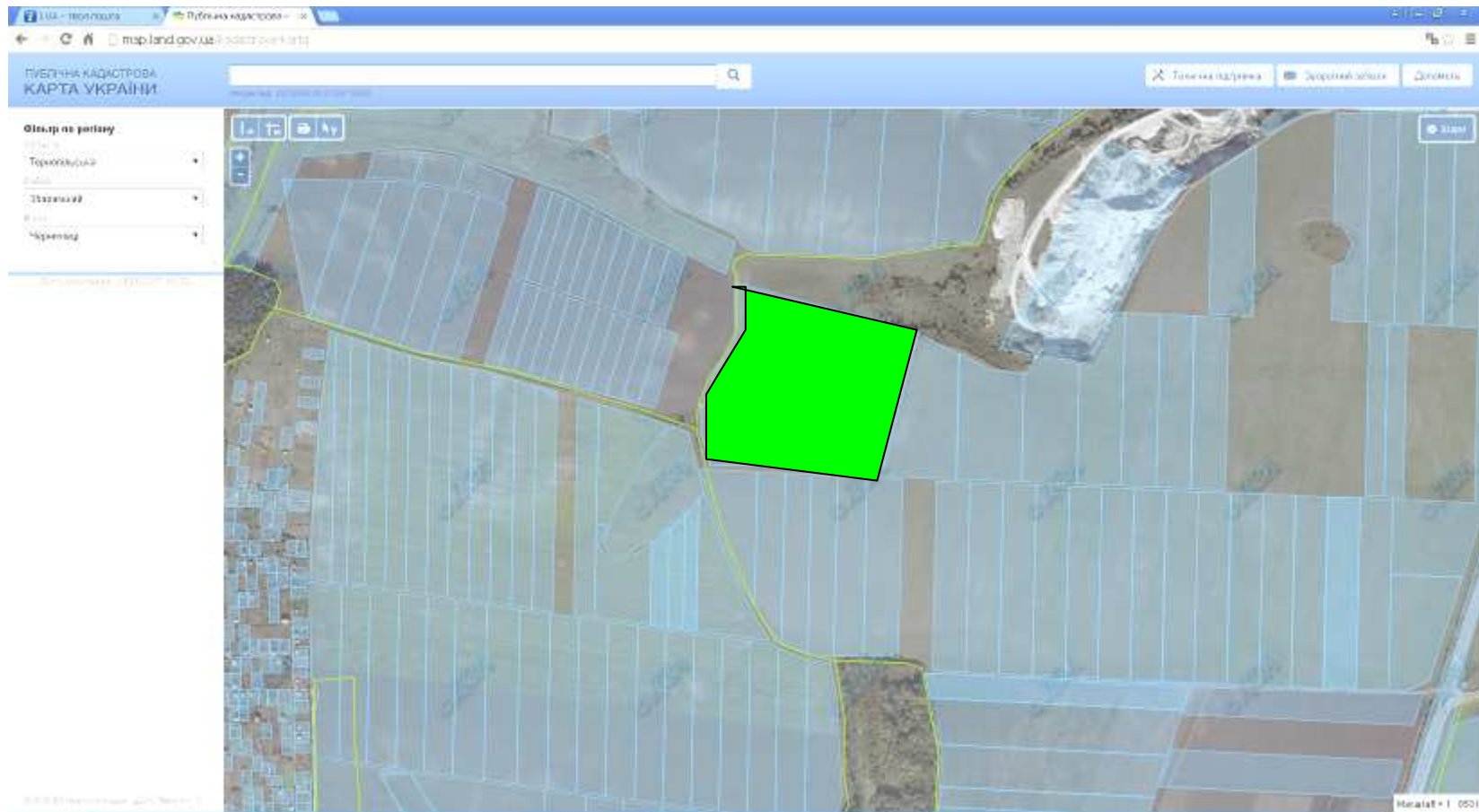
Стриївська сільська рада (в межах населеного пункту)



надано дозвіл на розроблення проекту землеустрою щодо відведення у власність учасникам АТО

Цільове призначення - для будівництва і обслуговування житлового будинку, господарських будівель і споруд
Площа – 0,8100 га

Черніхівецька сільська рада (за межами населеного пункту)



Місце розміщення земельних ділянок

 надано дозвіл на розроблення проекту землеустрою щодо відведення у власність учасникам АТО

Цільове призначення - для ведення особистого селянського господарства

Площа – 12,1614 га

Кадастровий номер – 6122488800:01:001:0114