



ДЕРЖАВНА СЛУЖБА УКРАЇНИ З ПИТАНЬ ГЕОДЕЗІЇ, КАРТОГРАФІЇ ТА КАДАСТРУ

ГОЛОВНЕ УПРАВЛІННЯ ДЕРЖГЕОКАДАСТРУ У ТЕРНОПІЛЬСЬКІЙ ОБЛАСТІ

ВІДДІЛ ДЕРЖГЕОКАДАСТРУ У ЗБАРАЗЬКОМУ РАЙОНІ

**АЛЬБОМ-АТЛАС**

**з резервування земельних ділянок для учасників антитерористичної операції на території Збаразького району  
Тернопільської області**

**2018**



**Збарзький район**

Інформація стосовно забезпечення учасників антитерористичної операції земельними ділянками  
на території Збарзького району  
(станом на 01.06.2018 року)

№ з/п	Назва адміністративно-територіальної одиниці (сільська (селищна) рада, місто районного значення)	Кількість учасників АТО	Загальна площа зарезервованих земельних ділянок, га	з них				Кількість учасників АТО, які звернулись із заявою/клопотанням про отримання земельної ділянки
				для будівництва і обслуговування жилого будинку, господарських будівель і споруд (присадибна ділянка)	для ведення садівництва	для індивідуального дачного будівництва	для ведення особистого селянського господарства	
1	2	3	4	5	6	7	8	9
1	Базаринська сільська рада	5	19,8942				19,8942	2
2	Бодаківська сільська рада	9						
3	Бутинська сільська рада	4	36,8798*				36,8798*	16
4	Великовікнинська сільська рада	10	15,6508*				15,6508*	8
5	Великокуницька сільська рада	3	19,6690*				19,6690*	10
6	Вишнівецька селищна рада	14	4,7384		4,7384			12
7	Вищелуб'янська	6						

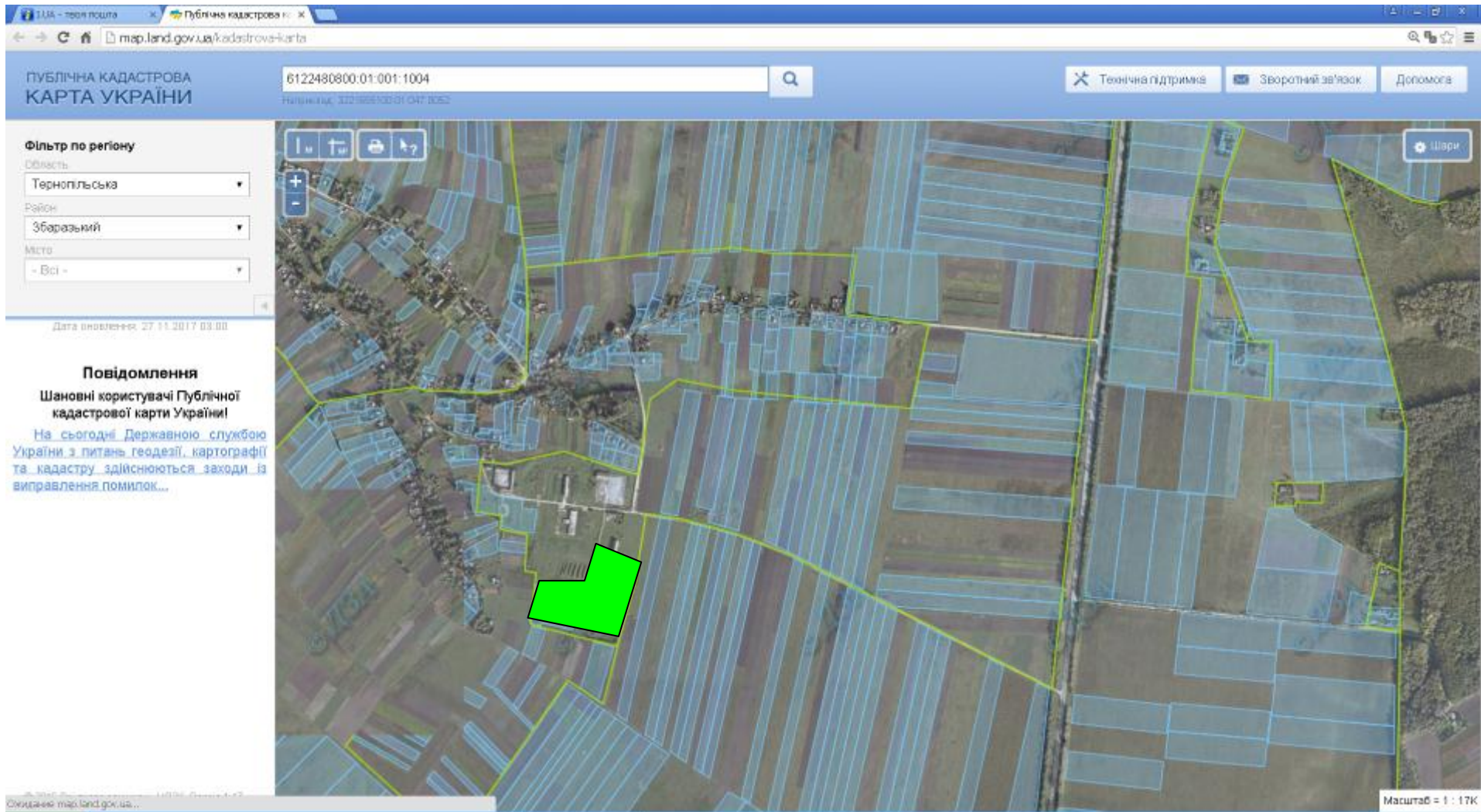
	сільська рада							
8	Гніздичанська сільська рада	5	29,0428		3,5000		25,5428*	11
9	Дзвинячанська сільська рада	2	8,0000*				8,0000*	1
10	Доброводівська сільська рада	5	14,2274*				14,2274*	4
11	Добромірківська сільська рада	6	8,6038*				8,6038*	
12	Залужанська сільська рада	26	6,24*		6,24*			54
13	Залісецька сільська рада							
14	Зарубинецька сільська рада	9	11,5000 *				11,5000*	11
15	Зарудянська сільська рада	6	27,7989*				27,7989*	11
16	Іванчанська сільська рада	1	7,8808				7,8808	3
17	Капустинецька сільська рада	3	2,0000*				2,0000*	1
18	Киданецька сільська рада	3	20,1622*				20,1622*	10
19	Кобильська сільська рада	2	4,552				4,552	1

20	Колодненська сільська рада	9	68,0000*		2,0*		66,0000*	29
21	Коханівська сільська рада	8	4,6		1,1		3,5000*	5
22	Красносільська сільська рада	4	2,0				2,0	1
23	Кретівська сільська рада	2						
24	Лозівська сільська рада	2	8,1500*				8,1500*	6
25	Максимівська сільська рада	5	9,0000*				9,000*	
26	Нижчелуб'янська сільська рада	10	1,9200		1,9200			
27	Новиківська сільська рада	4	6,5277*				6,5277*	4
28	Охримівська сільська рада	4	25,5591*				25,5591*	7
29	Раковецька сільська рада	6	6,000*				6,000*	3
30	Романовоселівська сільська рада	5						
31	Синявська сільська рада	11	15,7348*				15,7348*	6
32	Старовишнівецька	15	23,4122*				23,4122*	16

	сільська рада							
33	Старозбаразька сільська рада	6						
34	Стрийська сільська рада	10	15,7000*		0,4500*		15,25*	9
35	Черняхівська сільська рада		13,1895*		1,0281*		12,1614*	11
36	Шилівська сільська рада	2						
37	Шимковецька сільська рада	5	1,5		1,5			
38	Збаразька міська рада		6,3661*		6,3661*			41
<b>Усього по Збаразькому району</b>		<b>229</b>	<b>444,4995</b>		<b>28,8426</b>		<b>415,6569</b>	<b>293</b>

\* на земельні ділянки надані дозволи на виготовлення проектів землеустрою та передані у власність.

## Раковецька сільська рада (за межами населеного пункту)



надано дозвіл на розроблення проекту землеустрою щодо відведення у власність учасникам АТО

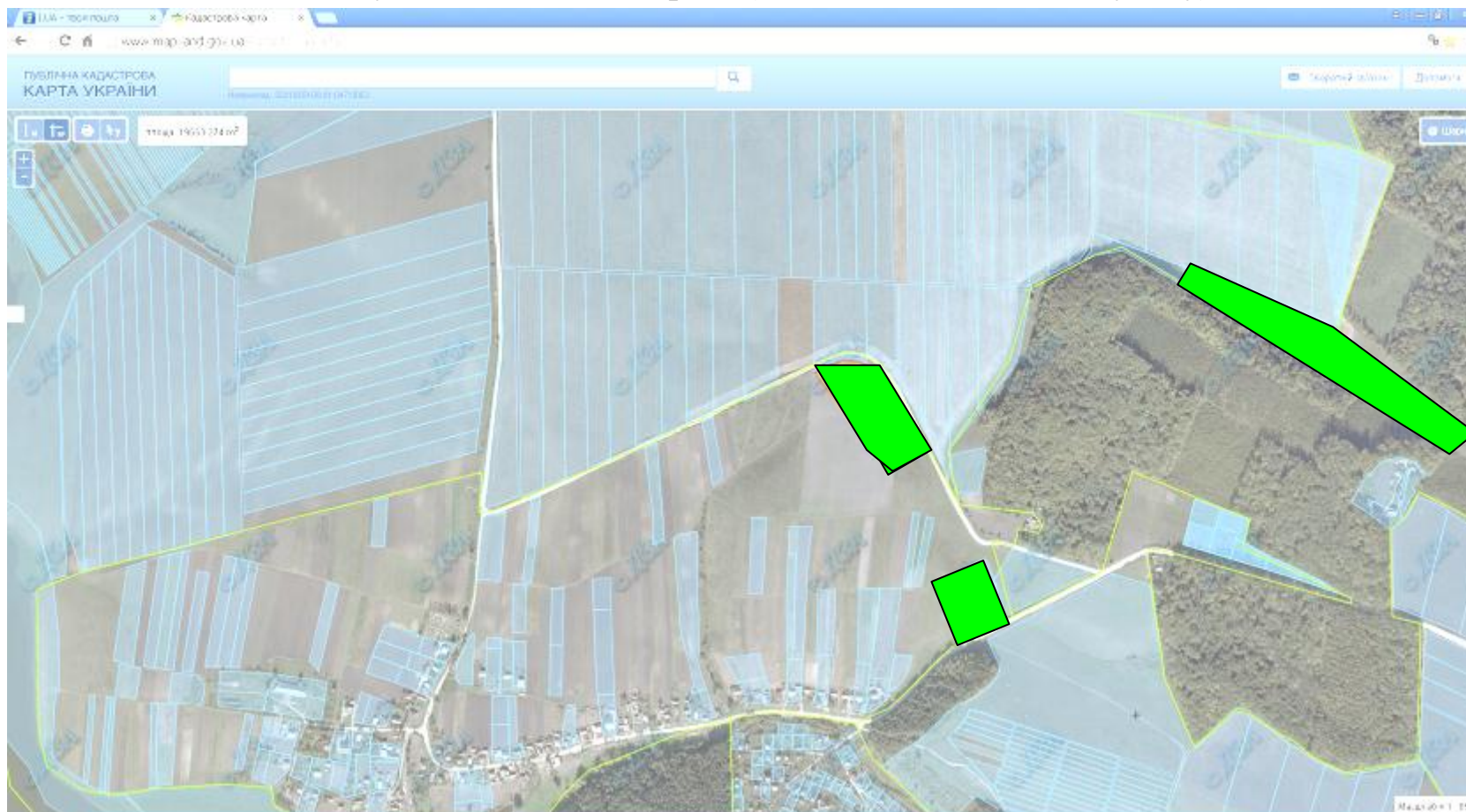
Цільове призначення - для ведення особистого селянського господарства

Площа – 6,00 га

Кадастровий номер -



## Залужанська сільська рада (за межами населеного пункту)



 надано дозвіл на розроблення проекту землеустрою щодо відведення у власність учасникам АТО


Цільове призначення - для ведення індивідуального садівництва

Площа – 6,2400 га

Кадастровий номер -

## Збразька міська рада (за межами населеного пункту)



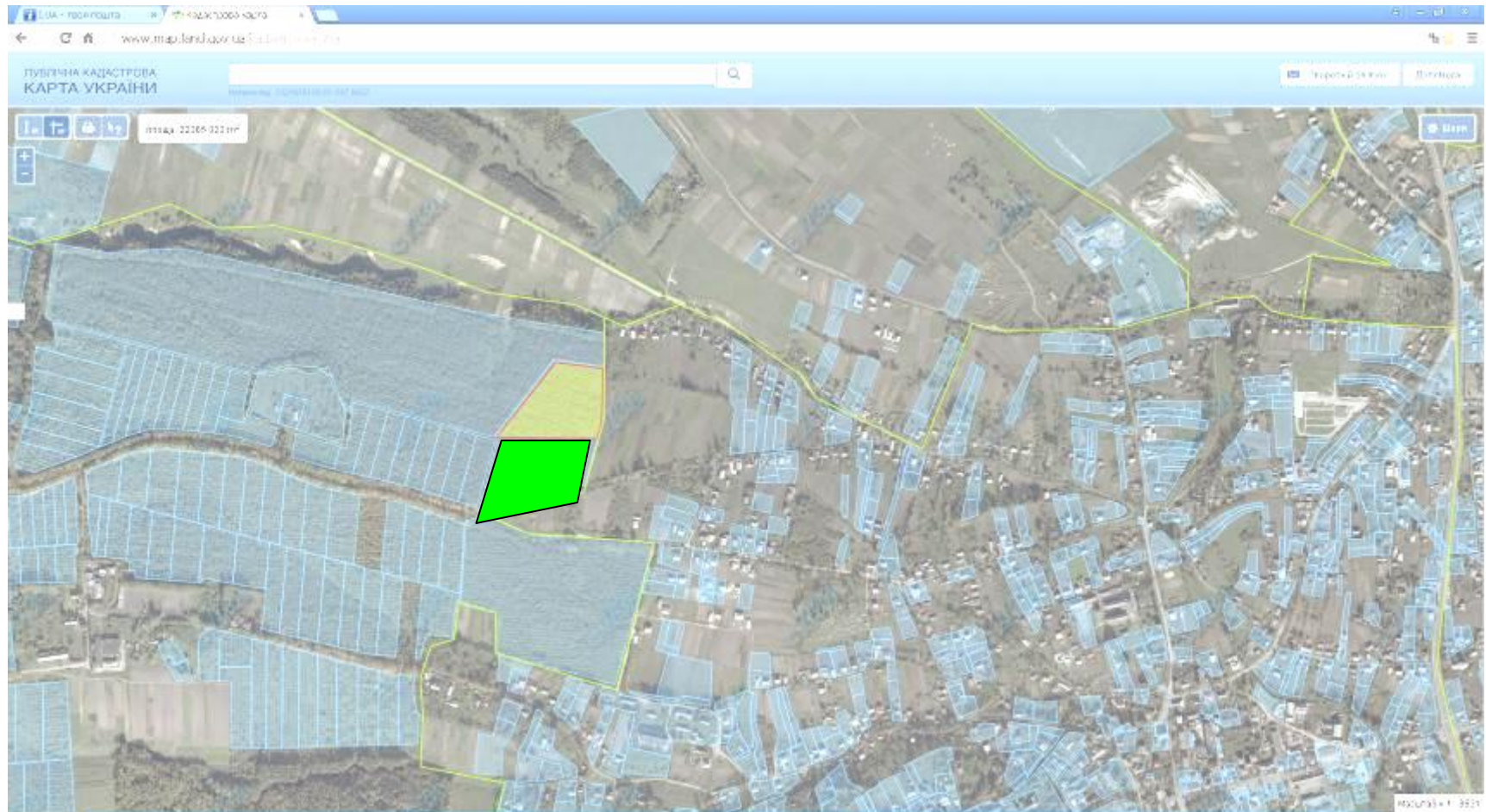
 надано дозвіл на розроблення проекту землеустрою щодо відведення у власність учасникам АТО

Цільове призначення - для ведення індивідуального садівництва

Площа – 6,3661 га

Кадастровий номер – 6122410100:01:001:0001

## Вишнівецька селищна рада (за межами населеного пункту)



Місце розміщення земельних ділянок

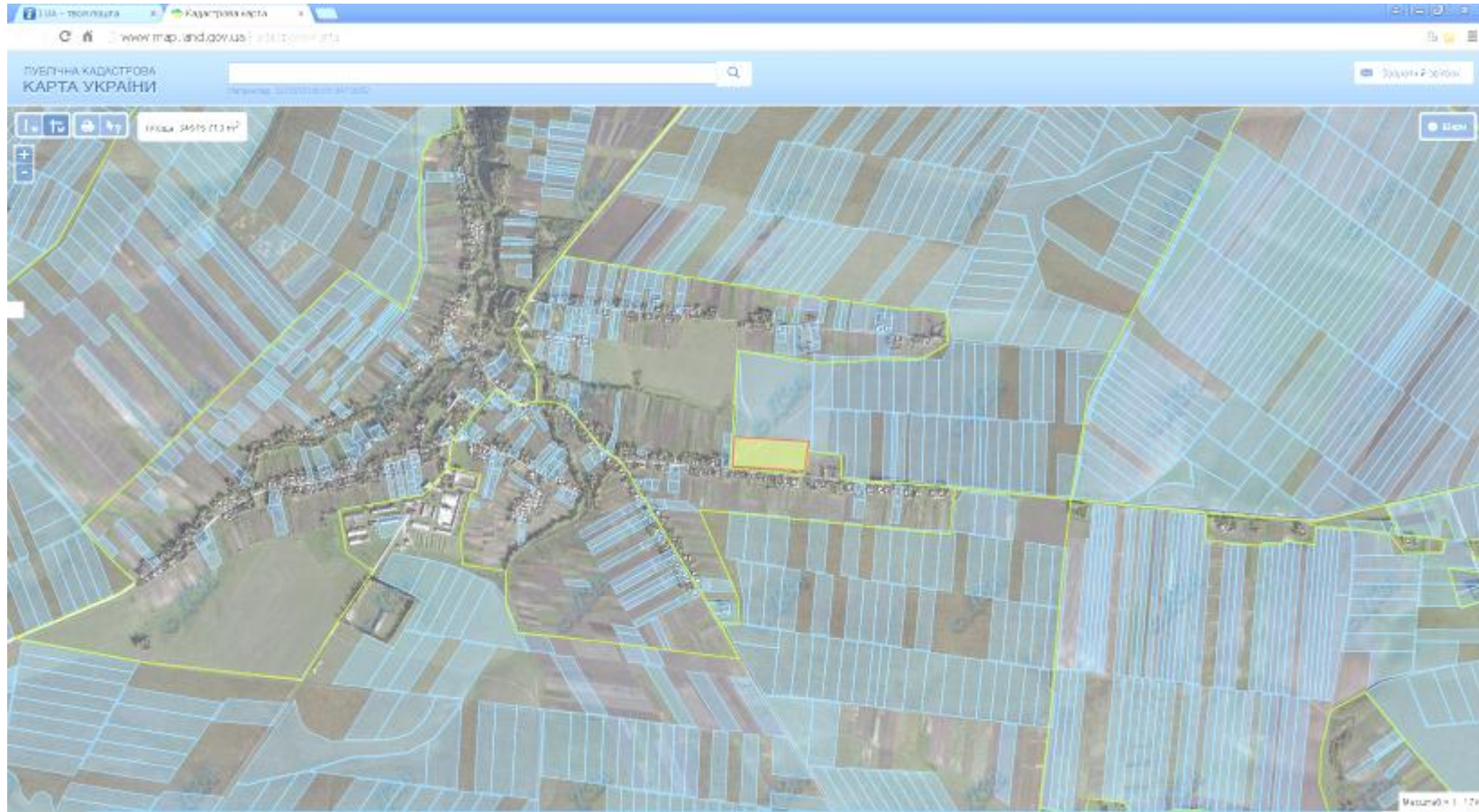
надано дозвіл на розроблення проекту землеустрою щодо відведення у власність учасникам АТО

Цільове призначення - для ведення індивідуального садівництва

Площа – 4,7384 га

Кадастровий номер – 6122455300:01:001:1001

## Гніздичанська сільська рада (за межами населеного пункту)



Місце розміщення земельних ділянок

Цільове призначення - для ведення індивідуального садівництва

Площа – 3,5000 га

Кадастровий номер -

## Старовишнівецька сільська рада (за межами населеного пункту)



Місце розміщення земельних ділянок



надано дозвіл на розроблення проекту землеустрою щодо відведення у власність учасникам АТО



Прийнято рішення щодо згоди на розроблення проекту землеустрою, документи перебувають на розгляді в Головному управлінні Держгеокадастру  
Цільове призначення - для ведення особистого селянського господарства

Площа – 23,4122 га

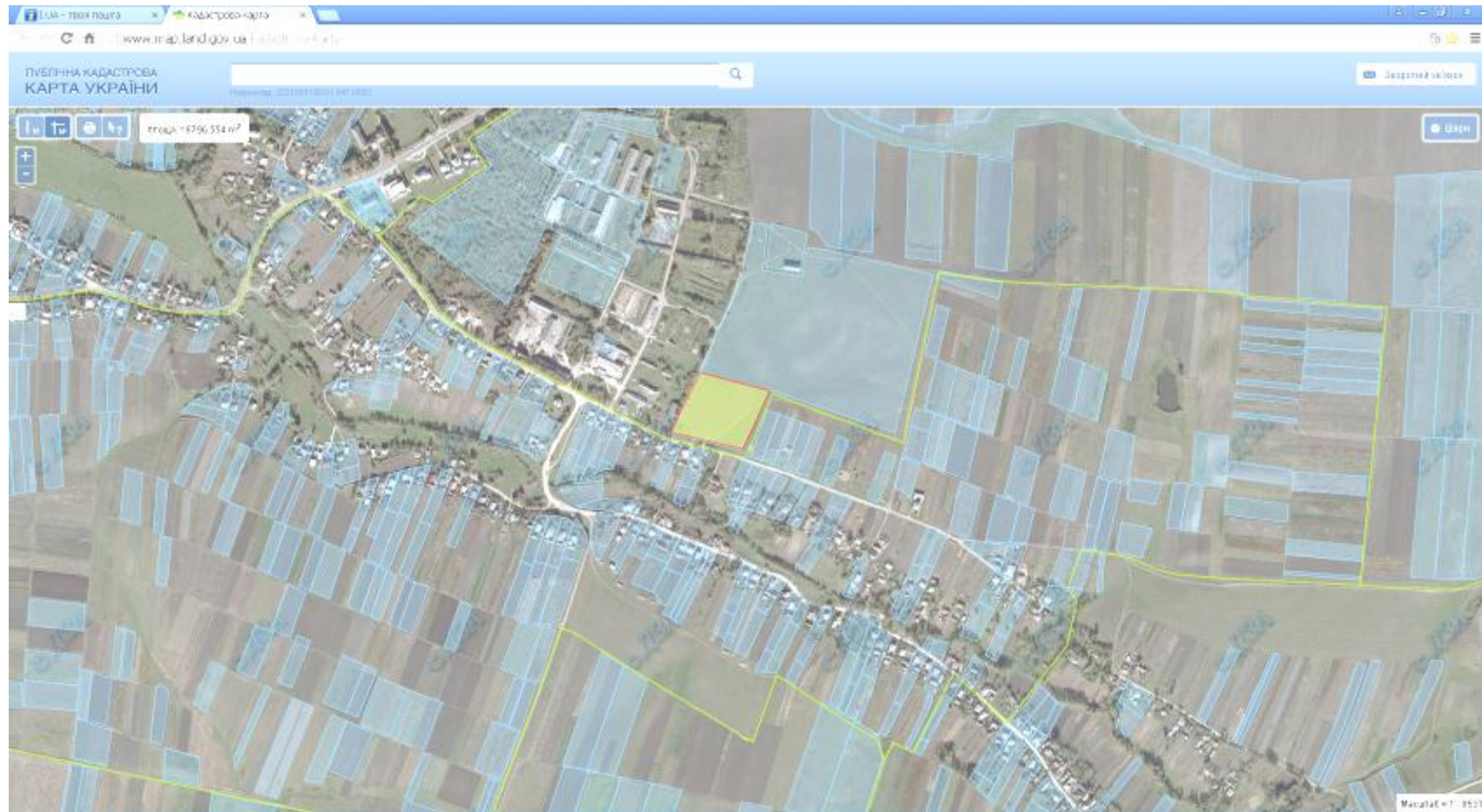
Кадастровий номер – 6122488100:01:002:0064

Кадастровий номер – 6122488100:01:002:0068

Кадастровий номер –

6122488100:01:003:0002

## Нижчелуб'янська сільська рада (за межами населеного пункту)



 Місце розміщення земельних ділянок

Цільове призначення - для ведення індивідуального садівництва

Площа – 1,9200 га

Кадастровий номер -

## Доброводівська сільська рада (за межами населеного пункту)



надано дозвіл на розроблення проекту землеустрою щодо відведення у власність учасникам АТО



прийнято рішення щодо згоди на розроблення проекту землеустрою

Цільове призначення - для ведення особистого селянського господарства

Площа – 14,2274 га

Кадастровий номер – 6122482400:01:001:

## Зарубинецька сільська рада (за межами населеного пункту)



 надано дозвіл на розроблення проекту землеустрою щодо відведення у власність учасникам АТО

Цільове призначення - для ведення особистого селянського господарства

Площа – 11,5000 га


Кадастровий номер – 6122483100:01:001:



## Коханівська сільська рада (за межами населеного пункту)



 надано дозвіл на розроблення проекту землеустрою щодо відведення у власність учасникам АТО

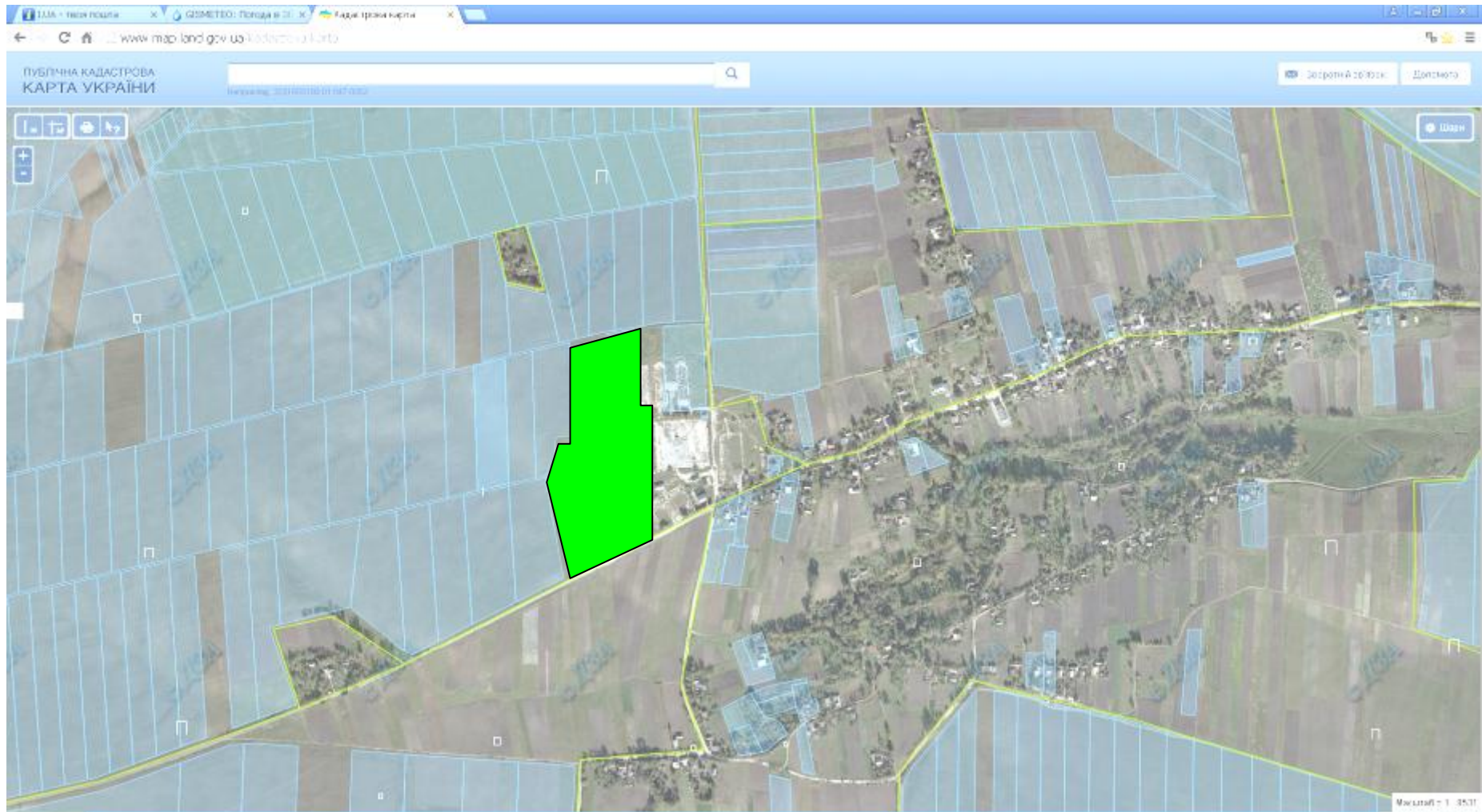
 прийнято рішення щодо згоди на розроблення проекту землеустрою

Цільове призначення - для ведення особистого селянського господарства, площа – 3,5 га

Цільове призначення - для ведення індивідуального садівництва, площа – 1,10 га

Кадастровий номер – 6122485100:01:001:

## Лозівська сільська рада (за межами населеного пункту)



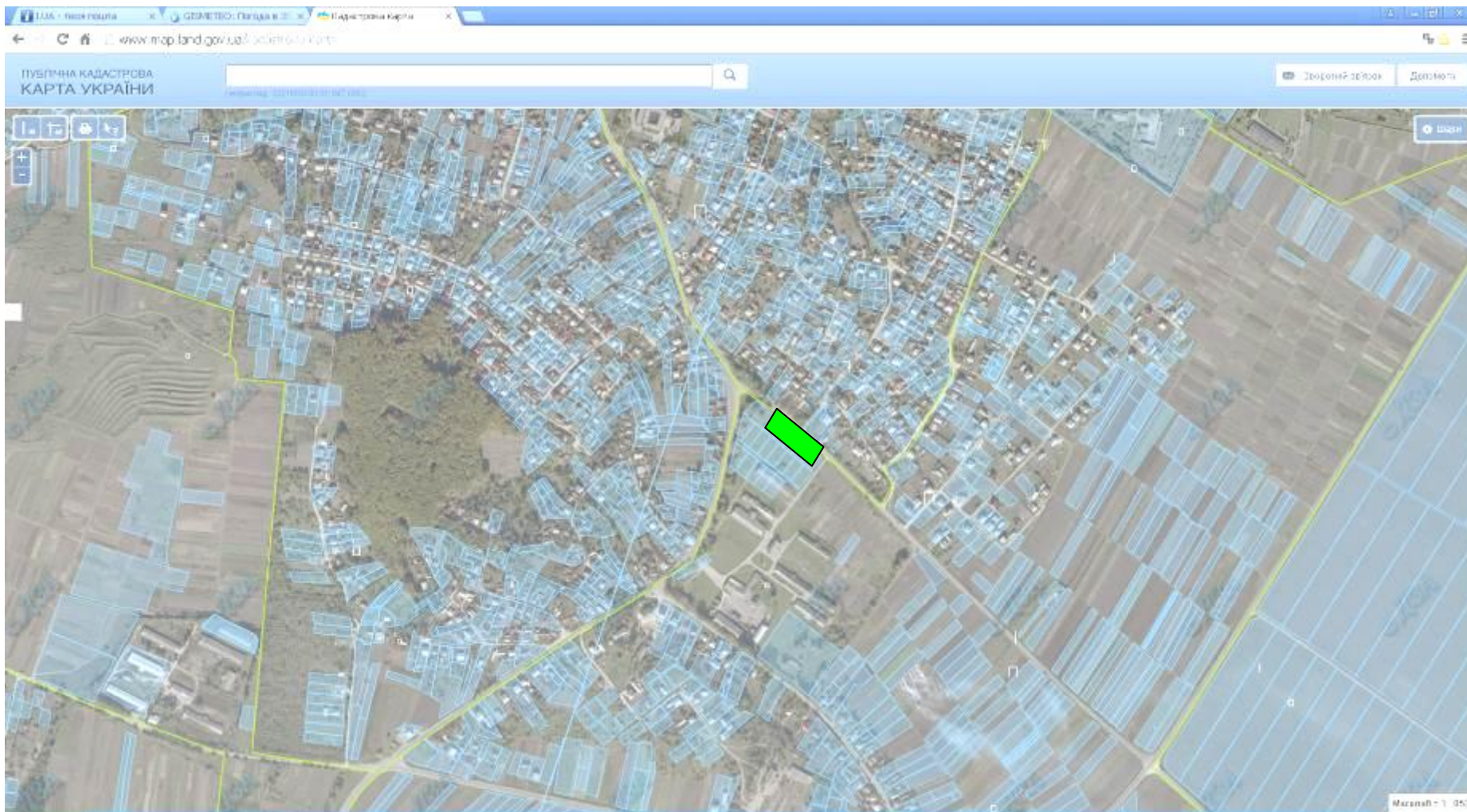
 надано дозвіл на розроблення проекту землеустрою щодо відведення у власність учасникам АТО

Цільове призначення - для ведення особистого селянського господарства

Площа – 8,1500 га

Кадастровий номер – 6122486000:01:002:

## Стрийвська сільська рада (за межами населеного пункту)



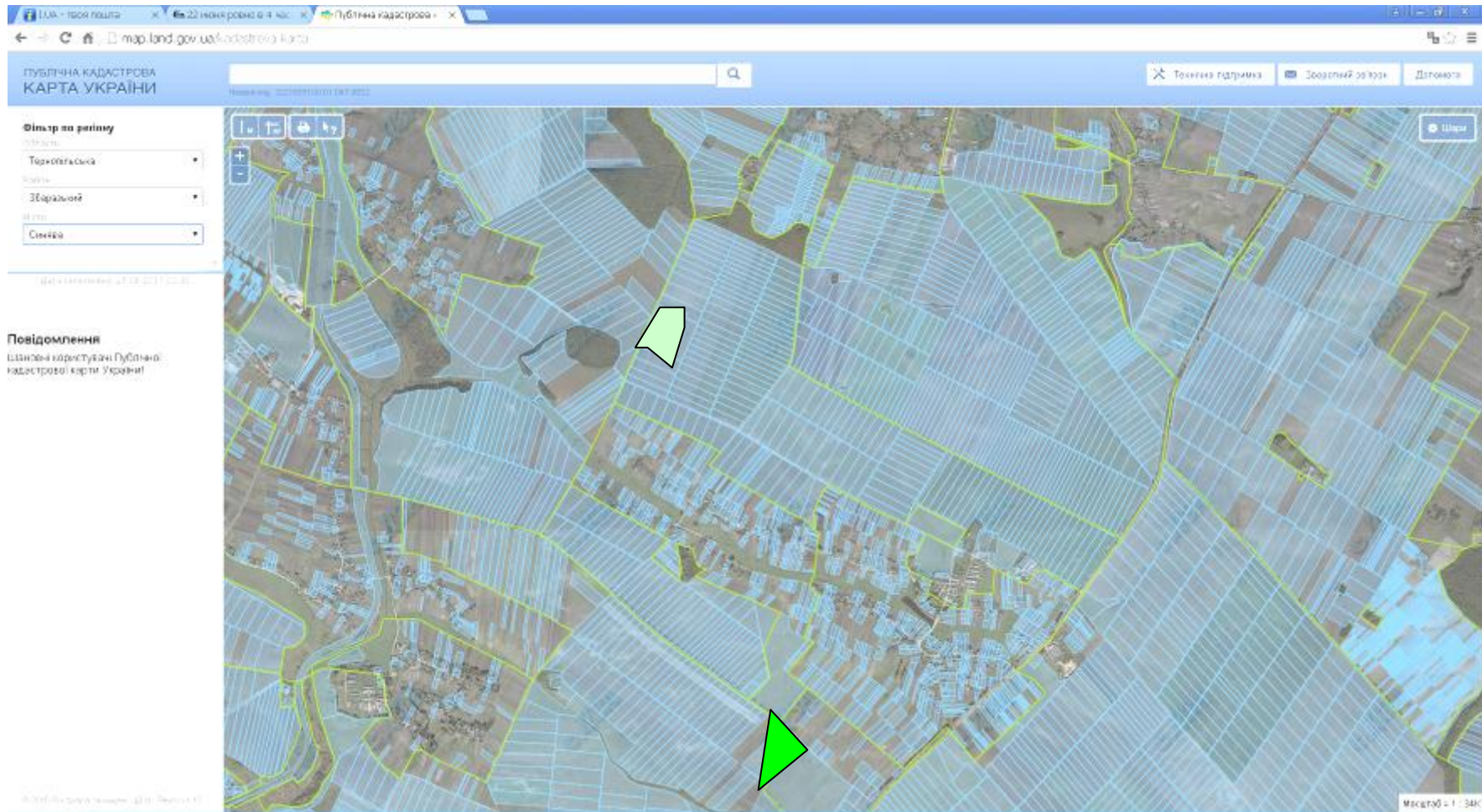
 надано дозвіл на розроблення проекту землеустрою щодо відведення у власність учасникам АТО

Цільове призначення - для індивідуального садівництва

Площа – 0,4500 га

Кадастровий номер – 6122488400:04:001:

## Синявська сільська рада (за межами населеного пункту)



Місце розміщення земельних ділянок



надано дозвіл на розроблення проекту землеустрою щодо відведення у власність учасникам АТО



Прийнято рішення щодо згоди на розроблення проекту землеустрою, документи перебувають на розгляді в Головному управлінні Держгеокадастру

Цільове призначення - для ведення особистого селянського господарства

Площа –15,7348 га

Кадастровий номер – 6122487800:01:002:0217

Кадастровий номер – 6122487800:01:002:0220

## Бутинська сільська рада (за межами населеного пункту)



 Прийнято рішення щодо згоди на розроблення проекту землеустрою щодо відведення у власність учасникам АТО

Цільове призначення - для ведення особистого селянського господарства

Площа –23,0495 га

Кадастровий номер – 6122480800:01:001:1010

Кадастровий номер – 6122480800:01:001:1013

Кадастровий номер – 6122480800:01:001:1008

## Великокунинецька сільська рада (за межами населеного пункту)



надано дозвіл на розроблення проекту землеустрою щодо відведення у власність учасникам АТО (площа 2,0 га)



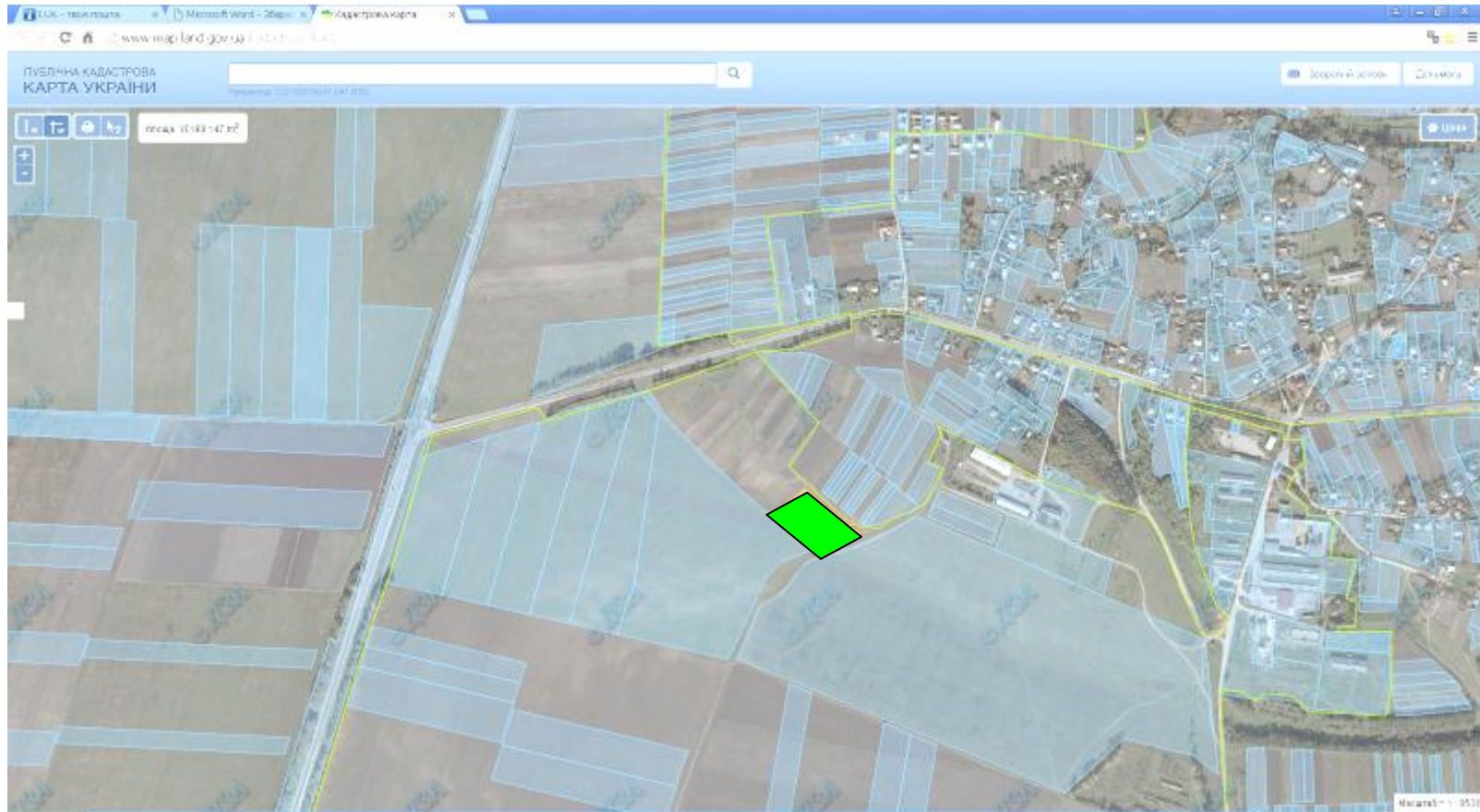
прийнято рішення щодо згоди на розроблення проекту землеустрою (площа 3,0 га)

Цільове призначення - для ведення особистого селянського господарства


Площа – 5,0000 га

Кадастровий номер – 6122481000:01:002:

## Черніхівецька сільська рада (за межами населеного пункту)



Місце розміщення земельних ділянок

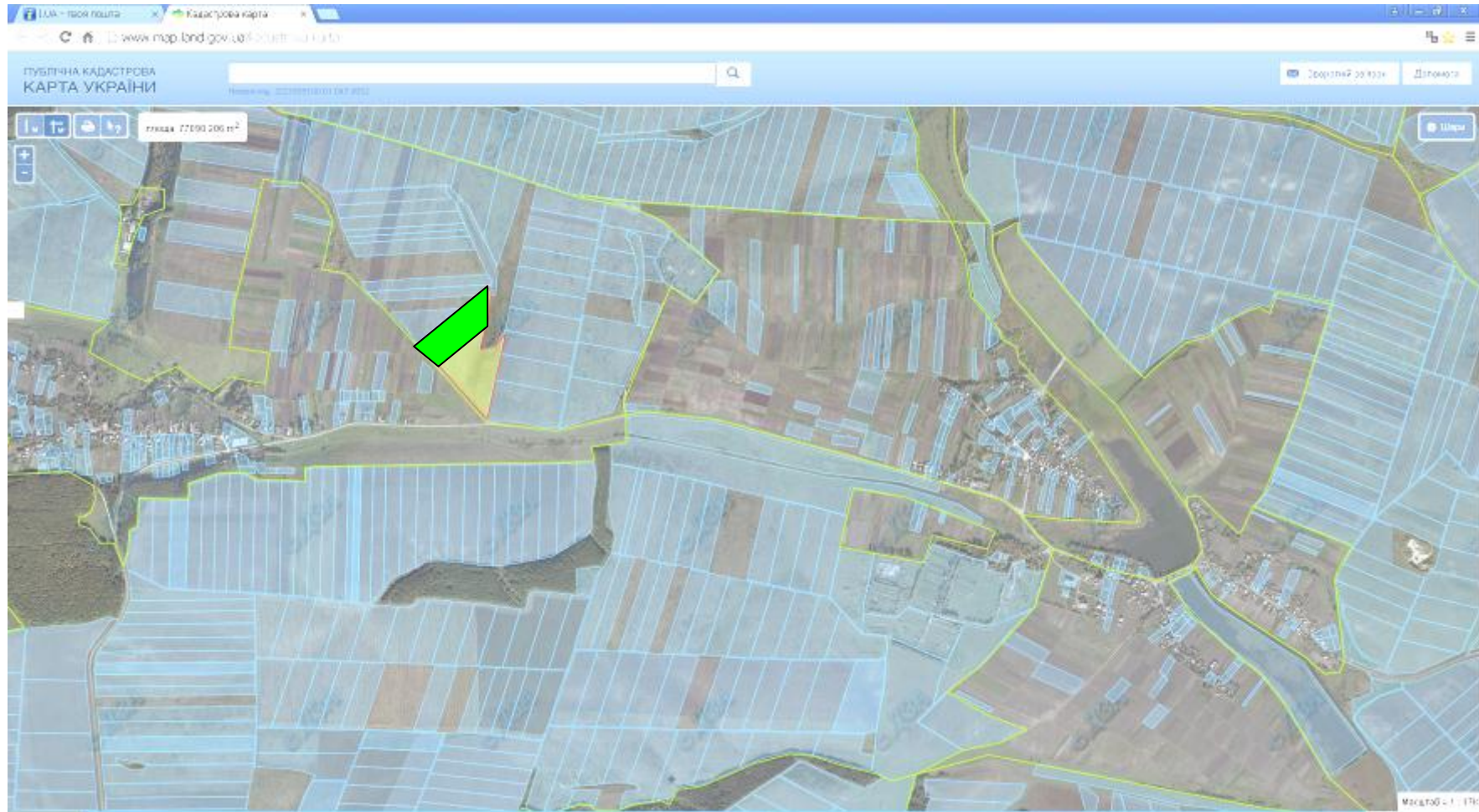
 надано дозвіл на розроблення проекту землеустрою щодо відведення у власність учасникам АТО

Цільове призначення - для індивідуального садівництва

Площа – 1,0281 га

Кадастровий номер – 6122488800:01:002:0303

## Іванчанська сільська рада (за межами населеного пункту)



 Місце розміщення земельних ділянок

 надано дозвіл на розроблення проекту землеустрою щодо відведення у власність учасникам АТО

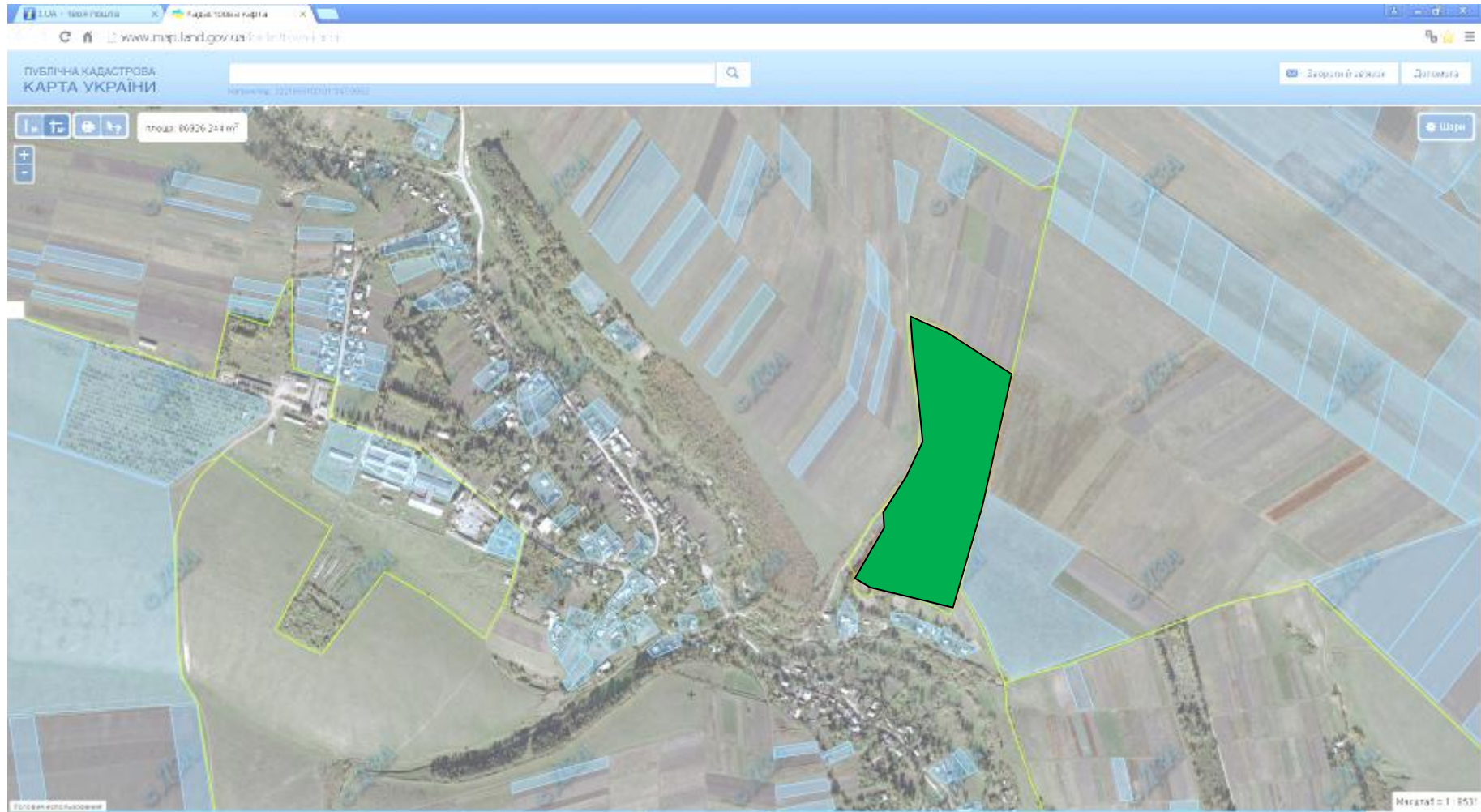
Цільове призначення - для ведення особистого селянського господарства


Площа – 7,8808 га

Кадастровий номер – 6122483600:01:001:0608



## Добромірівська сільська рада (за межами населеного пункту)



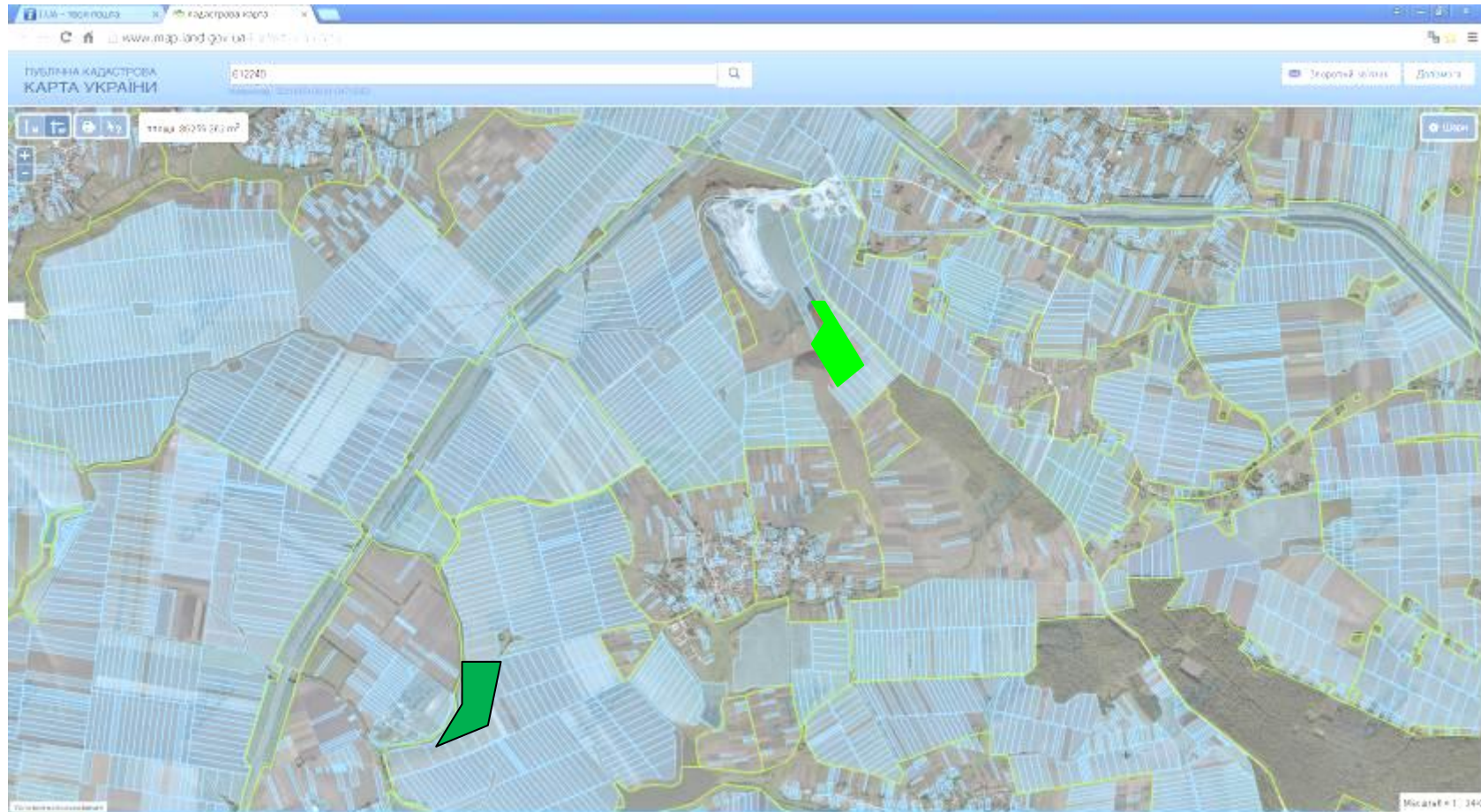
 надано дозвіл на розроблення проекту землеустрою щодо відведення у власність учасникам АТО

Цільове призначення - для ведення особистого селянського господарства

Площа – 8,6038 га

Кадастровий номер – 6122482600:01:001:0516

## Киданецька сільська рада (за межами населеного пункту)



 надано дозвіл на розроблення проекту землеустрою щодо відведення у власність учасникам АТО

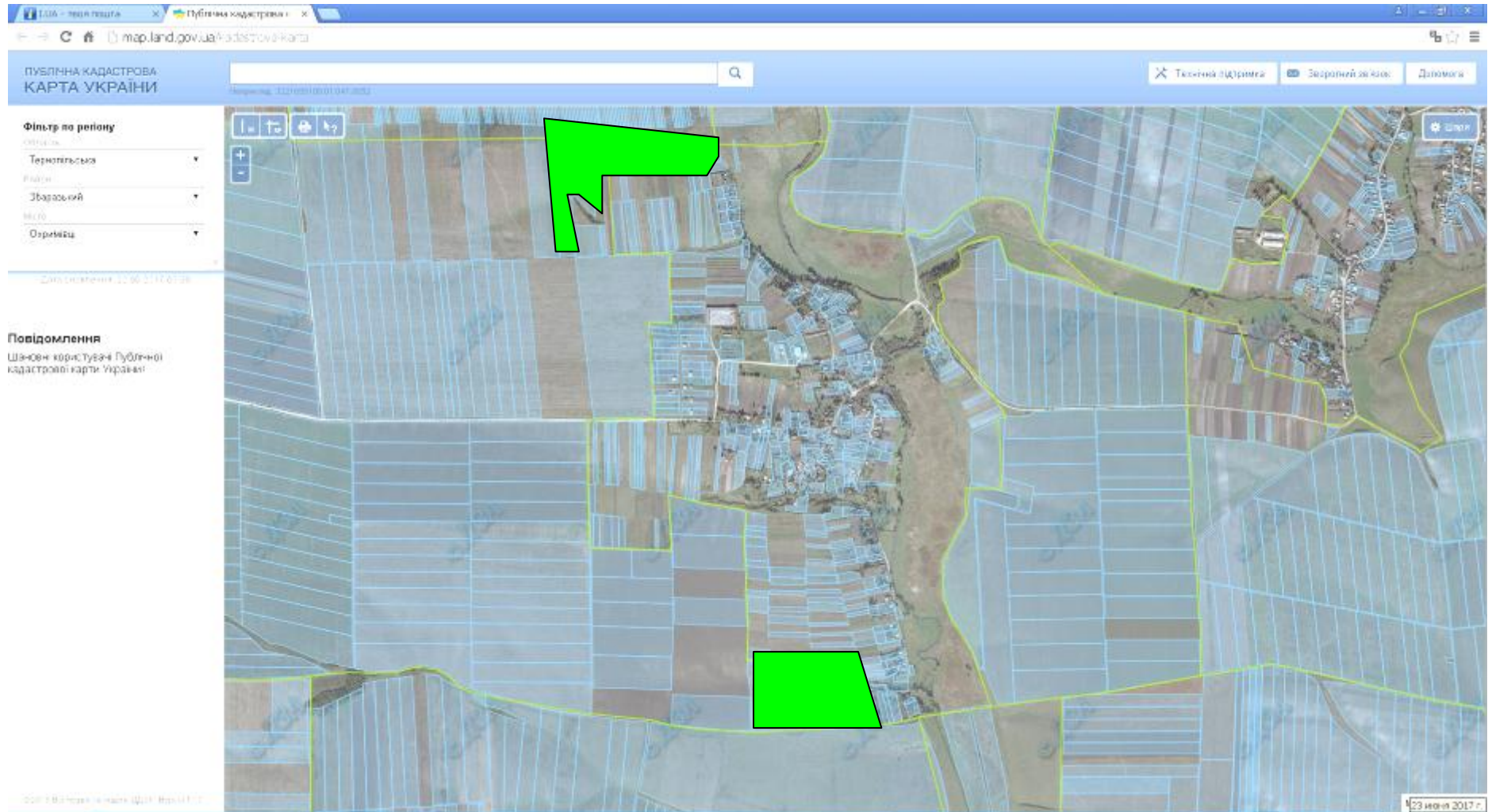
Цільове призначення - для ведення особистого селянського господарства

Площа – 20,1622 га

Кадастровий номер – 6122484200:01:001:0534

Кадастровий номер – 6122484200:01:002:0318

## Охримівська сільська рада (за межами населеного пункту)



надано дозвіл на розроблення проекту землеустрою щодо відведення у власність учасникам АТО

Прийнято рішення Охримівською сільською радою про згоду на передачу у власність учасникам АТО

Цільове призначення - для ведення особистого селянського господарства

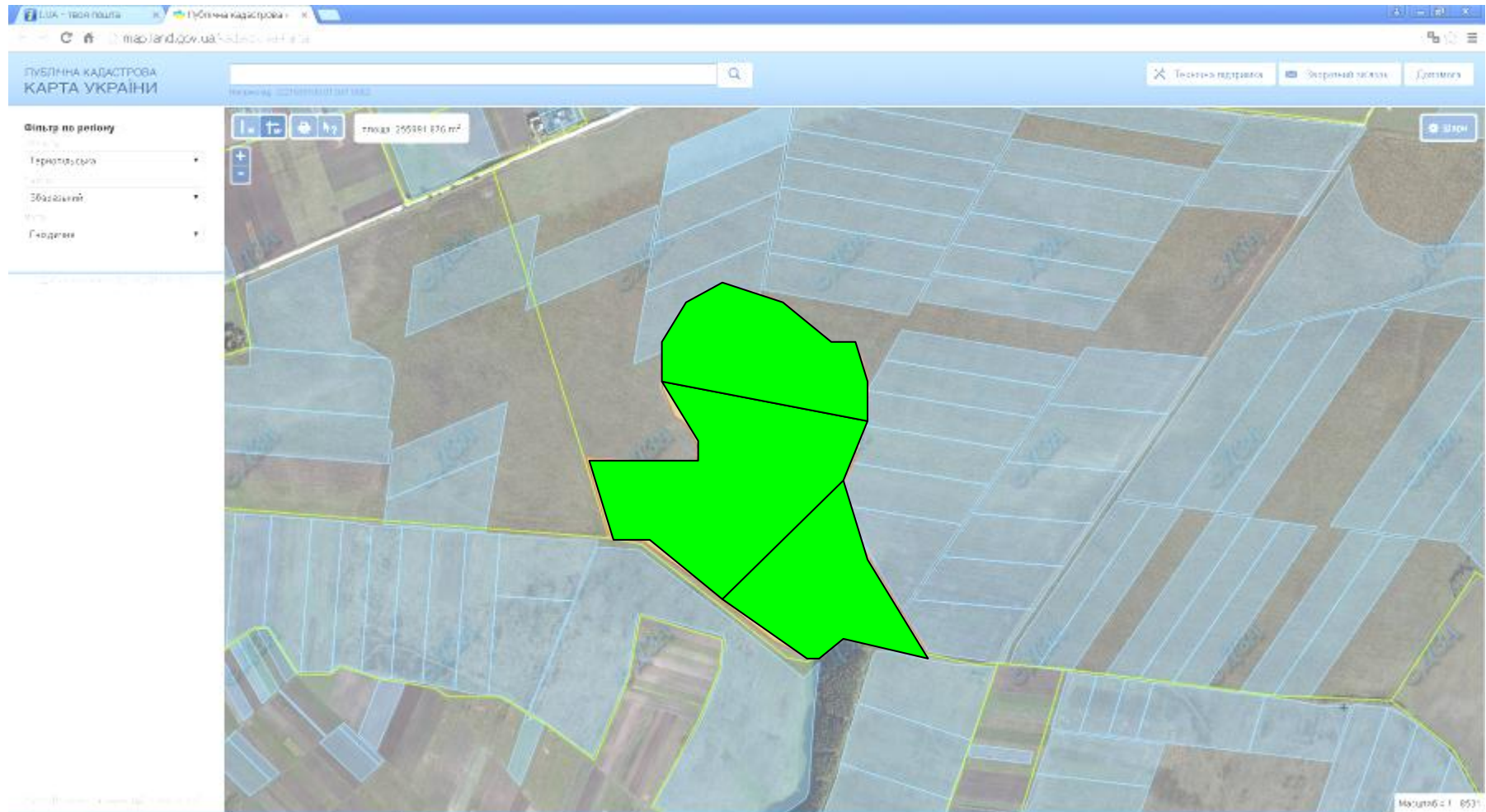
Площа – 25,5591 га

Кадастровий номер – 6122487200:01:001:0504

Кадастровий номер – 6122487200:02:001:0360

Кадастровий номер – 6122487200:01:001:0506

## Гніздичанська сільська рада (за межами населеного пункту)



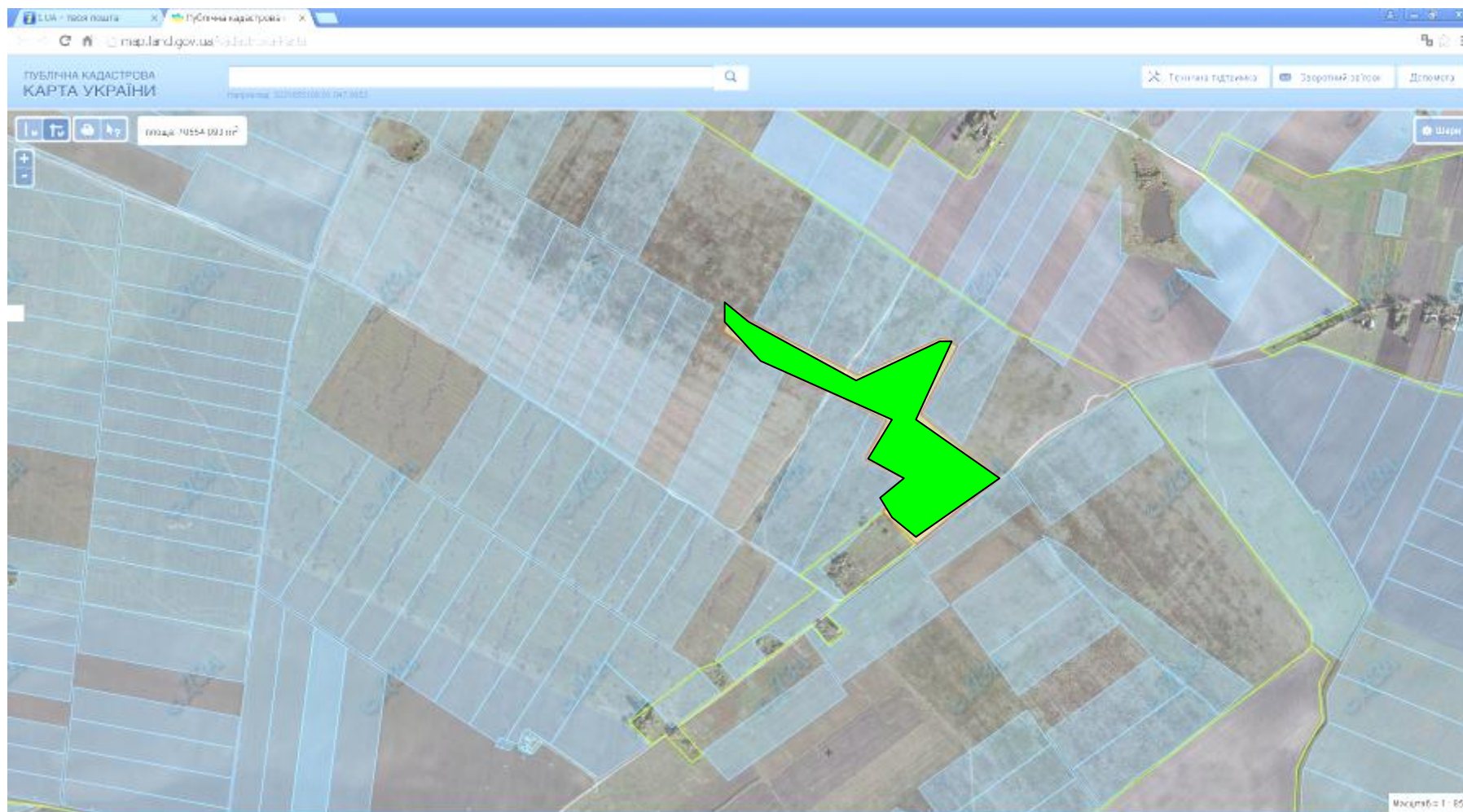
надано дозвіл на розроблення проекту землеустрою щодо відведення у власність учасникам АТО

Цільове призначення - для ведення особистого селянського господарства

Площа – 25,5428га

Кадастровий номер – 6122481800:01:002:0132

## Зарудянська сільська рада (за межами населеного пункту)



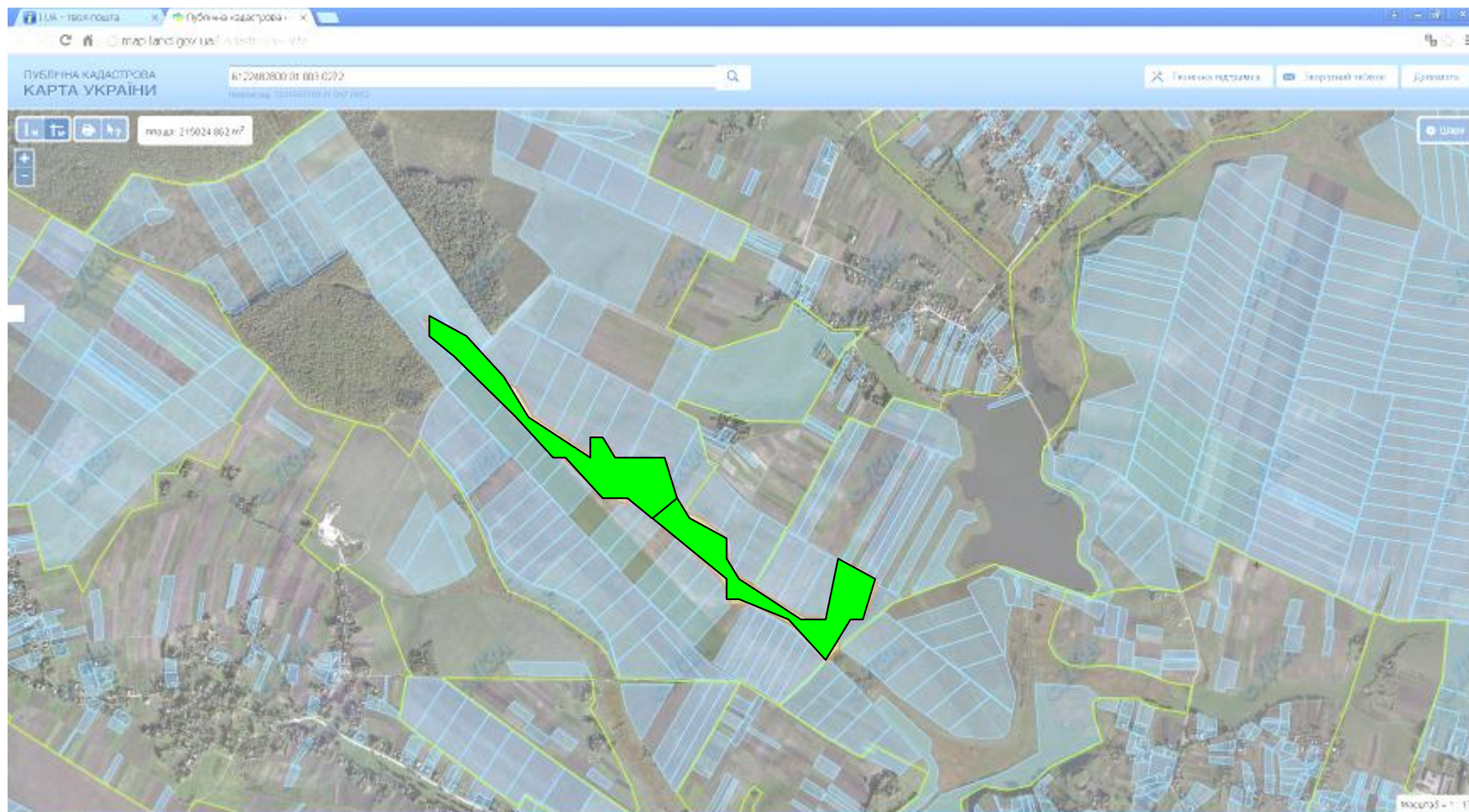
надано дозвіл на розроблення проекту землеустрою щодо відведення у власність учасникам АТО

Цільове призначення - для ведення особистого селянського господарства

Площа – 6,7353 га

Кадастровий номер – 6122483300:01:001:0089

## Зарудянська сільська рада (за межами населеного пункту)



 Місце розміщення земельних ділянок

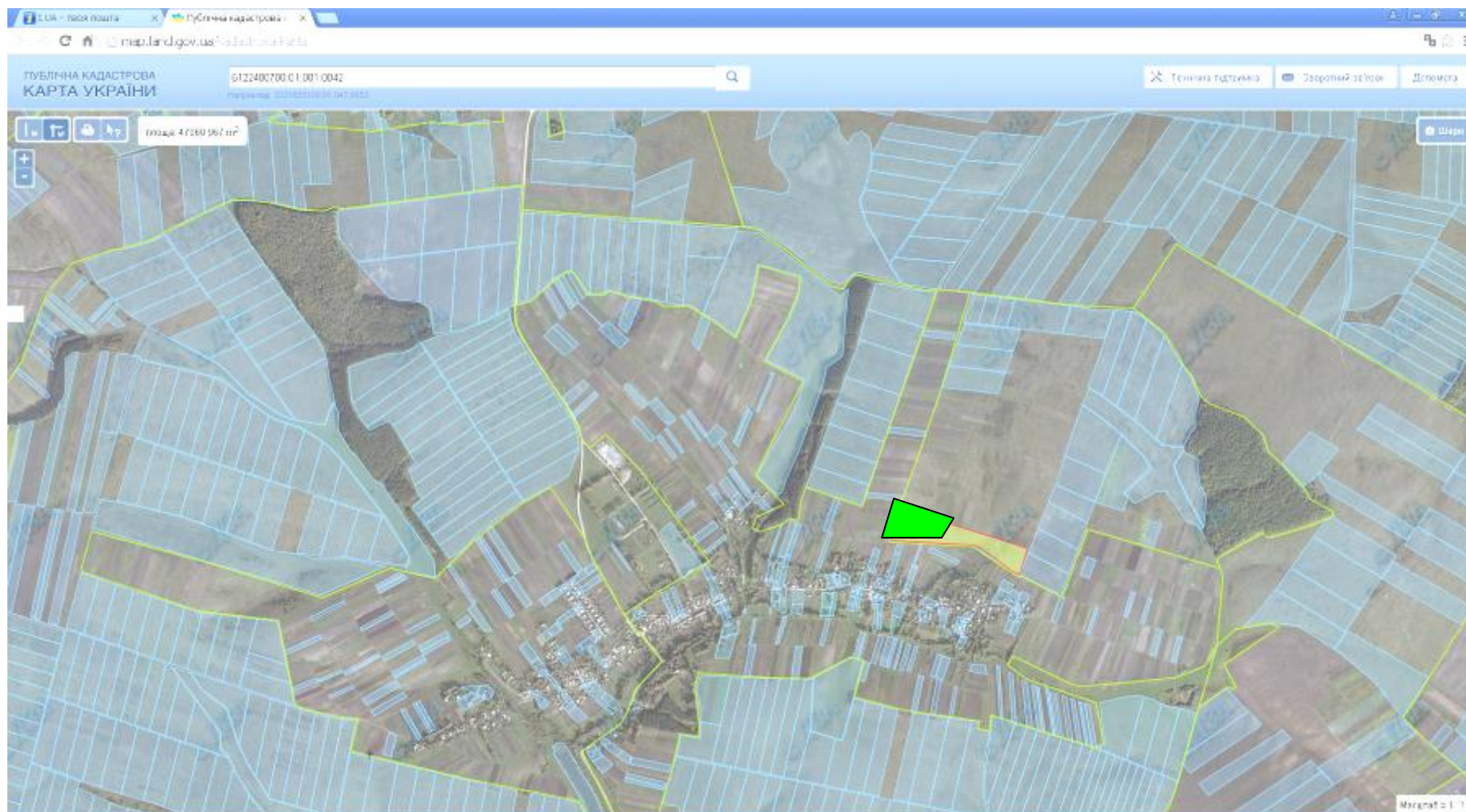
 надано дозвіл на розроблення проекту землеустрою щодо відведення у власність учасникам АТО

Цільове призначення - для ведення особистого селянського господарства

Площа – 21,0636 га

Кадастровий номер – 6122483300:01:002:0005

## Кобильська сільська рада (за межами населеного пункту)



Місце розміщення земельних ділянок



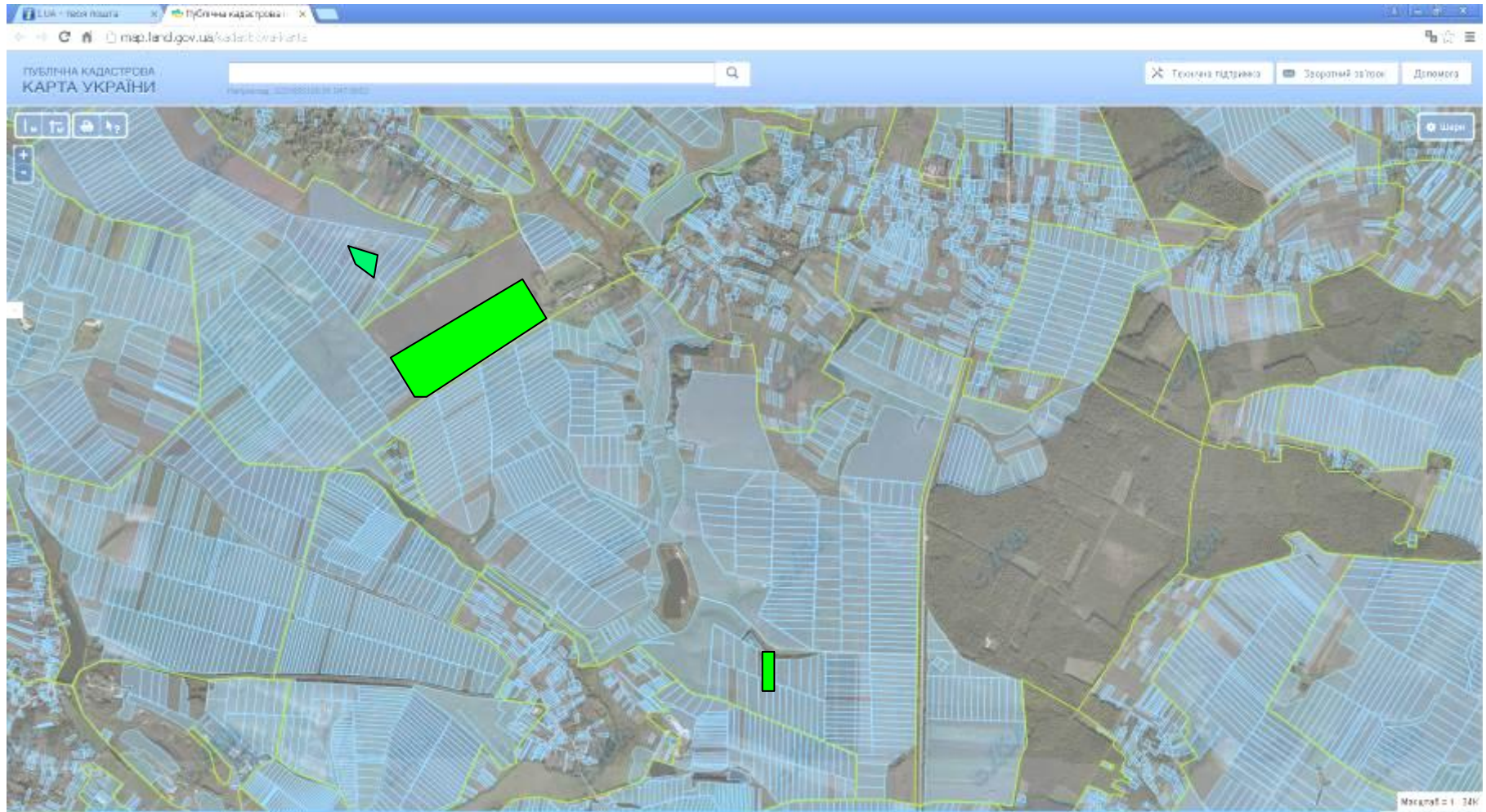
надано дозвіл на розроблення проекту землеустрою щодо відведення у власність учасникам АТО


Цільове призначення - для ведення особистого селянського господарства

Площа – 4,552 га

Кадастровий номер – 6122484500:01:001:0406

## Колодненська сільська рада (за межами населеного пункту)



 надано дозвіл на розроблення проекту землеустрою щодо відведення у власність учасникам АТО

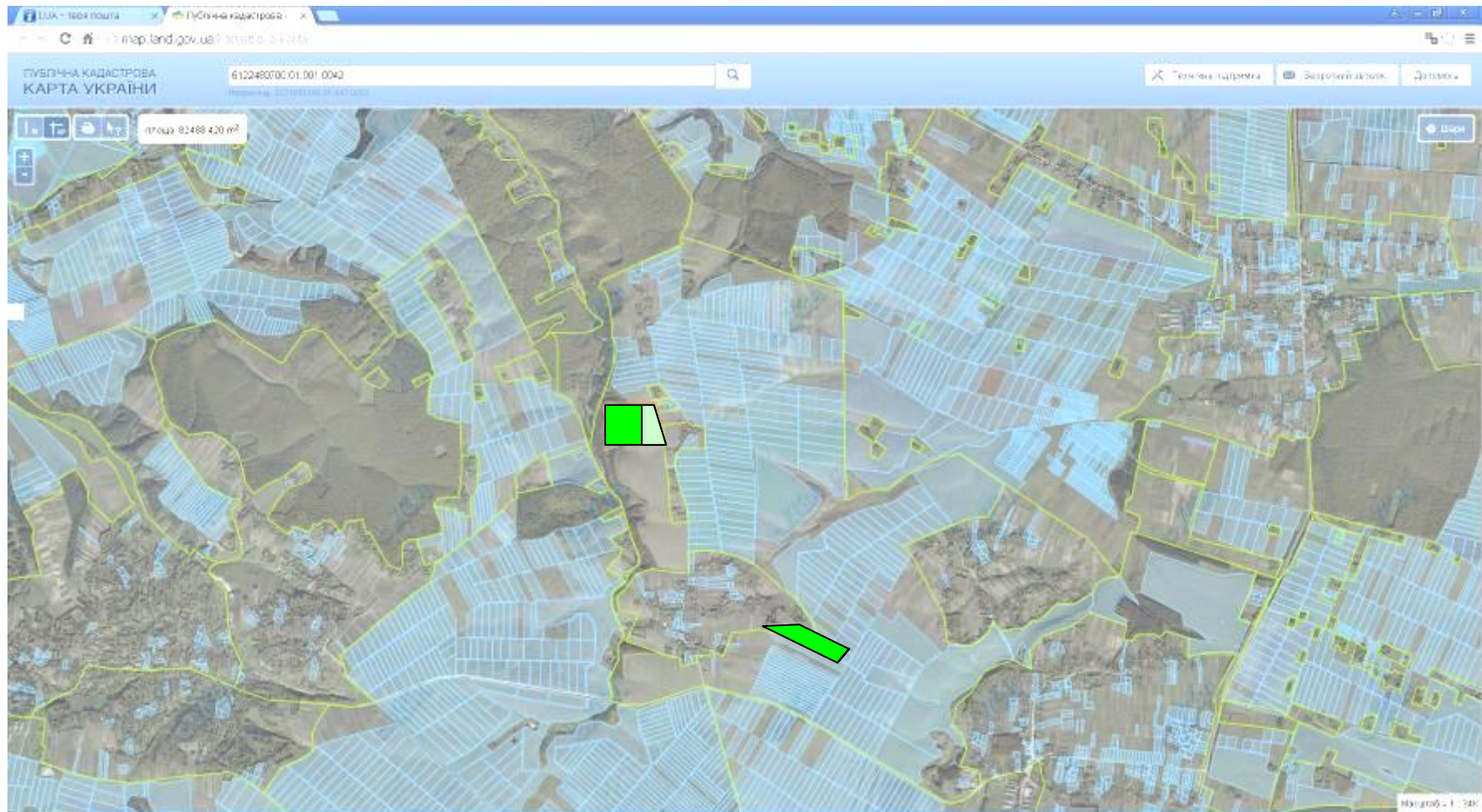
Цільове призначення - для ведення особистого селянського господарства


Площа – 56,0000 га


Кадастровий номер – 6122484800:01:002



## Великокунинецька сільська рада (за межами населеного пункту)



 надано дозвіл на розроблення проекту землеустрою щодо відведення у власність учасникам АТО

 Прийнято рішення щодо згоди на розроблення проекту землеустрою, документи перебувають на розгляді в Головному управлінні Держгеокадастру

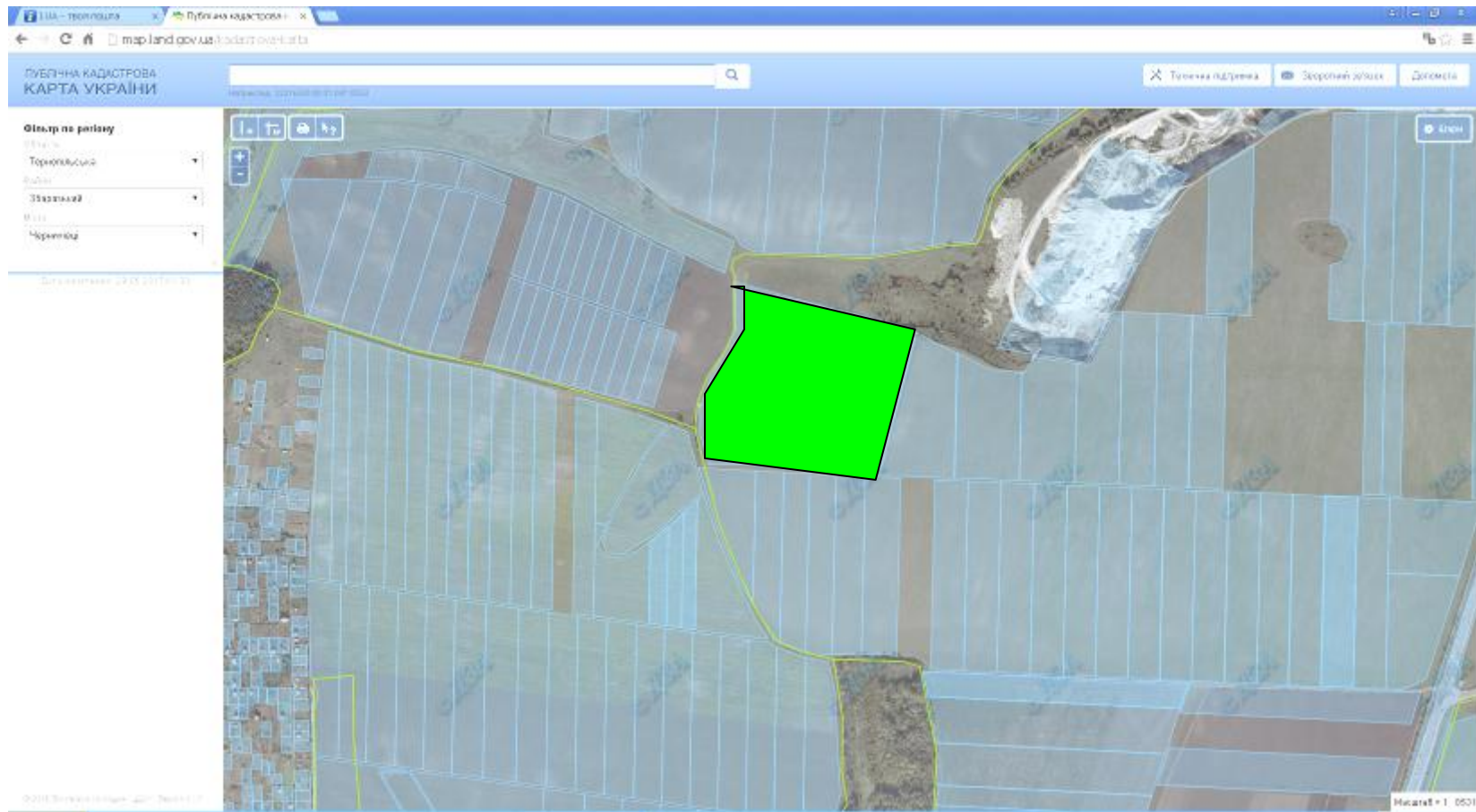
Цільове призначення - для ведення особистого селянського господарства

Площа – 14,6690 га

Кадастровий номер – 6122481000:01:001:0311;

Кадастровий номер – 6122481000:01:001:0312

## Черніхівецька сільська рада (за межами населеного пункту)



Місце розміщення земельних ділянок

 надано дозвіл на розроблення проекту землеустрою щодо відведення у власність учасникам АТО

Цільове призначення - для ведення особистого селянського господарства

Площа – 12,1614 га

Кадастровий номер – 6122488800:01:001:0114

## Капустинська сільська рада (за межами населеного пункту)



Місце розміщення земельних ділянок

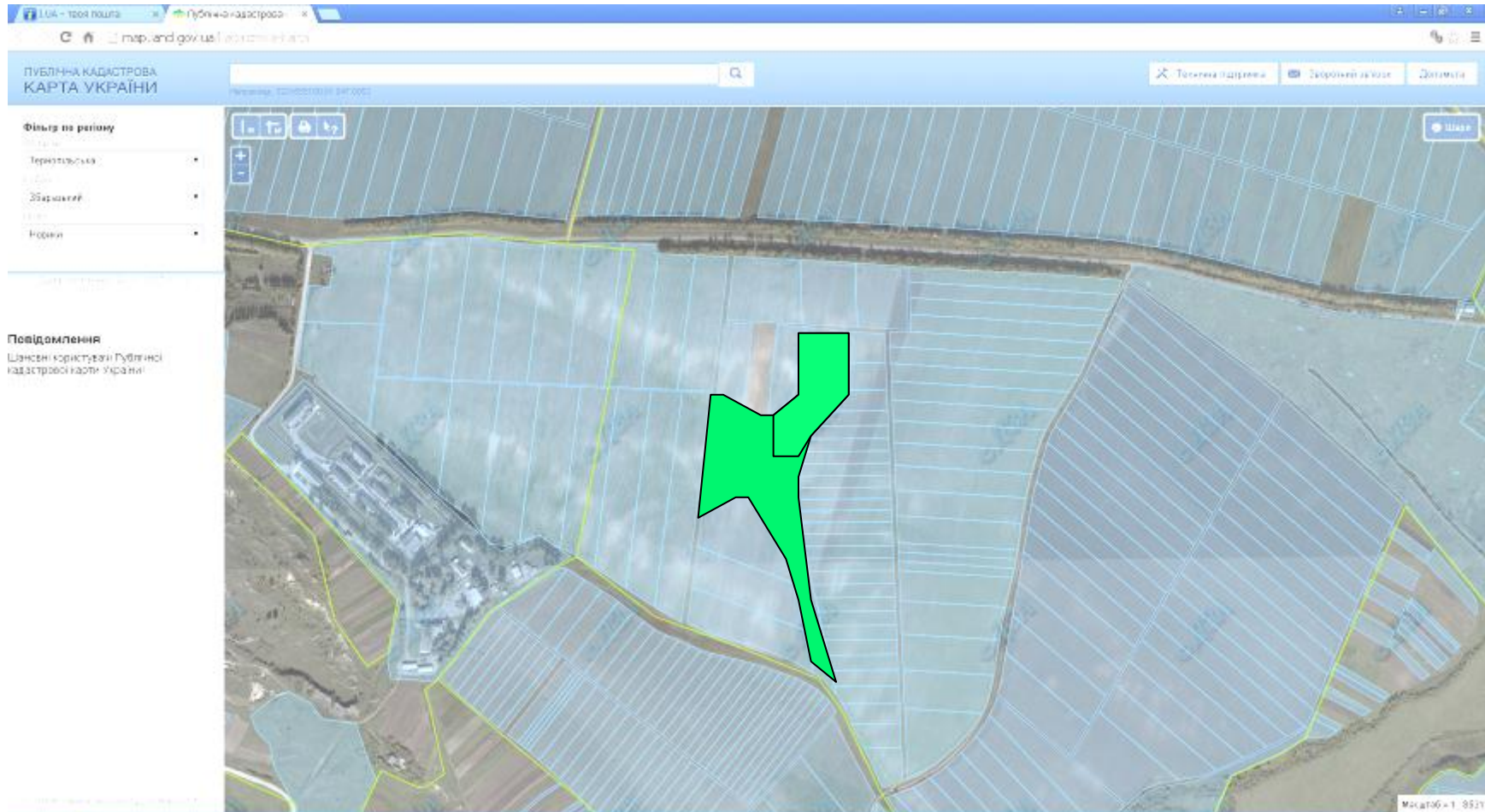
 надано дозвіл на розроблення проекту землеустрою щодо відведення у власність учасникам АТО

Цільове призначення - для ведення особистого селянського господарства



Площа – 2,0000 га

Кадастровий номер – 6122483900:01:002:0003

## Новиківська сільська рада (за межами населеного пункту)



Місце розміщення земельних ділянок

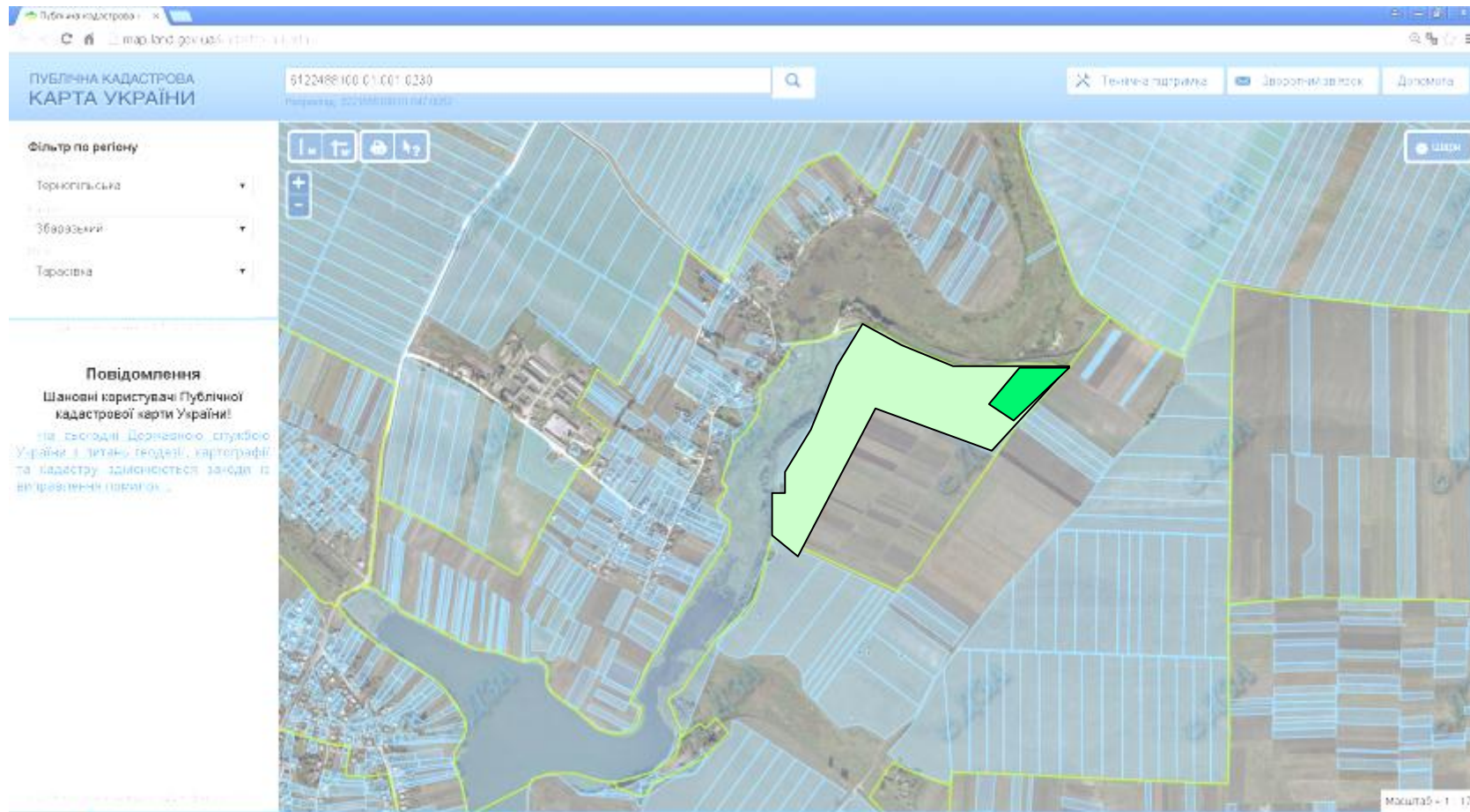
-  надано дозвіл на розроблення проекту землеустрою щодо відведення у власність учасникам АТО
-  Прийнято рішення щодо згоди на розроблення проекту землеустрою, документи перебувають на розгляді в Головному управлінні Держгеокадастру

Цільове призначення - для ведення особистого селянського господарства



Площа – 6,5277 га

Кадастровий номер – 6122487000:01:001:0512

## Базаринська сільська рада (за межами населеного пункту)



Місце розміщення земельних ділянок

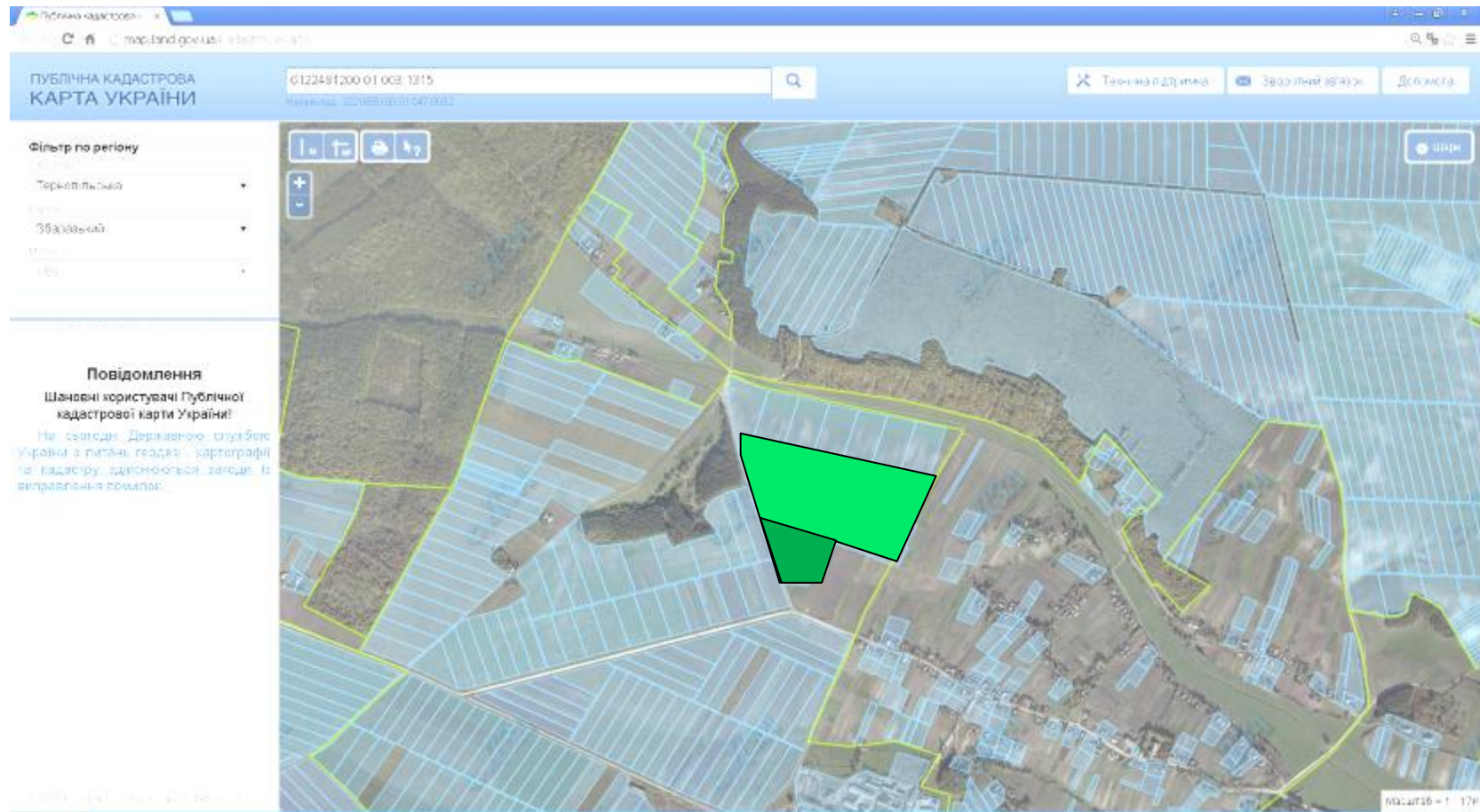
-  Прийнято рішення щодо згоди на розроблення проекту землеустрою, документи перебувають на розгляді в Головному управлінні Держгеокадастру
-  надано дозвіл на розроблення проекту землеустрою щодо відведення у власність учасникам АТО

Цільове призначення - для ведення особистого селянського господарства


Площа – 19,8942 га

Кадастровий номер – 6122480400:01:002:0137

## Великовікнинська сільська рада (за межами населеного пункту)



Місце розміщення земельних ділянок

 надано дозвіл на розроблення проекту землеустрою щодо відведення у власність учасникам АТО

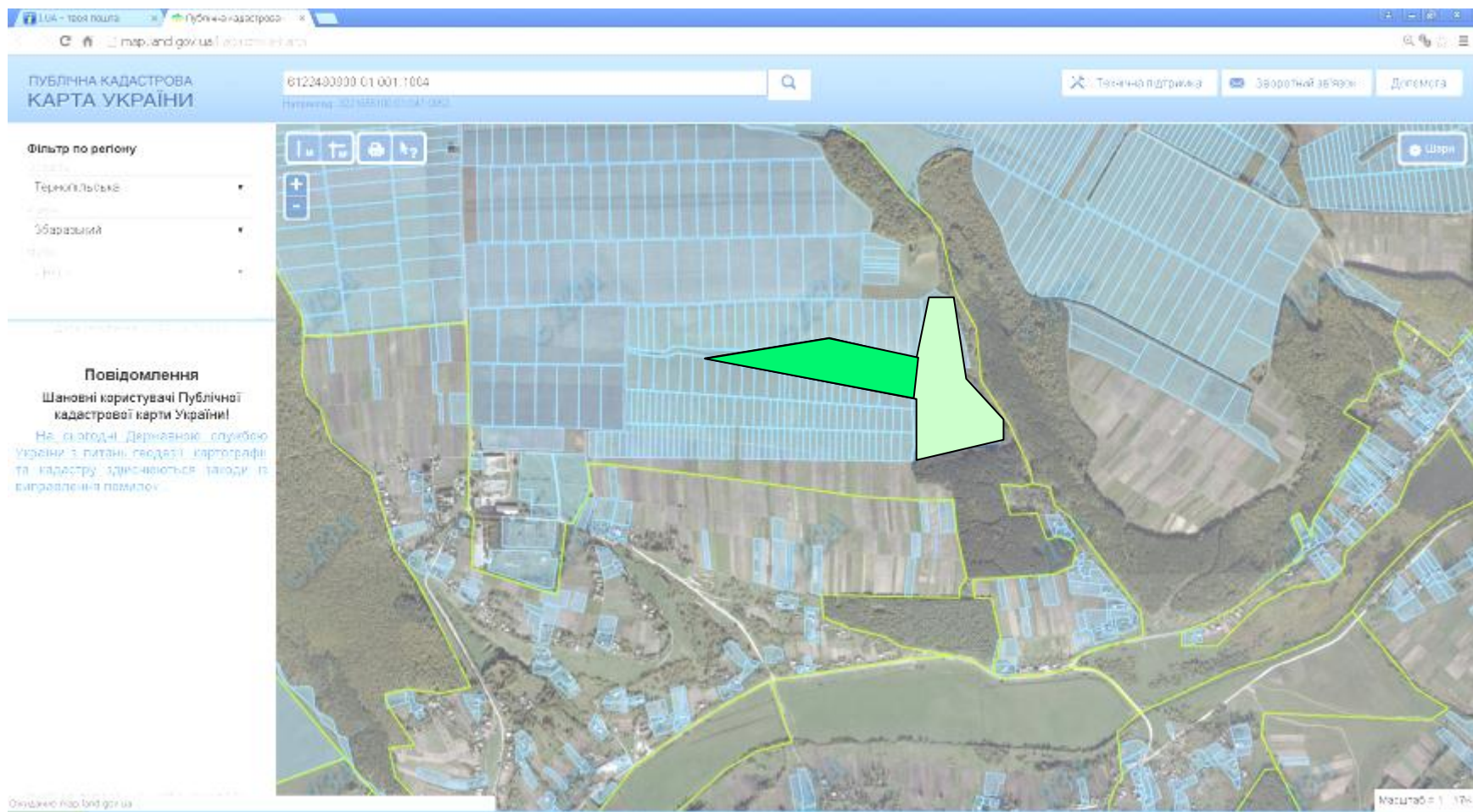
Цільове призначення - для ведення особистого селянського господарства

Площа – 15,6508 га



Кадастровий номер – 6122481200:01:003:1315

Кадастровий номер – 6122481200:01:003:1316

## Вишнівецька селищна рада (колишня Бутинська сільська рада (за межами населеного пункту))



Місце розміщення земельної ділянки

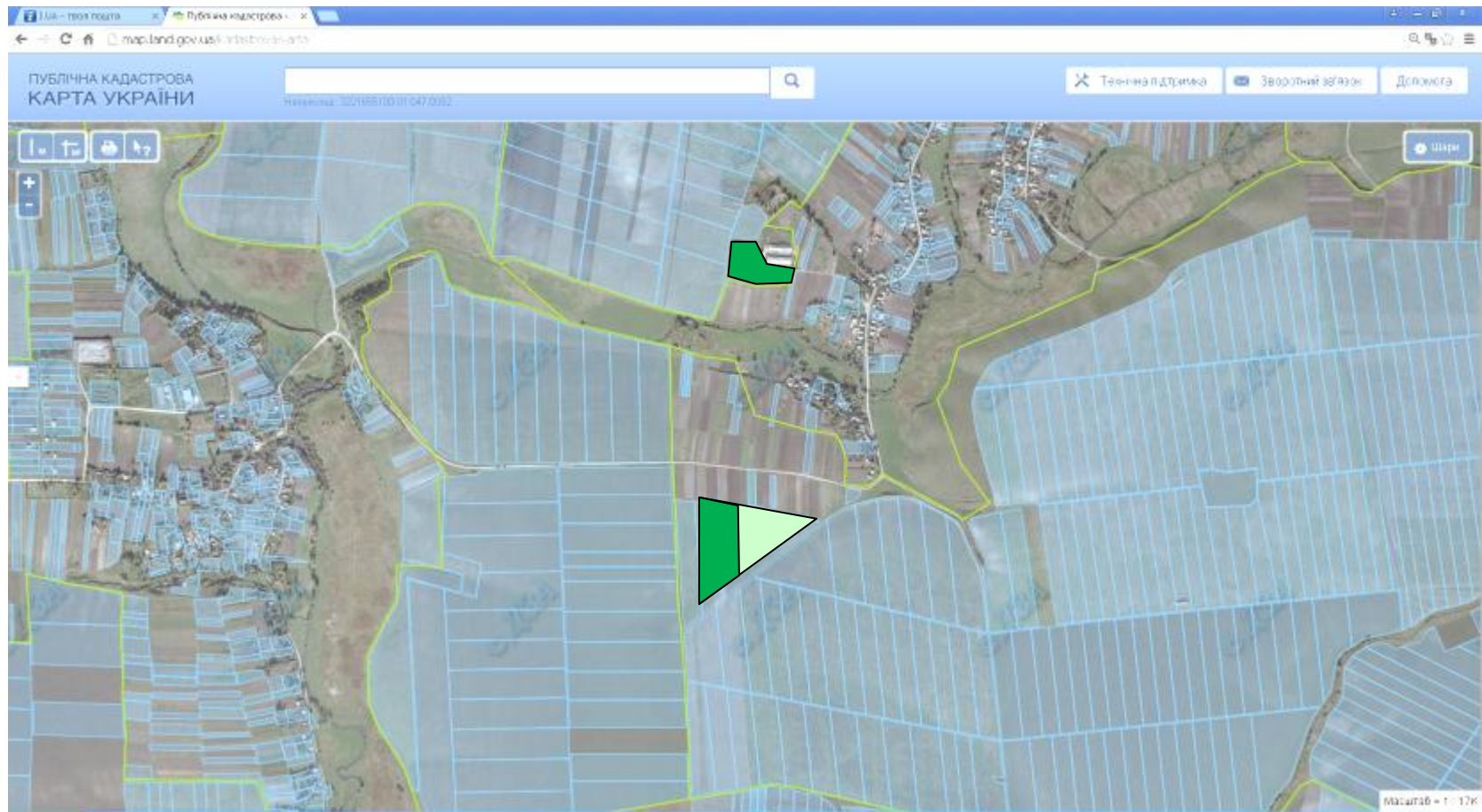
-  Прийнято рішення щодо згоди на розроблення проекту землеустрою, документи перебувають на розгляді в Головному управлінні Держгеокадастру
-  надано дозвіл на розроблення проекту землеустрою щодо відведення у власність учасникам АТО

Цільове призначення - для ведення особистого селянського господарства



Площа – 13,8303 га

Кадастровий номер – 6122480800:01:001:1004

## Стрийвська сільська рада (за межами населеного пункту)



Місце розміщення земельної ділянки

-  Прийнято рішення щодо згоди на розроблення проекту землеустрою
-  надано дозвіл на розроблення проекту землеустрою щодо відведення у власність учасникам АТО

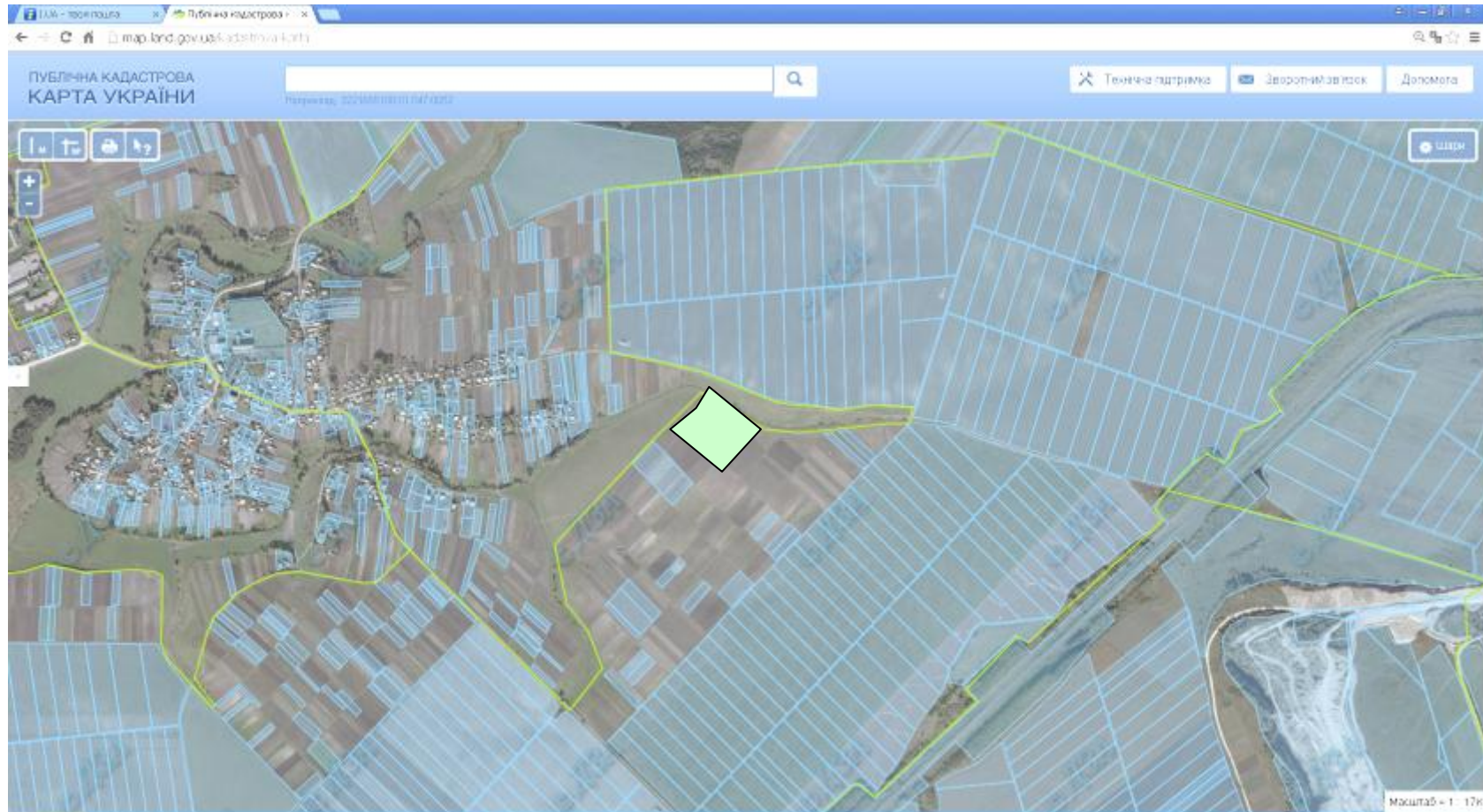
Цільове призначення - для ведення особистого селянського господарства

Орієнтовна площа – 7,75 га


Кадастровий номер – 6122488400:01:002:



## Стриївська сільська рада (за межами населеного пункту)



Місце розміщення земельної ділянки

 Прийнято рішення щодо згоди на розроблення проекту землеустрою

Цільове призначення - для ведення особистого селянського господарства


Орієнтовна площа – 3,00 га

Кадастровий номер – 6122488400:01:002:

## Стриївська сільська рада (за межами населеного пункту)



Місце розміщення земельної ділянки

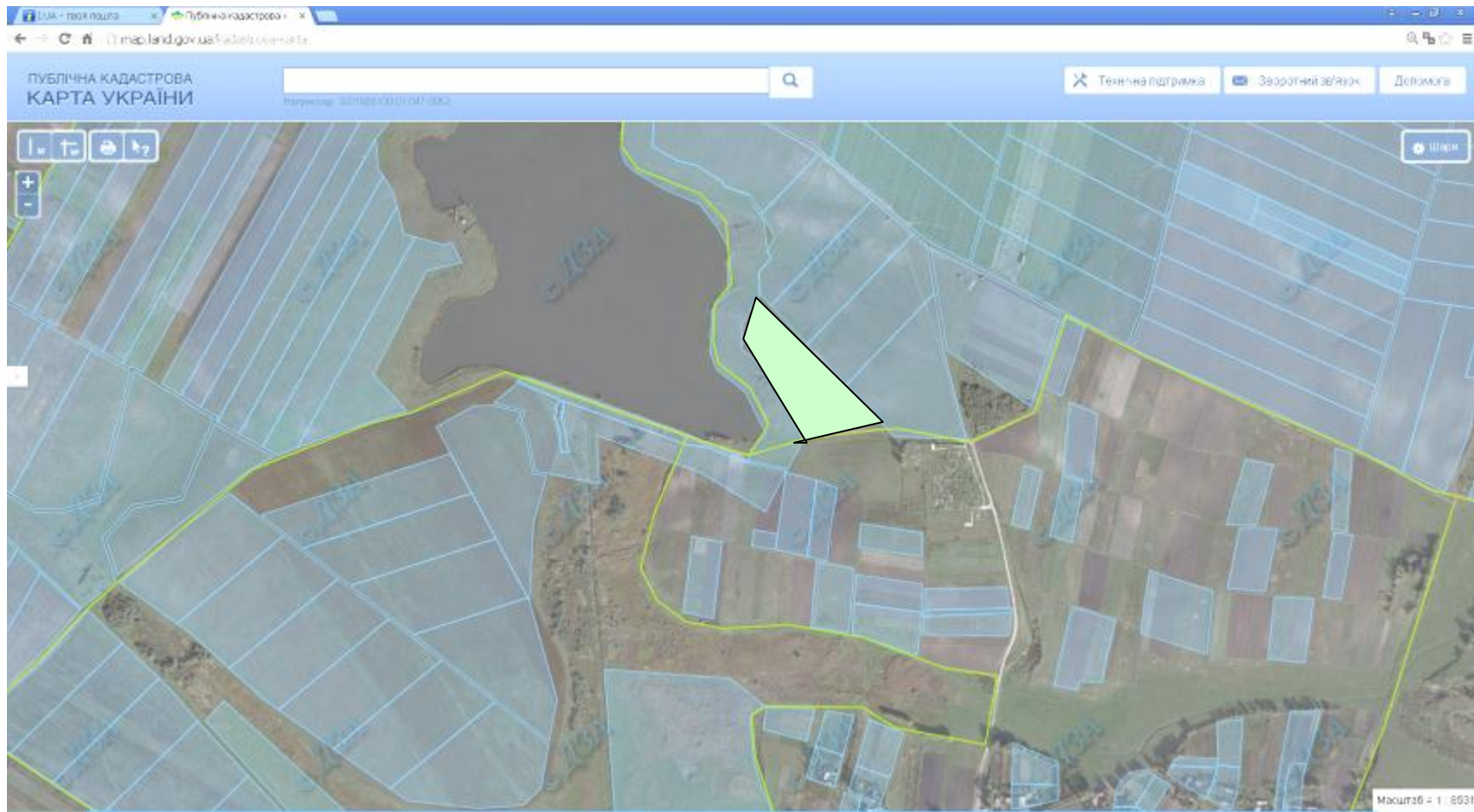
 Прийнято рішення щодо згоди на розроблення проекту землеустрою

Цільове призначення - для ведення особистого селянського господарства


Орієнтовна площа – 4,50 га

Кадастровий номер – 6122488400:01:002:

## Колодненська сільська рада (за межами населеного пункту)



Місце розміщення земельної ділянки

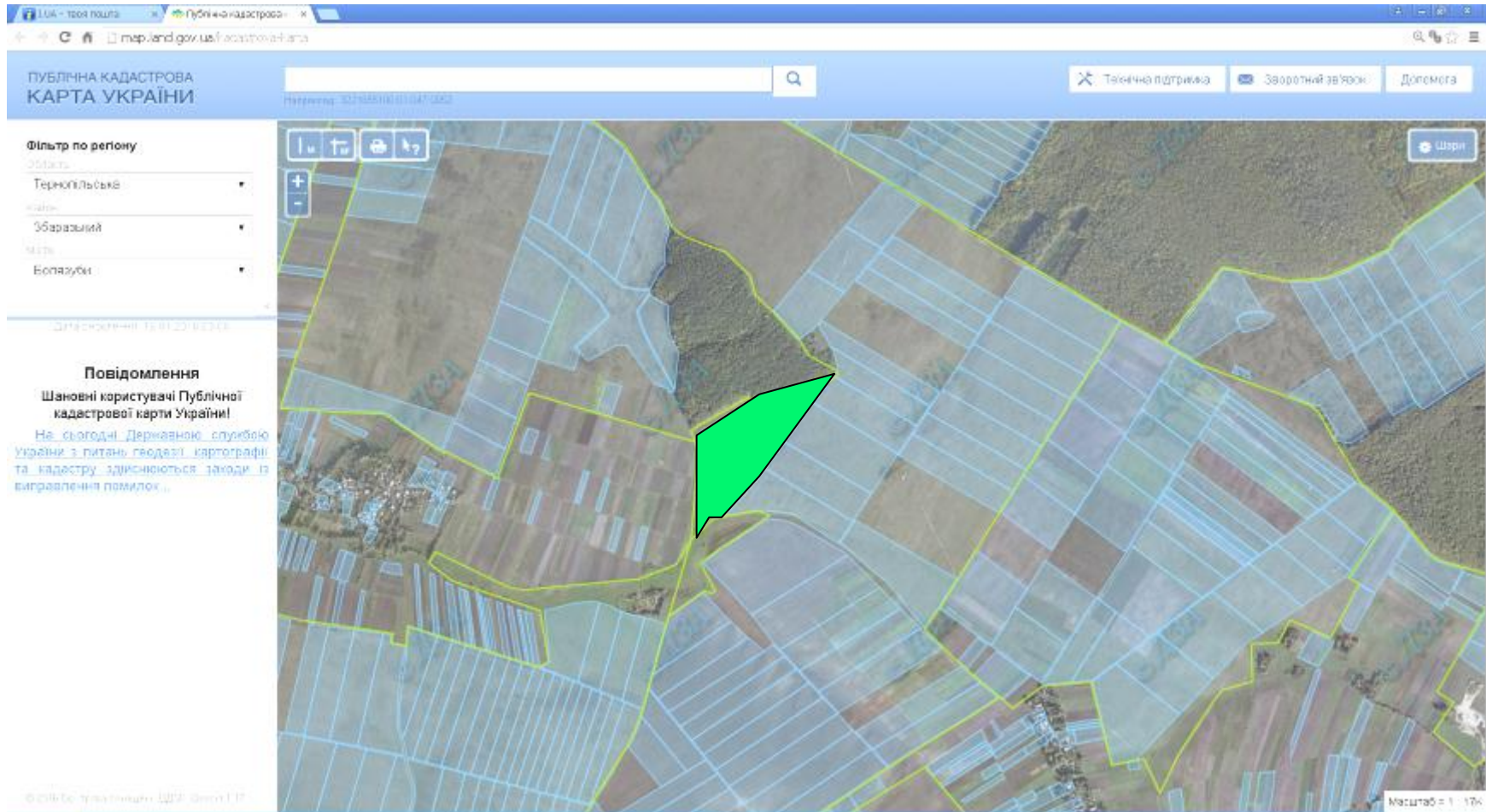
 Прийнято рішення щодо згоди на розроблення проекту землеустрою

Цільове призначення - для ведення особистого селянського господарства


Орієнтовна площа – 2,00 га

Кадастровий номер – 6122484800:01:001:

## Колодненська сільська рада (за межами населеного пункту)



Місце розміщення земельної ділянки

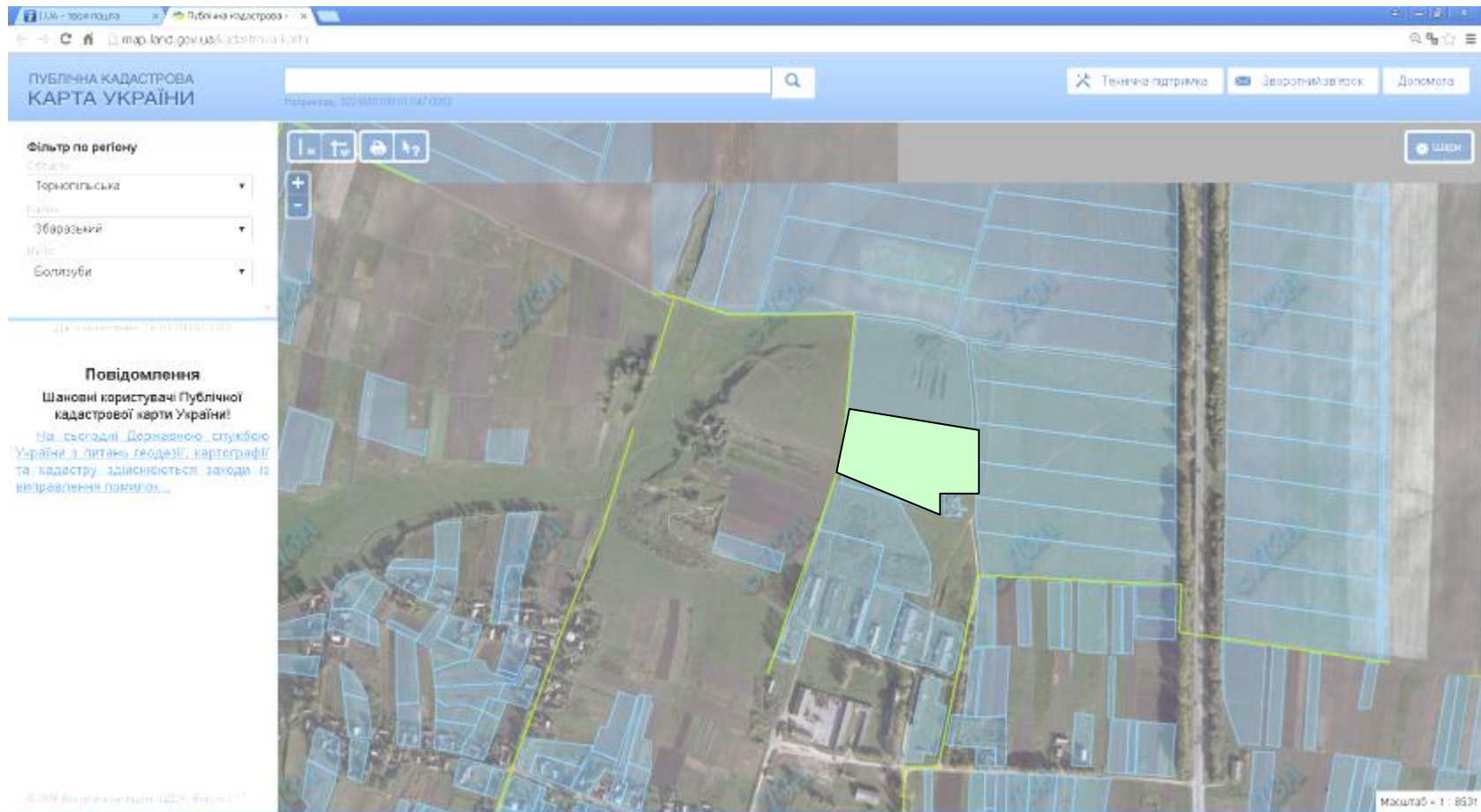
 надано дозвіл на розроблення проекту землеустрою щодо відведення у власність учасникам АТО

Цільове призначення - для ведення особистого селянського господарства


Орієнтовна площа – 8,00 га

Кадастровий номер – 6122484800:01:005:

## Колодненська сільська рада (за межами населеного пункту)



Місце розміщення земельної ділянки

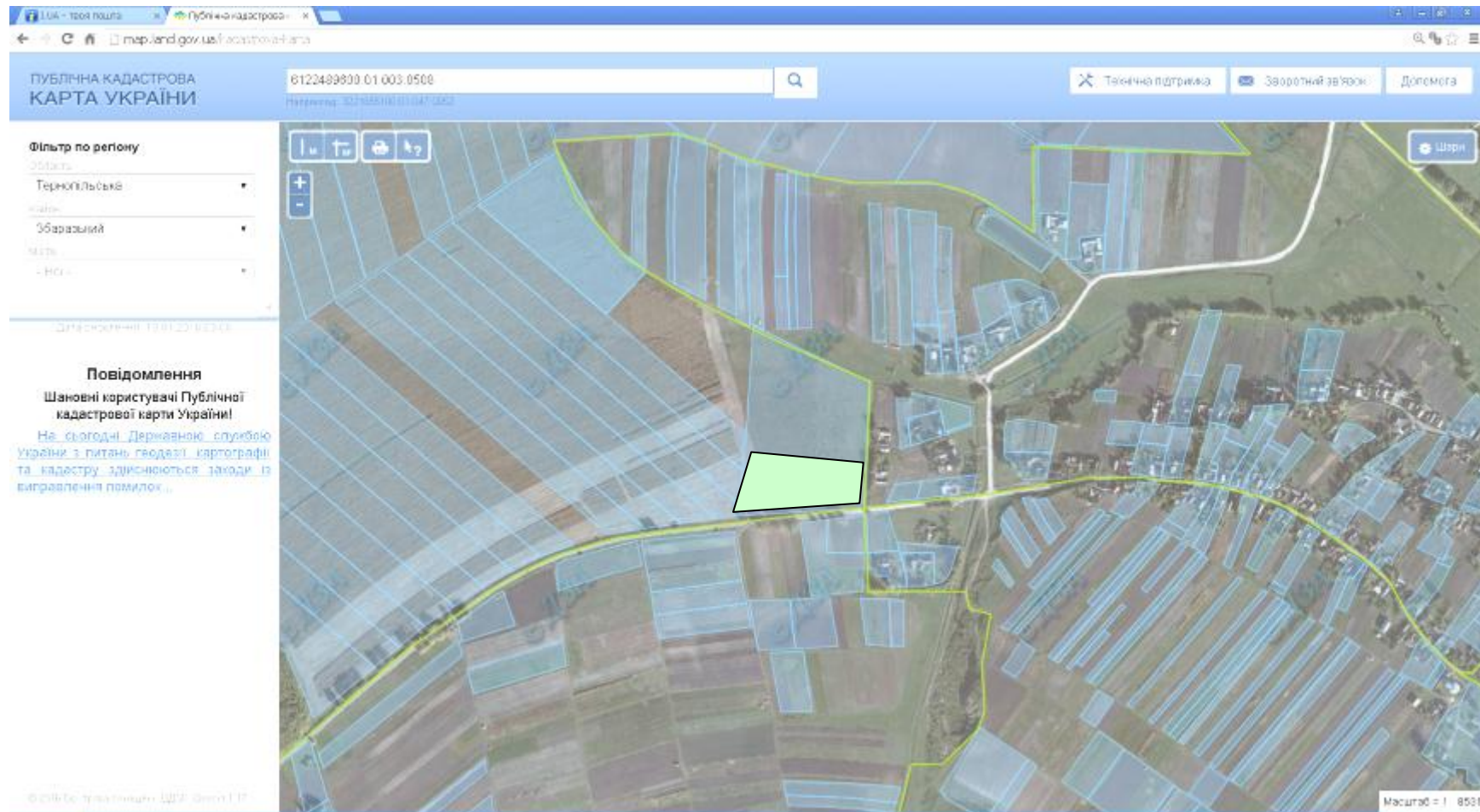
 Прийнято рішення щодо згоди на розроблення проекту землеустрою

Цільове призначення - для ведення садівництва


Орієнтовна площа – 2,00 га

Кадастровий номер – 6122484800:01:001:0306

## Колодненська сільська рада (колишня Шимковецька сільська рада (за межами населеного пункту))



Місце розміщення земельної ділянки

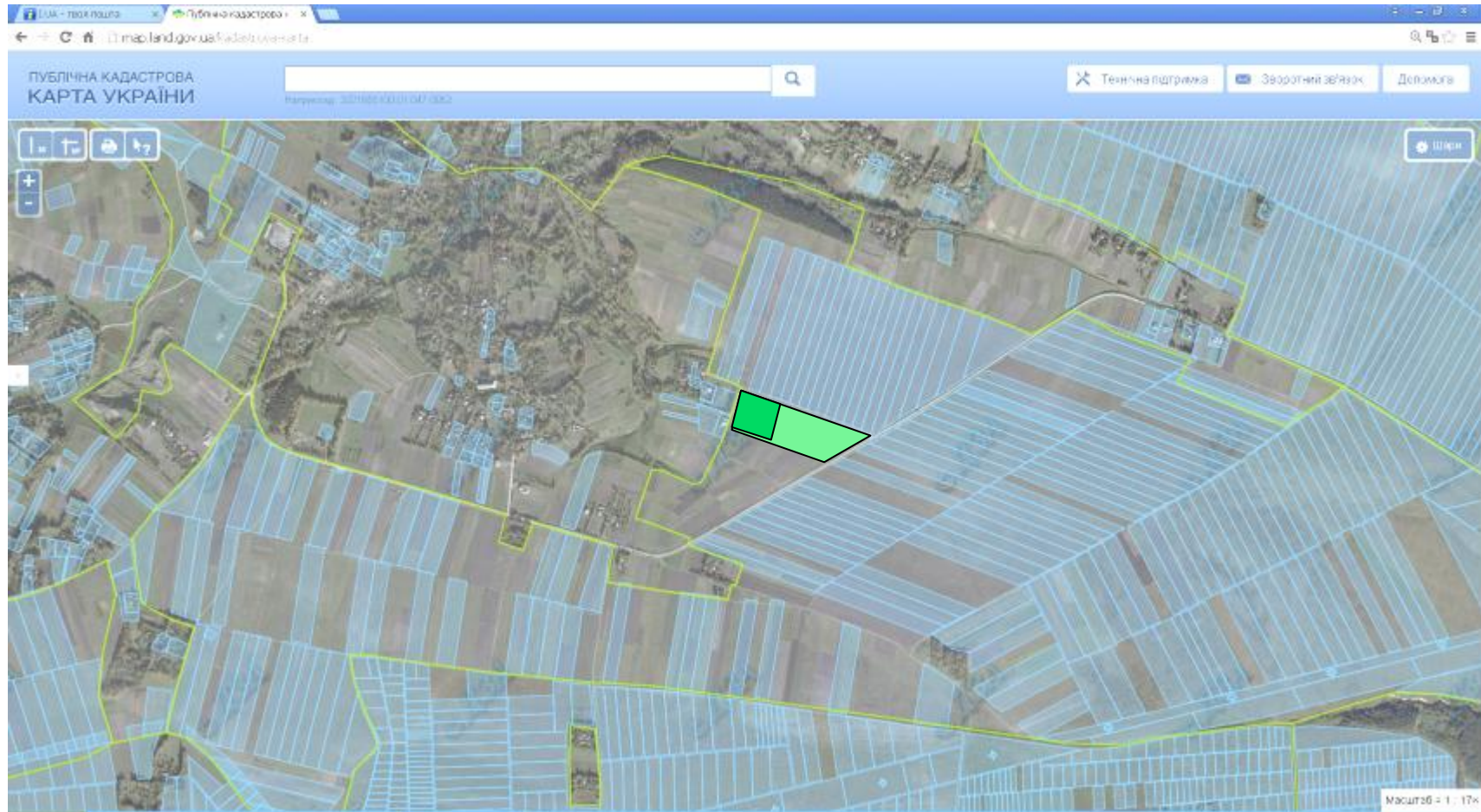
 Прийнято рішення щодо згоди на розроблення проекту землеустрою

Цільове призначення - для ведення садівництва

Орієнтовна площа – 1,5 га

Кадастровий номер – 6122489600:01:003:0508

## Дзвинячанська сільська рада (за межами населеного пункту)



Місце розміщення земельної ділянки



Прийнято рішення щодо згоди на розроблення проекту землеустрою



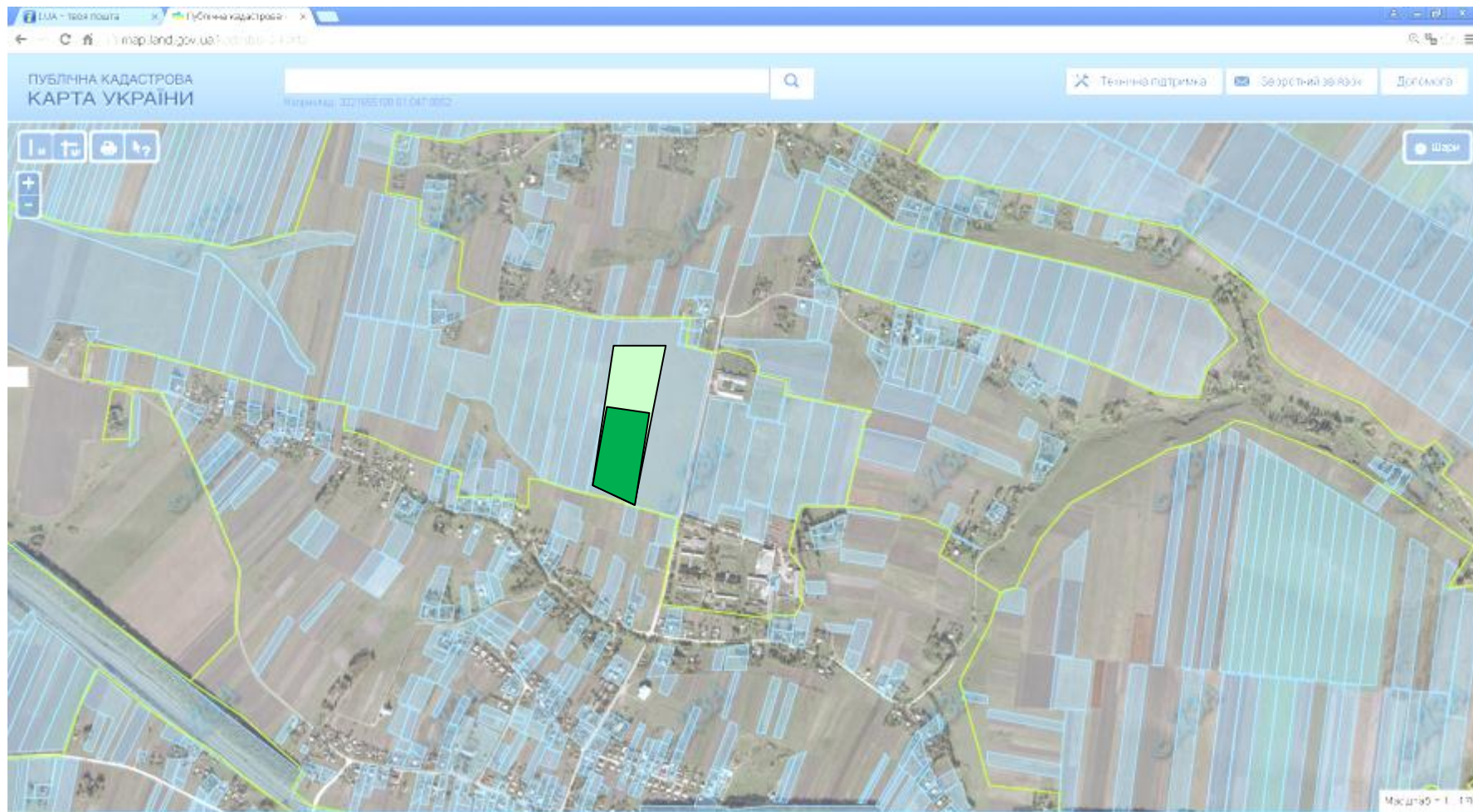
надано дозвіл на розроблення проекту землеустрою щодо відведення у власність учасникам АТО

Цільове призначення - для ведення особистого селянського господарства



Орієнтовна площа – 8,00 га

Кадастровий номер – 6122482100:01:002:

## Максимівська сільська рада (за межами населеного пункту)



Місце розміщення земельної ділянки

-  Прийнято рішення щодо згоди на розроблення проекту землеустрою
-  надано дозвіл на розроблення проекту землеустрою щодо відведення у власність учасникам АТО

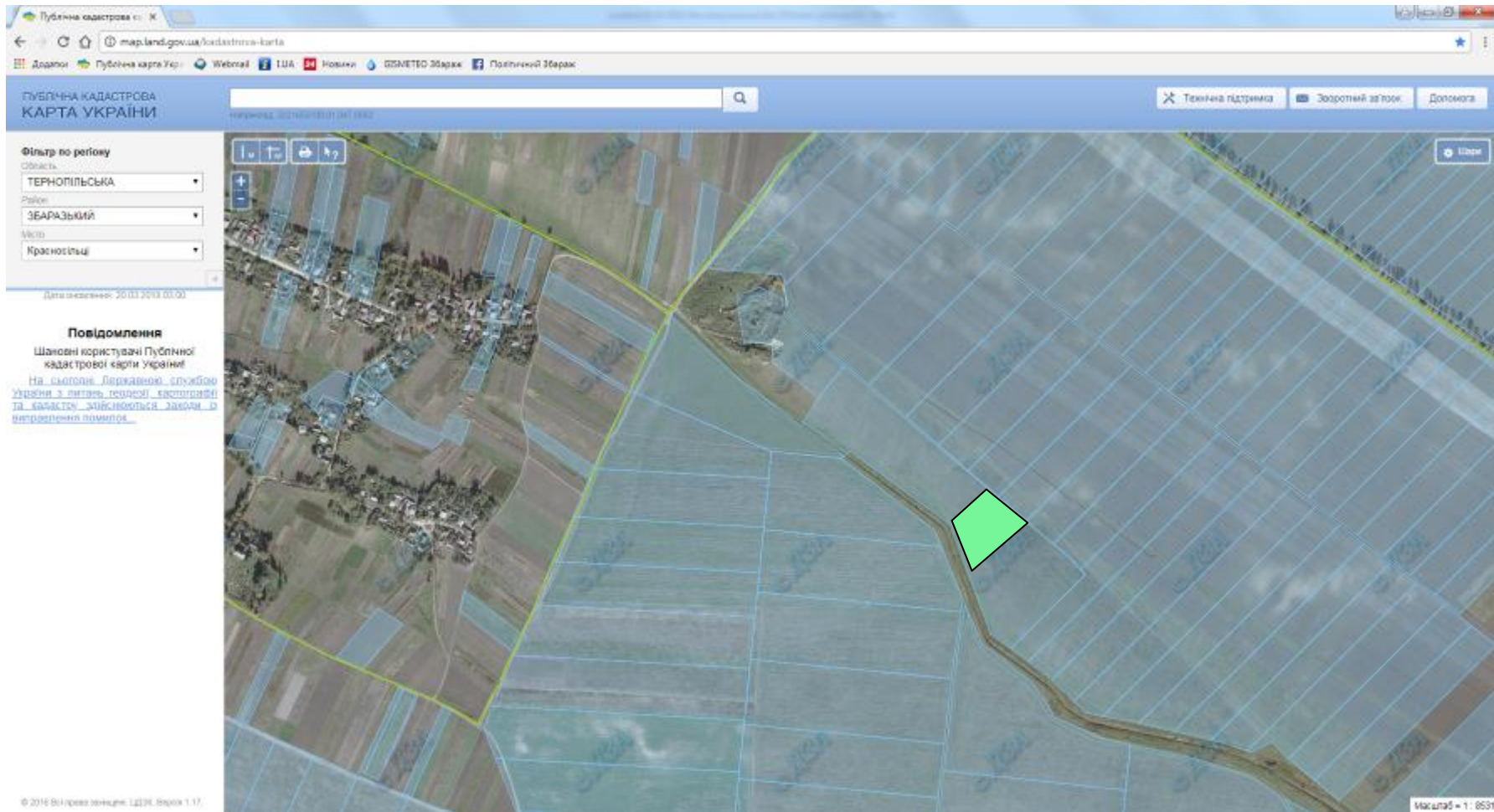
Цільове призначення - для ведення особистого селянського господарства

Орієнтовна площа – 9,00 га


Кадастровий номер – 6122486400:01:001:0296



## Кретівська сільська рада (за межами населеного пункту)



Місце розміщення земельної ділянки

 Прийнято рішення щодо згоди на розроблення проекту землеустрою

Цільове призначення - для ведення особистого селянського господарства

Орієнтовна площа – 2,00 га

Кадастровий номер – 6122485400:01:002:0006