



ДЕРЖАВНА СЛУЖБА УКРАЇНИ З ПИТАНЬ ГЕОДЕЗІЇ, КАРТОГРАФІЇ ТА КАДАСТРУ

ГОЛОВНЕ УПРАВЛІННЯ ДЕРЖГЕОКАДАСТРУ У ТЕРНОПІЛЬСЬКІЙ ОБЛАСТІ

ВІДДІЛ ДЕРЖГЕОКАДАСТРУ У БУЧАЦЬКОМУ РАЙОНІ

**АЛЬБОМ-АТЛАС**

**з резервування земельних ділянок для учасників антитерористичної операції на території**

**Бучацького району Тернопільської області**

**2018**

Інформація стосовно забезпечення учасників антитерористичної операції земельними ділянками  
на території Бучацького району

| Назва адміністративно-територіальної<br>одиниці (сільська (селищна) рада,<br>місто районного значення) | Кількість<br>учасників<br>АТО | Загальна<br>площа<br>зарезервованих<br>земельних<br>ділянок, га | з них   |                            |  |  | Кількість учасників<br>АТО, які звернулись<br>із<br>заявою/клопотанням<br>про отримання<br>земельної ділянки | Кількість<br>учасників АТО,<br>яким надано<br>дозвола на<br>виготовлення<br>проекту<br>землеустрою | Кількість<br>учасників АТО,<br>яким<br>зарєстровано<br>земельні ділянки в<br>ДЗК |
|--|-------------------------------|---|---|----------------------------|--|--|--|--|--|
|  |                               |   | для будівництва і<br>обслуговування<br>жилого будинку,<br>господарських<br>будівель і споруд<br>(присадибна<br>ділянка) | для ведення<br>садівництва | для<br>індивідуального<br>дачного<br>будівництва | для ведення<br>особистого<br>селянського<br>господарства |  |  |  |
| 2  | 3                             | 4   | 5   | 6                          | 7  | 8  | 9  | 9*   | 9**  |
| <b>Всього по Бучацькому району</b>   | <b>142</b>                    | <b>491,3565</b>   | <b>0,0</b>  | <b>90,5557</b>             | <b>0</b>   | <b>400,8008</b>  | <b>317</b>   | <b>156</b>   | <b>161</b>   |

Інформація стосовно забезпечення учасників антитерористичної операції земельними ділянками  
на території Бучацького району

| Назва адміністративно-територіальної одиниці (сільська (селищна) рада, місто районного значення) | Кількість учасників АТО | Загальна площа зарезервованих земельних ділянок, га | з них   |                         |   |   | Кількість учасників АТО, які звернулись із заявою/клопотанням про отримання земельної ділянки | Кількість учасників АТО, яким надано дозволу на виготовлення проекту землеустрою | Кількість учасників АТО, яким зареєстровано земельні ділянки в ДЗК |
|--|-------------------------|---|---|-------------------------|---|---|---|--|--|
|  |                         |   | для будівництва і обслуговування жилого будинку, господарських будівель і споруд (присадибна ділянка) | для ведення садівництва | для індивідуального дачного будівництва | для ведення особистого селянського господарства |   |  |  |
| 2  | 3                       | 4   | 5   | 6                       | 7                                       | 8   | 9   | 9*   | 9**  |
| Бучацька міська рада   | 35                      | 43,8  |   | 43,8                    |   |   | 149   | 57   | 92   |
| Золотопотіцька селищна рада  | 3                       | 13,6655   |   |                         |   | 13,6655   |   |  |  |
| Бариська сільська рада   | 8                       | 27,597  |   |                         |   | 27,597  | 14  | 10   | 4  |
| Берем'янська сільська рада   | 1                       | 27,4948   |   |                         |   | 27,4948   | 14  | 14   |  |
| Бобулинська сільська рада  | 3                       | 12,868  |   |                         |   | 12,868  | 3   | 1  | 2  |
| Возилівська сільська рада  | 1                       | 0   |   |                         |   | 0   |   |  |  |
| Добропільська сільська рада  | 2                       | 30,3732*  |   |                         |   | 30,3732   | 16  | 12   | 4  |
| Дулівська сільська рада  | 2                       | 4*  |   |                         |   | 4   | 2   | 1  | 1  |
| Жизномирська сільська рада   | 3                       | 12,4799   |   |                         |   | 12,4799   | 1   | 1  |  |
| Жниборідська сільська рада   | 1                       | 0   |   |                         |   |   |   |  |  |
| Зубрецька сільська рада  | 2                       | 35,2219   |   | 17,5579                 |   | 17,6640   | 6   | 2  | 4  |
| Киданівська сільська рада  | 1                       | 30,5764   |   |                         |   | 30,5764   | 14  | 12   | 2  |
| Космиринська сільська рада   | 1                       | 0   |   |                         |   | 0   | 1   | 1  |  |
| Костільницька сільська рада  | 2                       | 2*  |   |                         |   | 2   | 3   |  | 3  |
| Ліщанецька сільська рада   | 2                       | 3,6635  |   |                         |   | 3,6635  | 3   | 1  | 2  |
| Медведівська сільська рада   | 2                       | 0   |   |                         |   | 0   |   |  |  |
| Миколаївська сільська рада   | -                       | 0   |   |                         |   | 0   |   |  |  |
| Новопетликівська сільська рада   | 3                       | 57,9000   |   |                         |   | 57,9000   | 29  | 25   | 4  |
| Озерянська сільська рада   | 1                       | 0,3*  |   |                         |   | 0,3   | 1   | 1  |  |
| Осівецька сільська рада  | 3                       | 10,7745   |   |                         |   | 10,7745   | 2   | 2  |  |
| Перволоцька сільська рада  | 2                       | 20,9309   |   | 20,9309                 |   |   |   |  |  |

|                                    |            |                 |            |                |          |                 |            |            |            |
|------------------------------------|------------|-----------------|------------|----------------|----------|-----------------|------------|------------|------------|
| Передмістянська сільська рада      | 3          | 14,0339         |            |                |          | 14,0339         | 3          | 2          | 1          |
| Пилявська сільська рада            | 6          | 5               |            |                |          | 5               |            |            |            |
| Пишківська сільська рада           | 7          | 8,0             |            |                |          | 8,0             |            |            |            |
| Підзамочківська сільська рада      | 11         | 0               |            |                |          |                 |            |            |            |
| Порохівська сільська рада          | 3          | 3,25            |            |                |          | 3,25            | 3          | 1          | 2          |
| Ріпинецька сільська рада           | 2          | 0               |            |                |          |                 |            |            |            |
| Сновидівська сільська рада         | 1          | 0               |            |                |          |                 |            |            |            |
| Соколівська сільська рада          | 10         | 58,5397         |            | 7,0821         |          | 51,4576         | 30         | 8          | 22         |
| Сороківська сільська рада          | 1          | 13              |            |                |          | 13              | 2          |            | 2          |
| Старопетликівська сільська рада    | 4          | 18,5648         |            | 1,0648         |          | 17,5000         | 6          |            | 6          |
| Стінківська сільська рада          | -          | 0               |            |                |          |                 |            |            |            |
| Трибухівська сільська рада         | 8          | 19              |            |                |          | 19              | 7          | 5          | 2          |
| Цвітівська сільська рада           | 2          | 0               |            |                |          |                 |            |            |            |
| Язловецька сільська рада           | 7          | 9,4605          |            |                |          | 9,4605          | 7          |            | 7          |
| Заривинецька сільська рада         | 1          | 4,12            |            | 0,12           |          | 4,0             | 1          |            | 1          |
| <b>Всього по Бучацькому району</b> | <b>142</b> | <b>491,3565</b> | <b>0,0</b> | <b>90,5557</b> | <b>0</b> | <b>400,8008</b> | <b>317</b> | <b>156</b> | <b>161</b> |

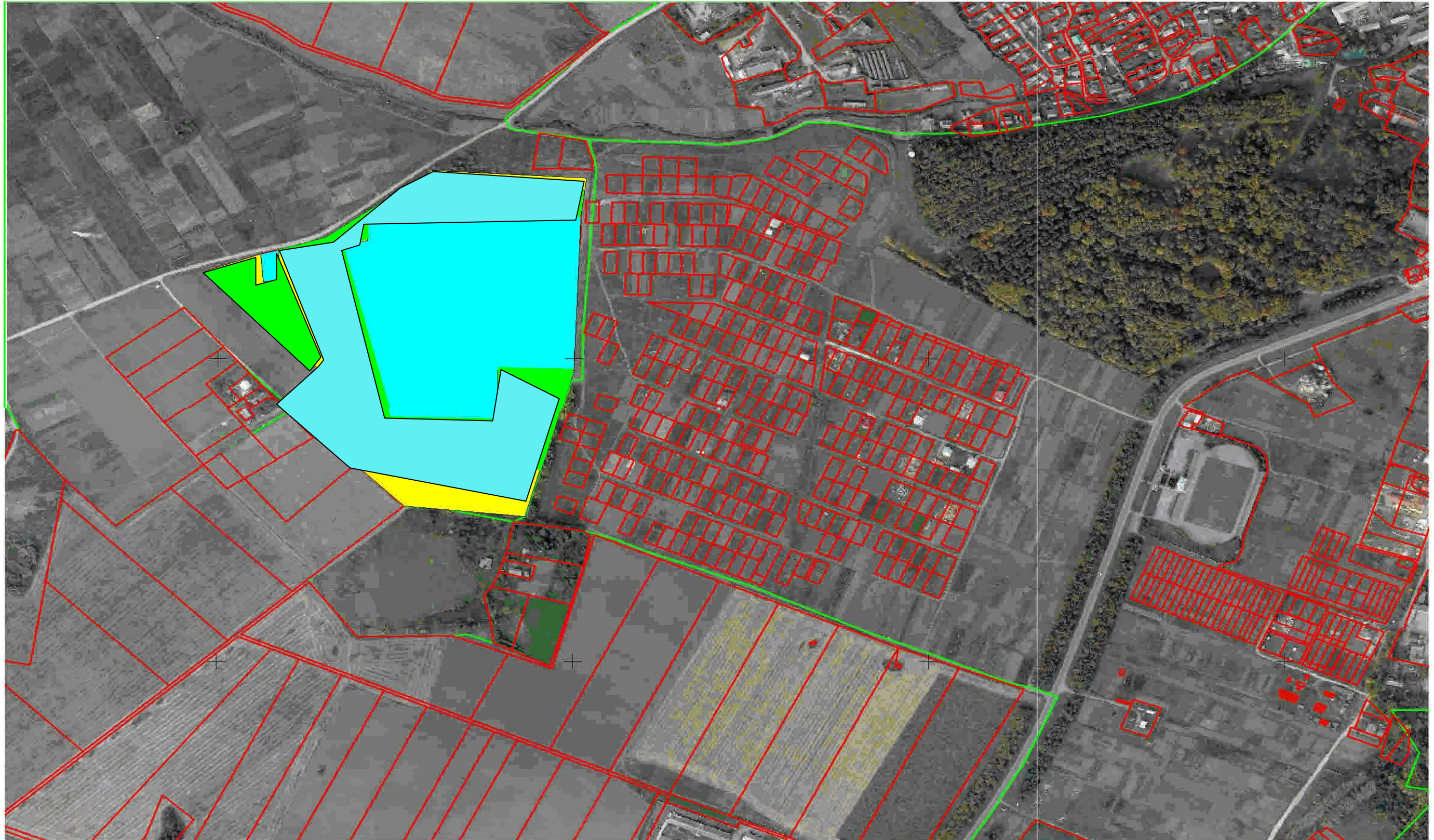
\* надані дозволи на виготовлення документації

**Бучацький район, Тернопільської області**

**Бучацька міська рада, Бучацького району**

## ВИКОПУВАННЯ

з планово-картографічних матеріалів території Бучацької міської ради, Бучацького району щодо місця розташування земельних ділянок, які зарезервовані та надаються учасникам АТО за межами населених пунктів.



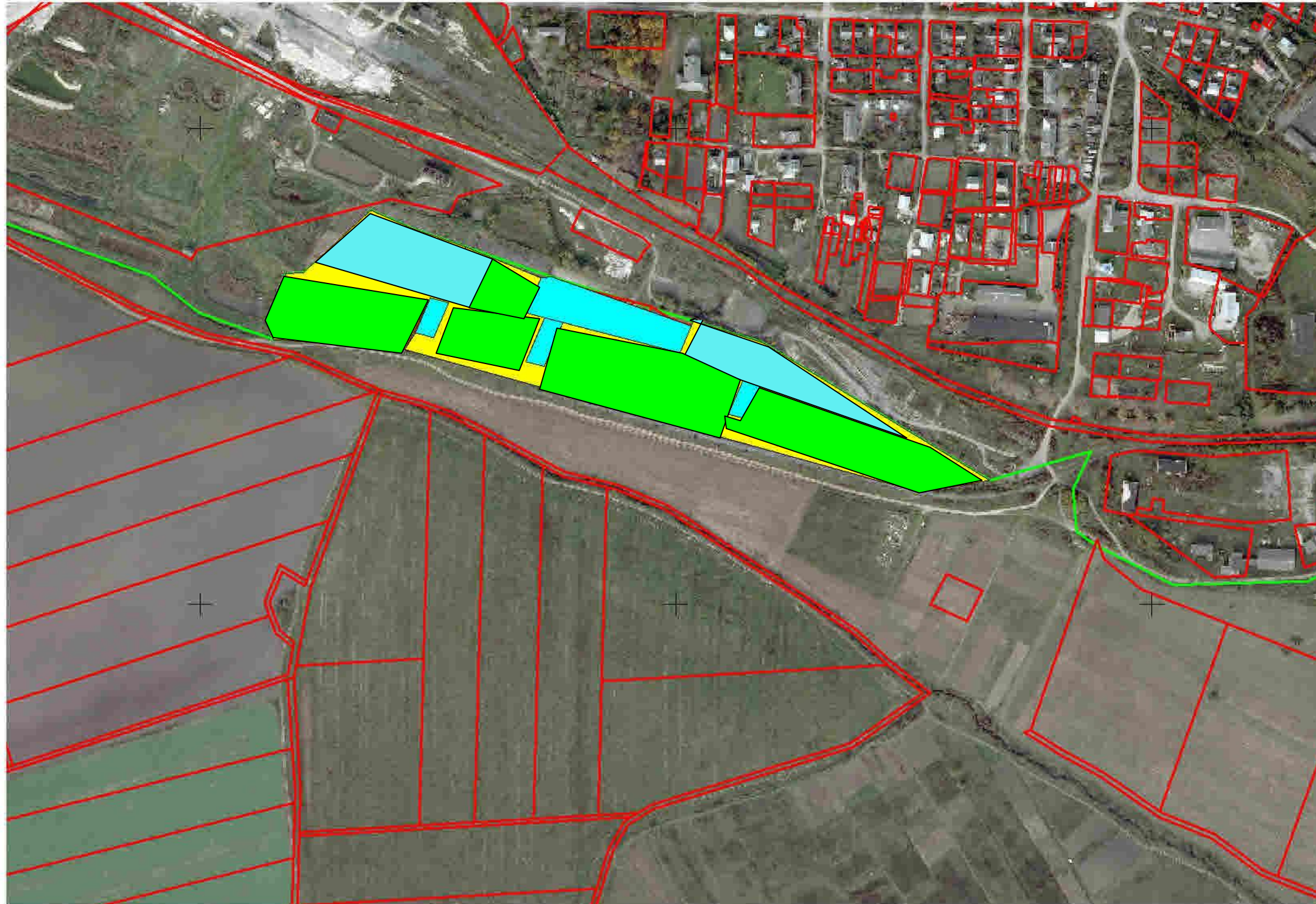
**ЕКСПЛІКАЦІЯ** масиву зарезервованих земельних ділянок за межами населеного пункту

| Умовні позначення   | Площа, га | Цільове призначення зарезервованих земельних ділянок | Кадастровий номер масиву зарезервованих земельних ділянок ( в разі наявності) | Агровиробнича група ґрунтів зарезервованого масиву ( земельних ділянок ( в разі наявності) |
|---|-----------|--|---|--|
| Зарезервований масив земельних ділянок ( залишилось)            | 0,8       | для індивідуального садівництва                      | відсутній   |  |
| Надано дозвіл на розроблення проекту землеустрою                | 7,20      | для індивідуального садівництва                      |   |  |
| Земельні ділянки, які внесено до Державного земельного кадастру | 18,3      | для індивідуального садівництва                      |   |  |
| Разом по земельних ділянках                                     | 26,30     |  |   |  |



## ВИКОПШУВАННЯ

з планово-картографічних матеріалів території Бучацької міської ради, Бучацького району щодо місця розташування земельних ділянок, які зарезервовані та надаються учасникам АТО за межами населених пунктів.



**ЕКСПЛІКАЦІЯ** масиву зарезервованих земельних ділянок за межами населеного пункту

| Умовні позначення  | Площа,<br>га | Цільове призначення<br>земельних ділянок | Кадастровий номер<br>масиву зарезервованих<br>земельних ділянок ( в разі<br>наявності) | Агровиробнича група ґрунтів<br>зарезервованого масиву<br>( земельних ділянок ( в разі<br>наявності) |
|--|--------------|--|--|---|
| Зарезервований масив земельних ділянок<br>( залишилось)            | 0,80         | для індивідуального<br>садівництва       | відсутній  |   |
| Надано дозвіл на розроблення проекту землеустрою                   | 0,59         | для індивідуального<br>садівництва       |  |   |
| Земельні ділянки, які внесено до Державного<br>земельного кадастру | 6,11         | для індивідуального<br>садівництва       |  |   |
| Разом по земельних ділянках  | 7,5          |  |  |   |

## ВИКОПУВАННЯ

з планово-картографічних матеріалів території Бучацької міської ради, Бучацького району щодо місця розташування земельних ділянок, які зарезервовані та надаються учасникам АТО за межами населених пунктів.



**ЕКСПЛІКАЦІЯ** масиву зарезервованих земельних ділянок за межами населеного пункту

| Умовні позначення  | Площа,<br>га | Цільове призначення<br>земельних ділянок | Кадастровий номер<br>масиву зарезервованих<br>земельних ділянок ( в разі<br>наявності) | Агровиробнича група ґрунтів<br>зарезервованого масиву<br>( земельних ділянок ( в разі<br>наявності) |
|--|--------------|--|--|---|
| Зарезервований масив земельних ділянок<br>( залишилось)            |              |  |  |   |
| Надано дозвіл на розроблення проекту землеустрою                   | 10,0         | для індивідуального<br>садівництва       | відсутній  |   |
| Земельні ділянки, які внесено до Державного<br>земельного кадастру |              |  |  |   |
| Разом по земельних ділянках  | 10,0         |  |  |   |

**Золотопотіцька селищна рада, Бучацького району**

## ВИКОПЮВАННЯ

з планово-картографічних матеріалів території Золотопотіцької селищної ради, Бучацького району щодо місця розташування земельної ділянки, яка передана у власність учаснику АТО за межами населеного пункту.



**ЕКСПЛІКАЦІЯ** земельної ділянки, яка передана у власність учаснику АТО

| Умовні позначення  | Площа,<br>га | Цільове призначення<br>земельних ділянок           | Кадастровий номер<br>земельних ділянок ( в разі<br>наявності) | Агровиробнича група ґрунтів<br>зарезервованого масиву<br>( земельних ділянок ( в разі<br>наявності) |
|--|--------------|--|---|---|
| Зарезервований масив земельних ділянок                             | 13,6655      | для ведення особистого<br>селянського господарства | 6121255500:01:001:0834  |   |
| Надано дозвіл на розроблення проекту землеустрою                   |              |  |   |   |
| Земельні ділянки, які внесено до Державного<br>земельного кадастру |              |  |   |   |
| Разом по земельних ділянках  | 13,6655      |  |   |   |

**Бариська сільська рада, Бучацького району**



## ВИКОШУВАННЯ

з планово-картографічних матеріалів території Бариської сільської ради, Бучацького району щодо місця розташування земельної ділянки, яка передана у власність учаснику АТО за межами населеного пункту.

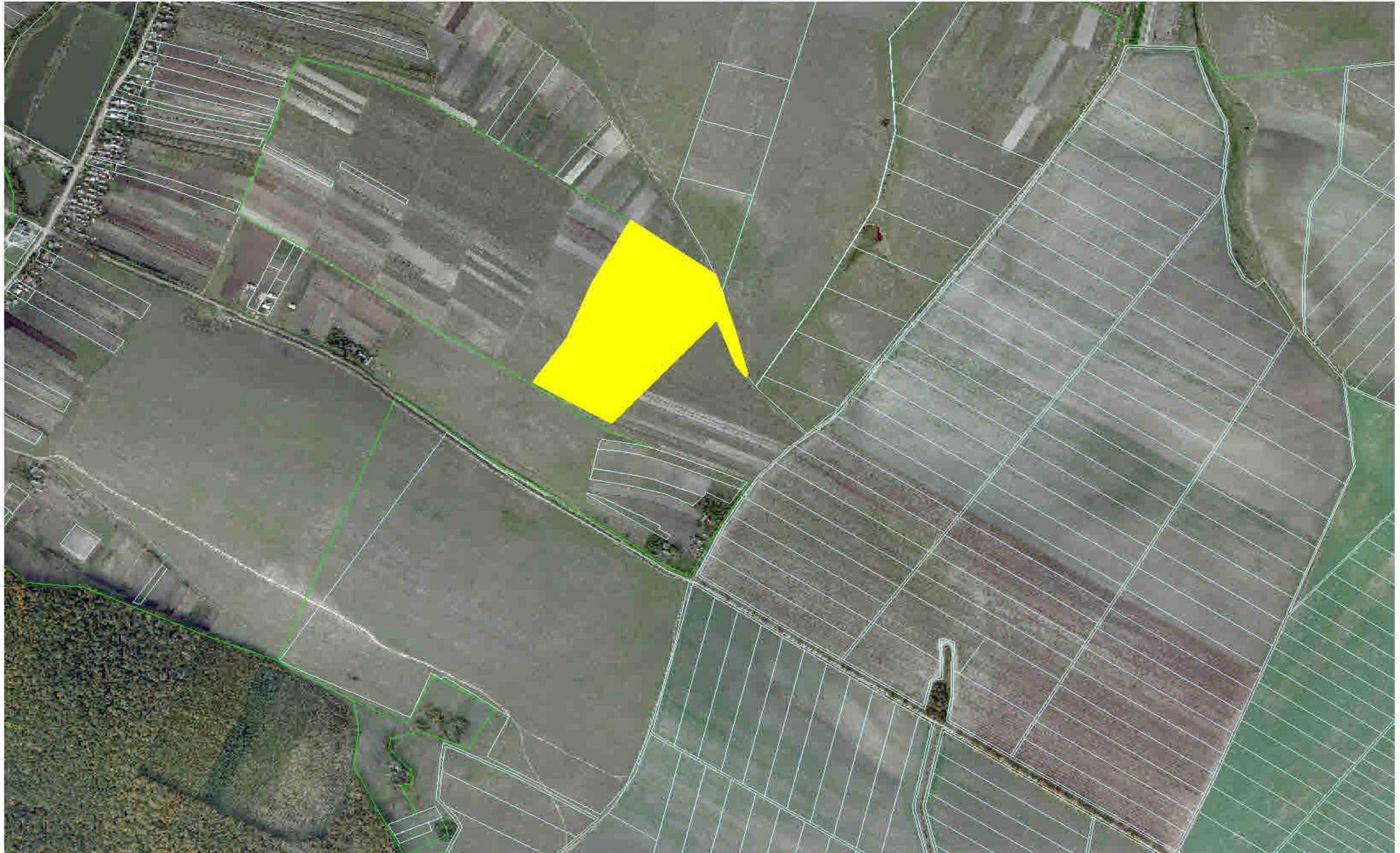


**ЕКСПЛІКАЦІЯ** земельної ділянки, яка передана у власність учаснику АТО

| Умовні позначення  | Площа,<br>га | Цільове призначення<br>земельних ділянок           | Кадастровий номер<br>земельних ділянок ( в разі<br>наявності) | Агровиробнича група ґрунтів<br>зарезервованого масиву<br>( земельних ділянок ( в разі<br>наявності) |
|--|--------------|--|---|---|
| Зарезервований масив земельних ділянок                             | 7,0          | для ведення особистого<br>селянського господарства | 6121280400:02:002:0603  |   |
| Надано дозвіл на розроблення проекту землеустрою                   | 6,0600       | для ведення особистого<br>селянського господарства | 6121280400:02:002:0603  |   |
| Земельні ділянки, які внесено до Державного<br>земельного кадастру | 6,0000       | для ведення особистого<br>селянського господарства | 6121280400:02:002:0603  |   |
| Разом по земельних ділянках  | 19,0600      |  |   |   |

## ВИКОШУВАННЯ

з планово-картографічних матеріалів території Бариської сільської ради, Бучацького району щодо місця розташування земельної ділянки, яка передана у власність учаснику АТО за межами населеного пункту.



**ЕКСПЛІКАЦІЯ** земельної ділянки, яка передана у власність учаснику АТО

| Умовні позначення  | Площа,<br>га | Цільове призначення<br>земельних ділянок           | Кадастровий номер<br>земельних ділянок ( в разі<br>наявності) | Агровиробнича група ґрунтів<br>зарезервованого масиву<br>( земельних ділянок ( в разі<br>наявності) |
|--|--------------|--|---|---|
| Зарезервований масив земельних ділянок                             | 8,5369       | для ведення особистого<br>селянського господарства | 6121280400:02:002:0607  |   |
| Надано дозвіл на розроблення проекту землеустрою                   |              |  |   |   |
| Земельні ділянки, які внесено до Державного<br>земельного кадастру |              |  |   |   |
| Разом по земельних ділянках  | 8,5369       |  |   |   |

**Берем'янська сільська рада, Бучацького району**

## ВИКОПУВАННЯ

з планово-картографічних матеріалів території Берем'янської сільської ради, Бучацького району щодо місця розташування земельної ділянки, яка передана у власність учаснику АТО за межами населеного пункту



**ЕКСПЛІКАЦІЯ** масиву зарезервованих земельних ділянок

| Умовні позначення  | Площа,<br>га | Цільове призначення<br>зарезервованого масиву<br>земельних ділянок | Кадастровий номер<br>зарезервованого масиву<br>земельних ділянок ( в разі<br>наявності) | Агровиробнича група ґрунтів<br>зарезервованого масиву<br>( земельних ділянок ( в разі<br>наявності) |
|--|--------------|--|---|---|
| Зарезервований масив земельних ділянок ( залишок)                  | 3,92         | для ведення особистого<br>селянського господарства                 | 6121280800:01:001:1585  |   |
| Надано дозвіл на розроблення проекту землеустрою                   | 23,575       | для ведення особистого<br>селянського господарства                 | 6121280800:01:001:1585  |   |
| Земельні ділянки, які внесено до Державного<br>земельного кадастру |              |  |   |   |
| Разом по земельних ділянках  | 27,4948      |  |   |   |

**Бобулинська сільська рада, Бучацького району**



## ВИКОПУВАННЯ

з планово-картографічних матеріалів території Бобулинської сільської ради, Бучацького району, щодо місця розташування земельних ділянок, які зарезервовані учасникам АТО за межами населених пунктів.

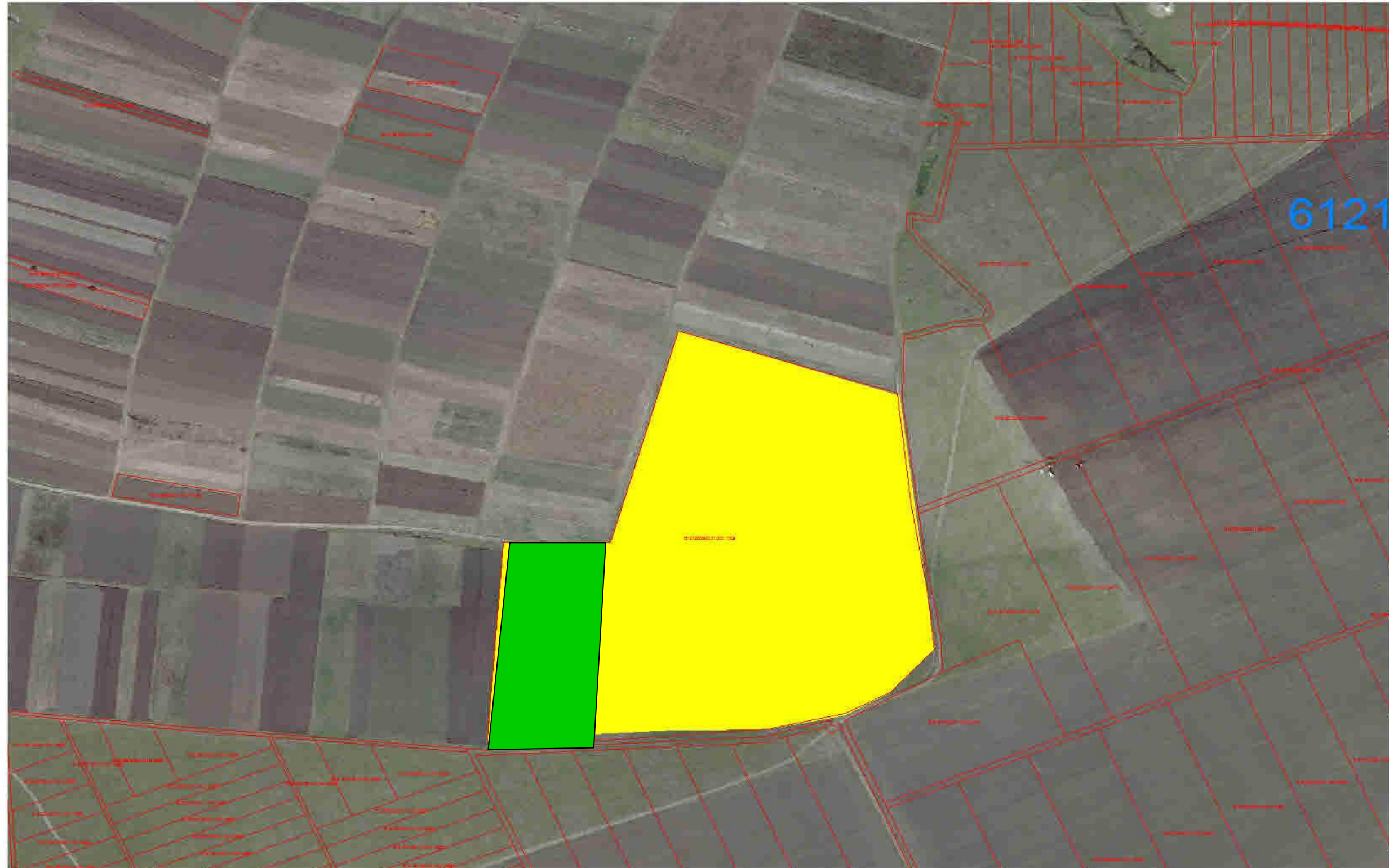


**ЕКСПЛІКАЦІЯ** масиву зарезервованих земельних ділянок

| Умовні позначення  | Площа,<br>га | Цільове призначення<br>зарезервованого масиву<br>земельних ділянок | Кадастровий номер<br>зарезервованого масиву<br>земельних ділянок ( в разі<br>наявності) | Агровиробнича група ґрунтів<br>зарезервованого масиву<br>( земельних ділянок ( в разі<br>наявності) |
|--|--------------|--|---|---|
| Зарезервований масив земельних ділянок ( залишок)                  |              |  |   |   |
| Надано дозвіл на розроблення проекту землеустрою                   |              |  |   |   |
| Земельні ділянки, які внесено до Державного<br>земельного кадастру | 3,2000       | для ведення особистого<br>селянського господарства                 | 6121280900:01:001:1033<br>6121280900:01:001:1035  |   |
| Разом по земельних ділянках  | 3,20000      |  |   |   |

## ВИКОПЮВАННЯ

з планово-картографічних матеріалів території Бобулинської сільської ради, Бучацького району, щодо місця розташування земельних ділянок, які зарезервовані учасникам АТО за межами населених пунктів.



**ЕКСПЛІКАЦІЯ** масиву зарезервованих земельних ділянок

| Умовні позначення  | Площа,<br>га | Цільове призначення<br>зарезервованого масиву<br>земельних ділянок | Кадастровий номер<br>зарезервованого масиву<br>земельних ділянок ( в разі<br>наявності) | Агровиробнича група ґрунтів<br>зарезервованого масиву<br>( земельних ділянок ( в разі<br>наявності) |
|--|--------------|--|---|---|
| Зарезервований масив земельних ділянок ( залишок)                  | 7,6680       | для ведення особистого<br>селянського господарства                 | 6121280900:01:001:1009  |   |
| Надано дозвіл на розроблення проекту землеустрою                   | 2,0          | для ведення особистого<br>селянського господарства                 |   |   |
| Земельні ділянки, які внесено до Державного<br>земельного кадастру |              |  |   |   |
| Разом по земельних ділянках  | 9,6680       |  |   |   |

**Добропільська сільська рада, Бучацького району**

## ВИКОПЮВАННЯ

з планово-картографічних матеріалів території Добропільської сільської ради, Буцацького району, щодо місця розташування масиву земельних ділянок, які зарезервовані учасникам АТО за межами населених пунктів.

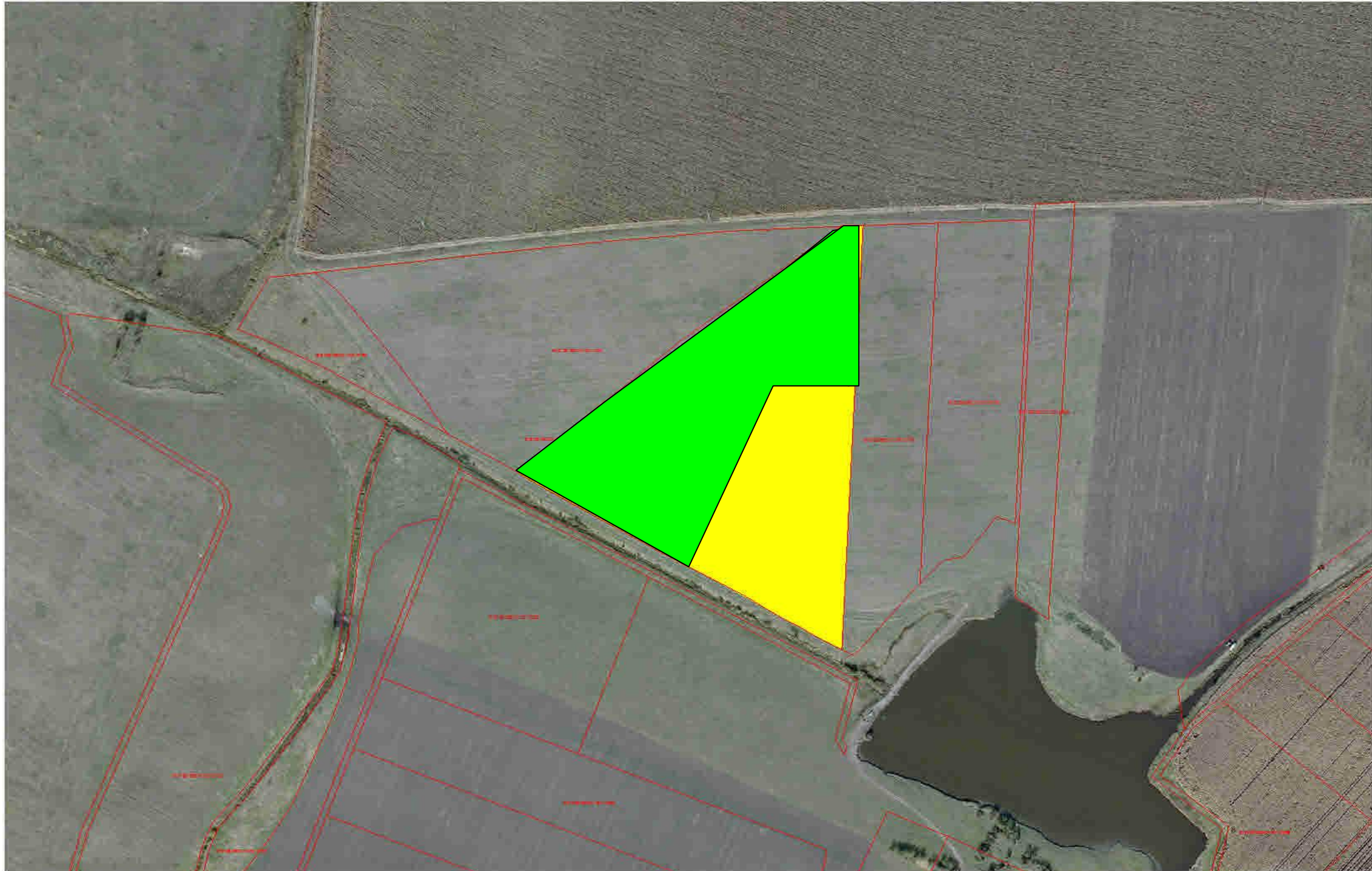


**ЕКСПЛІКАЦІЯ** масиву зарезервованих земельних ділянок

| Умовні позначення  | Площа,<br>га | Цільове призначення<br>зарезервованого масиву<br>земельних ділянок | Кадастровий номер<br>зарезервованого масиву<br>земельних ділянок ( в разі<br>наявності) | Агровиробнича група ґрунтів<br>зарезервованого масиву<br>( земельних ділянок ( в разі<br>наявності) |
|--|--------------|--|---|---|
| Зарезервований масив земельних ділянок                             |              |  |   |   |
| Надано дозвіл на розроблення проекту землеустрою                   | 19,5957      | для ведення особистого<br>селянського господарства                 | 6121281600:01:001:0755  |   |
| Земельні ділянки, які внесено до Державного<br>земельного кадастру | 6,0          | для ведення особистого<br>селянського господарства                 | 6121281600:01:001:0801<br>6121281600:01:001:0803<br>6121281600:01:001:0805              |   |
| Разом по земельних ділянках  | 25,5957      |  |   |   |

## ВИКОПЮВАННЯ

з планово-картографічних матеріалів території Добропільської сільської ради, Бучацького району, щодо місця розташування масиву земельних ділянок, які зарезервовані учасникам АТО за межами населених пунктів.






**ЕКСПЛІКАЦІЯ** масиву зарезервованих земельних ділянок

| Умовні позначення  | Площа,<br>га | Цільове призначення<br>зарезервованого масиву<br>земельних ділянок | Кадастровий номер<br>зарезервованого масиву<br>земельних ділянок ( в разі<br>наявності) | Агровиробнича група ґрунтів<br>зарезервованого масиву<br>( земельних ділянок ( в разі<br>наявності) |
|--|--------------|--|---|---|
| Зарезервований масив земельних ділянок                             | 1,5          | для ведення особистого<br>селянського господарства                 |   |   |
| Надано дозвіл на розроблення проекту землеустрою                   | 3,25         | для ведення особистого<br>селянського господарства                 |   |   |
| Земельні ділянки, які внесено до Державного<br>земельного кадастру |              |  |   |   |
| Разом по земельних ділянках  | 4,7775       |  |   |   |

**Дулівська сільська рада, Бучацького району**

## ВИКОПЮВАННЯ

з планово-картографічних матеріалів території Дулібівської сільської ради, Бучацького району, щодо місця розташування масиву земельних ділянок, які зарезервовані та надані учасникам АТО за межами населених пунктів.



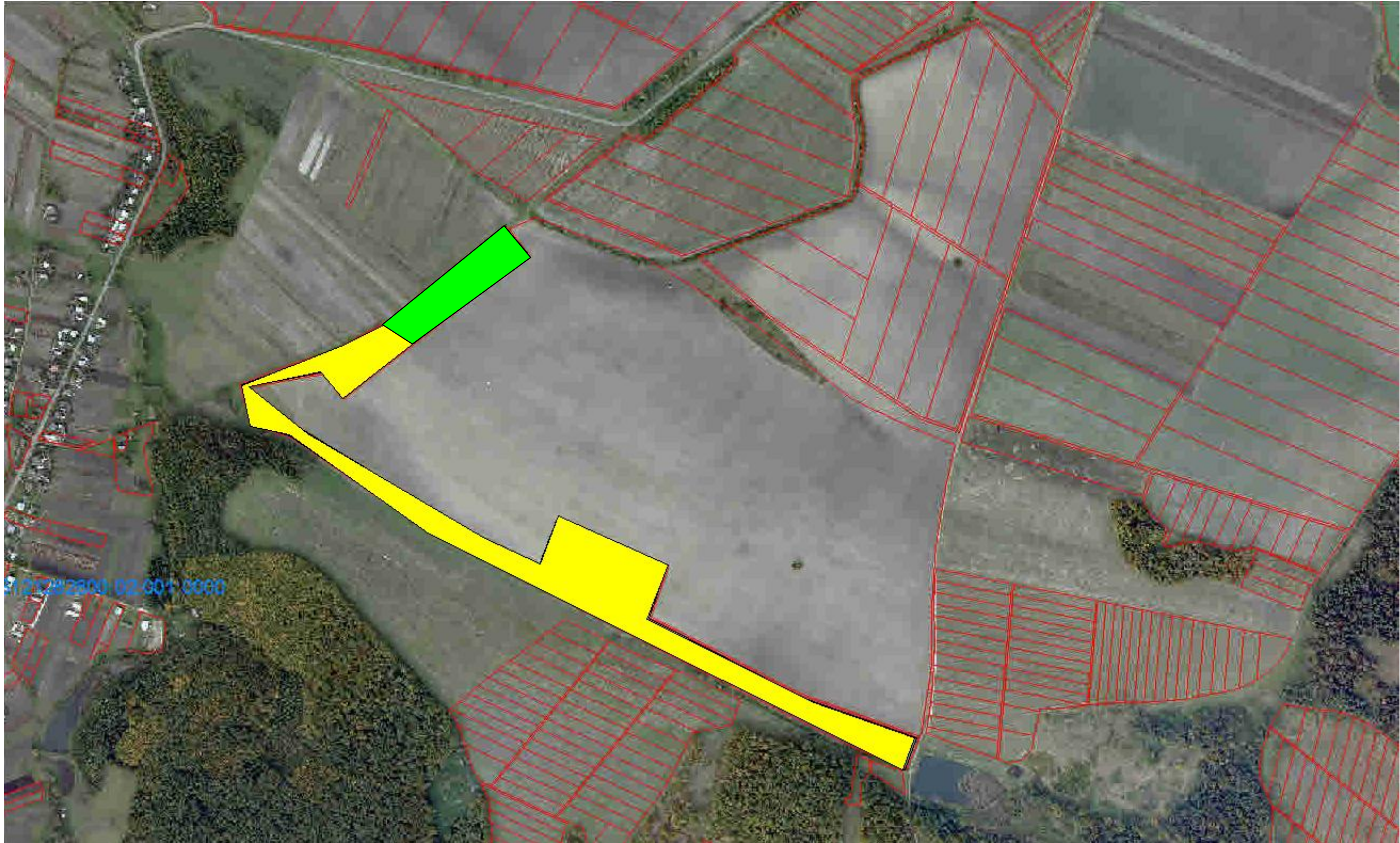
**ЕКСПЛІКАЦІЯ** масиву зарезервованих земельних ділянок

| Умовні позначення   | Площа,<br>га | Цільове призначення<br>зарезервованого масиву<br>земельних ділянок | Кадастровий номер<br>зарезервованого масиву<br>земельних ділянок ( в разі<br>наявності) | Агровиробнича група ґрунтів<br>зарезервованого масиву<br>( земельних ділянок ( в разі<br>наявності) |
|---|--------------|--|---|---|
| Зарезервований масив земельних ділянок                          |              |  |   |   |
| Надано дозвіл на розроблення проекту землеустрою                |              |  |   |   |
| Земельні ділянки, які внесено до Державного земельного кадастру | 4,0000       | для ведення особистого селянського господарства                    | 6121282200:01:001:1062<br>6121282200:01:001:1064  |   |
| Разом по земельних ділянках                                     | 4,0000       |  |   |   |

**Жизномирська сільська рада, Бучацького району**

## ВИКОПУВАННЯ

з планово-картографічних матеріалів території Жизномирської сільської ради, Бучацького району, щодо місця розташування масиву земельних ділянок, які зарезервовані та надані учасникам АТО за межами населених пунктів.



**ЕКСПЛІКАЦІЯ** масиву зарезервованих земельних ділянок

| Умовні позначення  | Площа,<br>га | Цільове призначення<br>зарезервованого масиву<br>земельних ділянок | Кадастровий номер<br>зарезервованого масиву<br>земельних ділянок ( в разі<br>наявності) | Агровиробнича група ґрунтів<br>зарезервованого масиву<br>( земельних ділянок ( в разі<br>наявності) |
|--|--------------|--|---|---|
| Зарезервований масив земельних ділянок                             | 10,4799      | для ведення особистого<br>селянського господарства                 | 6121281100:01:001:1270  |   |
| Надано дозвіл на розроблення проекту землеустрою                   | 2,0          | для ведення особистого<br>селянського господарства                 | 6121281100:01:001:1270  |   |
| Земельні ділянки, які внесено до Державного<br>земельного кадастру |              |  |   |   |
| Разом по земельних ділянках  | 12,4799      |  |   |   |

**Заривинецька сільська рада, Бучацького району**



## ВИКОПЮВАННЯ

з планово-картографічних матеріалів території Заривинецької сільської ради, Бучацького району, щодо місця розташування земельної ділянки, яка передана у власність учаснику АТО за межами населених пунктів.



**ЕКСПЛІКАЦІЯ** масиву зарезервованих земельних ділянок

| Умовні позначення  | Площа,<br>га | Цільове призначення<br>зарезервованого масиву<br>земельних ділянок | Кадастровий номер<br>зарезервованого масиву<br>земельних ділянок ( в разі<br>наявності) | Агровиробнича група ґрунтів<br>зарезервованого масиву<br>( земельних ділянок ( в разі<br>наявності) |
|--|--------------|--|---|---|
| Зарезервований масив земельних ділянок                             |              |  |   |   |
| Надано дозвіл на розроблення проекту землеустрою                   |              |  |   |   |
| Земельні ділянки, які внесено до Державного<br>земельного кадастру | 0,1200       | для індивідуального<br>садівництва                                 | 6121281000:01:001:1896  |   |
| Разом по земельних ділянках  | 0,1200       |  |   |   |

## ВИКОПЮВАННЯ

з планово-картографічних матеріалів території Заривинецької сільської ради, Бучацького району, щодо місця розташування земельної ділянки, яка передана у власність учаснику АТО за межами населених пунктів.



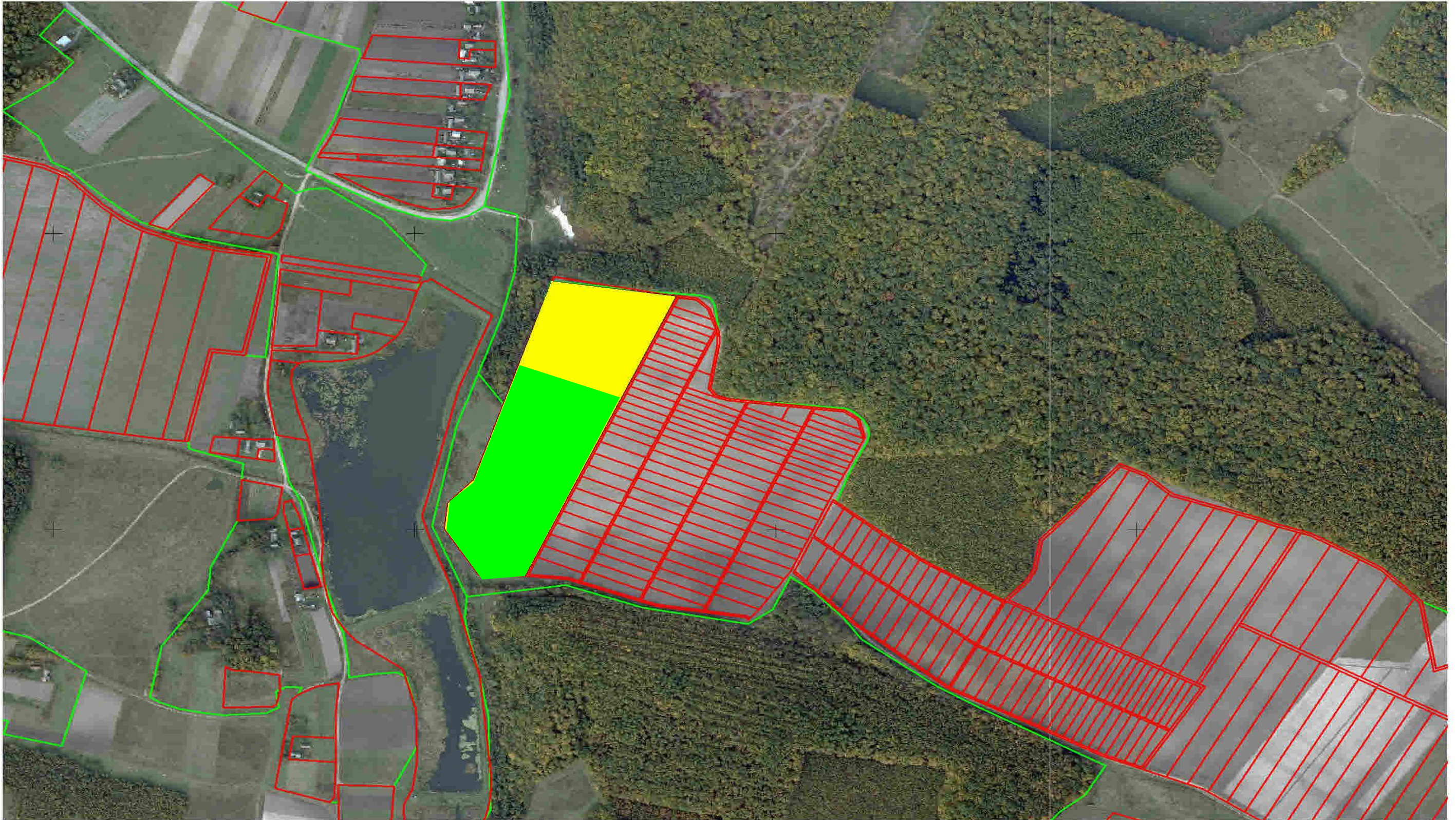
**ЕКСПЛІКАЦІЯ** масиву зарезервованих земельних ділянок

| Умовні позначення  | Площа,<br>га | Цільове призначення<br>зарезервованого масиву<br>земельних ділянок | Кадастровий номер<br>зарезервованого масиву<br>земельних ділянок ( в разі<br>наявності) | Агровиробнича група ґрунтів<br>зарезервованого масиву<br>( земельних ділянок ( в разі<br>наявності) |
|--|--------------|--|---|---|
| Зарезервований масив земельних ділянок                             | 4,0          | Для ведення особистого<br>селянського господарства                 |   |   |
| Надано дозвіл на розроблення проекту землеустрою                   |              |  |   |   |
| Земельні ділянки, які внесено до Державного<br>земельного кадастру |              |  |   |   |
| Разом по земельних ділянках  | 4,0          |  |   |   |

**Зубрецька сільська рада, Бучацького району**

## ВИКОПУВАННЯ

з планово-картографічних матеріалів території Зубрецької сільської ради, Бучацького району, щодо місця розташування масиву земельних ділянок, які зарезервовані учасникам АТО за межами населених пунктів.

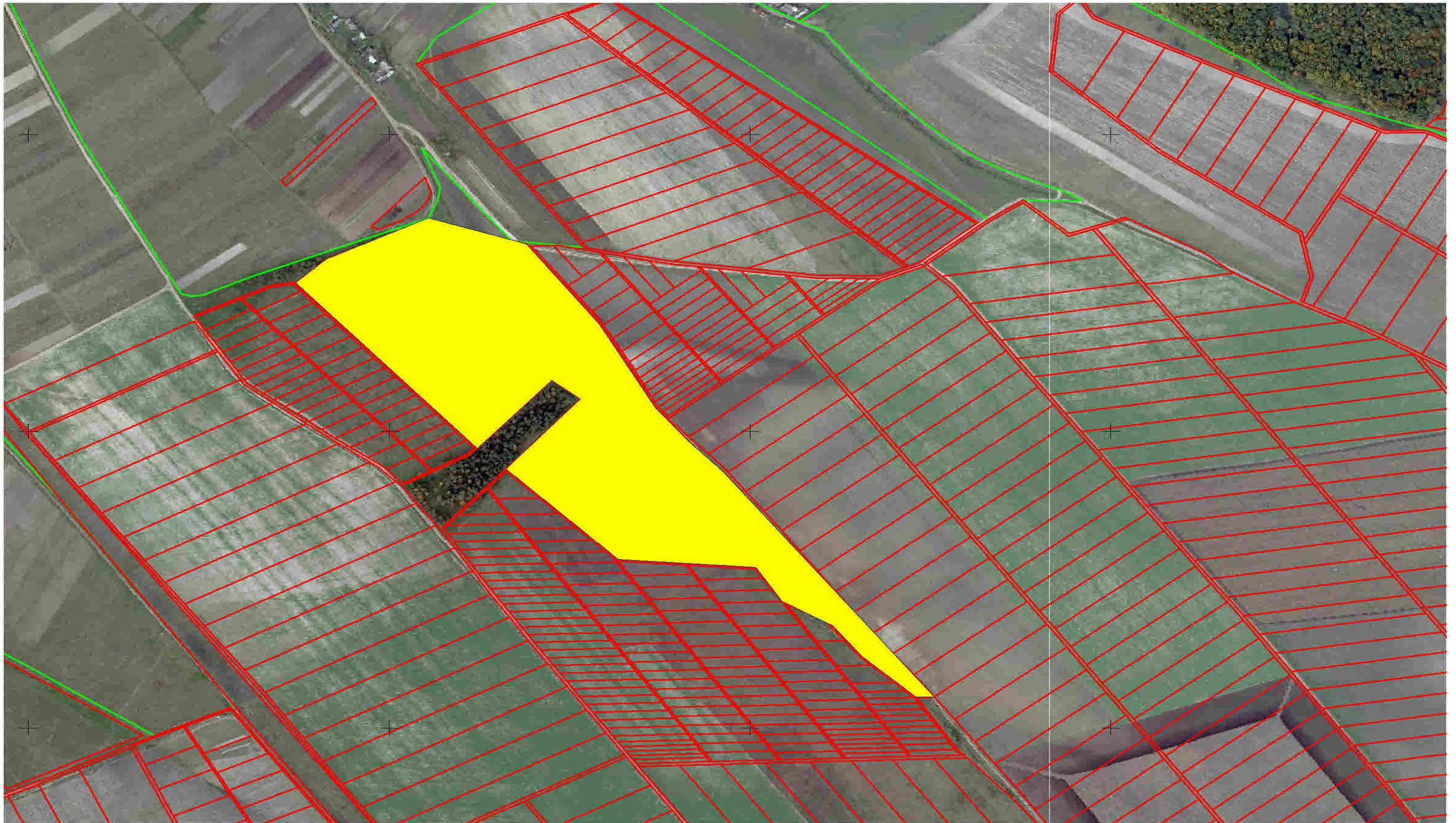


**ЕКСПЛІКАЦІЯ** масиву зарезервованих земельних ділянок

| Умовні позначення  | Площа,<br>га | Цільове призначення<br>зарезервованого масиву<br>земельних ділянок | Кадастровий номер<br>зарезервованого масиву<br>земельних ділянок ( в разі<br>наявності) | Агровиробнича група ґрунтів<br>зарезервованого масиву<br>( земельних ділянок ( в разі<br>наявності) |
|--|--------------|--|---|---|
| Зарезервований масив земельних ділянок                             | 3,4207       | для ведення особистого<br>селянського господарства                 | 6121282800:01:001:1379  |   |
| Надано дозвіл на розроблення проекту землеустрою                   | 4,0          | для ведення особистого<br>селянського господарства                 | 6121282800:01:001:1379  |   |
| Земельні ділянки, які внесено до Державного<br>земельного кадастру |              |  |   |   |
| Разом по земельних ділянках  | 7,4207       |  |   |   |

## ВИКОПШОВАННЯ

з планово-картографічних матеріалів території Зубрецької сільської ради, Бучацького району, щодо місця розташування масиву земельних ділянок, які зарезервовані учасникам АТО за межами населених пунктів.



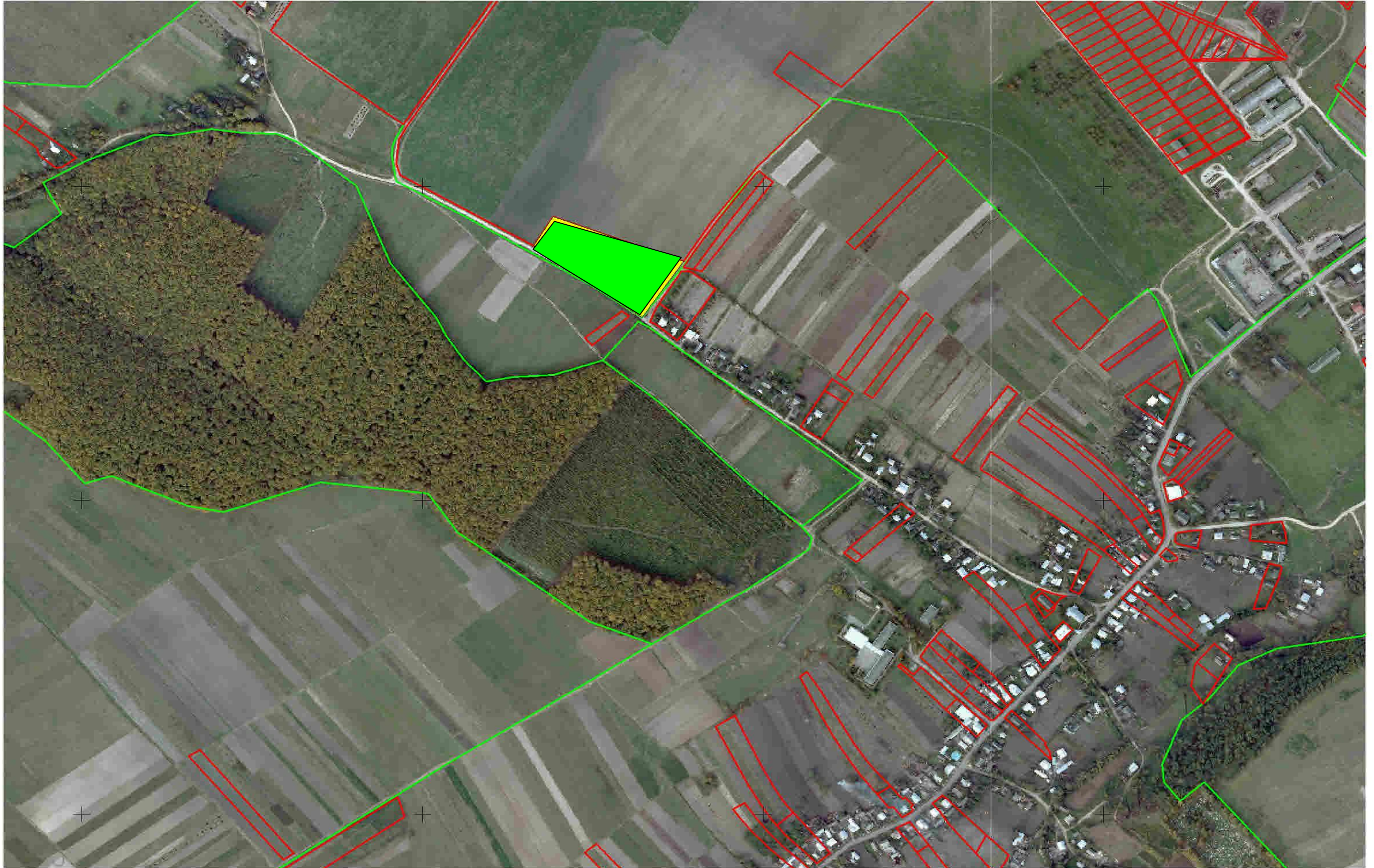


**ЕКСПЛІКАЦІЯ** масиву зарезервованих земельних ділянок

| Умовні позначення  | Площа,<br>га | Цільове призначення<br>зарезервованого масиву<br>земельних ділянок | Кадастровий номер<br>зарезервованого масиву<br>земельних ділянок ( в разі<br>наявності) | Агровиробнича група ґрунтів<br>зарезервованого масиву<br>( земельних ділянок ( в разі<br>наявності) |
|--|--------------|--|---|---|
| Зарезервований масив земельних ділянок                             | 17,5579      | для індивідуального<br>садівництва                                 | 6121282800:01:001:1376  |   |
| Надано дозвіл на розроблення проекту землеустрою                   |              |  |   |   |
| Земельні ділянки, які внесено до Державного<br>земельного кадастру |              |  |   |   |
| Разом по земельних ділянках  | 17,5579      |  |   |   |

## ВИКОПШУВАННЯ

з планово-картографічних матеріалів території Зубрецької сільської ради, Бучацького району, щодо місця розташування масиву земельних ділянок, які зарезервовані учасникам АТО за межами населених пунктів.

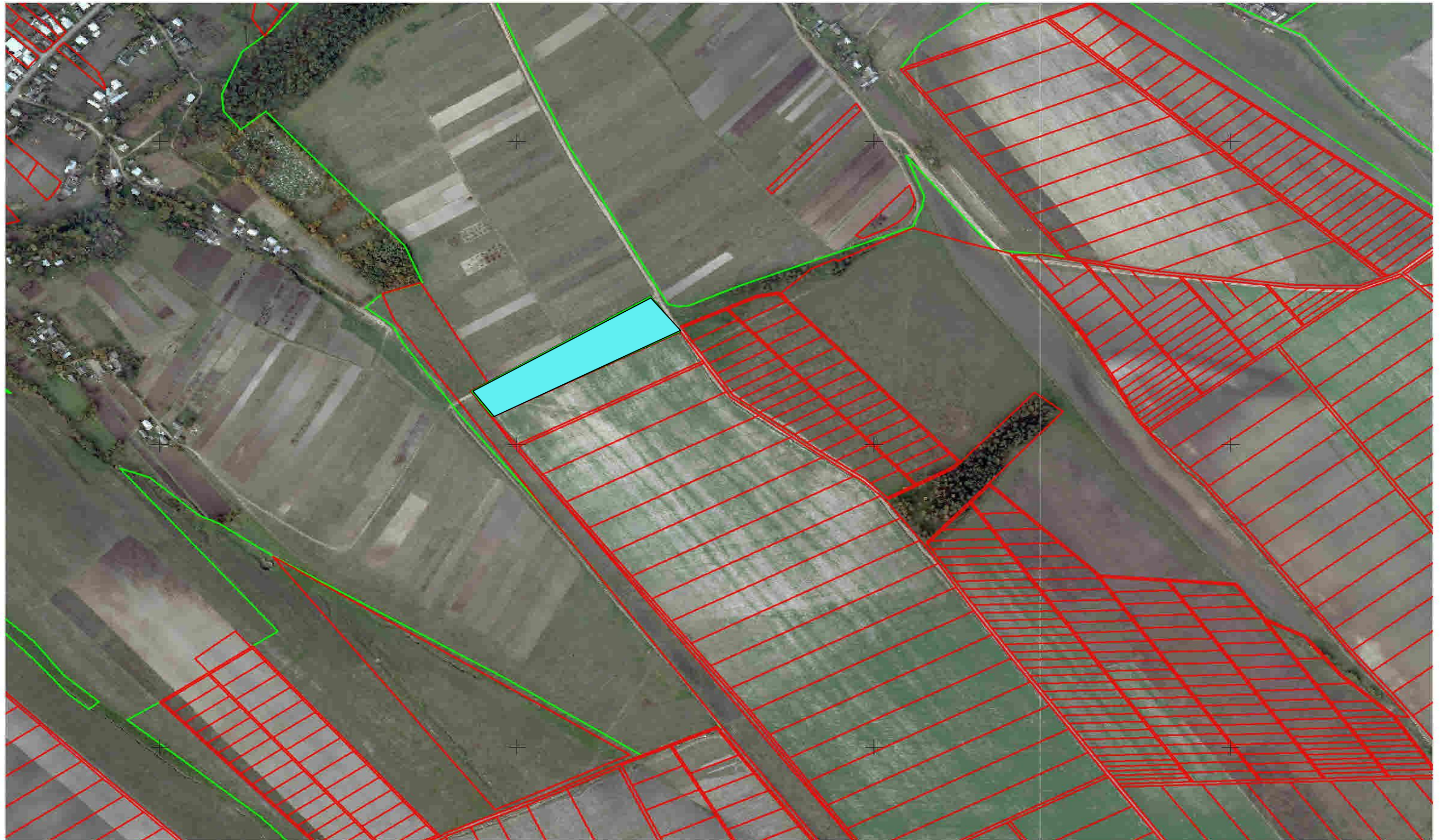


**ЕКСПЛІКАЦІЯ** масиву зарезервованих земельних ділянок

| Умовні позначення  | Площа,<br>га | Цільове призначення<br>зарезервованого масиву<br>земельних ділянок | Кадастровий номер<br>зарезервованого масиву<br>земельних ділянок ( в разі<br>наявності) | Агровиробнича група ґрунтів<br>зарезервованого масиву<br>( земельних ділянок ( в разі<br>наявності) |
|--|--------------|--|---|---|
| Зарезервований масив земельних ділянок                             |              | для ведення особистого<br>селянського господарства                 |   |   |
| Надано дозвіл на розроблення проекту землеустрою                   | 1,48         | для ведення особистого<br>селянського господарства                 |   |   |
| Земельні ділянки, які внесено до Державного<br>земельного кадастру |              |  |   |   |
| Разом по земельних ділянках  | 1,48         |  |   |   |

## ВИКОПШОВАННЯ

з планово-картографічних матеріалів території Зубрецької сільської ради, Бучацького району, щодо місця розташування масиву земельних ділянок, які зарезервовані учасникам АТО за межами населених пунктів.



**ЕКСПЛІКАЦІЯ** масиву зарезервованих земельних ділянок

| Умовні позначення  | Площа,<br>га | Цільове призначення<br>зарезервованого масиву<br>земельних ділянок | Кадастровий номер<br>зарезервованого масиву<br>земельних ділянок ( в разі<br>наявності) | Агровиробнича група ґрунтів<br>зарезервованого масиву<br>( земельних ділянок ( в разі<br>наявності) |
|--|--------------|--|---|---|
| Зарезервований масив земельних ділянок                             |              |  |   |   |
| Надано дозвіл на розроблення проекту землеустрою                   |              |  |   |   |
| Земельні ділянки, які внесено до Державного<br>земельного кадастру | 1,58         | для ведення особистого<br>селянського господарства                 |   |   |
| Разом по земельних ділянках  | 1,58         |  |   |   |

## ВИКОПЮВАННЯ

з планово-картографічних матеріалів території Зубрецької сільської ради, Бучацького району, щодо місця розташування масиву земельних ділянок, які зарезервовані учасникам АТО за межами населених пунктів.



**ЕКСПЛІКАЦІЯ** масиву зарезервованих земельних ділянок

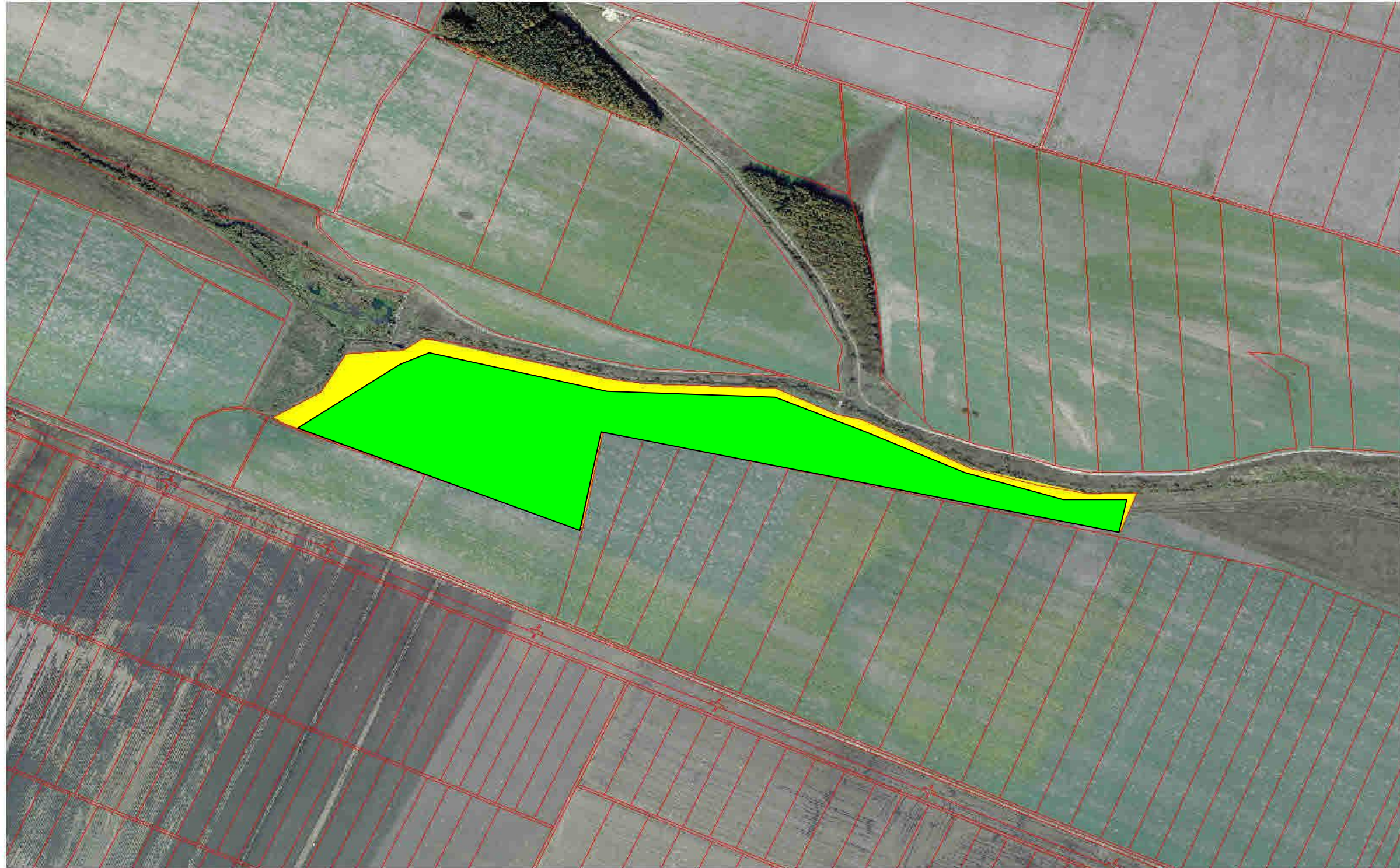
| Умовні позначення  | Площа,<br>га | Цільове призначення<br>зарезервованого масиву<br>земельних ділянок | Кадастровий номер<br>зарезервованого масиву<br>земельних ділянок ( в разі<br>наявності) | Агровиробнича група ґрунтів<br>зарезервованого масиву<br>( земельних ділянок ( в разі<br>наявності) |
|--|--------------|--|---|---|
| Зарезервований масив земельних ділянок                             | 3,183        | для ведення особистого<br>селянського господарства                 | 6121282800:01:001:1377  |   |
| Надано дозвіл на розроблення проекту землеустрою                   | 4,0          | для ведення особистого<br>селянського господарства                 |   |   |
| Земельні ділянки, які внесено до Державного<br>земельного кадастру |              |  |   |   |
| Разом по земельних ділянках  | 7,183        |  |   |   |

**Киданівська сільська рада, Бучацького району**



## ВИКОШУВАННЯ

з планово-картографічних матеріалів території Киданівської сільської ради, Бучацького району, щодо місця розташування масиву земельних ділянок, які зарезервовані учасникам АТО за межами населених пунктів.



**ЕКСПЛІКАЦІЯ** масиву зарезервованих земельних ділянок

| Умовні позначення  | Площа,<br>га | Цільове призначення<br>зарезервованого масиву<br>земельних ділянок | Кадастровий номер<br>зарезервованого масиву<br>земельних ділянок ( в разі<br>наявності) | Агровиробнича група ґрунтів<br>зарезервованого масиву<br>( земельних ділянок ( в разі<br>наявності) |
|--|--------------|--|---|---|
| Зарезервований масив земельних ділянок                             | 1,646        | для ведення особистого<br>селянського господарства                 | 6121282900:01:001:2008  |   |
| Надано дозвіл на розроблення проекту землеустрою                   | 20,0         | для ведення особистого<br>селянського господарства                 |   |   |
| Земельні ділянки, які внесено до Державного<br>земельного кадастру |              |  |   |   |
| Разом по земельних ділянках  | 21,646       |  |   |   |

## ВИКОШУВАННЯ

з планово-картографічних матеріалів території Киданівської сільської ради, Бучацького району, щодо місця розташування земельної ділянки, яка зарезервована учаснику АТО за межами населених пунктів.



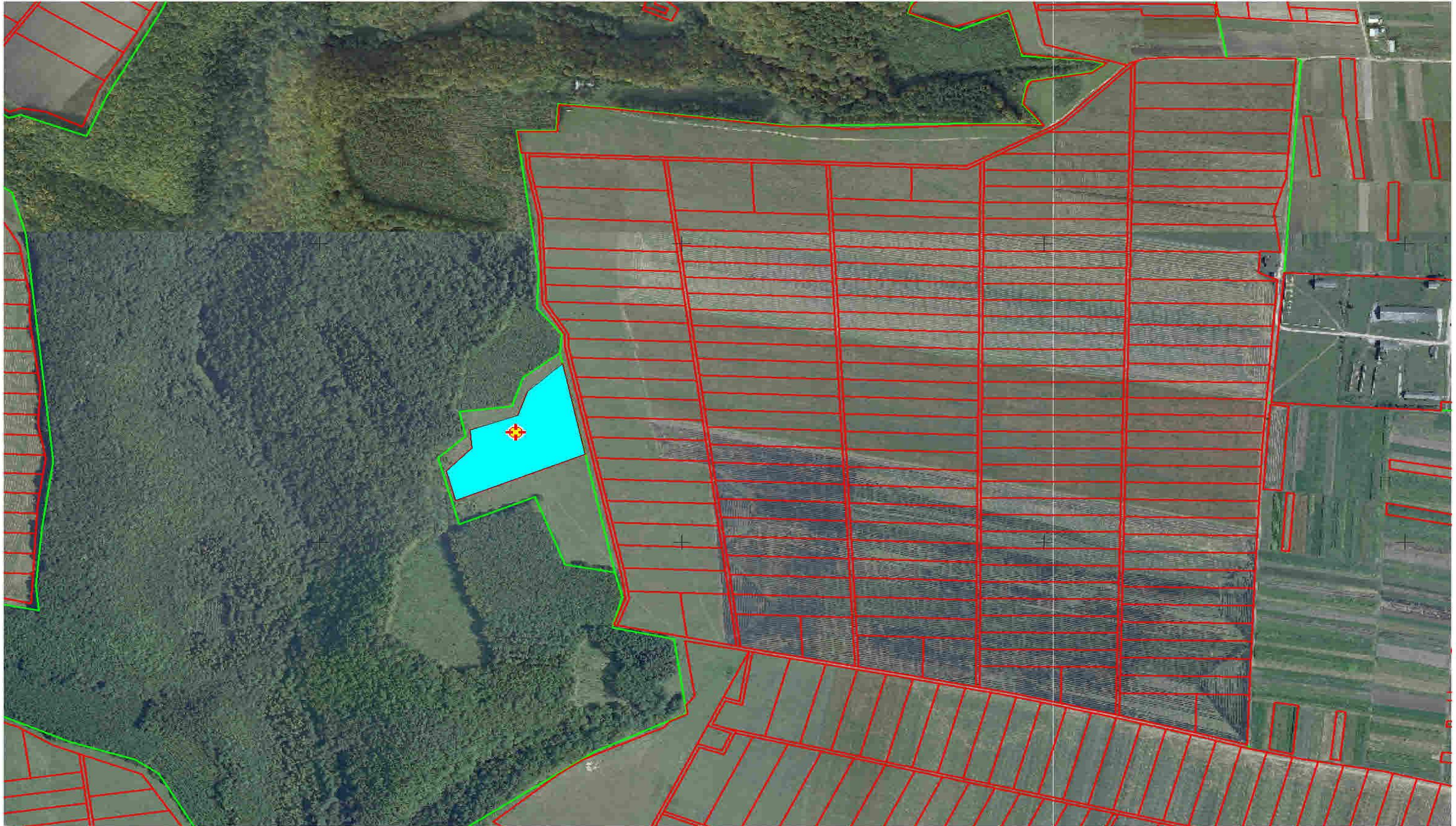
**ЕКСПЛІКАЦІЯ** масиву зарезервованих земельних ділянок

| Умовні позначення  | Площа,<br>га | Цільове призначення<br>зарезервованого масиву<br>земельних ділянок | Кадастровий номер<br>зарезервованого масиву<br>земельних ділянок ( в разі<br>наявності) | Агровиробнича група ґрунтів<br>зарезервованого масиву<br>( земельних ділянок ( в разі<br>наявності) |
|--|--------------|--|---|---|
| Зарезервований масив земельних ділянок                             |              |  |   |   |
| Надано дозвіл на розроблення проекту землеустрою                   | 4,9304       | для ведення особистого<br>селянського господарства                 | 6121282900:01:001:2012  |   |
| Земельні ділянки, які внесено до Державного<br>земельного кадастру | 4,0000       | для ведення особистого<br>селянського господарства                 | 6121282900:01:001:2019<br>6121282900:01:001:0622  |   |
| Разом по земельних ділянках  | 8,9304       |  |   |   |

**Костільницька сільська рада, Бучацького району**

## ВИКОПЮВАННЯ

з планово-картографічних матеріалів території Костільницької сільської ради, Бучацького району, щодо місця розташування земельної ділянки, яка зарезервована учаснику АТО за межами населених пунктів.



**ЕКСПЛІКАЦІЯ** масиву зарезервованих земельних ділянок

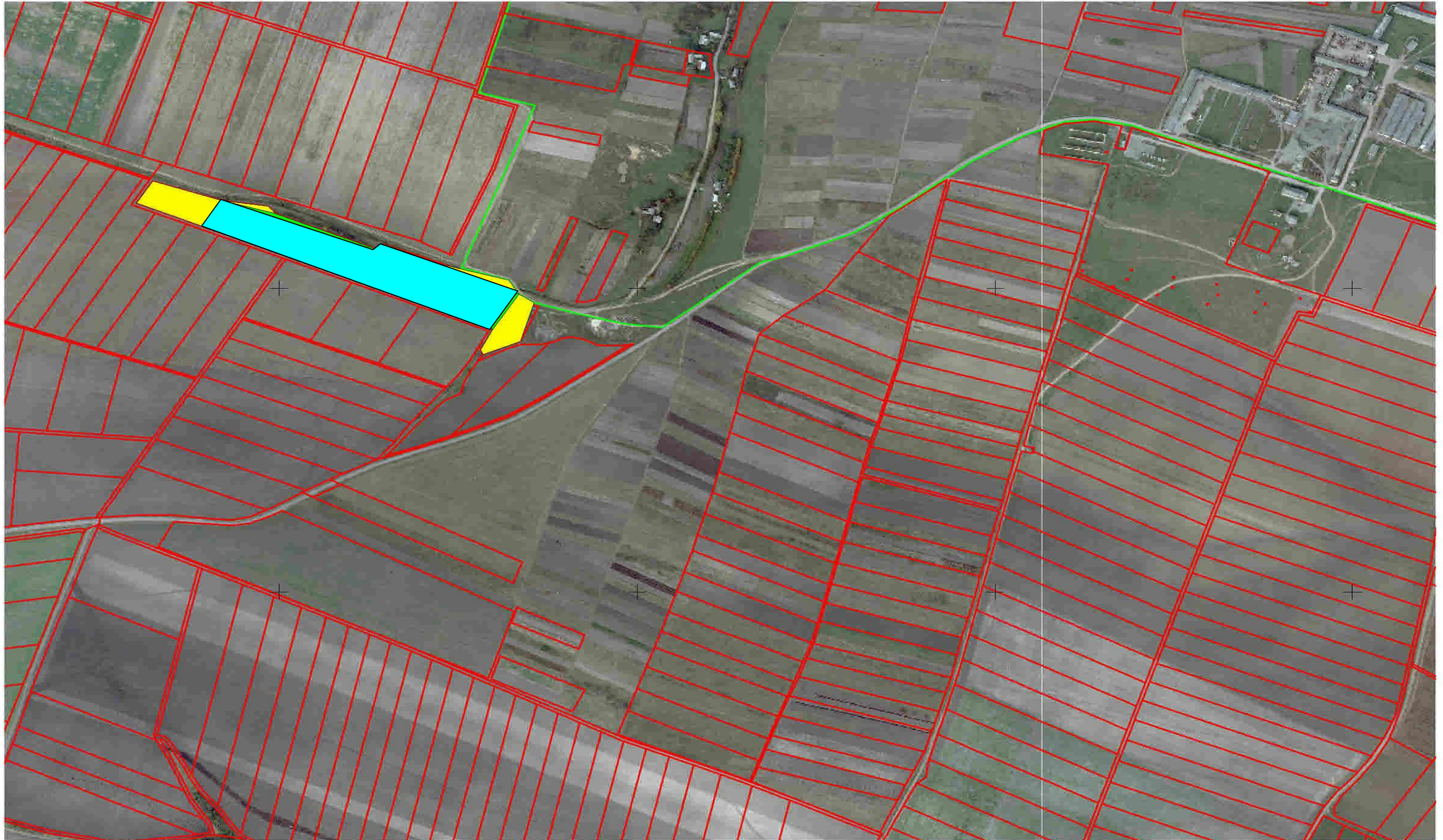
| Умовні позначення   | Площа,<br>га | Цільове призначення<br>зарезервованого масиву<br>земельних ділянок | Кадастровий номер<br>зарезервованого масиву<br>земельних ділянок ( в разі<br>наявності) | Агровиробнича група ґрунтів<br>зарезервованого масиву<br>( земельних ділянок ( в разі<br>наявності) |
|---|--------------|--|---|---|
| Зарезервований масив земельних ділянок                          |              |  |   |   |
| Надано дозвіл на розроблення проекту землеустрою                |              |  |   |   |
| Земельні ділянки, які внесено до Державного земельного кадастру | 2,0000       | для ведення особистого селянського господарства                    | 8121283100:01:001:1237  |   |
| Разом по земельних ділянках                                     | 2,0000       |  |   |   |

**Ліщанецька сільська рада, Бучацького району**



## ВИКОПЮВАННЯ

з планово-картографічних матеріалів території Ліщанецької сільської ради, Бучацького району, щодо місця розташування земельних ділянок, які зарезервовані учасникам АТО за межами населених пунктів.



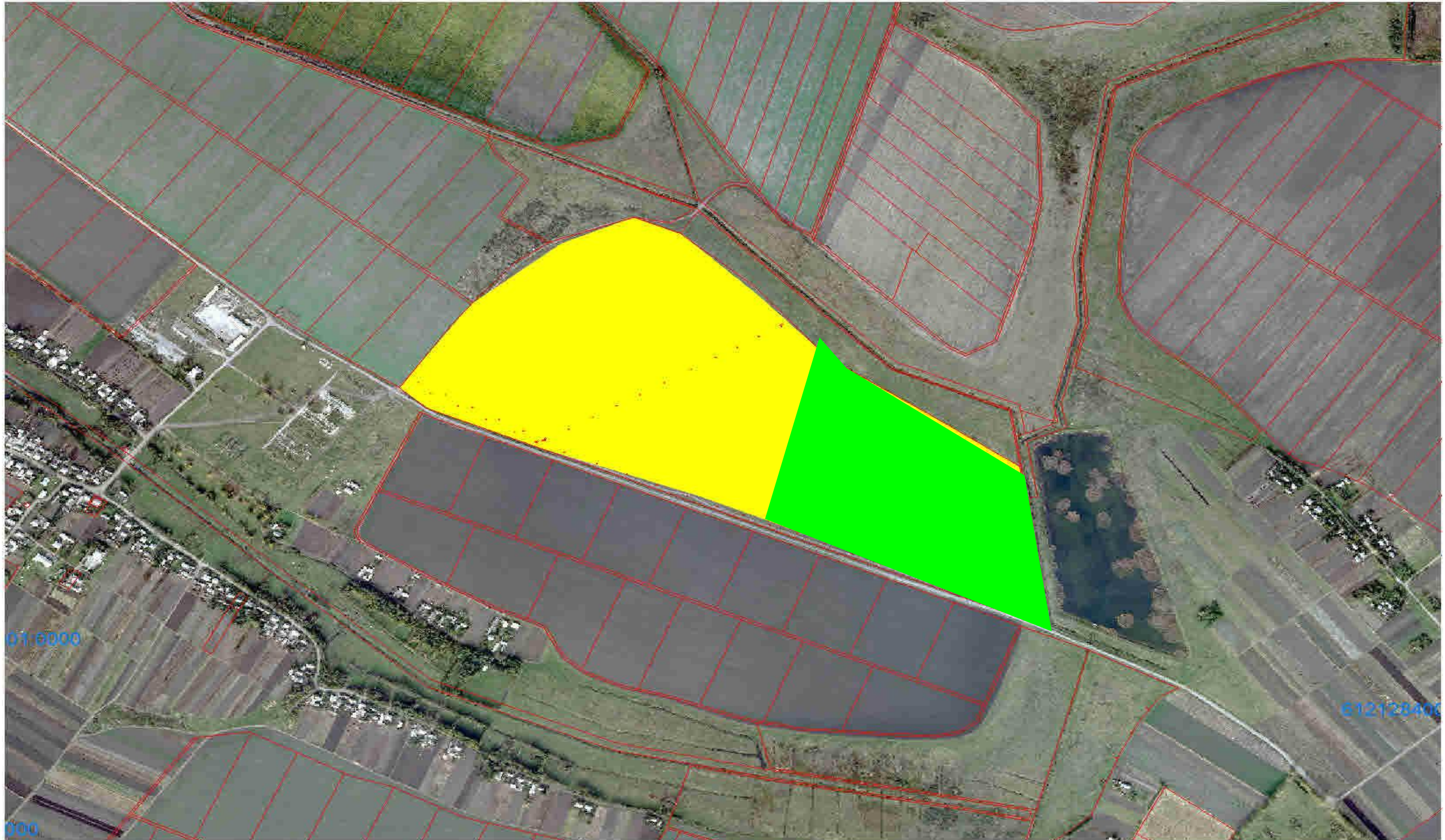
**ЕКСПЛІКАЦІЯ** масиву зарезервованих земельних ділянок

| Умовні позначення  | Площа,<br>га | Цільове призначення<br>зарезервованого масиву<br>земельних ділянок | Кадастровий номер<br>зарезервованого масиву<br>земельних ділянок ( в разі<br>наявності) | Агровиробнича група ґрунтів<br>зарезервованого масиву<br>( земельних ділянок ( в разі<br>наявності) |
|--|--------------|--|---|---|
| Зарезервований масив земельних ділянок ( залишок)                  | 1,3635       | для ведення особистого<br>селянського господарства                 | 6121283200:01:001:0768<br>6121283200:01:001:0769  |   |
| Надано дозвіл на розроблення проекту землеустрою                   | 2,3          | для ведення особистого<br>селянського господарства                 | 6121283200:01:001:0766<br>6121283200:01:001:0767  |   |
| Земельні ділянки, які внесено до Державного<br>земельного кадастру |              |  |   |   |
| Разом по земельних ділянках  | 3,6635       |  |   |   |

**Новопетликівська сільська рада, Бучацького району**

## ВИКОШУВАННЯ

з планово-картографічних матеріалів території Новопетликівської сільської ради, Бучацького району, щодо місця розташування земельних ділянок, які зарезервовані учасникам АТО за межами населених пунктів.

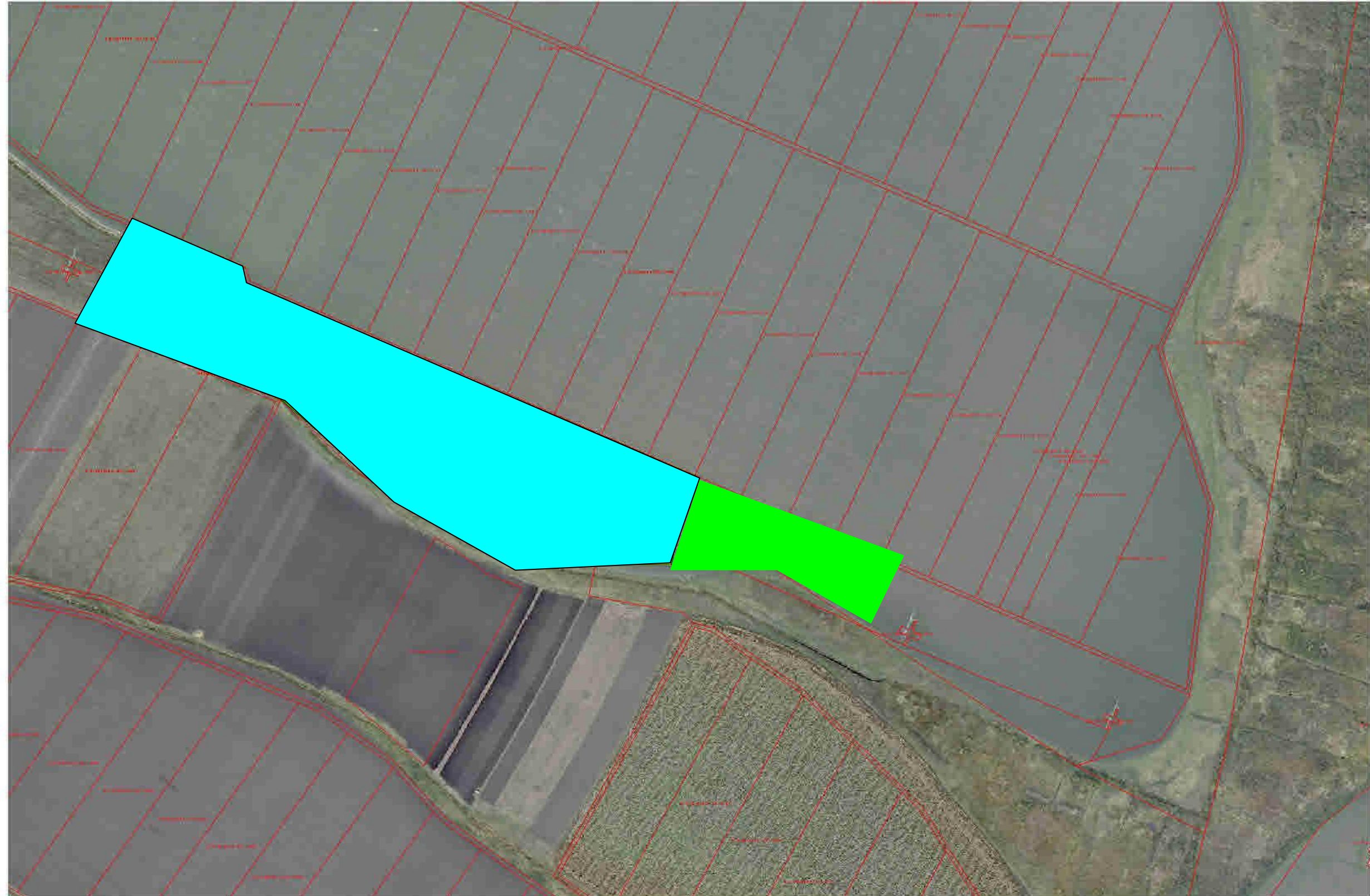


**ЕКСПЛІКАЦІЯ** масиву зарезервованих земельних ділянок

| Умовні позначення  | Площа,<br>га | Цільове призначення<br>зарезервованого масиву<br>земельних ділянок | Кадастровий номер<br>зарезервованого масиву<br>земельних ділянок ( в разі<br>наявності) | Агровиробнича група ґрунтів<br>зарезервованого масиву<br>( земельних ділянок ( в разі<br>наявності) |
|--|--------------|--|---|---|
| Зарезервований масив земельних ділянок ( залишок)                  | 40,6342      | для ведення особистого<br>селянського господарства                 | 6121284000:01:001:2014  |   |
| Надано дозвіл на розроблення проекту землеустрою                   | 14,0         | для ведення особистого<br>селянського господарства                 |   |   |
| Земельні ділянки, які внесено до Державного<br>земельного кадастру |              |  |   |   |
| Разом по земельних ділянках  | 54,6342      |  |   |   |

## ВИКОПЮВАННЯ

з планово-картографічних матеріалів території Новопетликівської сільської ради, Буцацького району, щодо місця розташування земельних ділянок, які зарезервовані учасникам АТО за межами населених пунктів.



**ЕКСПЛІКАЦІЯ** масиву зарезервованих земельних ділянок

| Умовні позначення   | Площа,<br>га | Цільове призначення<br>зарезервованого масиву<br>земельних ділянок | Кадастровий номер<br>зарезервованого масиву<br>земельних ділянок ( в разі<br>наявності)              | Агровиробнича група ґрунтів<br>зарезервованого масиву<br>( земельних ділянок ( в разі<br>наявності) |
|---|--------------|--|--|---|
| Зарезервований масив земельних ділянок ( залишок)<br>Надано дозвіл на розроблення проекту землеустрою | 2,3245       | для ведення особистого<br>селянського господарства                 |  |   |
| Земельні ділянки, які внесено до Державного<br>земельного кадастру                                    | 8,0          | для ведення особистого<br>селянського господарства                 | 6121284000:01:001:2020<br>6121284000:01:001:0551<br>6121284000:01:001:0553<br>6121284000:01:001:0554 |   |
| Разом по земельних ділянках   | 8,0          |  |  |   |

**Озерянська сільська рада, Бучацького району**



## ВИКОПЮВАННЯ

з планово-картографічних матеріалів території Озерянської сільської ради, Бучацького району, щодо місця розташування земельної ділянки, яка зарезервована учаснику АТО за межами населених пунктів.



**ЕКСПЛІКАЦІЯ** масиву зарезервованих земельних ділянок

| Умовні позначення  | Площа,<br>га | Цільове призначення<br>зарезервованого масиву<br>земельних ділянок | Кадастровий номер<br>зарезервованого масиву<br>земельних ділянок ( в разі<br>наявності) | Агровиробнича група ґрунтів<br>зарезервованого масиву<br>( земельних ділянок ( в разі<br>наявності) |
|--|--------------|--|---|---|
| Зарезервований масив земельних ділянок                             |              |  |   |   |
| Надано дозвіл на розроблення проекту землеустрою                   |              |  |   |   |
| Земельні ділянки, які внесено до Державного<br>земельного кадастру | 0,3000       | для ведення особистого<br>селянського господарства                 |   |   |
| Разом по земельних ділянках  | 0,3000       |  |   |   |

**Осівецька сільська рада, Бучацького району**

## ВИКОПУВАННЯ

з планово-картографічних матеріалів території Осівецької сільської ради, Бучацького району, щодо місця розташування земельної ділянки, яка зарезервована учаснику АТО за межами населених пунктів.



**ЕКСПЛІКАЦІЯ** масиву зарезервованих земельних ділянок

| Умовні позначення  | Площа,<br>га | Цільове призначення<br>зарезервованого масиву<br>земельних ділянок | Кадастровий номер<br>зарезервованого масиву<br>земельних ділянок ( в разі<br>наявності) | Агровиробнича група ґрунтів<br>зарезервованого масиву<br>( земельних ділянок ( в разі<br>наявності) |
|--|--------------|--|---|---|
| Зарезервований масив земельних ділянок                             | 3,24         | для ведення особистого<br>селянського господарства                 | 6121281200:01:001:1478  |   |
| Надано дозвіл на розроблення проекту землеустрою                   | 5,48         | для ведення особистого<br>селянського господарства                 |   |   |
| Земельні ділянки, які внесено до Державного<br>земельного кадастру |              |  |   |   |
| Разом по земельних ділянках  | 8,7263       |  |   |   |

## ВИКОПЮВАННЯ

з планово-картографічних матеріалів території Осівецької сільської ради, Бучацького району, щодо місця розташування земельної ділянки, яка зарезервована учаснику АТО за межами населених пунктів.



**ЕКСПЛІКАЦІЯ** масиву зарезервованих земельних ділянок

| Умовні позначення  | Площа,<br>га | Цільове призначення<br>зарезервованого масиву<br>земельних ділянок | Кадастровий номер<br>зарезервованого масиву<br>земельних ділянок ( в разі<br>наявності) | Агровиробнича група ґрунтів<br>зарезервованого масиву<br>( земельних ділянок ( в разі<br>наявності) |
|--|--------------|--|---|---|
| Зарезервований масив земельних ділянок                             | 2,0482       | Для ведення особистого<br>селянського господарства                 |   |   |
| Надано дозвіл на розроблення проекту землеустрою                   |              |  |   |   |
| Земельні ділянки, які внесено до Державного<br>земельного кадастру |              |  |   |   |

**Перволоцька сільська рада, Бучацького району**



## ВИКОПЮВАННЯ

з планово-картографічних матеріалів території Переволоцької сільської ради, Бучацького району, щодо місця розташування земельної ділянки, яка зарезервована та передана у власність учаснику АТО за межами населених пунктів.



**ЕКСПЛІКАЦІЯ** масиву зарезервованих земельних ділянок

| Умовні позначення   | Площа,<br>га | Цільове призначення<br>зарезервованого масиву<br>земельних ділянок | Кадастровий номер<br>зарезервованого масиву<br>земельних ділянок ( в разі<br>наявності) | Агровиробнича група ґрунтів<br>зарезервованого масиву<br>( земельних ділянок ( в разі<br>наявності) |
|---|--------------|--|---|---|
| Зарезервований масив земельних ділянок                          | 13,8169      | для ведення садівництва  | 6121284600:01:001:1219  |   |
| Надано дозвіл на розроблення проекту землеустрою                |              |  |   |   |
| Земельні ділянки, які внесено до Державного земельного кадастру |              |  |   |   |
| Разом по земельних ділянках                                     | 13,8169      |  |   |   |

## ВИКОПЮВАННЯ

з планово-картографічних матеріалів території Переволоцької сільської ради, Бучацького району, щодо місця розташування земельної ділянки, яка зарезервована та передана у власність учаснику АТО за межами населених пунктів.



**ЕКСПЛІКАЦІЯ** масиву зарезервованих земельних ділянок

| Умовні позначення  | Площа,<br>га | Цільове призначення<br>зарезервованого масиву<br>земельних ділянок | Кадастровий номер<br>зарезервованого масиву<br>земельних ділянок ( в разі<br>наявності) | Агровиробнича група ґрунтів<br>зарезервованого масиву<br>( земельних ділянок ( в разі<br>наявності) |
|--|--------------|--|---|---|
| Зарезервований масив земельних ділянок                             | 7,1140       | для індивідуального<br>садівництва                                 | 6121284600:01:001:1219  |   |
| Надано дозвіл на розроблення проекту землеустрою                   |              |  |   |   |
| Земельні ділянки, які внесено до Державного<br>земельного кадастру |              |  |   |   |
| Разом по земельних ділянках  | 7,1140       |  |   |   |

**Передмістянська сільська рада, Бучацького району**

## ВИКОПЮВАННЯ

з планово-картографічних матеріалів території Передмістянської сільської ради, Бучацького району, щодо місця розташування земельної ділянки, яка зарезервована та передана у власність учаснику АТО за межами населених пунктів.



**ЕКСПЛІКАЦІЯ** масиву зарезервованих земельних ділянок

| Умовні позначення   | Площа,<br>га | Цільове призначення<br>зарезервованого масиву<br>земельних ділянок | Кадастровий номер<br>зарезервованого масиву<br>земельних ділянок ( в разі<br>наявності) | Агровиробнича група ґрунтів<br>зарезервованого масиву<br>( земельних ділянок ( в разі<br>наявності) |
|---|--------------|--|---|---|
| Зарезервований масив земельних ділянок                          |              |  |   |   |
| Надано дозвіл на розроблення проекту землеустрою                |              |  |   |   |
| Земельні ділянки, які внесено до Державного земельного кадастру | 1,4626       | для ведення особистого селянського господарства                    | 6121285600:01:001:1047  |   |
| Разом по земельних ділянках                                     | 1,4626       |  |   |   |

## ВИКОПЮВАННЯ

з планово-картографічних матеріалів території Передмістянської сільської ради, Бучацького району, щодо місця розташування земельної ділянки, яка зарезервована та передана у власність учаснику АТО за межами населених пунктів.





**ЕКСПЛІКАЦІЯ** масиву зарезервованих земельних ділянок

| Умовні позначення  | Площа,<br>га | Цільове призначення<br>зарезервованого масиву<br>земельних ділянок | Кадастровий номер<br>зарезервованого масиву<br>земельних ділянок ( в разі<br>наявності) | Агровиробнича група ґрунтів<br>зарезервованого масиву<br>( земельних ділянок ( в разі<br>наявності) |
|--|--------------|--|---|---|
| Зарезервований масив земельних ділянок                             | 12,5713      | для ведення особистого<br>селянського господарства                 | 6121285600:01:001:1047  |   |
| Надано дозвіл на розроблення проекту землеустрою                   |              |  |   |   |
| Земельні ділянки, які внесено до Державного<br>земельного кадастру |              |  |   |   |
| Разом по земельних ділянках  | 12,5713      |  |   |   |

**Пилявська сільська рада, Бучацького району**

## ВИКОПЮВАННЯ

з планово-картографічних матеріалів території Пилявської сільської ради, Бучацького району, щодо місця розташування масиву земельних ділянок, які зарезервовані учасникам АТО за межами населених пунктів.



**ЕКСПЛІКАЦІЯ** масиву зарезервованих земельних ділянок за межами населеного пункту

| Умовні позначення  | Площа,<br>га | Цільове призначення<br>зарезервованого масиву<br>земельних ділянок | Кадастровий номер<br>зарезервованого масиву<br>земельних ділянок ( в разі<br>наявності) | Агровиробнича група ґрунтів<br>зарезервованого масиву<br>( земельних ділянок ( в разі<br>наявності) |
|--|--------------|--|---|---|
| Зарезервований масив земельних ділянок                             | 5,0          | для ведення особистого<br>селянського господарства                 |   |   |
| Надано дозвіл на розроблення проекту землеустрою                   |              |  |   |   |
| Земельні ділянки, які внесено до Державного<br>земельного кадастру |              |  |   |   |
| Разом по земельних ділянках  | 5,0          |  |   |   |

**Пишківська сільська рада, Бучацького району**

## ВИКОПУВАННЯ

з планово-картографічних матеріалів території Пишківської сільської ради, Бучацького району, щодо місця розташування масиву земельних ділянок, які зарезервовані учасникам АТО за межами населених пунктів.



**ЕКСПЛІКАЦІЯ** масиву зарезервованих земельних ділянок за межами населеного пункту

| Умовні позначення  | Площа,<br>га | Цільове призначення<br>зарезервованого масиву<br>земельних ділянок | Кадастровий номер<br>зарезервованого масиву<br>земельних ділянок ( в разі<br>наявності) | Агровиробнича група ґрунтів<br>зарезервованого масиву<br>( земельних ділянок ( в разі<br>наявності) |
|--|--------------|--|---|---|
| Зарезервований масив земельних ділянок                             | 7,0          | для ведення особистого<br>селянського господарства                 |   |   |
| Надано дозвіл на розроблення проекту землеустрою                   | 1            |  |   |   |
| Земельні ділянки, які внесено до Державного<br>земельного кадастру |              |  |   |   |
| Разом по земельних ділянках  | 8,0          |  |   |   |

**Порохівська сільська рада, Бучацького району**



## ВИКОПЮВАННЯ

з планово-картографічних матеріалів території Порохівської сільської ради, Бучацького району, щодо місця розташування земельної ділянки, яка зарезервована учаснику АТО за межами населених пунктів.

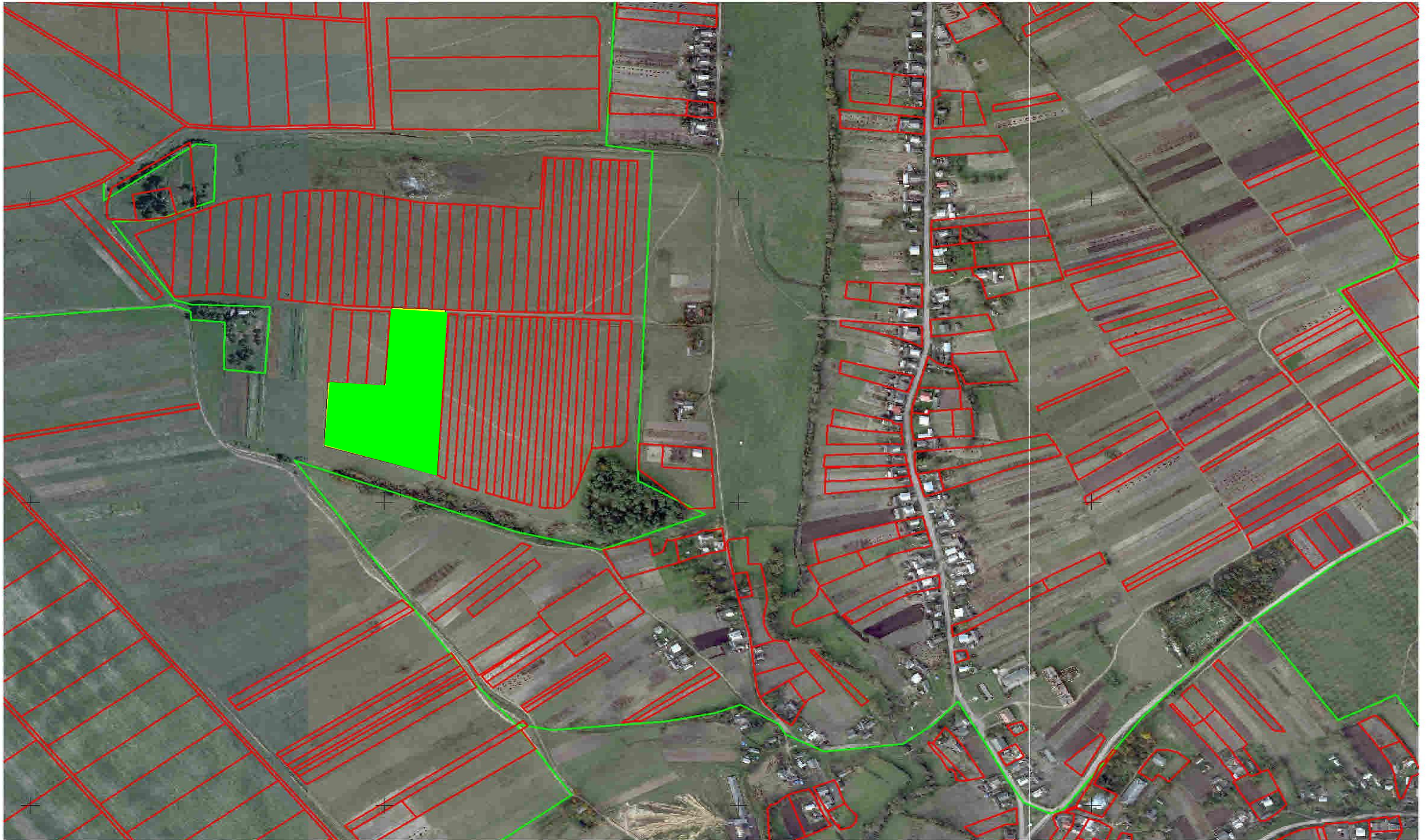


**ЕКСПЛІКАЦІЯ** масиву зарезервованих земельних ділянок

| Умовні позначення  | Площа,<br>га | Цільове призначення<br>зарезервованого масиву<br>земельних ділянок | Кадастровий номер<br>зарезервованого масиву<br>земельних ділянок ( в разі<br>наявності) | Агровиробнича група ґрунтів<br>зарезервованого масиву<br>( земельних ділянок ( в разі<br>наявності) |
|--|--------------|--|---|---|
| Зарезервований масив земельних ділянок                             |              |  |   |   |
| Надано дозвіл на розроблення проекту землеустрою                   | 0,7500       | для ведення особистого<br>селянського господарства                 |   |   |
| Земельні ділянки, які внесено до Державного<br>земельного кадастру |              |  |   |   |
| Разом по земельних ділянках  | 0,75         |  |   |   |

## ВИКОШУВАННЯ

з планово-картографічних матеріалів території Порохівської сільської ради, Бучацького району, щодо місця розташування земельних ділянок, які зарезервовані учасникам АТО за межами населених пунктів.



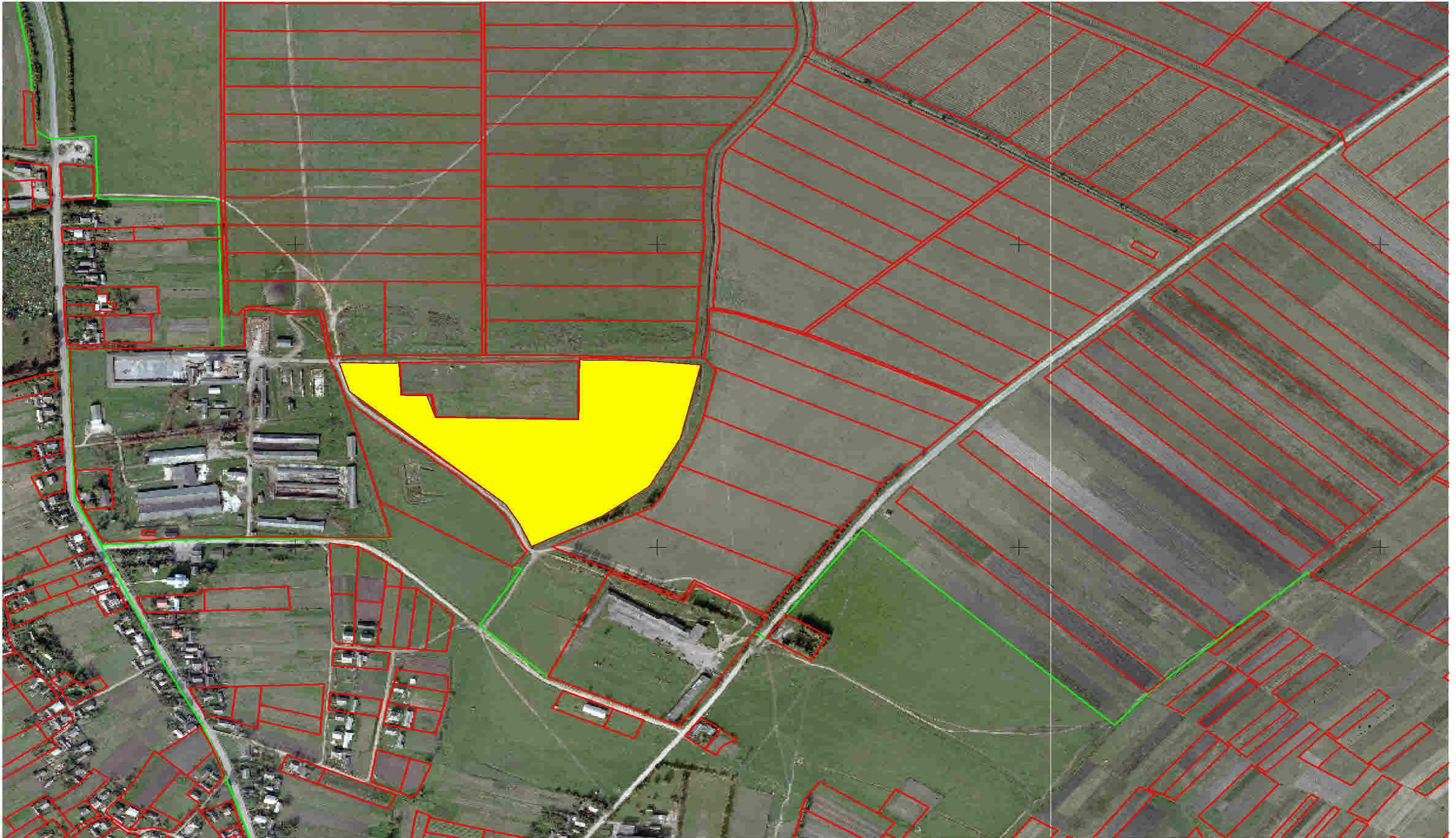
**ЕКСПЛІКАЦІЯ** масиву зарезервованих земельних ділянок

| Умовні позначення  | Площа,<br>га | Цільове призначення<br>зарезервованого масиву<br>земельних ділянок | Кадастровий номер<br>зарезервованого масиву<br>земельних ділянок ( в разі<br>наявності) | Агровиробнича група ґрунтів<br>зарезервованого масиву<br>( земельних ділянок ( в разі<br>наявності) |
|--|--------------|--|---|---|
| Зарезервований масив земельних ділянок ( залишок)                  |              |  |   |   |
| Надано дозвіл на розроблення проекту землеустрою                   | 2,5          | для ведення особистого<br>селянського господарства                 |   |   |
| Земельні ділянки, які внесено до Державного<br>земельного кадастру |              |  |   |   |
| Разом по земельних ділянках  | 2,5          |  |   |   |

**Соколівська сільська рада, Бучацького району**

## ВИКОПУВАННЯ

з планово-картографічних матеріалів території Соколівської сільської ради, Бучацького району, щодо місця розташування земельних ділянок, які зарезервовані учасникам АТО за межами населених пунктів.

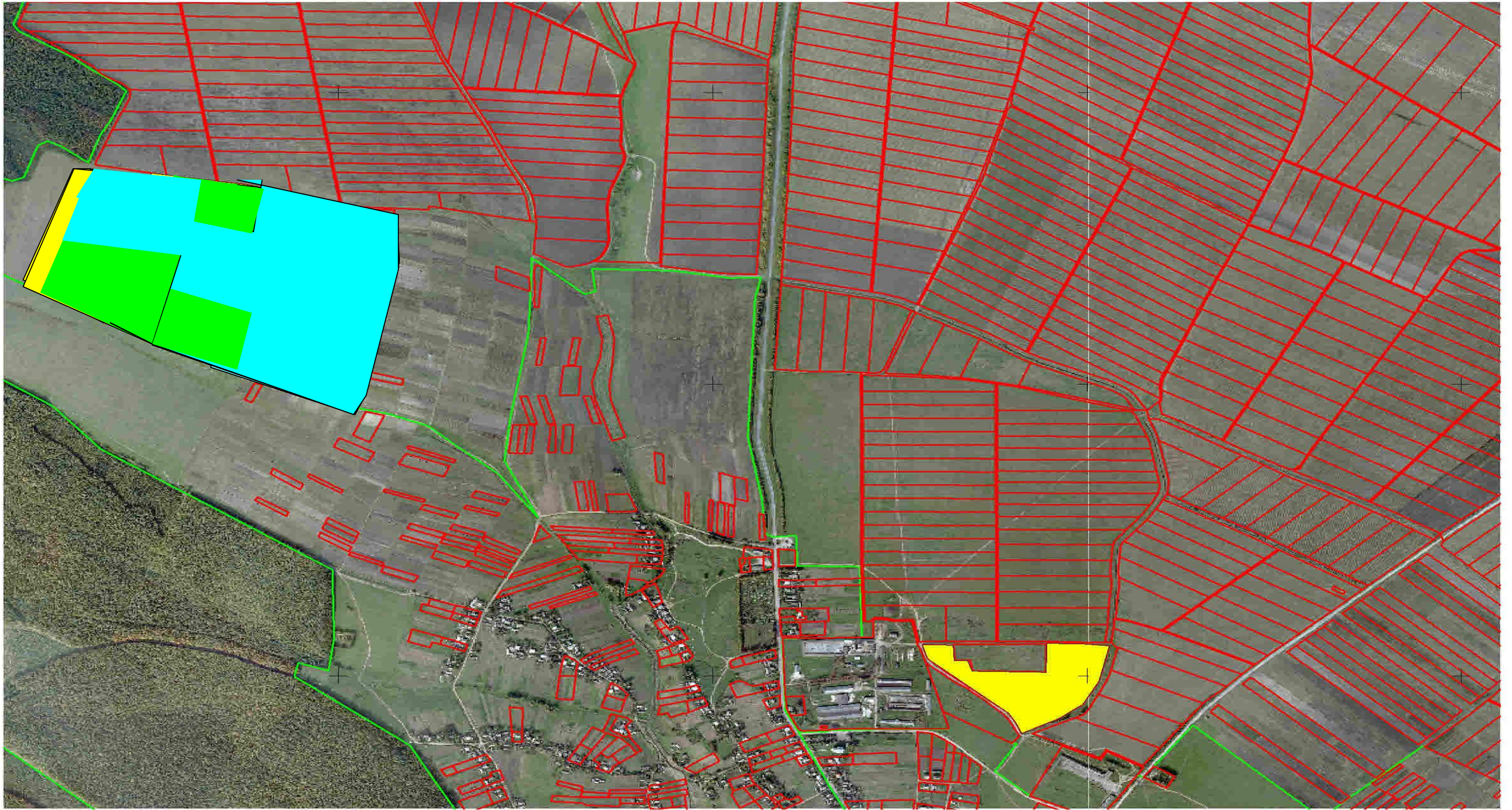


**ЕКСПЛІКАЦІЯ** масиву зарезервованих земельних ділянок

| Умовні позначення  | Площа,<br>га | Цільове призначення<br>зарезервованого масиву<br>земельних ділянок | Кадастровий номер<br>зарезервованого масиву<br>земельних ділянок ( в разі<br>наявності) | Агровиробнича група ґрунтів<br>зарезервованого масиву<br>( земельних ділянок ( в разі<br>наявності) |
|--|--------------|--|---|---|
| Зарезервований масив земельних ділянок ( залишок)                  | 7,0821       | для індивідуального<br>садівництва                                 | 6121286600:01:001:0900  |   |
| Надано дозвіл на розроблення проекту землеустрою                   |              |  |   |   |
| Земельні ділянки, які внесено до Державного<br>земельного кадастру |              |  |   |   |
| Разом по земельних ділянках  | 7,0821       |  |   |   |

## ВИКОШУВАННЯ

з планово-картографічних матеріалів території Соколівської сільської ради, Бучацького району, щодо місця розташування земельних ділянок, які зарезервовані учасникам АТО за межами населених пунктів.





**ЕКСПЛІКАЦІЯ** масиву зарезервованих земельних ділянок

| Умовні позначення  | Площа,<br>га | Цільове призначення<br>зарезервованого масиву<br>земельних ділянок | Кадастровий номер<br>зарезервованого масиву<br>земельних ділянок ( в разі<br>наявності)  | Агровиробнича група ґрунтів<br>зарезервованого масиву<br>( земельних ділянок ( в разі<br>наявності) |
|--|--------------|--|--|---|
| Зарезервований масив земельних ділянок ( залишок)                  | 1,0          | для ведення особистого<br>селянського господарства                 |  |   |
| Надано дозвіл на розроблення проекту землеустрою                   | 14,458       | для ведення особистого<br>селянського господарства                 |  |   |
| Земельні ділянки, які внесено до Державного<br>земельного кадастру | 36,0         | для ведення особистого<br>селянського господарства                 | 6121286600:01:001:0910<br>6121286600:01:001:0913<br>6121286600:01:001:0908<br>6121286600:01:001:0939<br>6121286600:01:001:0912<br>6121286600:01:001:0909<br>6121286600:01:001:0907<br>6121286600:01:001:0905<br>6121286600:01:001:0914<br>6121286600:01:001:0915<br>6121286600:01:001:0918<br>6121286600:01:001:0916<br>6121286600:01:001:0923<br>6121286600:01:001:0925<br>6121286600:01:001:0927<br>6121286600:01:001:0920<br>6121286600:01:001:0932<br>6121286600:01:001:0929<br>6121286600:01:001:0930<br>6121286600:01:001:0931 |   |
| Разом по земельних ділянках  | 51,4576      |  |  |   |

\

**Сороківська сільська рада, Бучацького району**

## ВИКОПШОВАННЯ

з планово-картографічних матеріалів території Сороківської сільської ради, Бучацького району, щодо місця розташування земельних ділянок, які зарезервовані учасникам АТО за межами населених пунктів.



**ЕКСПЛІКАЦІЯ** масиву зарезервованих земельних ділянок

| Умовні позначення  | Площа,<br>га | Цільове призначення<br>зарезервованого масиву<br>земельних ділянок | Кадастровий номер<br>зарезервованого масиву<br>земельних ділянок ( в разі<br>наявності) | Агровиробнича група ґрунтів<br>зарезервованого масиву<br>( земельних ділянок ( в разі<br>наявності) |
|--|--------------|--|---|---|
| Зарезервований масив земельних ділянок ( залишок)                  | 5,0          | для ведення особистого<br>селянського господарства                 | -   |   |
| Надано дозвіл на розроблення проекту землеустрою                   | 6,0          | для ведення особистого<br>селянського господарства                 |   |   |
| Земельні ділянки, які внесено до Державного<br>земельного кадастру | 2,0          | для ведення особистого<br>селянського господарства                 | 6121287000:01:001:1145  |   |
| Разом по земельних ділянках  | 13,0         |  |   |   |

**Старопетликівська сільська рада, Бучацького району**

## ВИКОПУВАННЯ

з планово-картографічних матеріалів території Старопетликівської сільської ради, Бучацького району, щодо місця розташування земельних ділянок, які зарезервовані учасникам АТО за межами населених пунктів.



**ЕКСПЛІКАЦІЯ** масиву зарезервованих земельних ділянок

| Умовні позначення   | Площа,<br>га | Цільове призначення<br>зарезервованого масиву<br>земельних ділянок | Кадастровий номер<br>зарезервованого масиву<br>земельних ділянок ( в разі<br>наявності)  | Агровиробнича група ґрунтів<br>зарезервованого масиву<br>( земельних ділянок ( в разі<br>наявності) |
|---|--------------|--|--|---|
| Зарезервований масив земельних ділянок ( залишок)               | 0,7953       |  | 6121287400:01:001:0763   |   |
| Надано дозвіл на розроблення проекту землеустрою                |              |  |  |   |
| Земельні ділянки, які внесено до Державного земельного кадастру | 12,000       | для ведення особистого селянського господарства                    | 6121287400:01:001:0770<br>6121287400:01:001:0774<br>6121287400:01:001:0773<br>6121287400:01:001:0772<br>6121287400:01:001:0776<br>6121287400:01:001:0775 |   |
| Разом по земельних ділянках                                     | 12,7952      |  |  |   |

## ВИКОПУВАННЯ

з планово-картографічних матеріалів території Старопетликівської сільської ради, Бучацького району, щодо місця розташування земельних ділянок, які зарезервовані учасникам АТО за межами населених пунктів.





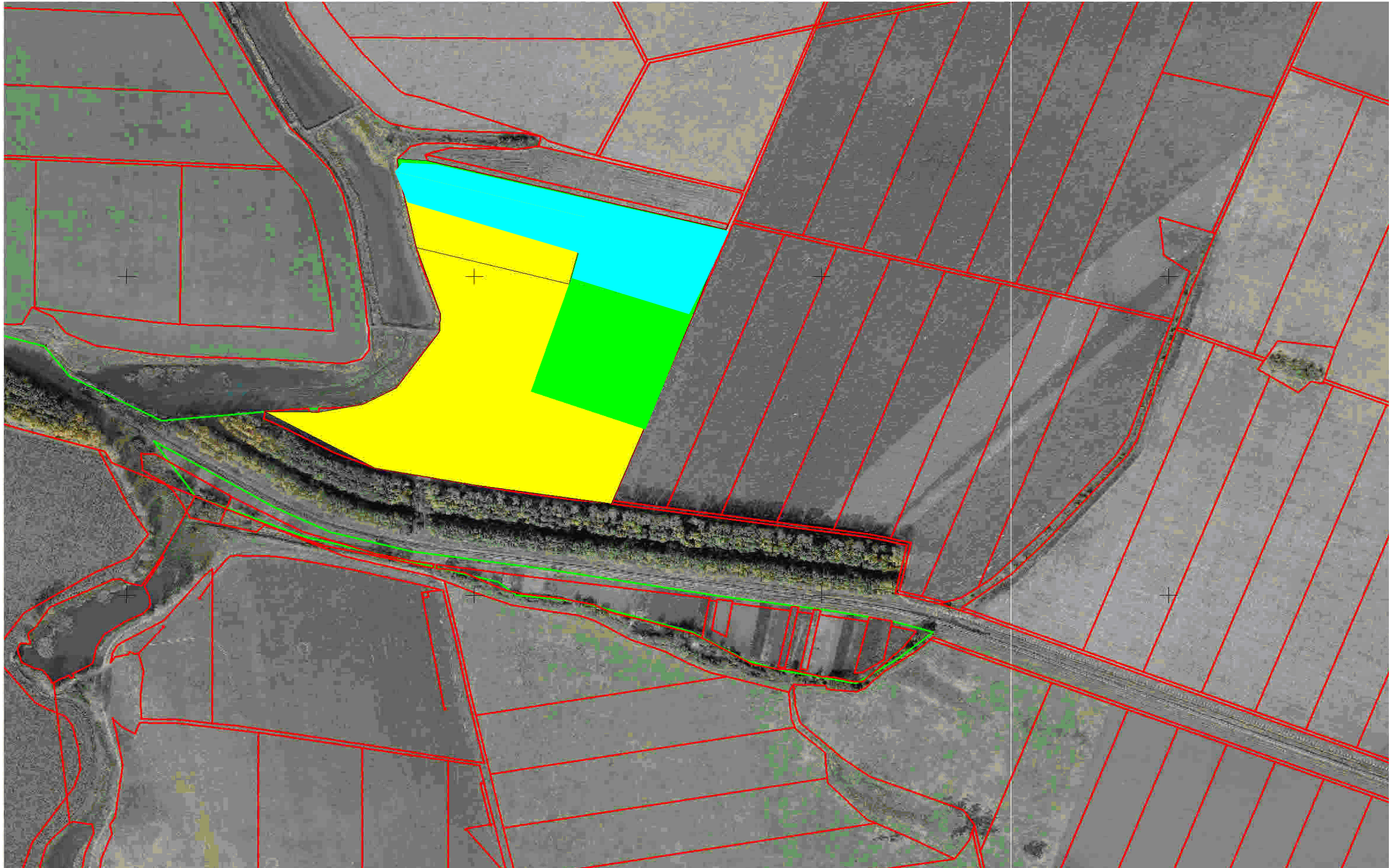
**ЕКСПЛІКАЦІЯ** масиву зарезервованих земельних ділянок

| Умовні позначення  | Площа,<br>га | Цільове призначення<br>зарезервованого масиву<br>земельних ділянок | Кадастровий номер<br>зарезервованого масиву<br>земельних ділянок ( в разі<br>наявності) | Агровиробнича група ґрунтів<br>зарезервованого масиву<br>( земельних ділянок ( в разі<br>наявності) |
|--|--------------|--|---|---|
| Зарезервований масив земельних ділянок ( залишок)  | 1,0648       | для індивідуального<br>садівництва                                 | 6121287400:01:001:0767  |   |
| Зарезервований масив земельних ділянок ( залишок)  | 4,7126       | для ведення особитого<br>селянського господарства                  | 6121287400:01:001:0767  |   |
| Надано дозвіл на розроблення проекту землеустрою<br>Земельні ділянки, які внесено до Державного<br>земельного кадастру |              |  |   |   |
| Разом по земельних ділянках  | 5,7774       |  |   |   |

**Трибухівська сільська рада, Бучацького району**

## ВИКОПЮВАННЯ

з планово-картографічних матеріалів території Трибухівської сільської ради, Бучацького району, щодо місця розташування земельних ділянок, які зарезервовані учасникам АТО за межами населених пунктів.



**ЕКСПЛІКАЦІЯ** масиву зарезервованих земельних ділянок

| Умовні позначення  | Площа,<br>га | Цільове призначення<br>зарезервованого масиву<br>земельних ділянок | Кадастровий номер<br>зарезервованого масиву<br>земельних ділянок ( в разі<br>наявності)  | Агровиробнича група ґрунтів<br>зарезервованого масиву<br>( земельних ділянок ( в разі<br>наявності) |
|--|--------------|--|--|---|
| Зарезервований масив земельних ділянок ( залишок)                  | 9,0          | для ведення особистого<br>селянського господарства                 | 612122000:01:002:0070  |   |
| Надано дозвіл на розроблення проекту землеустрою                   | 5,2238       | для ведення особистого<br>селянського господарства                 |  |   |
| Земельні ділянки, які внесено до Державного<br>земельного кадастру | 5,7765       | для ведення особистого<br>селянського господарства                 | 6121282000:01:001:0377<br>6121282000:01:001:0414<br>6121282000:01:001:1656<br>6121282000:01:001:1710<br>6121282000:01:001:1711<br>6121282000:01:001:0551<br>6121282000:01:001:0552 |   |
| Разом по земельних ділянках  | 19,0         |  |  |   |

**Язловецька сільська рада, Бучацького району**

## ВИКОПЮВАННЯ

з планово-картографічних матеріалів території Язловецької сільської ради, Бучацького району, щодо місця розташування земельних ділянок, які зарезервовані учасникам АТО за межами населених пунктів.



**ЕКСПЛІКАЦІЯ** масиву зарезервованих земельних ділянок

| Умовні позначення  | Площа,<br>га | Цільове призначення<br>зарезервованого масиву<br>земельних ділянок | Кадастровий номер<br>зарезервованого масиву<br>земельних ділянок ( в разі<br>наявності) | Агровиробнича група ґрунтів<br>зарезервованого масиву<br>( земельних ділянок ( в разі<br>наявності) |
|--|--------------|--|---|---|
| Зарезервований масив земельних ділянок ( залишок)                  |              |  |   |   |
| Надано дозвіл на розроблення проекту землеустрою                   |              |  |   |   |
| Земельні ділянки, які внесено до Державного<br>земельного кадастру | 7,4605       | для ведення особистого<br>селянського господарства                 | 6121288400:04:001:0419<br>6121288400:04:001:1043<br>6121288400:04:001:0361              |   |
| Разом по земельних ділянках  | 7,4605       |  |   |   |

## ВИКОПЮВАННЯ

з планово-картографічних матеріалів території Язловецької сільської ради, Бучацького району, щодо місця розташування земельних ділянок, які зарезервовані учасникам АТО за межами населених пунктів.





**ЕКСПЛІКАЦІЯ** масиву зарезервованих земельних ділянок

| Умовні позначення  | Площа,<br>га | Цільове призначення<br>зарезервованого масиву<br>земельних ділянок | Кадастровий номер<br>зарезервованого масиву<br>земельних ділянок ( в разі<br>наявності) | Агровиробнича група ґрунтів<br>зарезервованого масиву<br>( земельних ділянок ( в разі<br>наявності) |
|--|--------------|--|---|---|
| Зарезервований масив земельних ділянок ( залишок)                  |              |  |   |   |
| Надано дозвіл на розроблення проекту землеустрою                   |              |  |   |   |
| Земельні ділянки, які внесено до Державного<br>земельного кадастру | 2,0000       | для ведення особистого<br>селянського господарства                 | 6121288400:01:001:0361  |   |
| Разом по земельних ділянках  | 2,0000       |  |   |   |