



ДЕРЖАВНА СЛУЖБА УКРАЇНИ З ПИТАНЬ ГЕОДЕЗІЇ, КАРТОГРАФІЇ ТА КАДАСТРУ  
ГОЛОВНЕ УПРАВЛІННЯ ДЕРЖГЕОКАДАСТРУ У ТЕРНОПІЛЬСЬКІЙ ОБЛАСТІ  
ВІДДІЛ У БОРЩІВСЬКОМУ РАЙОНІ

**АЛЬБОМ-АТЛАС**

**з резервування земельних ділянок для учасників антитерористичної операції на території**

**БОРЩІВСЬКОГО РАЙОНУ ТЕРНОПІЛЬСЬКОЇ ОБЛАСТІ**

**2018**



**БОРЩІВСЬКИЙ РАЙОН ТЕРНОПІЛЬСЬКОЇ ОБЛАСТІ**

Інформація стосовно забезпечення учасників антитерористичної операції земельними ділянками  
на території Борщівського району Тернопільської області  
(станом на 01.02.2018 року)

№ з/п	Назва адміністративно-територіальної одиниці (сільська (селищна) рада, місто районного значення)	Кількість учасників АТО	Загальна площа зарезервованих земельних ділянок, га	з них				Кількість учасників АТО, які звернулись із заявою/клопотанням про отримання земельної ділянки
				для будівництва і обслуговування жилого будинку, господарських будівель і споруд (присадибна ділянка)	для ведення садівництва	для індивідуального дачного будівництва	для ведення особистого селянського господарства	
1	2	3	4	5	6	7	8	9
1	Бабинецька	4	19,80				19,80	4
2	Борщівська	170	52,88		9,28		43,60	170
3	Бурдяківська	8	14,1345				14,1345	7
4	Верхняківська	4	8,0286				8,0286	4
5	Вигодська	11	16,2297				16,2297	11
6	Вовковецька	11	27,5918				27,5918	11
7	Гермаківська	8	4				*4	3
8	Глибочецька	9	15,9158				15,9158	9
9	Горошівська	5	8,45				*8,45	5
10	Дзвиняцька	4	9,33				9,33	4
11	Жилинська	2	1,75				*1,75	1

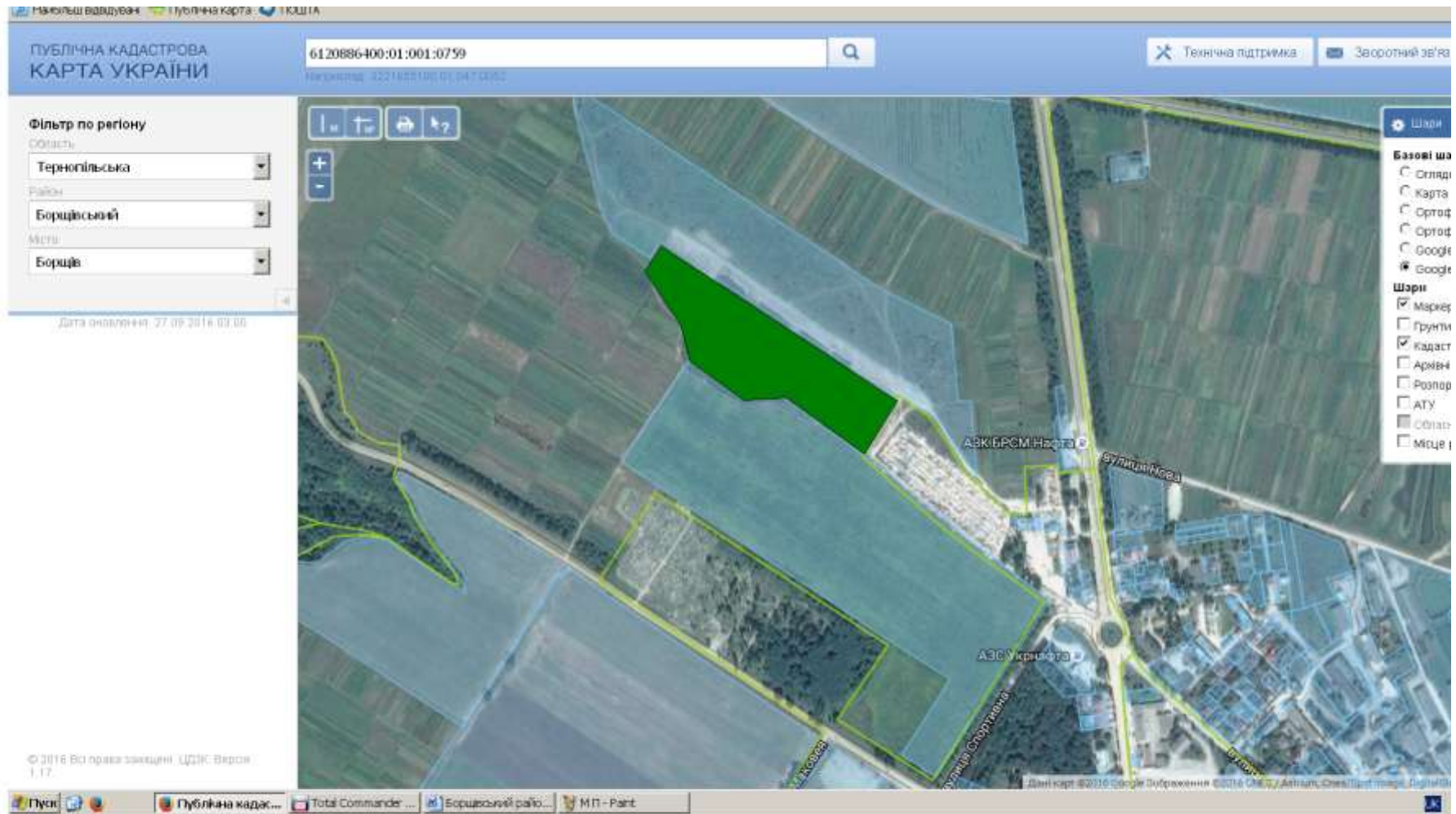
12	Заліська	2	4,00				*4,00	2
13	Іванківська	14	16,8949				16,8949	6
14	Івано-Пустенська	7	1,12		*0,12		*1,00	1
15	Королівська	5	49,27				49,27	5
16	Лановецька	11	17,23				17,23	9
17	Лосяцька	8	8,3053				*8,3053	4
18	Мушкатівська	7	3,2585		0,12		3,1385	7
19	Ниврянська	8	69,0608				69,0608	8
20	Озерянська	24	80,049				80,049	24
21	Панівецька	2	2,00				*2,00	1
22	Пилатківська	4	5,3070		5,3070			4
23	Пилипченська	8	10,00				*10,00	5
24	Пищатинська	6	13,9644				13,9644	6
25	Сапогівська	8	33,08				33,08	8
26	Скала- Подільська	36	14,2				14,2	18
27	Сков'ятинська	2	4,00				*4,00	2
28	Стрілковецька	4	20,8714				20,8714	4
29	Турильченська	15	9,72				9,72	9
30	Урожайнівська	2	1,4071				*1,4071	2
31	Циганська	13	13,3421				13,3421	11


32	Шупарська	<b>6</b>	<b>4,7848</b>				<b>*4,7848</b>	<b>6</b>
Усього по Борщівському району		509	559,8757	0,43	15,067	-	545,1487	371

\*Із загальної площі зарезервованих земельних ділянок на 388,9945 га надано дозволи на виготовлення проектів із землеустрою

**Борщівська міська рада**

## Борщівська міська рада (за межами населеного пункту)



 Надано дозвола на розроблення проєктів із землеустрою учасникам АТО на площу 3,52 га

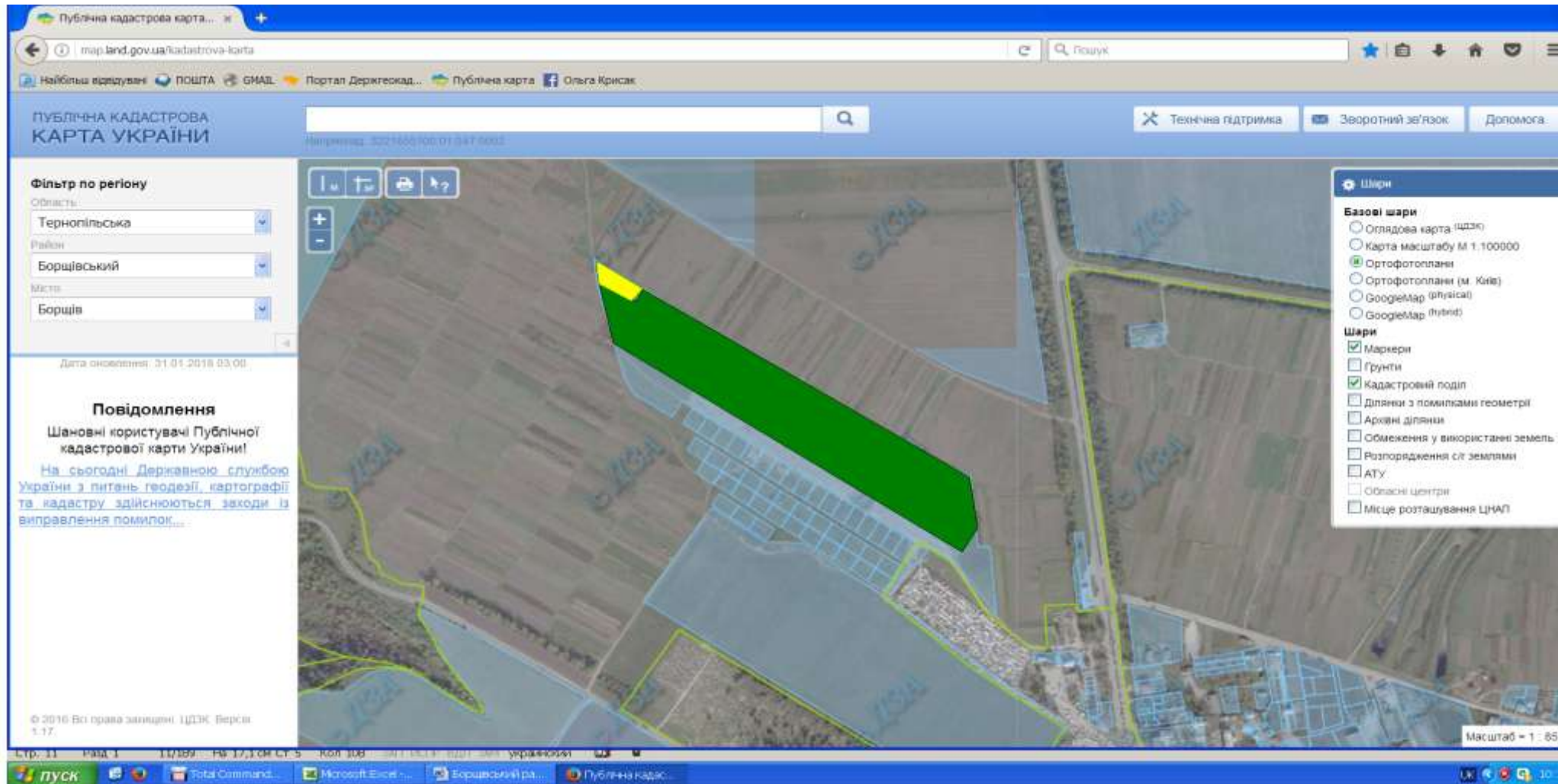
Цільове призначення земельної ділянки - для ведення садівництва

Площа земельної ділянки – 3,52 га

Кадастровий номер – відсутній



## Борщівська міська рада (за межами населеного пункту)



Надано дозволу на розроблення проектів із землеустрою учасникам АТО на площу 5,52 га



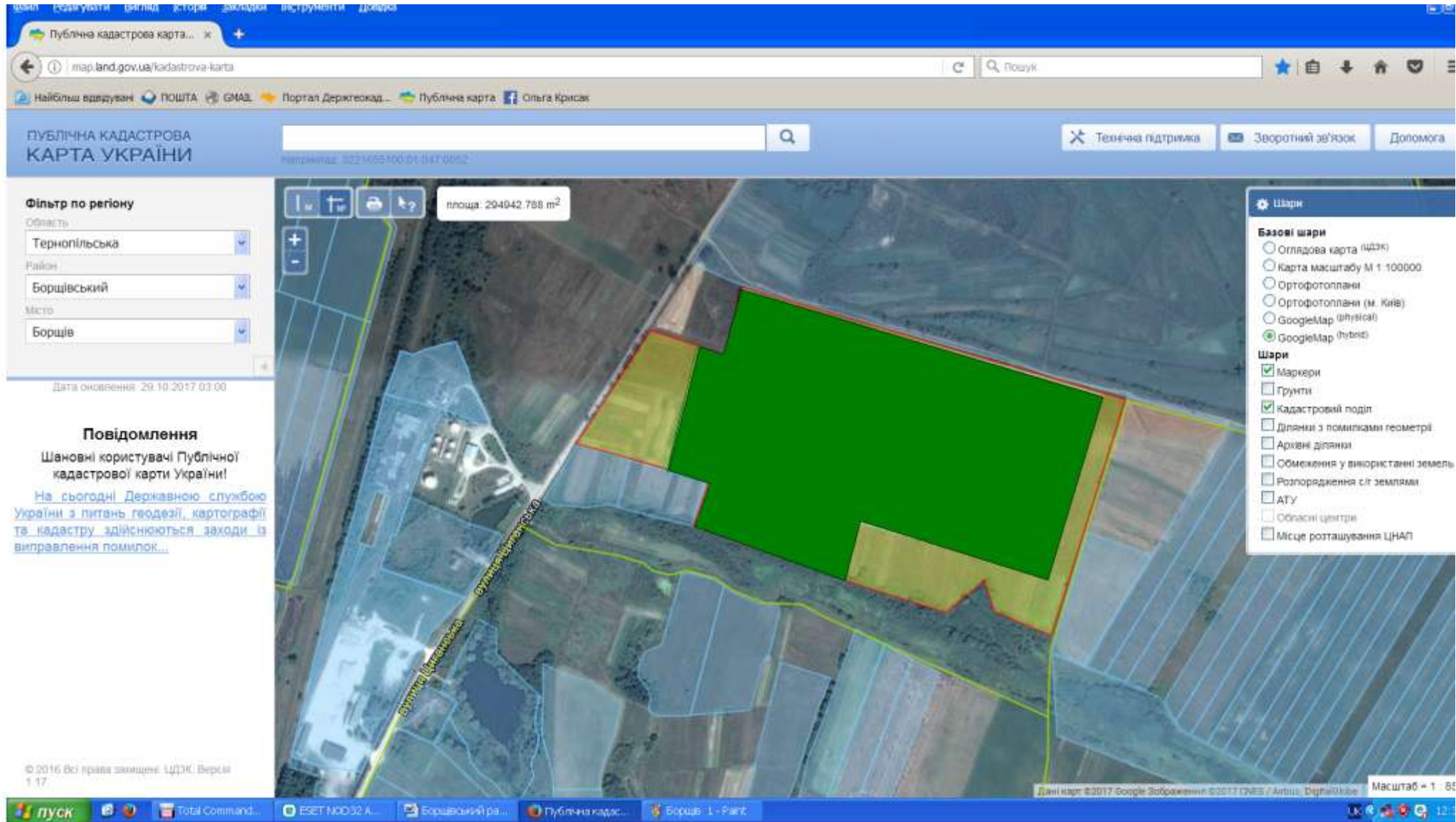
Місце розміщення земельної ділянки

Цільове призначення земельної ділянки - для ведення садівництва

Площа земельної ділянки – 5,76 га

Кадастровий номер – 6120810100:01:001:0047

## Борщівська міська рада (за межами населеного пункту)



Надано дозвола на розроблення проєктів із землеустрою учасникам АТО на площу 22,00 га

Цільове призначення земельної ділянки - для ведення особистого селянського господарства  
Площа земельної ділянки – 29,00 га

## Борщівська міська рада (за межами населеного пункту)

Публічна кадастрова карта України

Напрямок: 3221658100 81 047 8052

площа: 38023 979 м<sup>2</sup>

Фільтр по регіону

Область: Тернопільська

Район: Борщівський

Місто: Борщів

Дата оновлення: 29.10.2017 03:00

**Повідомлення**

Шановні користувачі Публічної кадастрової карти України!

[На сьогодні Державною службою України з питань геодезії, картографії та кадастру здійснюються заходи із виправлення помилок...](#)

© 2016 Всі права захищені. ЦДЗК. Версія 1.17

Державна служба геодезії, картографії та кадастру

Масштаб = 1 : 8

Шари

Базові шари

- Оглядова карта (ЦДЗК)
- Карта масштабу М 1:100000
- Ортофотоплани
- Ортофотоплани (м. Київ)
- GoogleMap (physical)
- GoogleMap (hybrid)

Шари

- Маркери
- Ґрунти
- Кадастровий поділ
- Ділянки з помилками геометрії
- Архівні ділянки
- Обмеження у використанні земель
- Розпорядження сл. землями
- АТУ
- Обласні центри
- Місце розташування ЦНАП

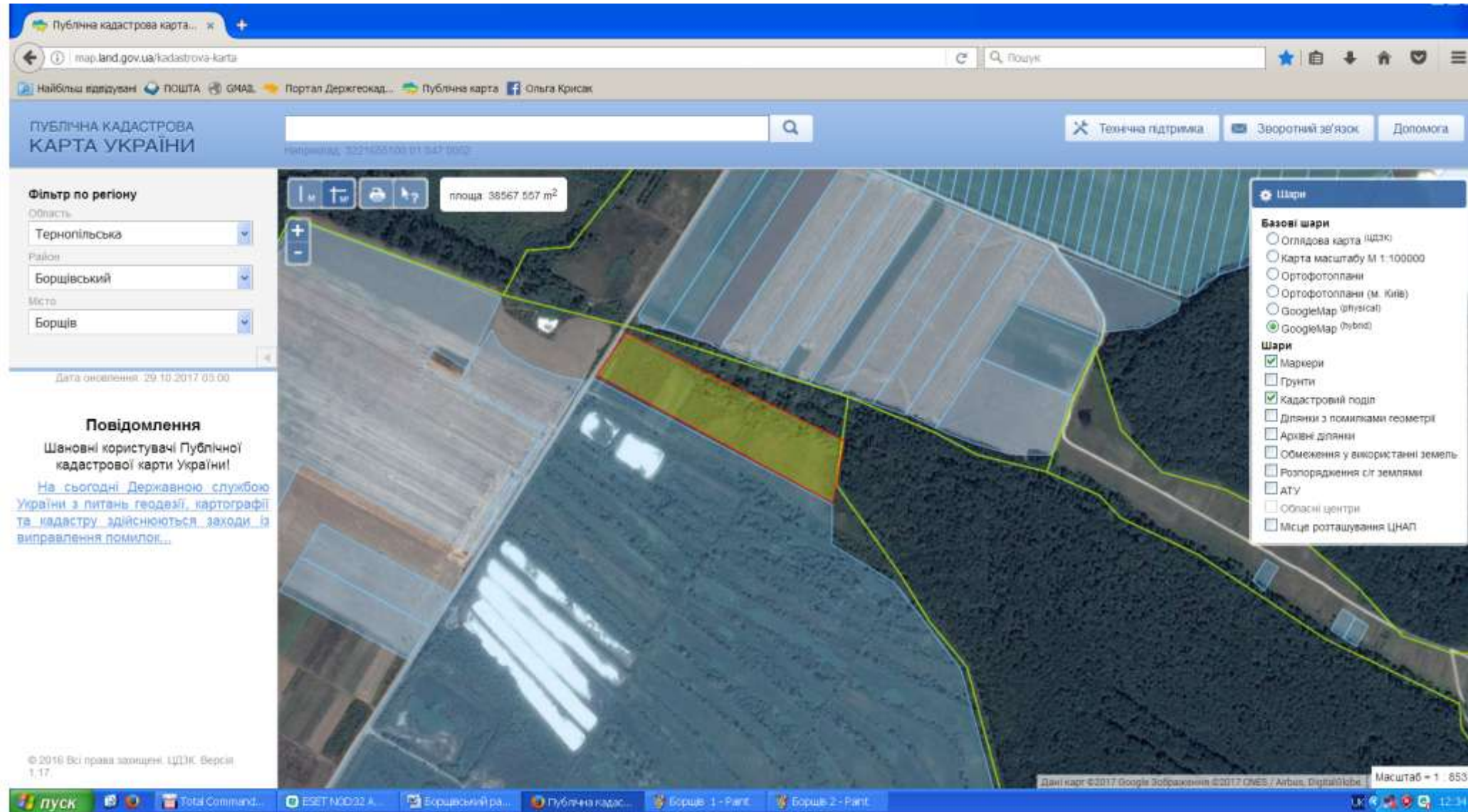



Місце розміщення земельної ділянки

Цільове призначення земельної ділянки - для ведення особистого селянського господарства

Площа земельної ділянки – 4,00 га  
Кадастровий номер – відсутній

## Борщівська міська рада (за межами населеного пункту)


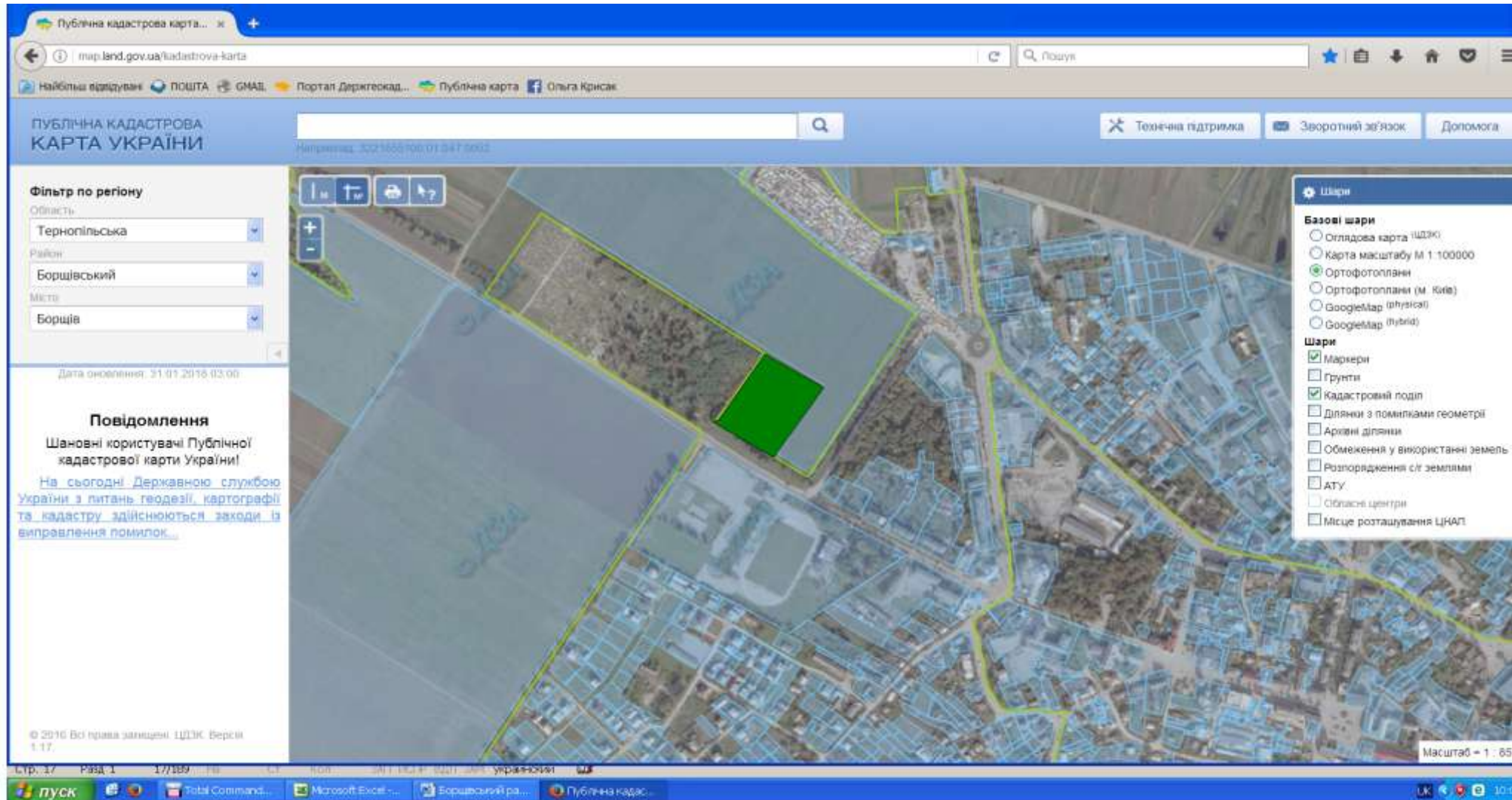


 Місце розміщення земельної ділянки

Цільове призначення земельної ділянки - для ведення особистого селянського господарства

Площа земельної ділянки – 3,00 га  
Кадастровий номер – відсутній

## Борщівська міська рада (за межами населеного пункту)



Надано дозвіл на розробку проекту із землеустрою на площу 1,60 га  
Цільове призначення земельної ділянки - для ведення особистого селянського господарства  
Площа земельної ділянки – 1,60 га  
Кадастровий номер – відсутній

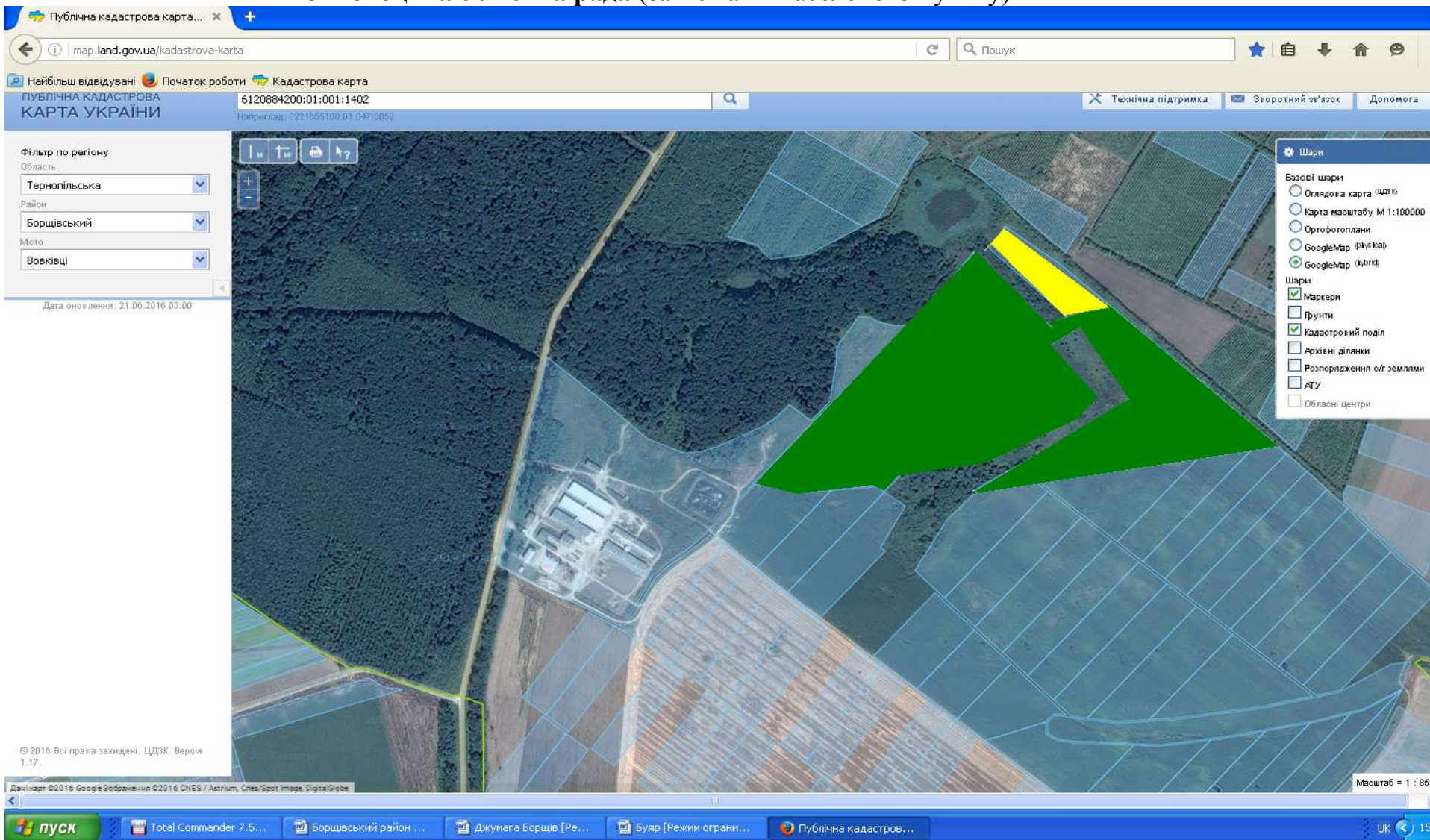
**Устянська сільська рада Борщівського району**

**Більче-Золотецька сільська рада Борщівського району**

**Вовковецька сільська рада Борщівського району**



# Вовковецька сільська рада (за межами населеного пункту)



Надано дозвола на розроблення проектів із землеустрою учасникам АТО на площу 20,00 га

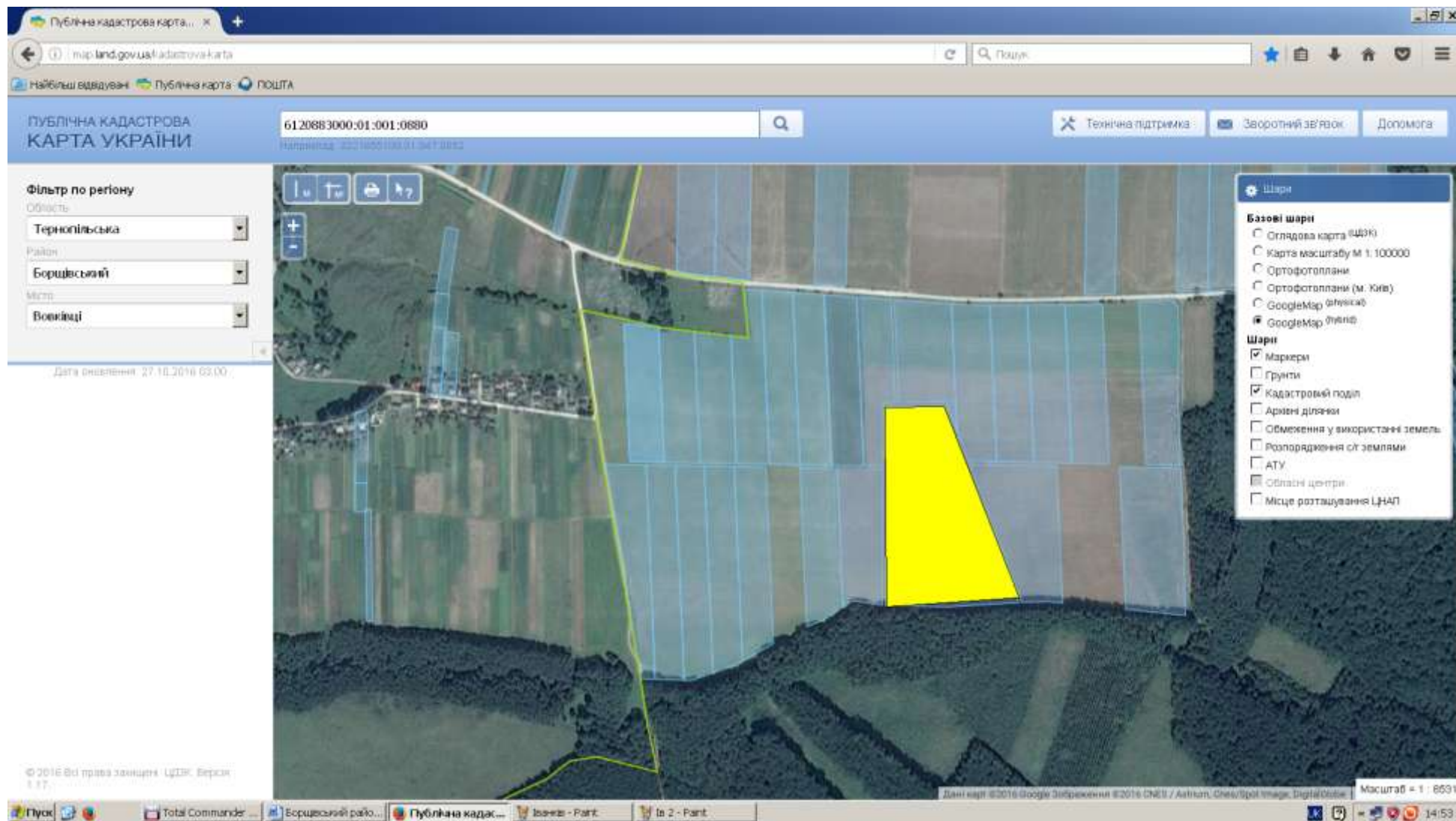
Місце розміщення земельної ділянки

Цільове призначення земельної ділянки - для ведення особистого селянського господарства

Площа – 22,2940 га

Кадастровий номер – 6120881500:01:001:0550

## Вовковецька сільська рада (за межами населеного пункту)



Місце розміщення земельної ділянки

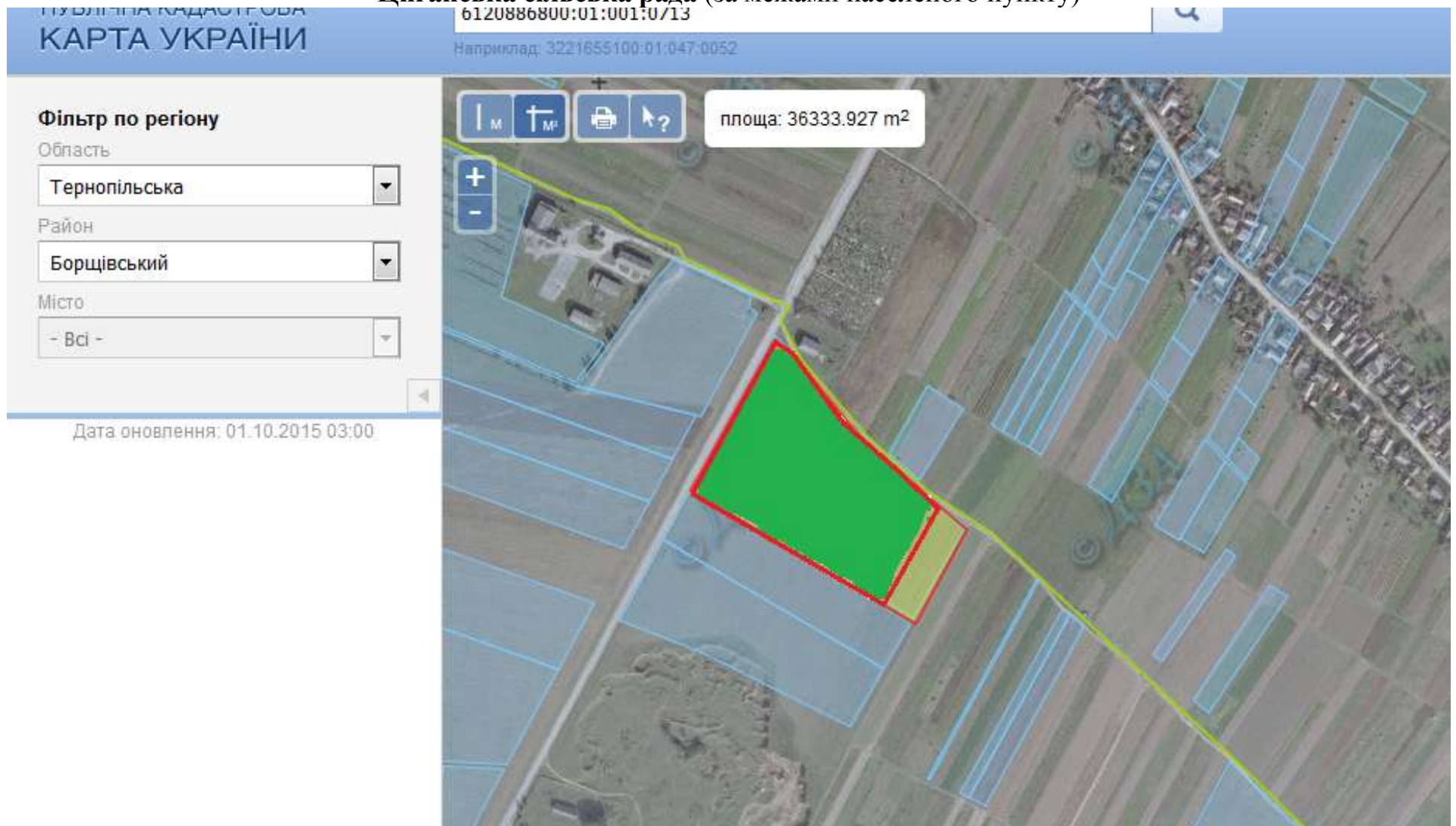
Цільове призначення земельної ділянки - для ведення особистого селянського господарства

Площа – 5,2978 га

Кадастровий номер – 6120881500:01:001:0548

**Циганська сільська рада Борщівського району**

# Циганська сільська рада (за межами населеного пункту)



Надано дозвола на розроблення проектів із землеустрою учасникам АТО на площу 2,35 га



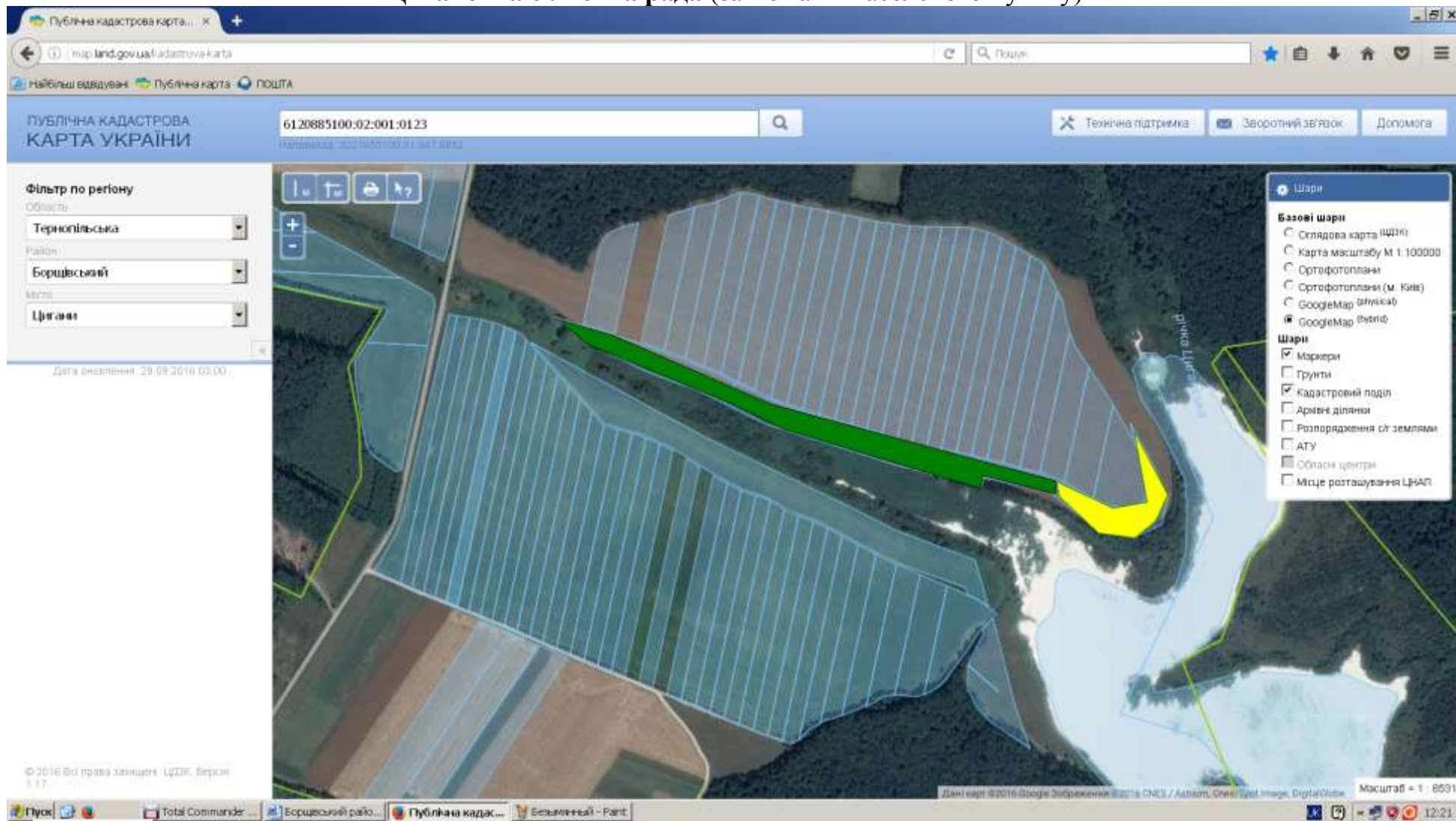
місце розміщення земельної ділянки

Цільове призначення земельної ділянки - для ведення особистого селянського господарства

Площа – 2,75 га

Кадастровий номер – 6120886800:01:001:0713

## Циганська сільська рада (за межами населеного пункту)



Надано дозвола на розроблення проектів із землеустрою учасникам АТО на площу 3,10 га

місце розміщення земельної ділянки

Цільове призначення земельної ділянки - для ведення особистого селянського господарства

Площа – 4,0421 га

Кадастровий номер – 6120886800:01:001:0715

## Циганська сільська рада (за межами населеного пункту)



Надано дозвола на розроблення проєктів із землеустрою учасникам АТО на площу 3,75 га

Цільове призначення земельної ділянки - для ведення особистого селянського господарства

Площа – 3,75 га

Кадастровий номер – 6120886800:01:001:0717

# Циганська сільська рада (за межами населеного пункту)

The screenshot shows the 'Публічна кадастрова карта України' (Public Cadastre Map of Ukraine) interface. The search bar at the top contains the cadastral number '6120886800:01:001:0719'. The left sidebar has filters for 'Область' (Region) set to 'Тернопільська' (Ternopil), 'Район' (District) set to 'Борщівський' (Borschiv), and 'Місто' (City) set to 'Цигани' (Cigani). The main map area shows an aerial view with a yellow boundary and a green-shaded parcel. The bottom left of the map area contains the text: '© 2015 Всі права захищені. ЦДЗК. Версія 1.15.'



Надано дозвола на розроблення проєктів із землеустрою учасникам АТО на площу 2,8 га  
Цільове призначення земельної ділянки - для ведення особистого селянського господарства

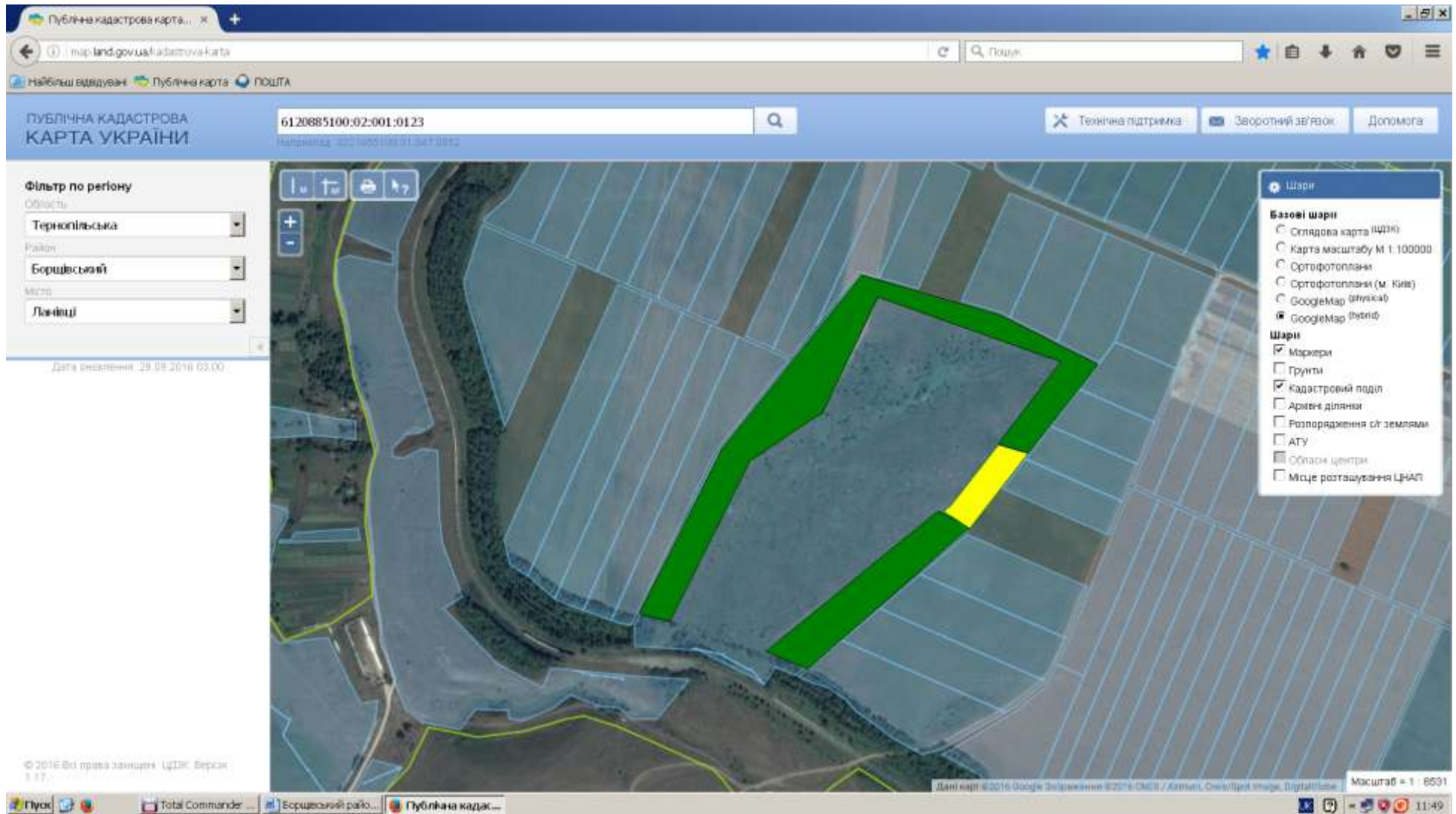
Площа – 2,8 га

Кадастровий номер – 6120886800:01:001:0719

**Ланівецька сільська рада Борщівського району**



# Ланівецька сільська рада (за межами населеного пункту)



Надано дозволу на розроблення проєктів із землеустрою учасникам АТО на площу 8,00 га



місце розміщення земельної ділянки

Цільове призначення земельної ділянки - для ведення особистого селянського господарства

Площа – 9,23 га

Кадастровий номер – 6120884500:01:001:0950

# Ланівецька сільська рада (за межами населеного пункту)

ПУБЛІЧНА КАДАСТРОВА  
КАРТА УКРАЇНИ

Наприклад: 3221655100.01.047.0052

Зво

Фільтр по регіону


Область  
Тернопільська

Район  
Борщівський


Місто  
Ланівці

Дата оновлення: 29.02.2016 03:00

площа: 15114.906 m<sup>2</sup>



© 2015 Всі права захищені ЦПЗК Версія 1.15

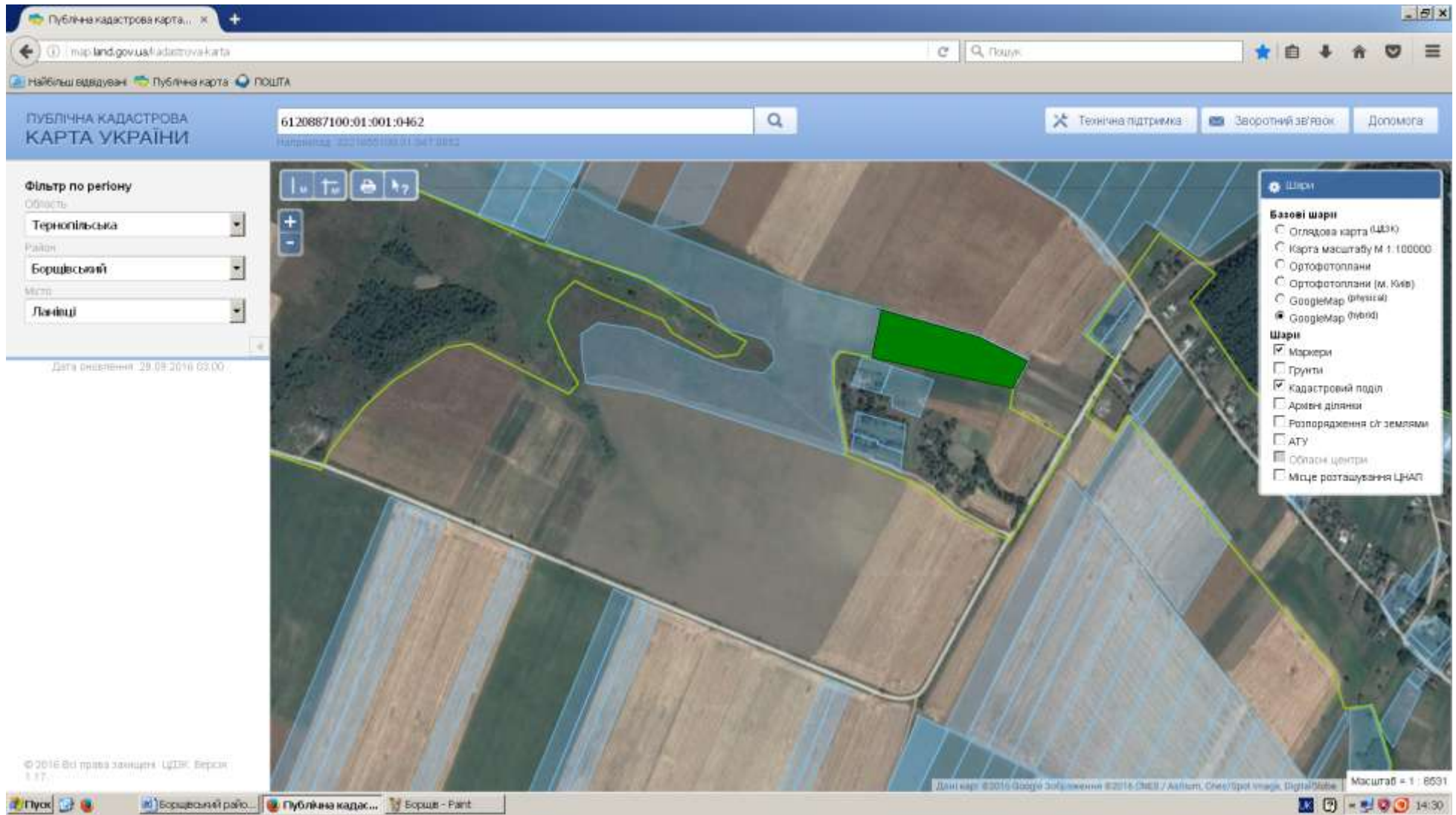
 Надано дозвола на розроблення проектів із землеустрою учасникам АТО на площу 2,00 га

Цільове призначення земельної ділянки - для ведення особистого селянського господарства

Площа – 2,00 га

Кадастровий номер – 6120884500:01:001:0964

## Ланівецька сільська рада (за межами населеного пункту)



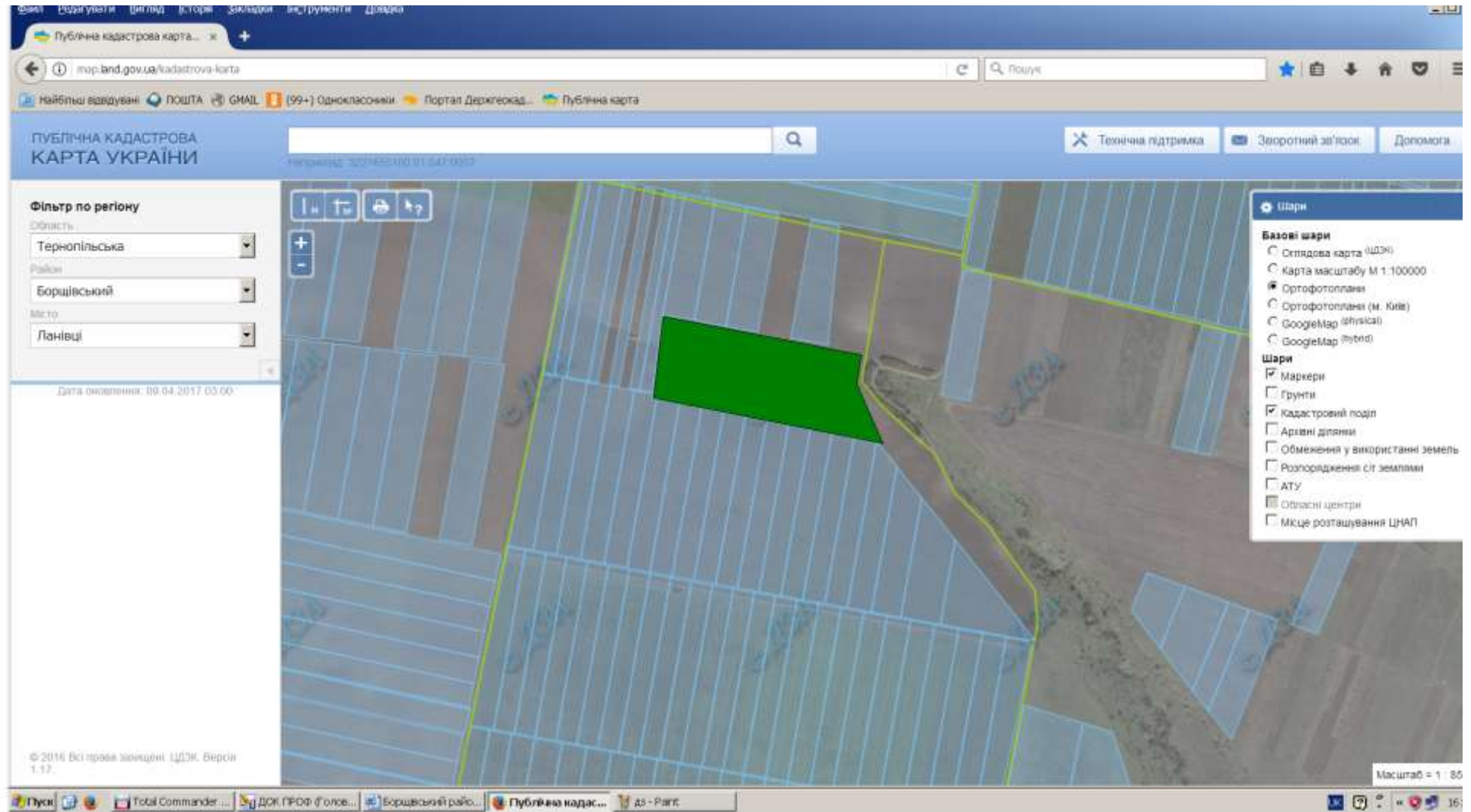
Надано дозволу на розроблення проектів із землеустрою учасникам АТО на площу 2,00 га

Цільове призначення земельної ділянки - для ведення особистого селянського господарства

Площа – 2,00 га

Кадастровий номер – **6120884500:01:001:0946**

## Ланівецька сільська рада (за межами населеного пункту)



Надано дозвола на розроблення проектів із землеустрою учасникам АТО на площу 4,00 га

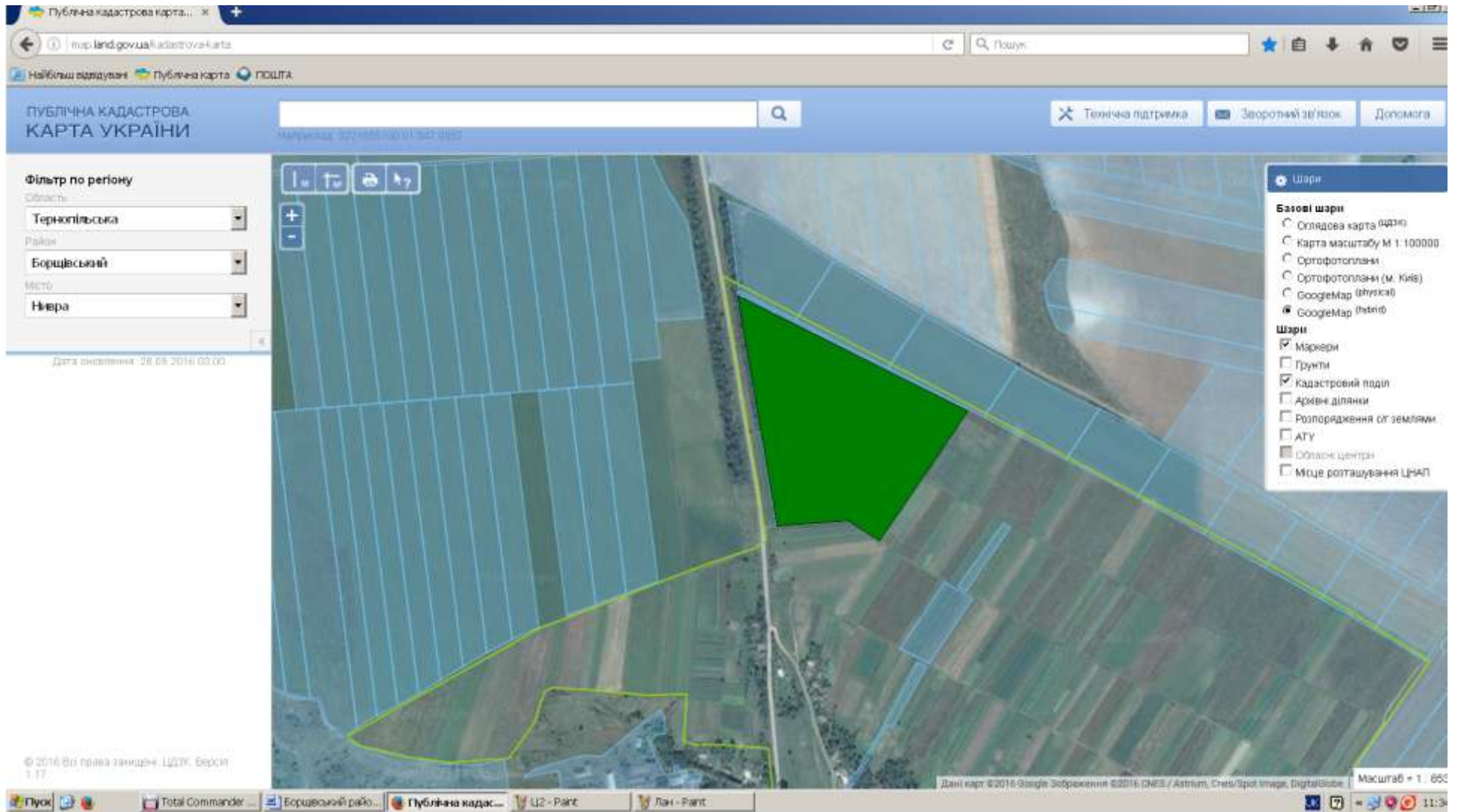
Цільове призначення земельної ділянки - для ведення особистого селянського господарства

Площа – 4,00 га

Кадастровий номер – відсутній

**Ниврянська сільська рада Борщівського району**

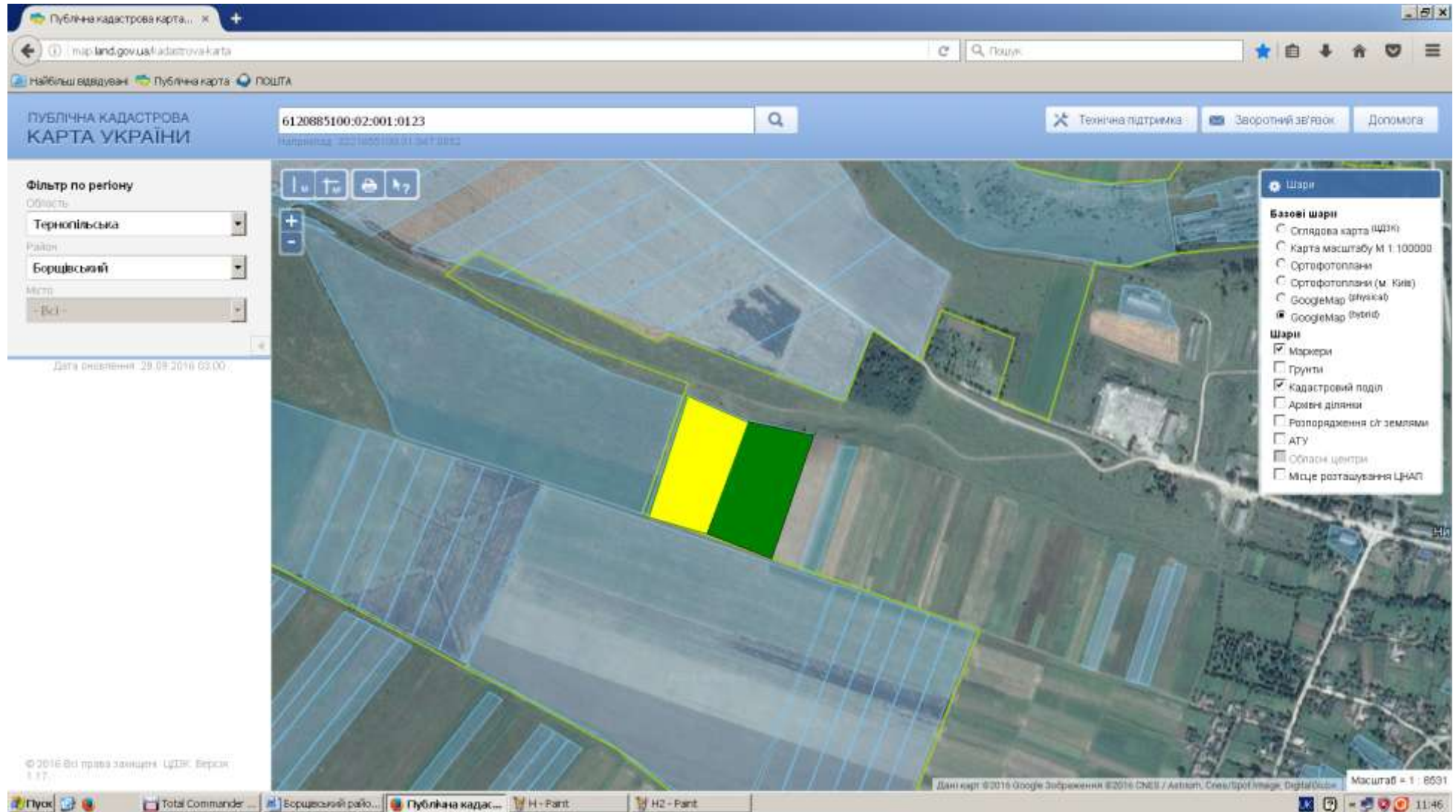
## Ниврянська сільська рада (за межами населеного пункту)



Надано дозвіл на розроблення проектів із землеустрою учаснику АТО на площу 8,4953 га

Цільове призначення земельної ділянки - для ведення особистого селянського господарства  
Площа – 8,4973 га

## Ниврянська сільська рада (за межами населеного пункту)



Надано дозвіл на розроблення проєктів із землеустрою учаснику АТО на площу 2,00 га

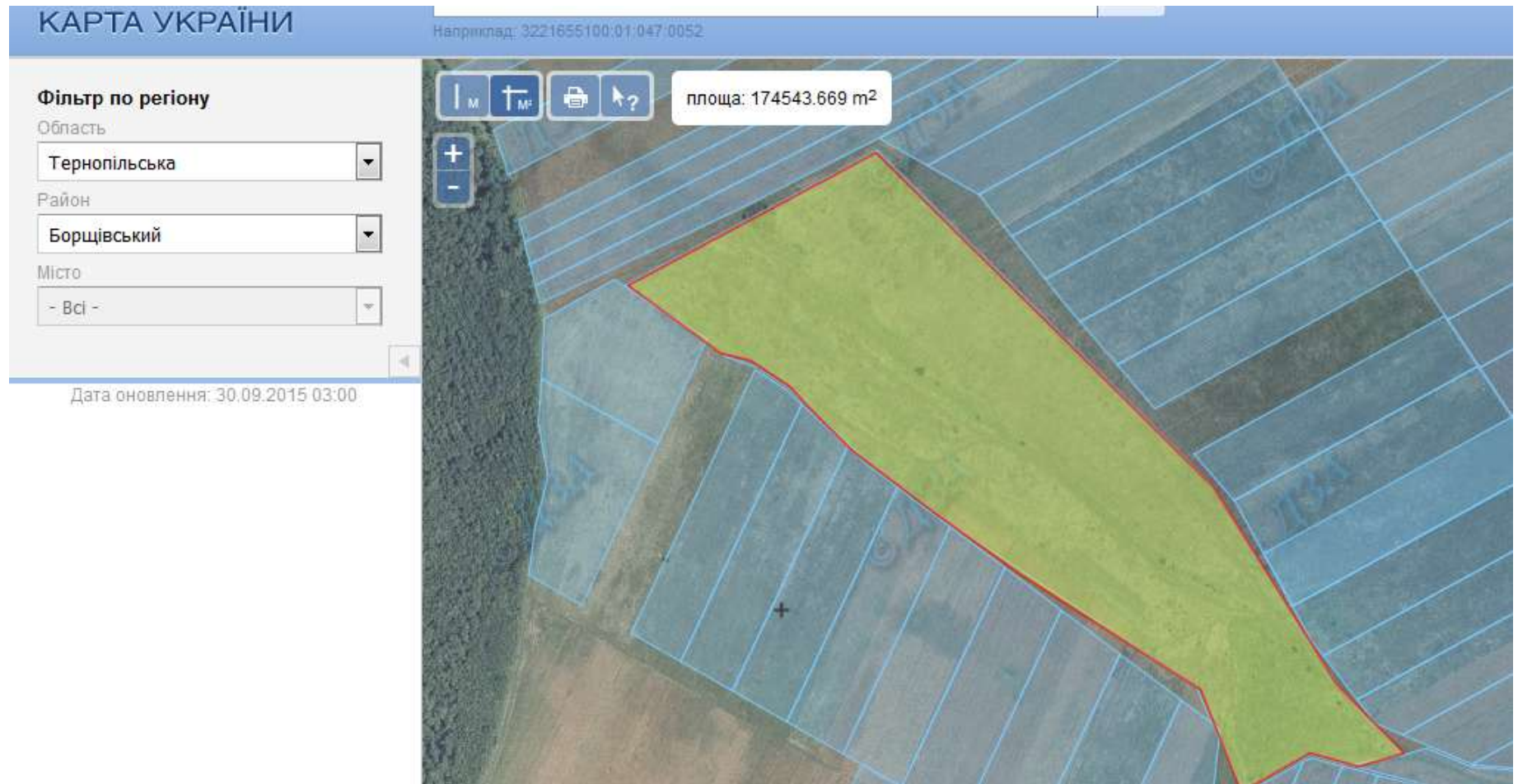


місце розміщення земельної ділянки

Цільове призначення земельної ділянки - для ведення особистого селянського господарства

Площа – 4,5452 га

## Ниврянська сільська рада (за межами населеного пункту)



місце розміщення земельної ділянки

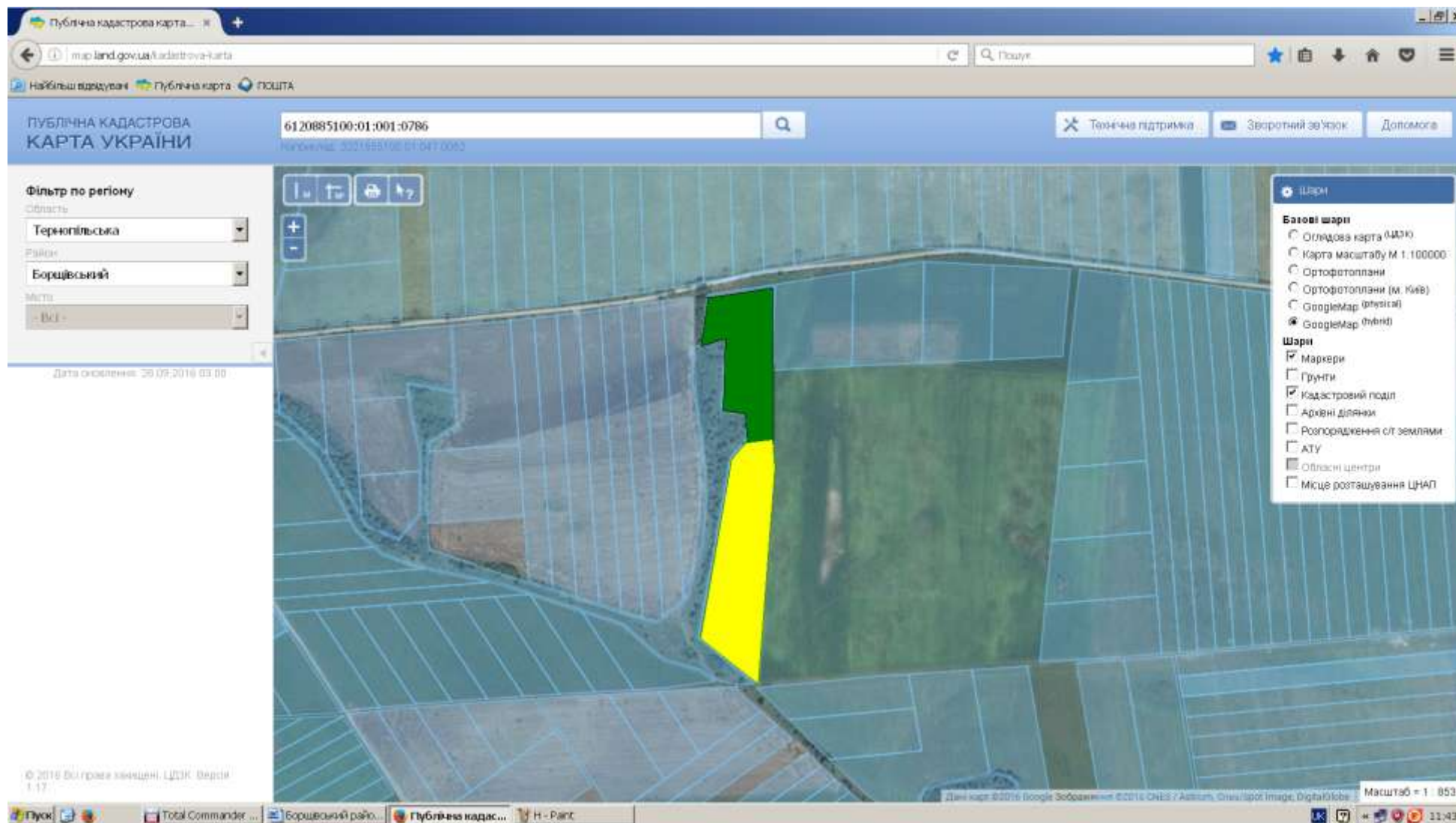
Цільове призначення земельної ділянки - для ведення особистого селянського господарства

Площа – 17,5262 га

Кадастровий номер – 6120885100:01:001:0781



## Ниврянська сільська рада (за межами населеного пункту)



Надано дозвіл на розроблення проектів із землеустрою учаснику АТО на площу 2,00 га



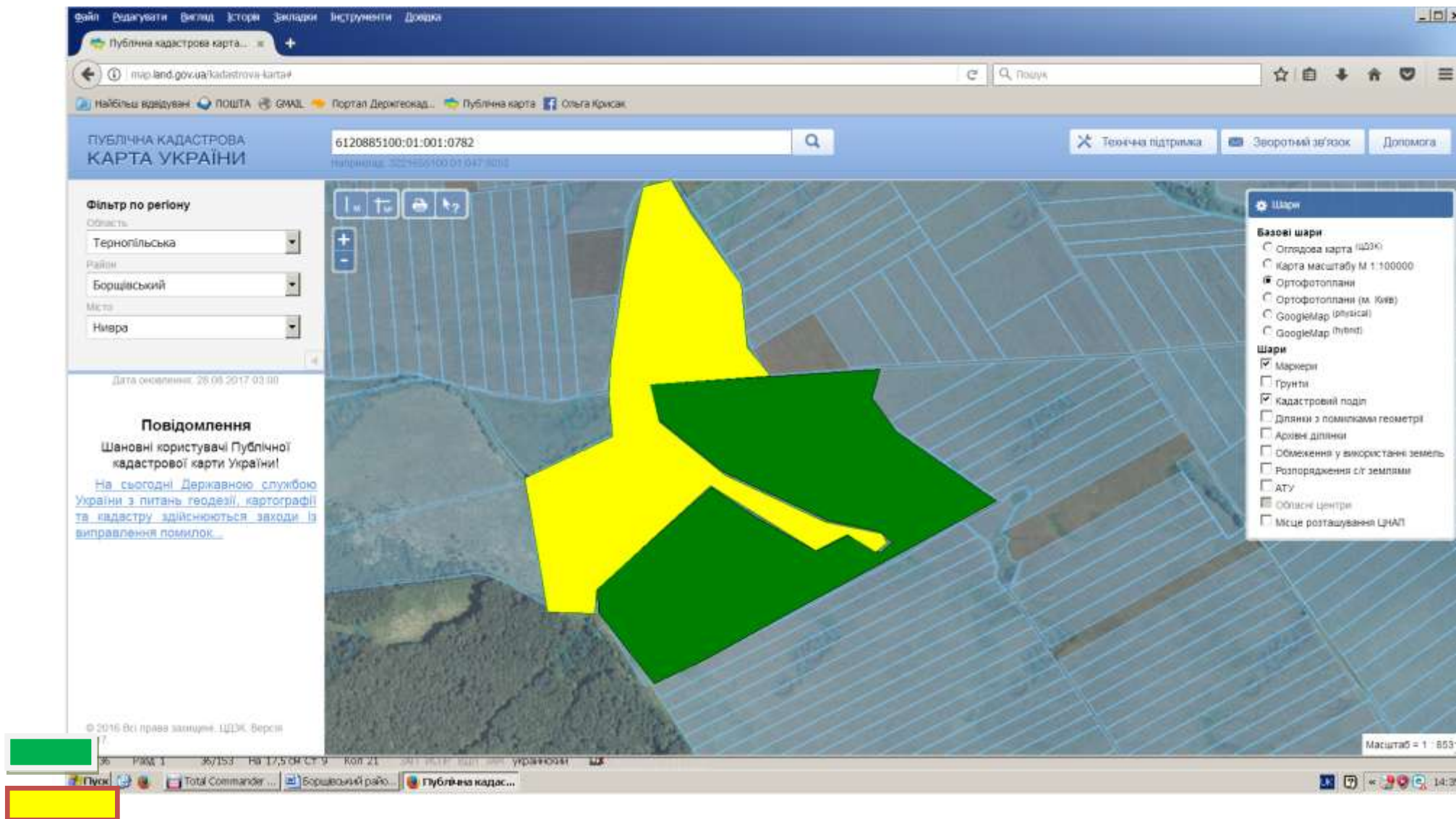
місце розміщення земельної ділянки

Цільове призначення земельної ділянки - для ведення особистого селянського господарства

Площа – 5,2788 га

Кадастровий номер – 6120885100:01:001:0786

## Ниврянська сільська рада (за межами населеного пункту)



Надано дозвіл на розроблення проектів із землеустрою учаснику АТО на площу 10,60 га

місце розміщення земельної ділянки

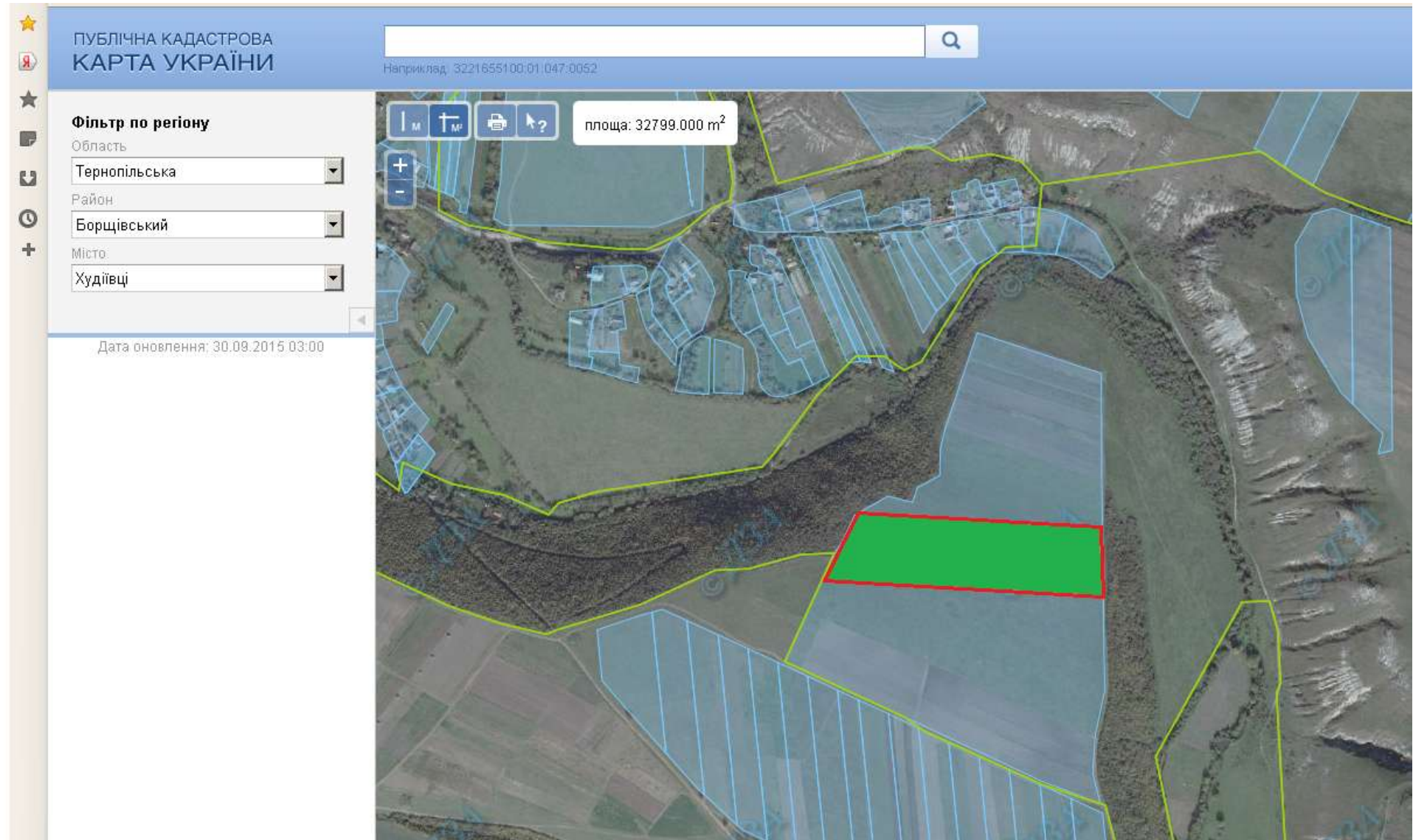
Цільове призначення земельної ділянки - для ведення особистого селянського господарства

Площа – 33,2133 га

Кадастровий номер – 6120885100:01:001:0782

**Шупарська сільська рада Борщівського району**

## Шупарська сільська рада (за межами населеного пункту)



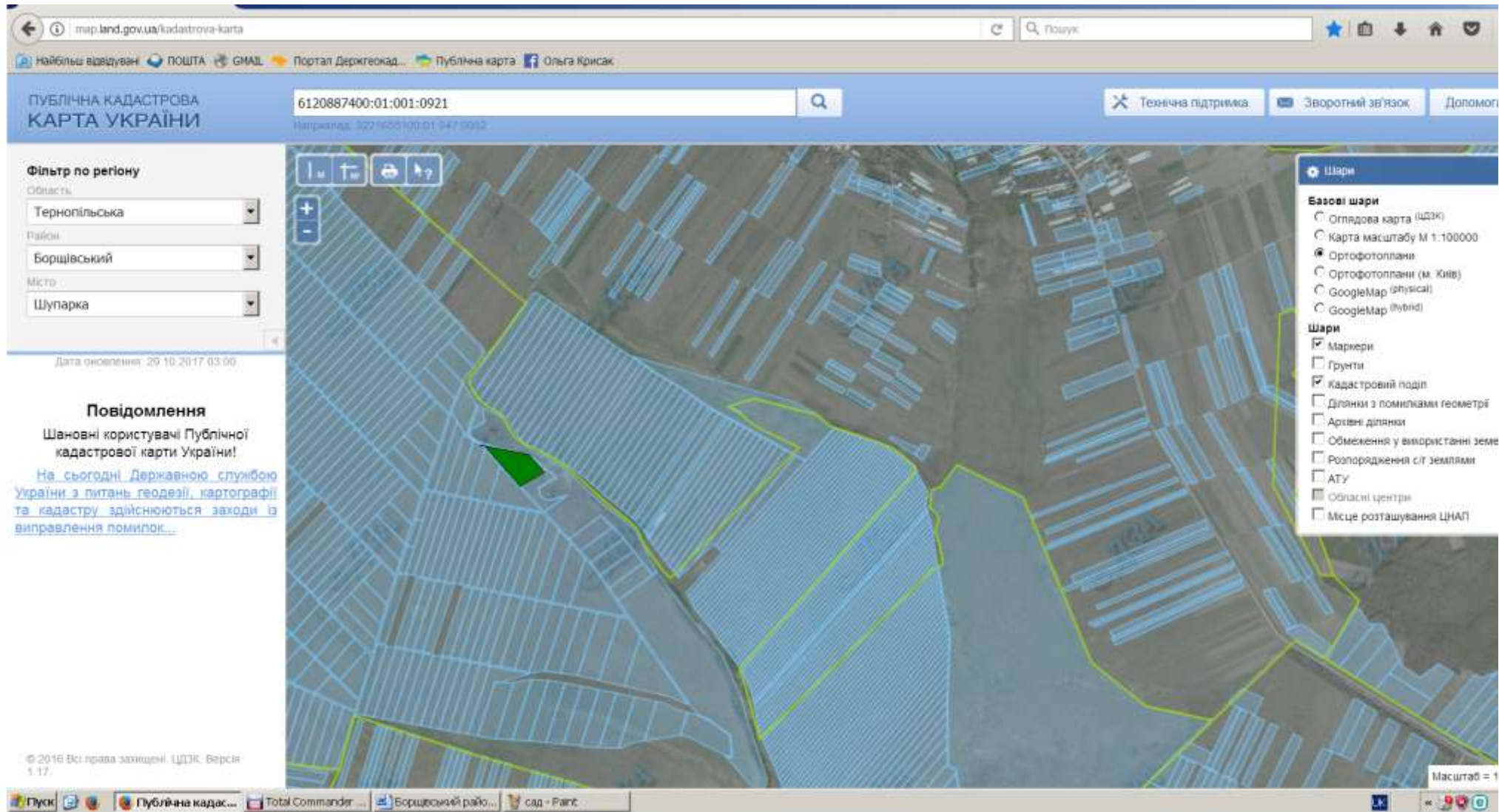
Надано дозвола на розроблення проектів із землеустрою учасникам АТО на площу 3,46 га

Цільове призначення земельної ділянки - для ведення особистого селянського господарства

Площа 3,46 га

Кадастровий номер – 6120888800:01:001:1322

## Шупарська сільська рада (за межами населеного пункту)



Надано дозвола на розроблення проектів із землеустрою учасникам АТО на площу 1,2948 га

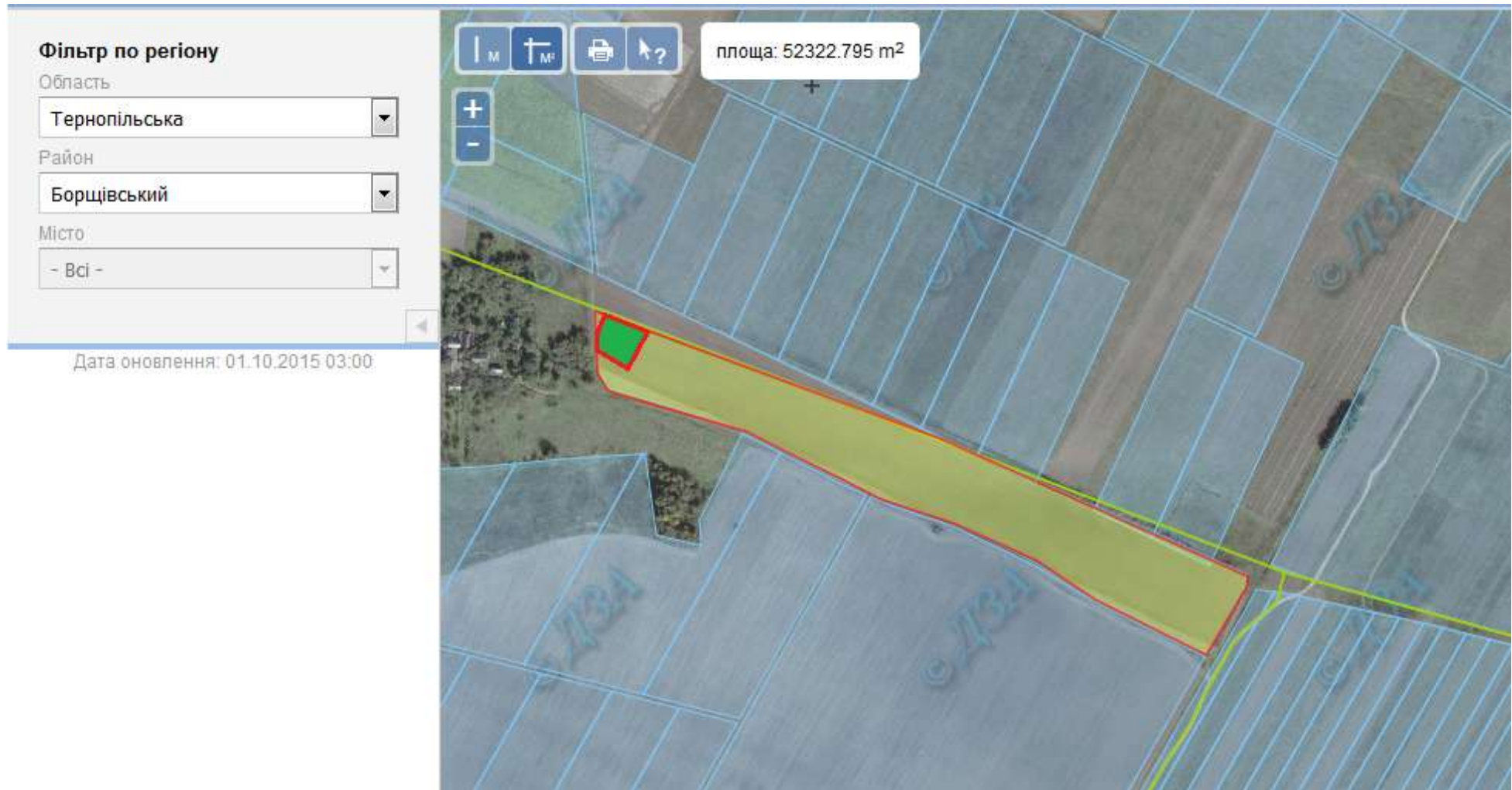
Цільове призначення земельної ділянки - для ведення особистого селянського господарства

Площа 1,2948 га

Кадастровий номер – 6120888800:01:001:1324

**Пилатківська сільська рада Борщівського району**

## Пилатківська сільська рада (за межами населеного пункту)



Надано дозвіл на розроблення проекту із землеустрою учаснику АТО на площу 0,10 га



місце розміщення земельної ділянки

Цільове призначення земельної ділянки - для ведення індивідуального садівництва

Площа – 5,3070 га

Кадастровий номер – 6120886100:01:001:0365

**Королівська сільська рада Борщівського району**



# Королівська сільська рада (за межами населеного пункту)

ПУБЛІЧНА КАДАСТРОВА  
КАРТА УКРАЇНИ

6120883700:01:001:0614

Наприклад: 3221655100:01:047:0052

Звс

**Фільтр по регіону**


Область  
Тернопільська

Район  
Борщівський

Місто  
- Всі -

Дата оновлення: 05.10.2015 03:00

площа: 29094.415 м<sup>2</sup>



© 2014 Всі права захищені. ЦДЗК. Версія 1.13.



місце розміщення земельної ділянки

Цільове призначення земельної ділянки - для ведення особистого селянського господарства

Площа – 2,9612 га

Кадастровий номер – 6120883700:01:001:0614

# Королівська сільська рада (за межами населеного пункту)

ПУБЛІЧНА КАДАСТРОВА  
КАРТА УКРАЇНИ

6120883700:01:001:0608

Наприклад: 3221655100:01:047:0052

Зворотній зв

Фільтр по регіону

Область: Тернопільська

Район: Борщівський

Місто: -Всі-

Дата оновлення: 05.10.2015 03:00

площа: 13360.796 m<sup>2</sup>

Шари

Базові шари

- Карт
- Орто

Шари

- Марк
- Грунт
- Када
- АТУ
- Облс

© 2014 Всі права захищені. ЦДЗК. Версія 1.13.



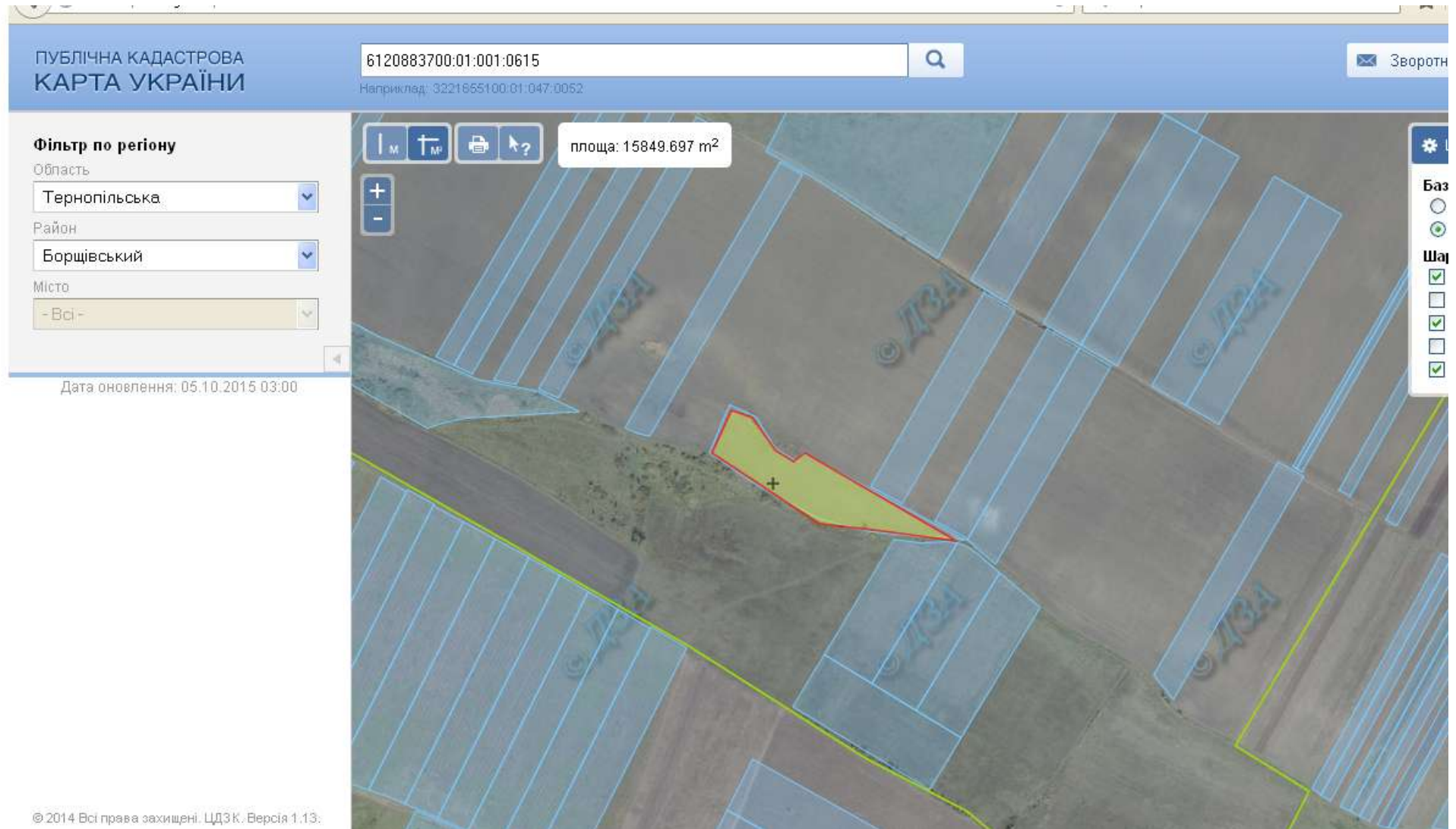
місце розміщення земельної ділянки

Цільове призначення земельної ділянки - для ведення особистого селянського господарства

Площа – 1,3301 га

Кадастровий номер – 6120883700:01:001:0608

## Королівська сільська рада (за межами населеного пункту)



місце розміщення земельної ділянки

Цільове призначення земельної ділянки - для ведення особистого селянського господарства

Площа – 1,7006 га

Кадастровий номер – 6120883700:01:001:0615

## Королівська сільська рада (за межами населеного пункту)

ПУБЛІЧНА КАДАСТРОВА КАРТА УКРАЇНИ

6120883700:01:001:0557

Наприклад: 3221655100:01:047:0052

Зворотній зв'язок

**Фільтр по регіону**

Область: Тернопільська

Район: Борщівський

Місто: -Всі-

Дата оновлення: 05.10.2015 03:00

площа: 33841.485 m<sup>2</sup>

Шари

Базові

- Кар
- Орп

Шари

- Мар
- Гру
- Кад
- АТУ
- Обр



Надано дозвіл на розроблення проекту із землеустрою учаснику АТО на площу 2,00 га



місце розміщення земельної ділянки

Цільове призначення земельної ділянки - для ведення особистого селянського господарства

Площа – 3,35 га

Кадастровий номер – 6120883700:\_\_\_\_\_

## Королівська сільська рада (за межами населеного пункту)

ПУБЛІЧНА КАДАСТРОВА  
КАРТА УКРАЇНИ

6120883700:01:001:0594

Наприклад: 3221655100:01:047:0052

Зворотній

**Фільтр по регіону**

Область  
Тернопільська

Район  
Борщівський

Місто  
- Всі -

Дата оновлення: 05.10.2015 03:00

площа: 60878.804 m<sup>2</sup>

© 2014 Всі права захищені. ЦДЗК. Версія 1.13.



місце розміщення земельної ділянки

Цільове призначення земельної ділянки - для ведення особистого селянського господарства

Площа – 5,99 га

Кадастровий номер – 6120883700:\_\_\_\_\_

## Королівська сільська рада (за межами населеного пункту)

ПУБЛІЧНА КАДАСТРОВА  
КАРТА УКРАЇНИ

6120883700:01:001:0605

Наприклад: 3221655100:01:047:0052

Зворотн

**Фільтр по регіону**


Область:  
Тернопільська

Район:  
Борщівський

Місто:  
- Всі -

Дата оновлення: 05.10.2015 03:00

площа: 180643.247 м<sup>2</sup>



© 2014 Всі права захищені. ЦДЗК. Версія 1.13.



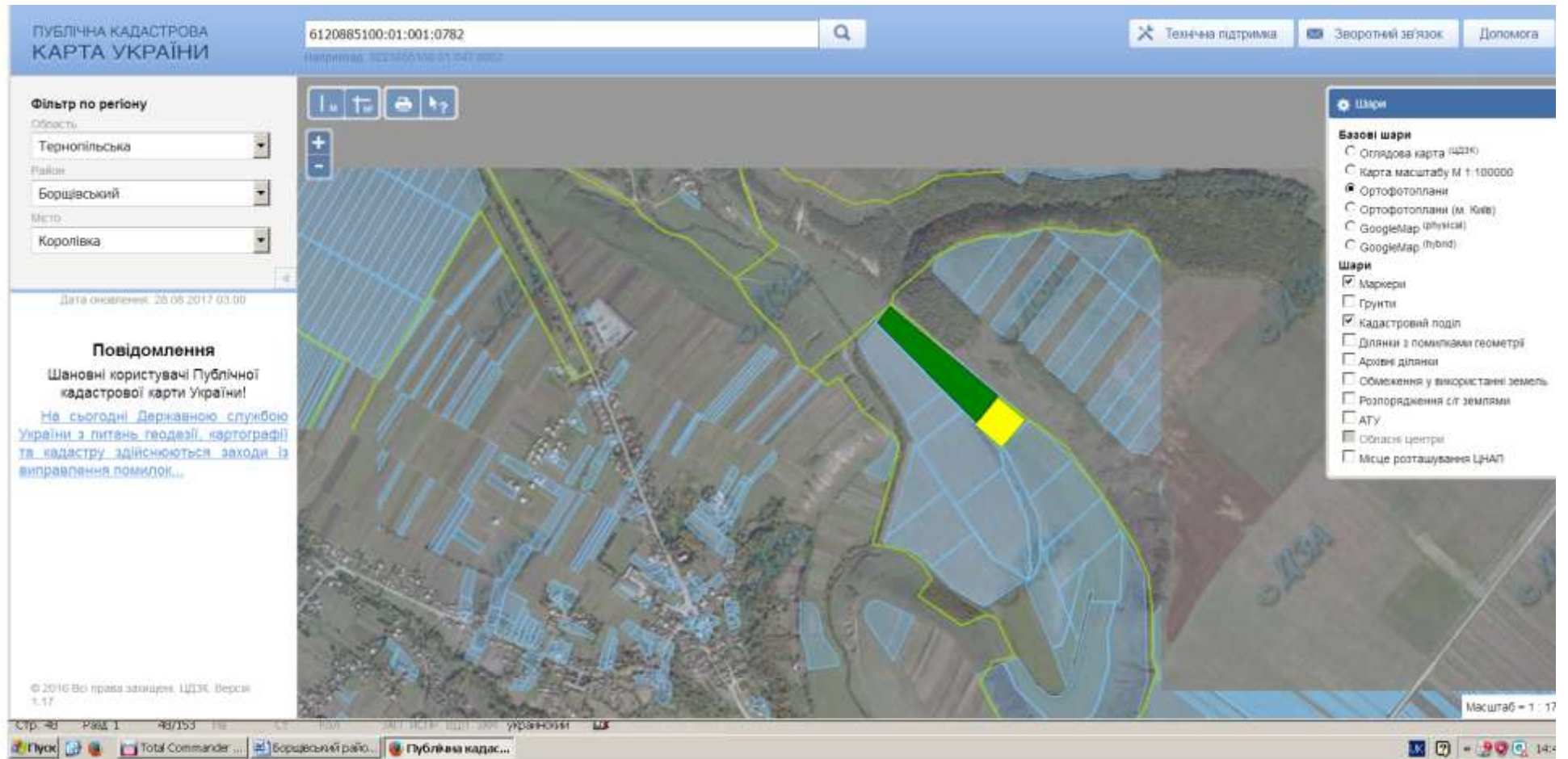
місце розміщення земельної ділянки

Цільове призначення земельної ділянки - для ведення особистого селянського господарства

Площа – 17,8265 га

Кадастровий номер – 6120883700:01:001:0605

## Королівська сільська рада (за межами населеного пункту)



Надано дозвіл на розроблення проекту із землеустрою учаснику АТО на площу 4,00 га



місце розміщення земельної ділянки

Цільове призначення земельної ділянки - для ведення особистого селянського господарства

Площа – 5,4817 га

Кадастровий номер – 6120883700:01:001:0607

# Королівська сільська рада (за межами населеного пункту)

ПУБЛІЧНА КАДАСТРОВА  
КАРТА УКРАЇНИ

6120883700:01:001:0610

Наприклад: 3221655100:01:047:0052

Зворотній зв'язок

Фільтр по регіону

Область:  
Тернопільська

Район:  
Борщівський

Місто:  
-Всі-

Дата оновлення: 05.10.2015 03:00

площа: 43688.486 m<sup>2</sup>

Шари

Базові шари

- Карта мас
- Ортофотог

Шари

- Маркери
- Ґрунти
- Кадастрові
- АТУ
- Обласні це

© 2014 Всі права захищені. ЦДЗК. Версія 1.13.



місце розміщення земельної ділянки

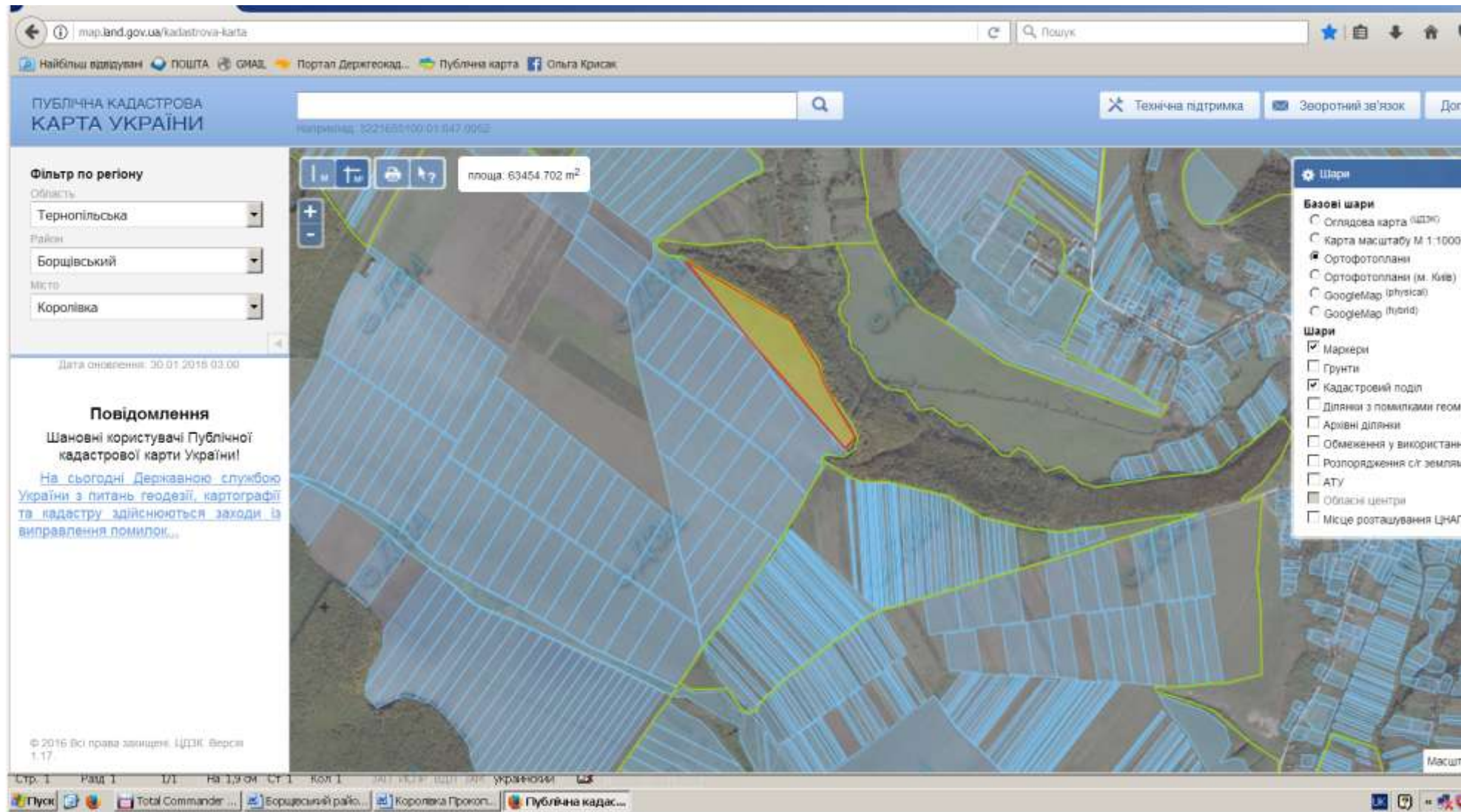
Цільове призначення земельної ділянки - для ведення особистого селянського господарства

Площа – 4,63 га

Кадастровий номер – 6120883700:01:001:0610



# Королівська сільська рада (за межами населеного пункту)



місце розміщення земельної ділянки

Цільове призначення земельної ділянки - для ведення особистого селянського господарства


Площа – 6,0000 га


Кадастровий номер – відсутній

**Лосяцька сільська рада Борщівського району**

## Лосяцька сільська рада (за межами населеного пункту)



 Надано дозвіл на розроблення проекту із землеустрою учаснику АТО на площу 4,4269 га

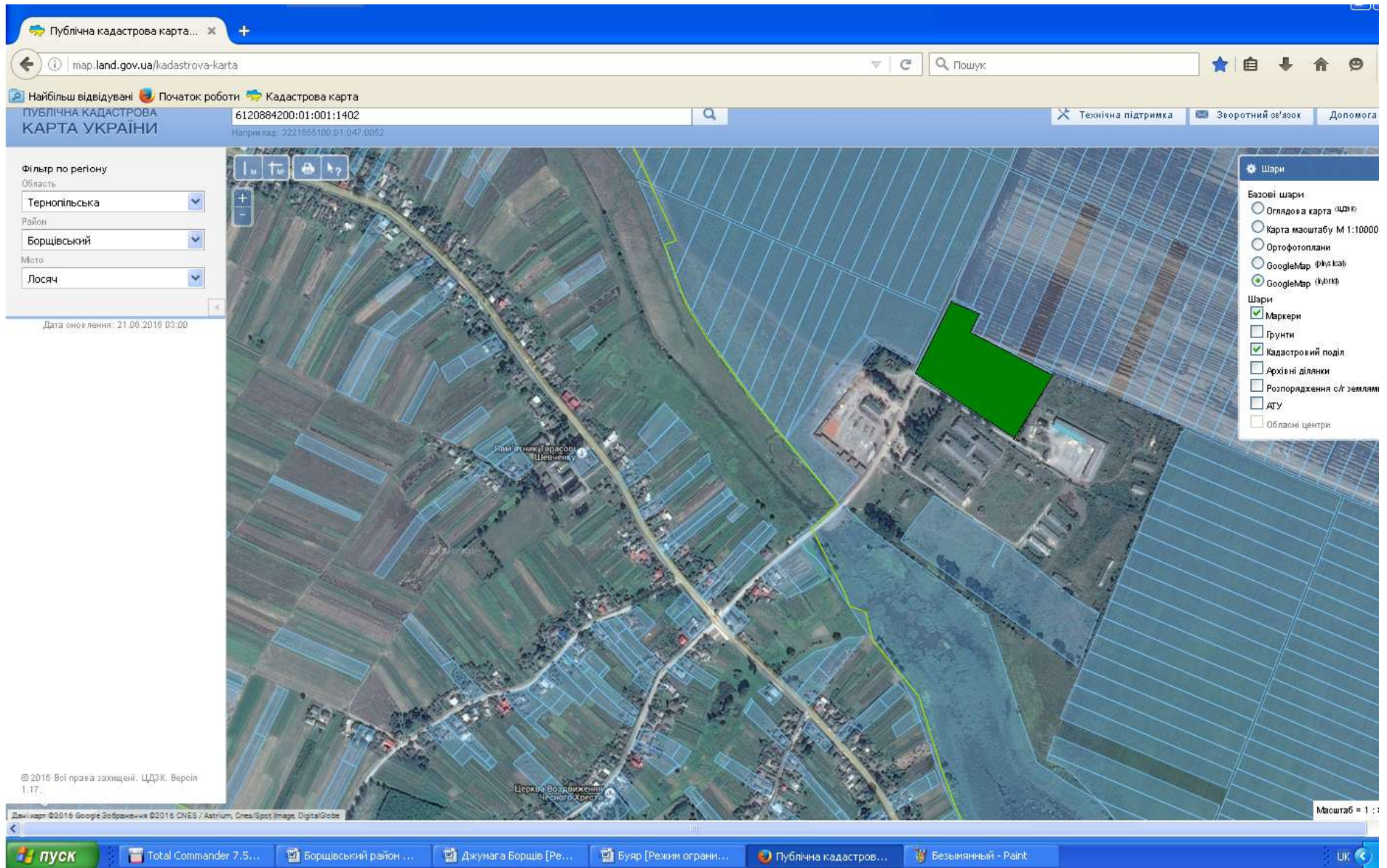
 місце розміщення земельної ділянки

Цільове призначення земельної ділянки - для ведення особистого селянського господарства

Площа – 4,78 га

Кадастровий номер – 6120884700:01:001:0838

# Лосяцька сільська рада (за межами населеного пункту)



Надано дозвіл на розроблення проекту із землеустрою учаснику АТО на площу 3,5253 га

Цільове призначення земельної ділянки - для ведення особистого селянського господарства  
Площа – 3,5253 га ;  
Кадастровий номер – 6120884700:01:001:0833

**Турильченська сільська рада Борщівського району**

## Турильченська сільська рада (за межами населеного пункту)



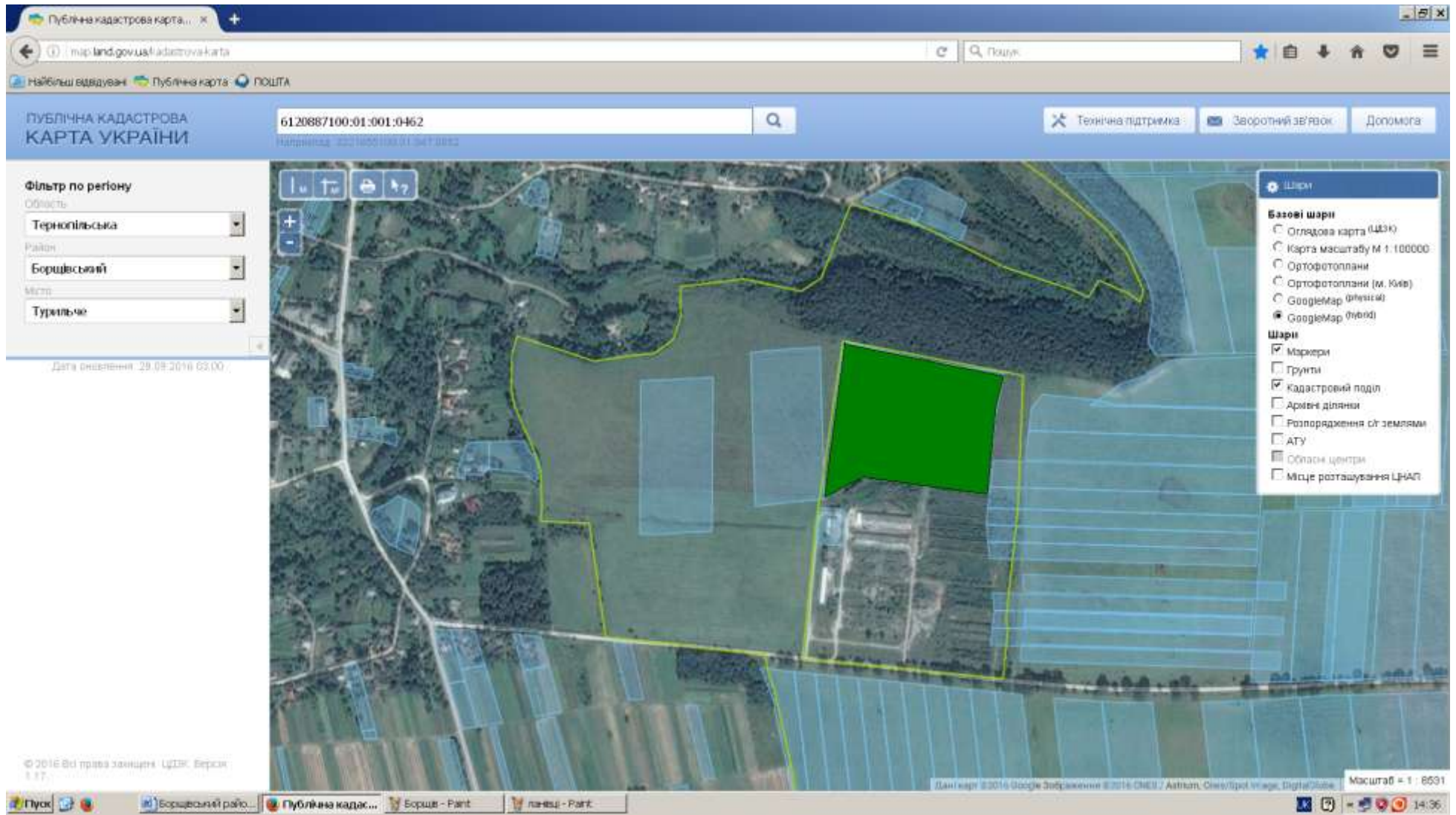
Надано дозвіл на розроблення проекту із землеустрою учаснику АТО на площу 4,00 га  
місце розміщення земельної ділянки


Цільове призначення земельної ділянки - для ведення особистого селянського господарства

Площа – 5,9669 га

Кадастровий номер – 6120888100:01:001:0974

## Турильченська сільська рада (за межами населеного пункту)

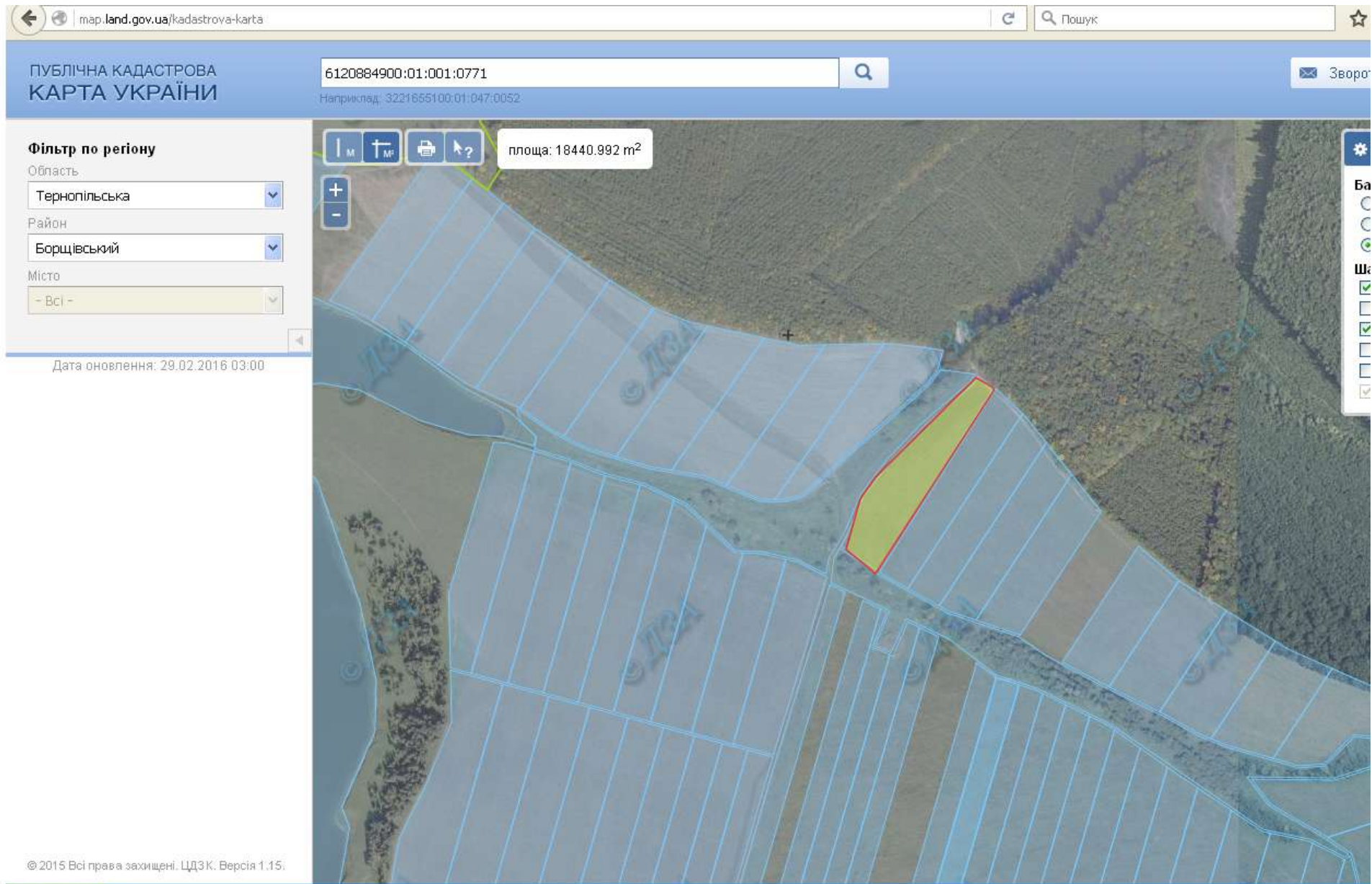


 Надано дозвола на розробку проектів із землеустрою площею 5,72 га  
Цільове призначення земельної ділянки - для ведення особистого селянського господарства  
Площа – 5,72 га  
Кадастровий номер – 6120888100:02:001:0224

**Мушкатівська сільська рада Борщівського району**



# Мушкатівська сільська рада (за межами населеного пункту)



місце розміщення земельної ділянки

Цільове призначення земельної ділянки - для ведення особистого селянського господарства

Площа – 1,8229 га

Кадастровий номер – 6120884900:01:001:0771

# Мушкатівська сільська рада (за межами населеного пункту)

The screenshot displays the 'Публічна кадастрова карта України' (Public Cadastral Map of Ukraine) website. The search bar at the top contains the cadastral number '6120884900:01:001:0769'. The map shows a rural area with various land parcels outlined in blue. One parcel is highlighted in yellow and outlined in red, with a small black crosshair symbol on it. A tooltip above this parcel indicates its area: 'площа: 13909.743 м²'. On the left side, there is a filter panel for the region (Тернопільська), district (Борщівський), and city (Всі). On the right side, there is a legend for map layers, including 'Мар' (Map), 'Грун' (Soil), 'Кад.' (Cadastral), 'Розг.' (Planning), 'АТУ' (ATU), and 'Обл.' (Region). The bottom left corner of the map area contains the copyright notice: '© 2015 Всі права захищені. ЦДЗК. Версія 1.15.'



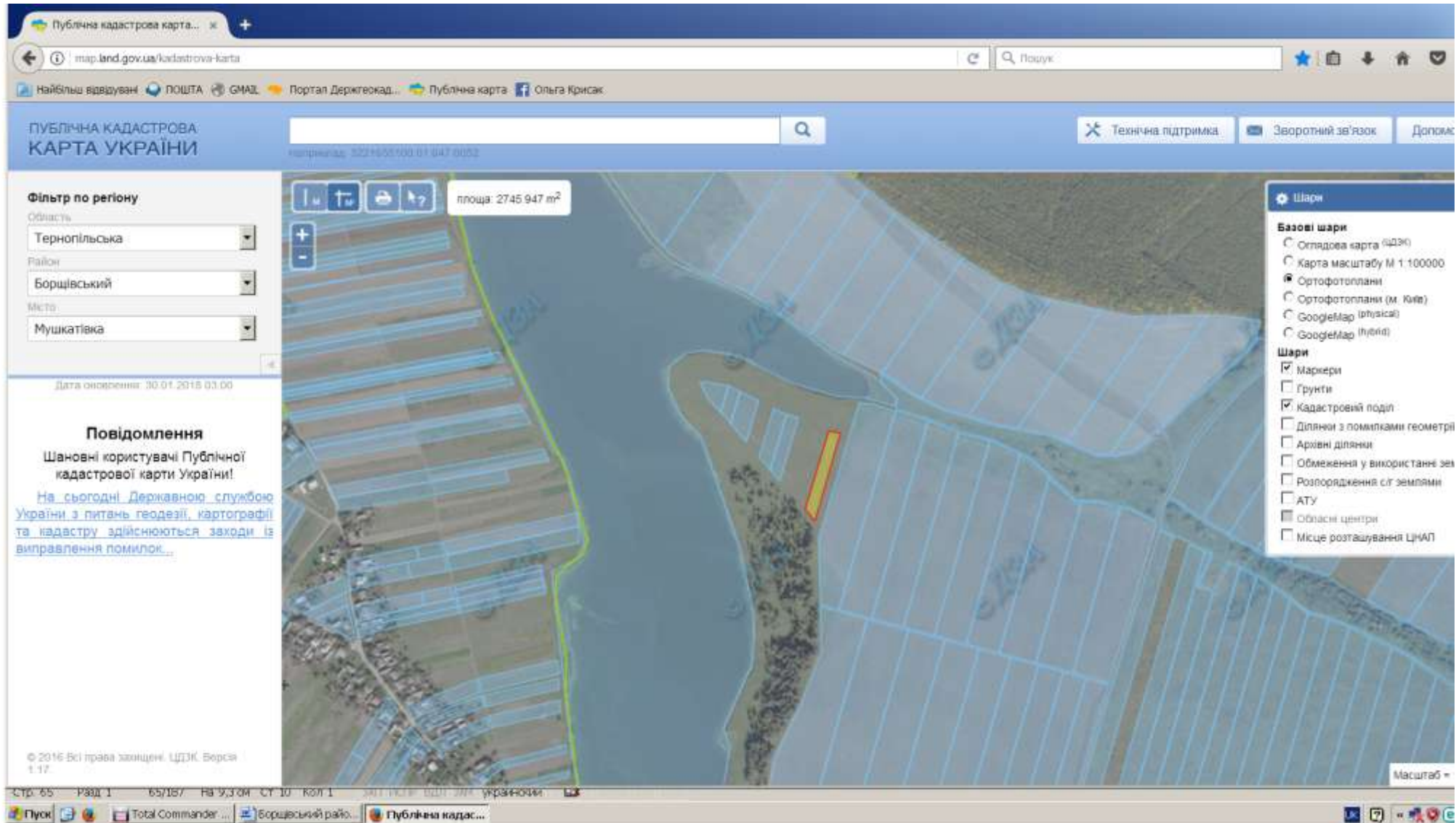
місце розміщення земельної ділянки

Цільове призначення земельної ділянки - для ведення особистого селянського господарства

Площа – 1,3156 га

Кадастровий номер – 6120884900:01:001:769

# Мушкатівська сільська рада (за межами населеного пункту)



місце розміщення земельної ділянки

Цільове призначення земельної ділянки - для ведення індивідуального садівництва

Площа – 0,1200 га

Кадастровий номер – відсутній

**Урожайнівська сільська рада Борщівського району**

## Урожайнівська сільська рада (за межами населеного пункту)

ПУБЛІЧНА КАДАСТРОВА КАРТА УКРАЇНИ

6120888300:01:001:0577

Наприклад: 3221655100:01:047:0052

Зворотні

Фільтр по регіону


Область: Тернопільська

Район: Борщівський

Місто: - Всі -

Дата оновлення: 29.02.2016 03:00

площа: 14606.923 м<sup>2</sup>



Надано дозвіл на розроблення проекту із землеустрою учасникам АТО на площу 1,4071 га


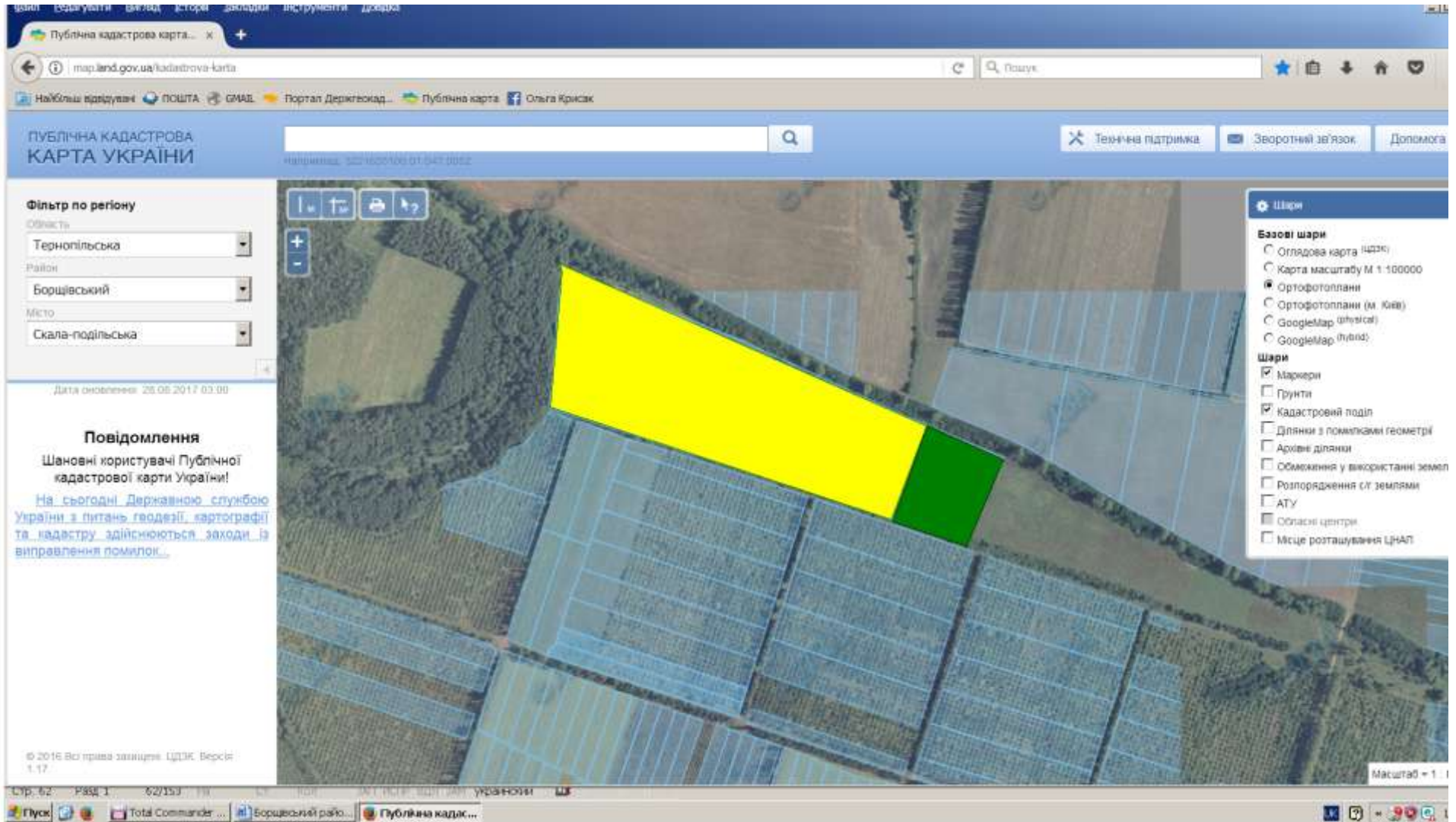
Цільове призначення земельної ділянки - для ведення особистого селянського господарства

Площа – 1,4071 га

Кадастровий номер – 6120888300:01:001:0577

**Скала-Подільська селищна рада Борщівського району**

## Скала-Подільська селищна рада (за межами населеного пункту)



Надано дозвіл на розроблення проекту із землеустрою учасникам АТО на площу 2,4000 га



місце розміщення земельної ділянки

Цільове призначення земельної ділянки - для ведення особистого селянського господарства

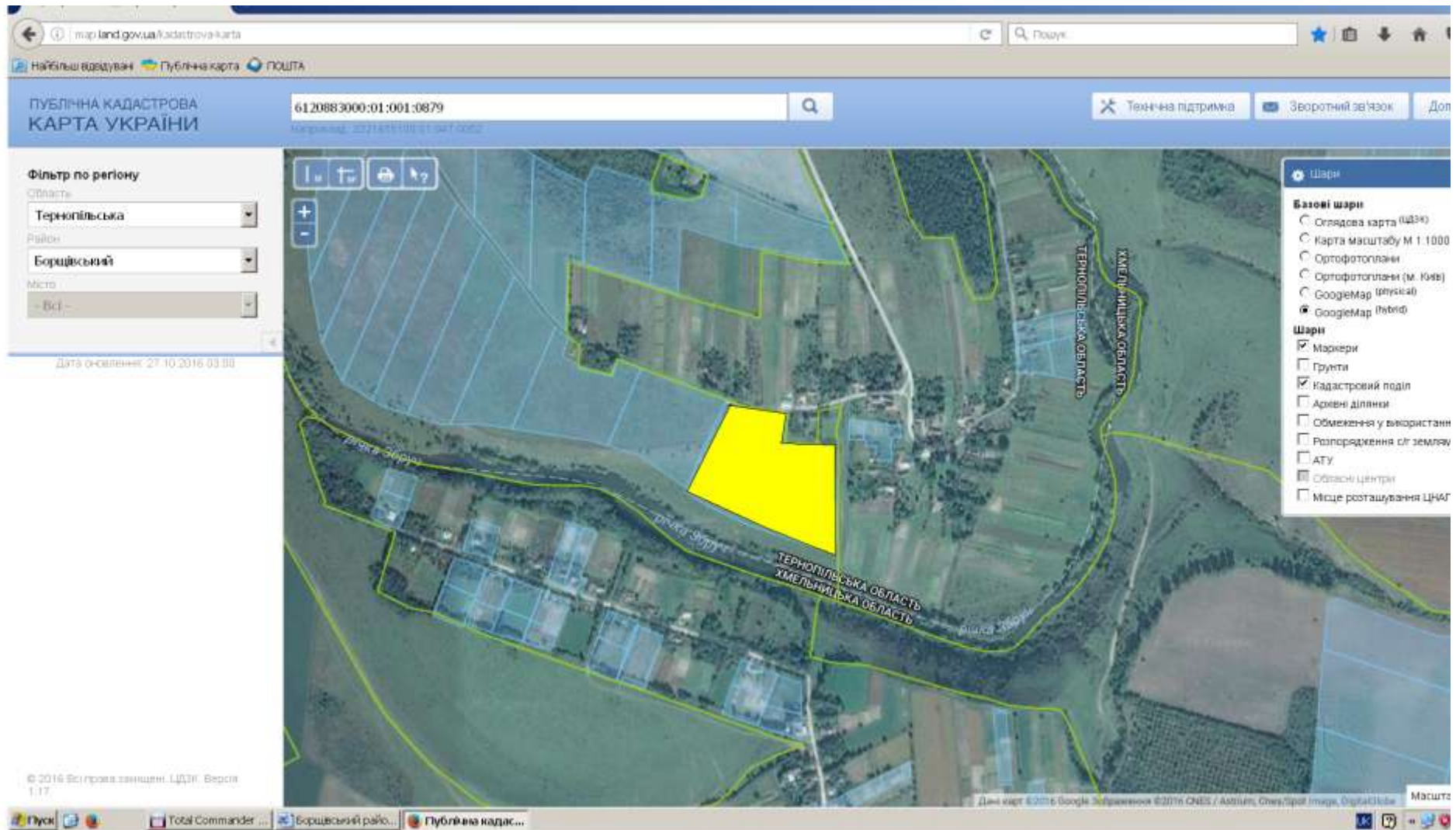
Площа – 14,2 га

Кадастровий номер – 6120855700:01:001:0671

**Іванківська сільська рада Борщівського району**



## Іванківська сільська рада (за межами населеного пункту)



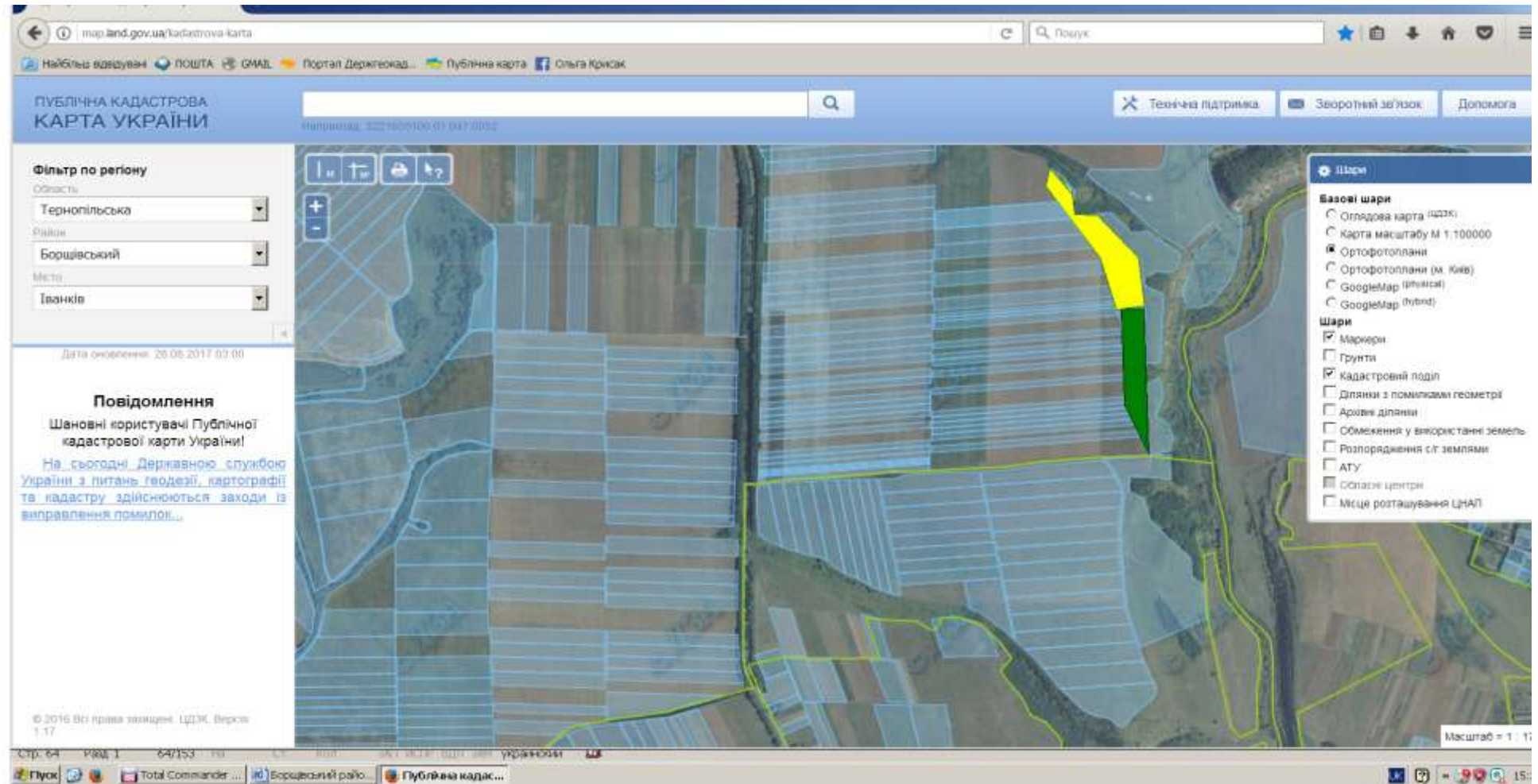
міщення земельної ділянки

Цільове призначення земельної ділянки - для ведення особистого селянського господарства

Площа – 3,6955 га

Кадастровий номер – 612088300:02:001:0879

# Іванківська сільська рада (за межами населеного пункту)



дозвіл на розробку проектів із землеустрою учасникам АТО на площу 2,4000 га



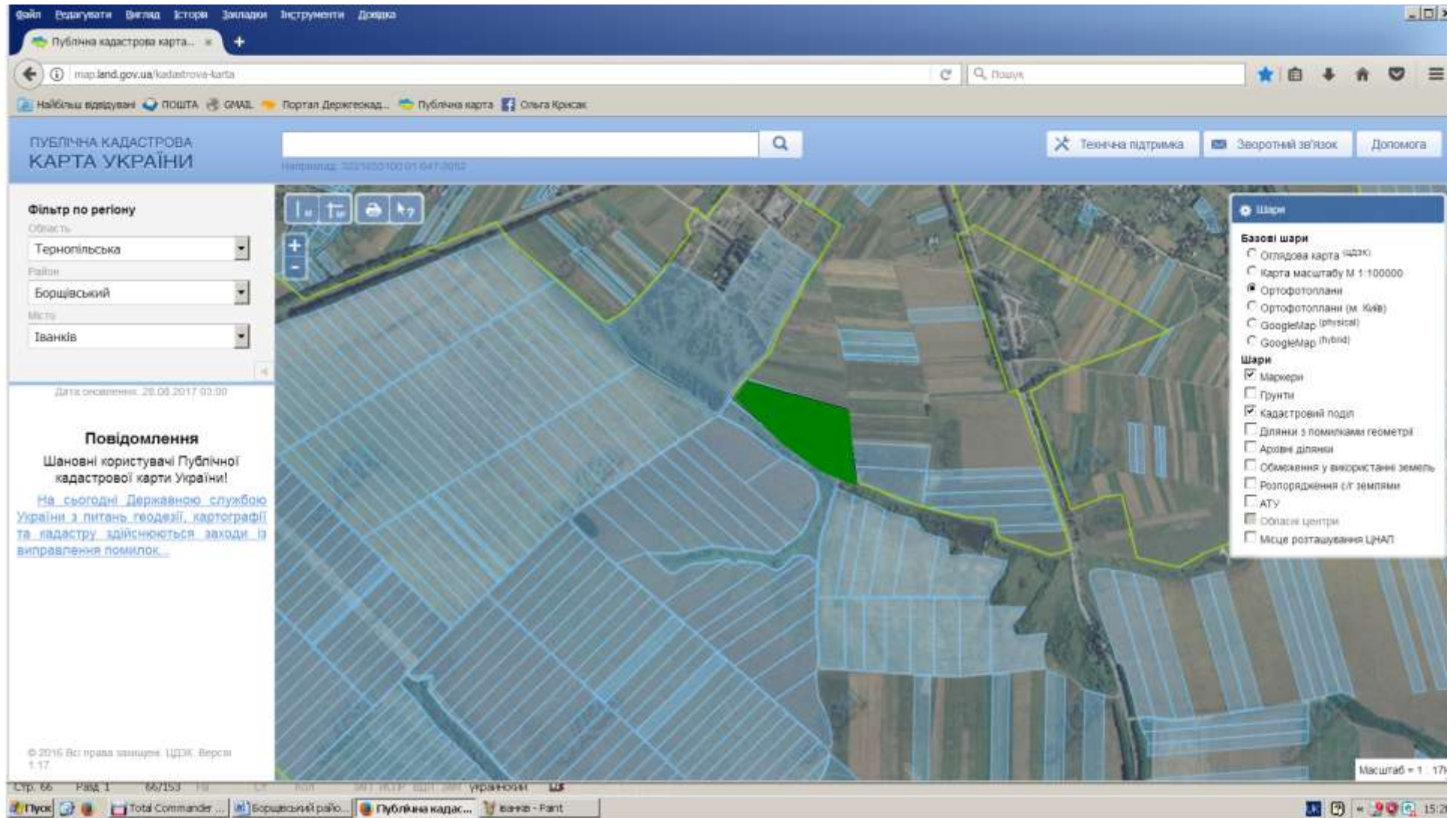
місце розміщення земельної ділянки

Цільове призначення земельної ділянки - для ведення особистого селянського господарства

Площа – 4,6300 га

Кадастровий номер – 6120888300:02:001:0880

# Іванківська сільська рада (за межами населеного пункту)



Надано дозвіл на розробку проєктів із землеустрою учасникам АТО на площу 6,5694 га

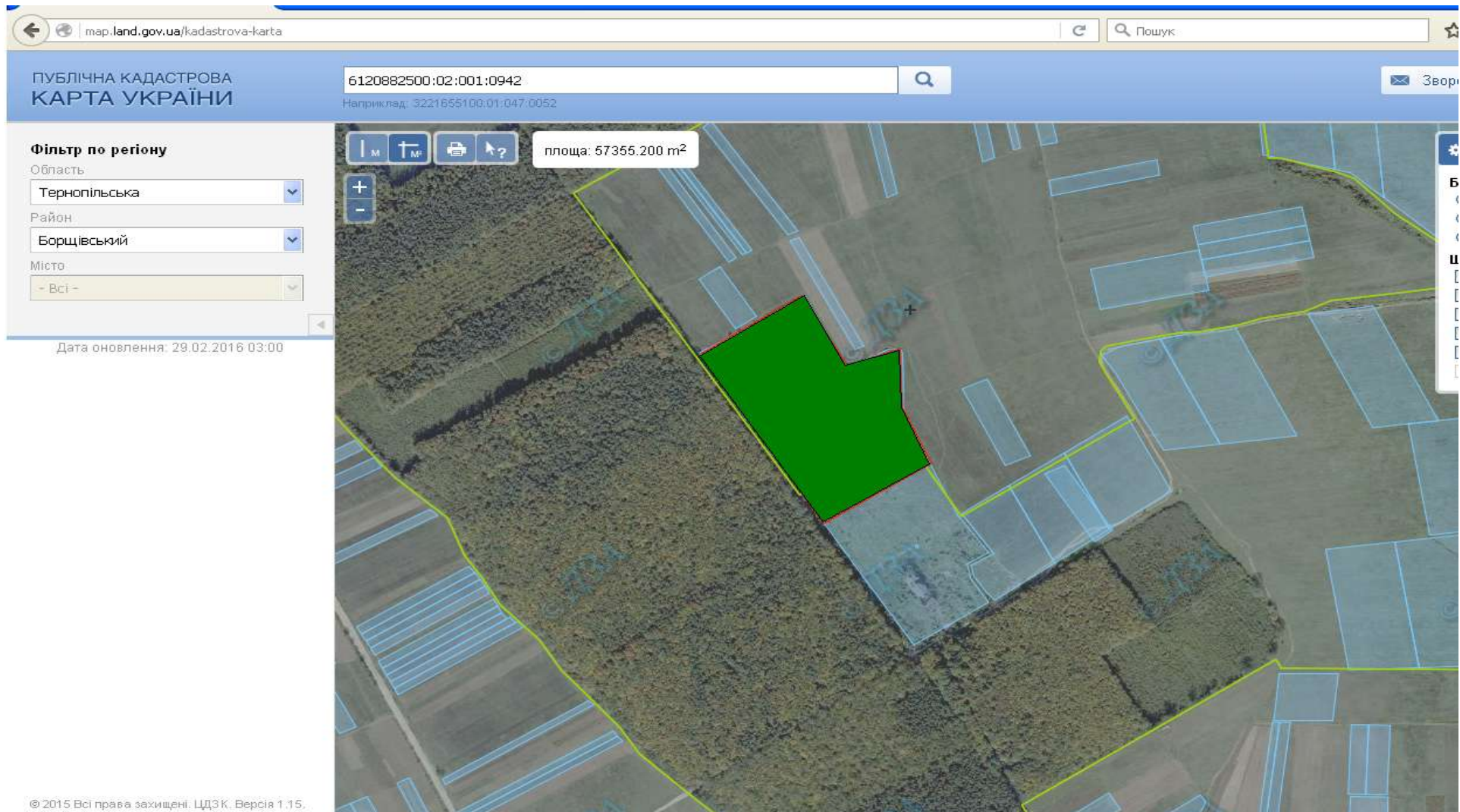
Цільове призначення земельної ділянки - для ведення особистого селянського господарства

Площа – 6,5694 га

Кадастровий номер – 6120888300:02:001:0878

**Горошівська сільська рада Борщівського району**

# Горшівська сільська рада (за межами населеного пункту)



Надано дозвіл на розроблення проекту із землеустрою учасникам АТО на площу 5,45 га

Цільове призначення земельної ділянки - для ведення особистого селянського господарства

Площа – 5,45 га

Кадастровий номер – 6120882500:02:001:0942

## Горошівська сільська рада (за межами населеного пункту)



Надано дозвіл на розроблення проекту із землеустрою учасникам АТО на площу 3,00 га


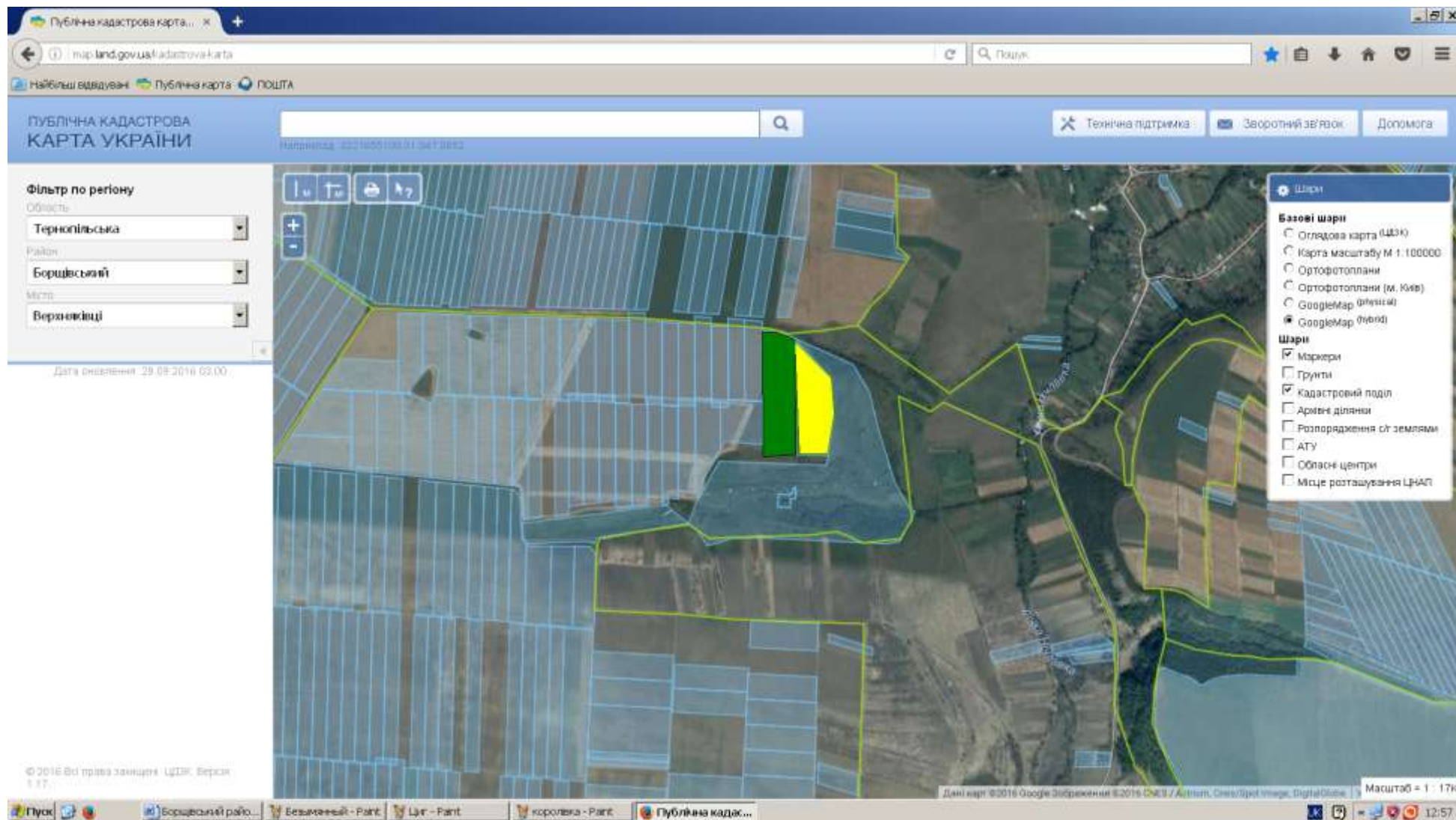
Цільове призначення земельної ділянки - для ведення особистого селянського господарства

Площа – 3,00 га

Кадастровий номер – 6120882500:02:001:0680

**Верхняківська сільська рада Борщівського району**

# Верхняківська сільська рада (за межами населеного пункту)



Надано дозвіл на розроблення проекту із землеустрою учаснику АТО на площу 6,00 га



місце розміщення земельної ділянки

Цільове призначення земельної ділянки - для ведення особистого селянського господарства

Площа – 8,0286 га

Кадастровий номер – 6120881300:01:001:0210