



ДЕРЖАВНА СЛУЖБА УКРАЇНИ З ПИТАНЬ ГЕОДЕЗІЇ, КАРТОГРАФІЇ ТА КАДАСТРУ

ГОЛОВНЕ УПРАВЛІННЯ ДЕРЖГЕОКАДАСТРУ У ТЕРНОПІЛЬСЬКІЙ ОБЛАСТІ

ВІДДІЛ ДЕРЖГЕОКАДАСТРУ У БОРЩІВСЬКОМУ РАЙОНІ

**АЛЬБОМ-АТЛАС**

**з резервування земельних ділянок для учасників антитерористичної операції на території**

**БОРЩІВСЬКОГО РАЙОНУ ТЕРНОПІЛЬСЬКОЇ ОБЛАСТІ**

**2018**



**БОРЩІВСЬКИЙ РАЙОН ТЕРНОПІЛЬСЬКОЇ ОБЛАСТІ**

Інформація стосовно забезпечення учасників антитерористичної операції земельними ділянками  
на території Борщівського району Тернопільської області

№ з/п	Назва адміністративно-територіальної одиниці (сільська (селищна) рада, місто районного значення)	Кількість учасників АТО	Загальна площа зарезервованих земельних ділянок, га	з них				Кількість учасників АТО, які звернулись із заявою/клопотанням про отримання земельної ділянки
				для будівництва і обслуговування жилого будинку, господарських будівель і споруд (присадибна ділянка)	для ведення садівництва	для індивідуального дачного будівництва	для ведення особистого селянського господарства	
1	2	3	4	5	6	7	8	9
1	Бабинецька	<b>4</b>	<b>19,80</b>				<b>19,80</b>	<b>4</b>
2	Більче-Золотецька	<b>10</b>	<b>20,00</b>				<b>20,00</b>	<b>10</b>
3	Борщівська	<b>170</b>	<b>58,38</b>	<b>3,50</b>	<b>9,28</b>		<b>45,60</b>	<b>170</b>
4	Бурдяківська	<b>8</b>	<b>12,1345</b>				<b>12,1345</b>	<b>3</b>
5	Верхняківська	<b>4</b>	<b>8,0286</b>				<b>8,0286</b>	<b>3</b>
6	Вигодська	<b>11</b>	<b>16,2297</b>				<b>16,2297</b>	<b>11</b>
7	Висічанська	<b>7</b>	<b>5</b>				<b>5</b>	<b>5</b>
8	Вільховецька	<b>3</b>	<b>4</b>				<b>4</b>	<b>2</b>
9	Вовковецька	<b>11</b>	<b>27,5918</b>				<b>27,5918</b>	<b>11</b>
10	Гермаківська	<b>8</b>	<b>4</b>				<b>4</b>	<b>3</b>

11	Глибочецька	9	10,4158				10,4158	9
12	Горошівська	5	8,45				8,45	5
13	Гуштинська	2						
14	Дзвиняцька	4	9,33				9,33	4
15	Дністровська	6	12,00				12,00	6
16	Жилинська	2	1,75				1,75	1
17	Заліська	2	4,00				4,00	2
18	Збручанська	4	7,63				7,53	4
19	Іванківська	14	16,8949				16,8949	6
20	Івано-Пустенська	7	1,12		0,12		1,00	1
21	Королівська	4	43,27				43,27	4
22	Кривченська	4						
23	Кудриницька	6	6				6	6
24	Лановецька	11	19,23				19,23	9
25	Лосяцька	8	8,3053				8,3053	4
26	Мельнице-Подільська	27	25,8522				25,8522	27
27	Мушкатівська	7	3,1385				3,1385	7
28	Ниврянська	8	69,0608				69,0608	8
29	Озерянська	24	80,479	0,43			80,049	24
30	Олексинська	4	4,00				4,00	2

31	Панівецька	2	2,00				2,00	1
32	Пилатківська	4	5,3070		5,3070			4
33	Пилипченська	8	10,00				10,00	5
34	Пищатинська	6	13,9644				13,9644	6
35	Сапогівська	8	33,08				33,08	8
36	Скала-Подільська	36	14,2				14,2	18
37	Сков'ятинська	2	4,00				4,00	2
38	Стрілковецька	4	14,4298				14,4298	4
39	Турильченська	15	9,72				9,72	9
40	Урожайнівська	2	1,4071				1,4071	2
41	Устянська	3	3,00				3,00	3
42	Худиківська	2						
43	Циганська	13	13,3421				13,3421	11
44	Шершенівська	3						3
45	Шупарська	6	4,7848				4,7848	6
Усього по Борщівському району		507	635,3263	3,93	14,707	-	616,6893	433

\*Із загальної площі зарезервованих земельних ділянок на 386,5545 га надано дозволи на виготовлення проектів із землеустрою

**Борщівська міська рада**

## Борщівська міська рада (м.Борщів, в межах населеного пункту)

ПУБЛІЧНА КАДАСТРОВА  
КАРТА УКРАЇНИ

6120886100:01:001:0366

Наприклад: 3221655100:01:047:0052

Фільтр по регіону

Область: Тернопільська


Район: Борщівський

Місто: Борщів

Дата оновлення: 30.09.2015 03:00

площа: 35421.687 m<sup>2</sup>

The screenshot shows a web interface for the Public Cadastre Map of Ukraine. The main map area displays an aerial view of a residential area with numerous blue-outlined land parcels. One parcel in the lower-middle section is highlighted with a green fill and a red border. A yellow line, likely a road or utility line, runs through the area. The interface includes a search bar at the top with the ID 6120886100:01:001:0366, a filter sidebar on the left for region, district, and city, and a date of update: 30.09.2015 03:00. A tooltip above the highlighted parcel indicates its area as 35421.687 m<sup>2</sup>.



Надано дозвола на розроблення проектів із землеустрою учасникам АТО на площу 3,50 га

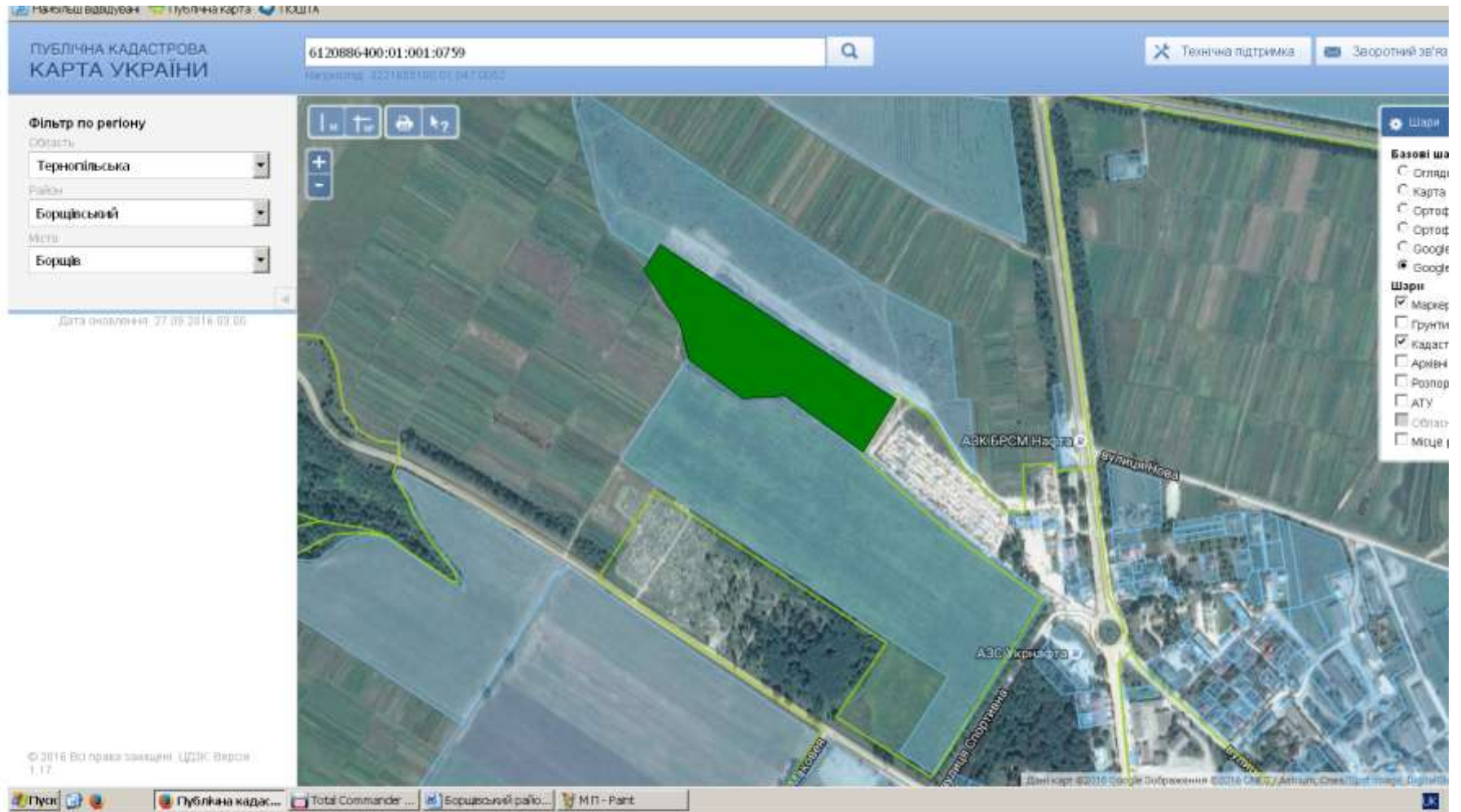
Цільове призначення земельної ділянки - для будівництва та обслуговування житлового будинку, господарських будівель та споруд


Площа земельної ділянки 3,50 га

Кадастровий номер – 6120886100:



## Борщівська міська рада (за межами населеного пункту)



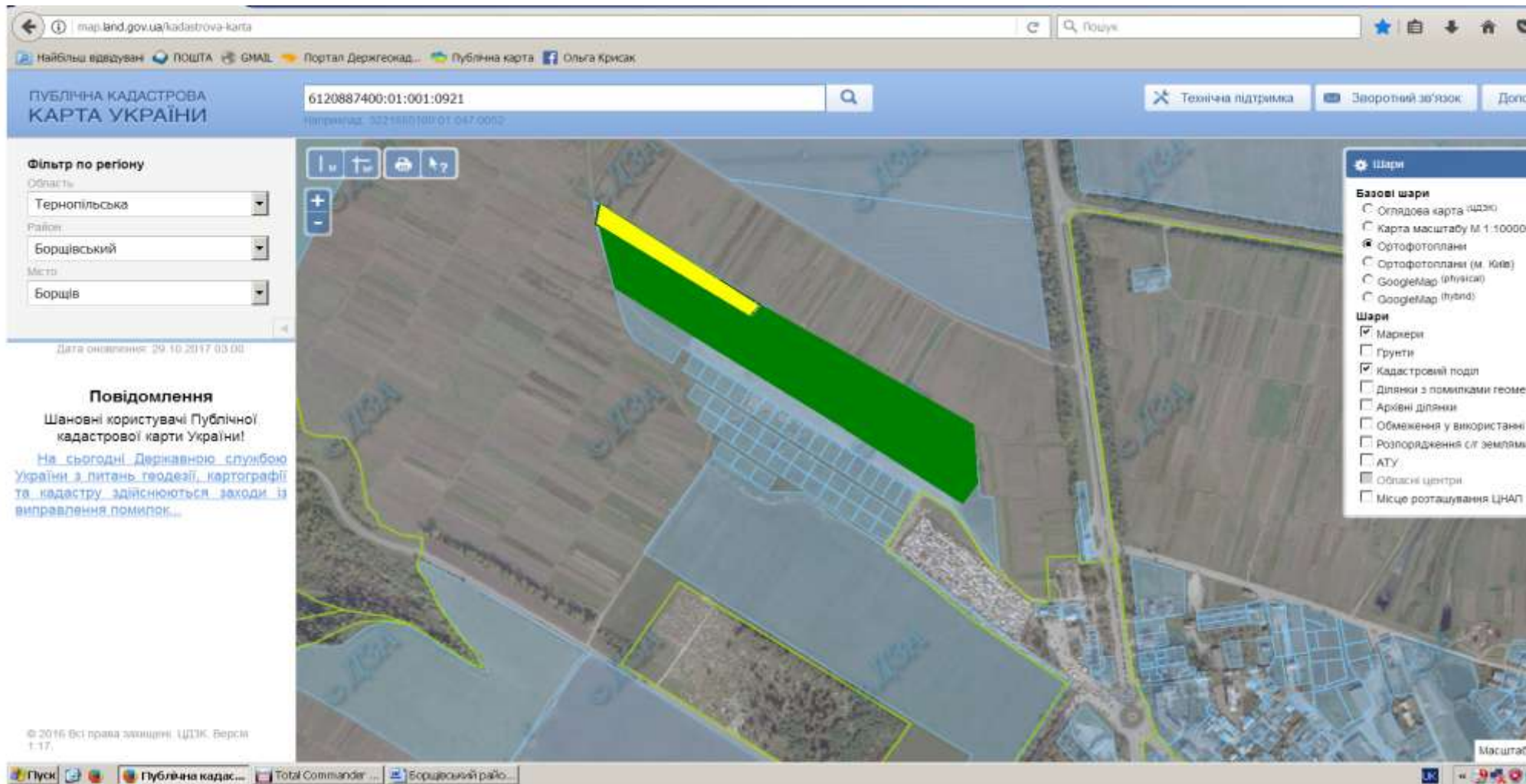
 Надано дозвола на розроблення проєктів із землеустрою учасникам АТО на площу 3,52 га

Цільове призначення земельної ділянки - для ведення садівництва

Площа земельної ділянки – 3,52 га

Кадастровий номер – відсутній

## Борщівська міська рада (за межами населеного пункту)



Надано дозвола на розроблення проектів із землеустрою учасникам АТО на площу 5,20 га



Місце розміщення земельної ділянки

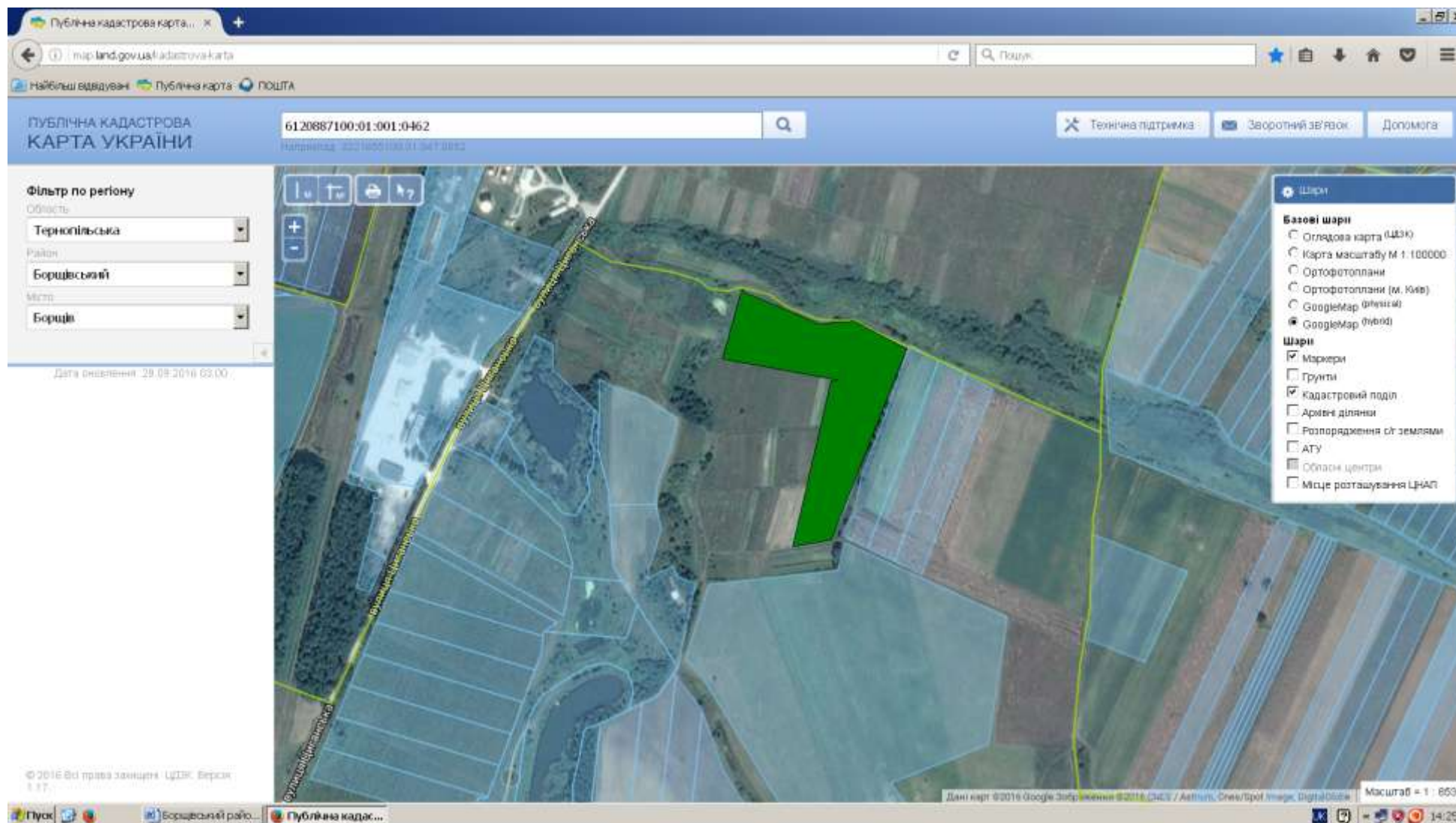
Цільове призначення земельної ділянки - для ведення садівництва


Площа земельної ділянки – 5,76 га

Кадастровий номер – 6120810100:01:001:0047



## Борщівська міська рада (в межах населеного пункту)



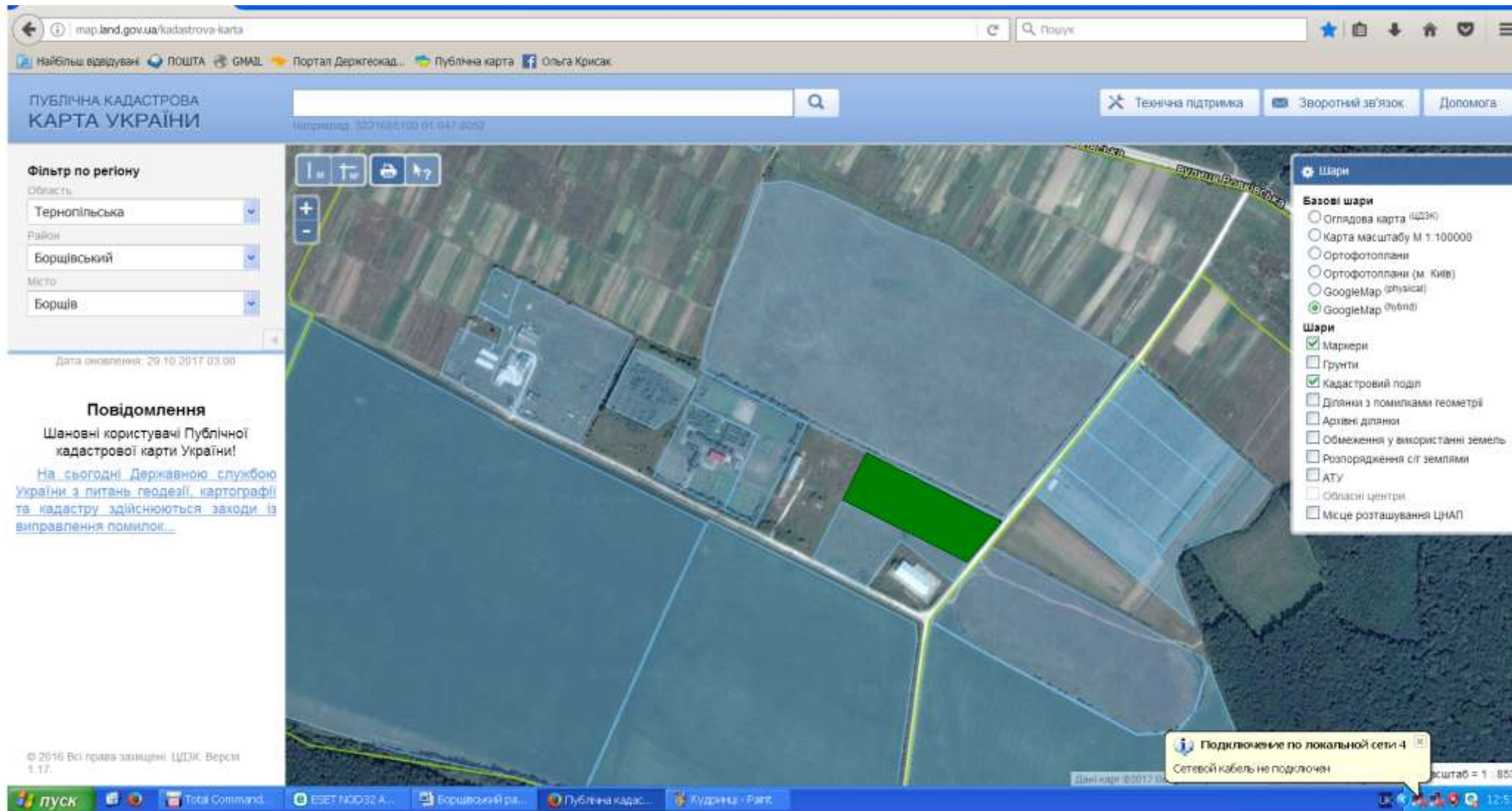
 Надано дозвола на розроблення проєктів із землеустрою учасникам АТО на площу 6,00 га


Цільове призначення земельної ділянки - для ведення особистого селянського господарства

Площа земельної ділянки – 6,00 га

Кадастровий номер – відсутній

## Борщівська міська рада (в межах населеного пункту)



 Надано дозвола на розроблення проєктів із землеустрою учасникам АТО на площу 2,00 га

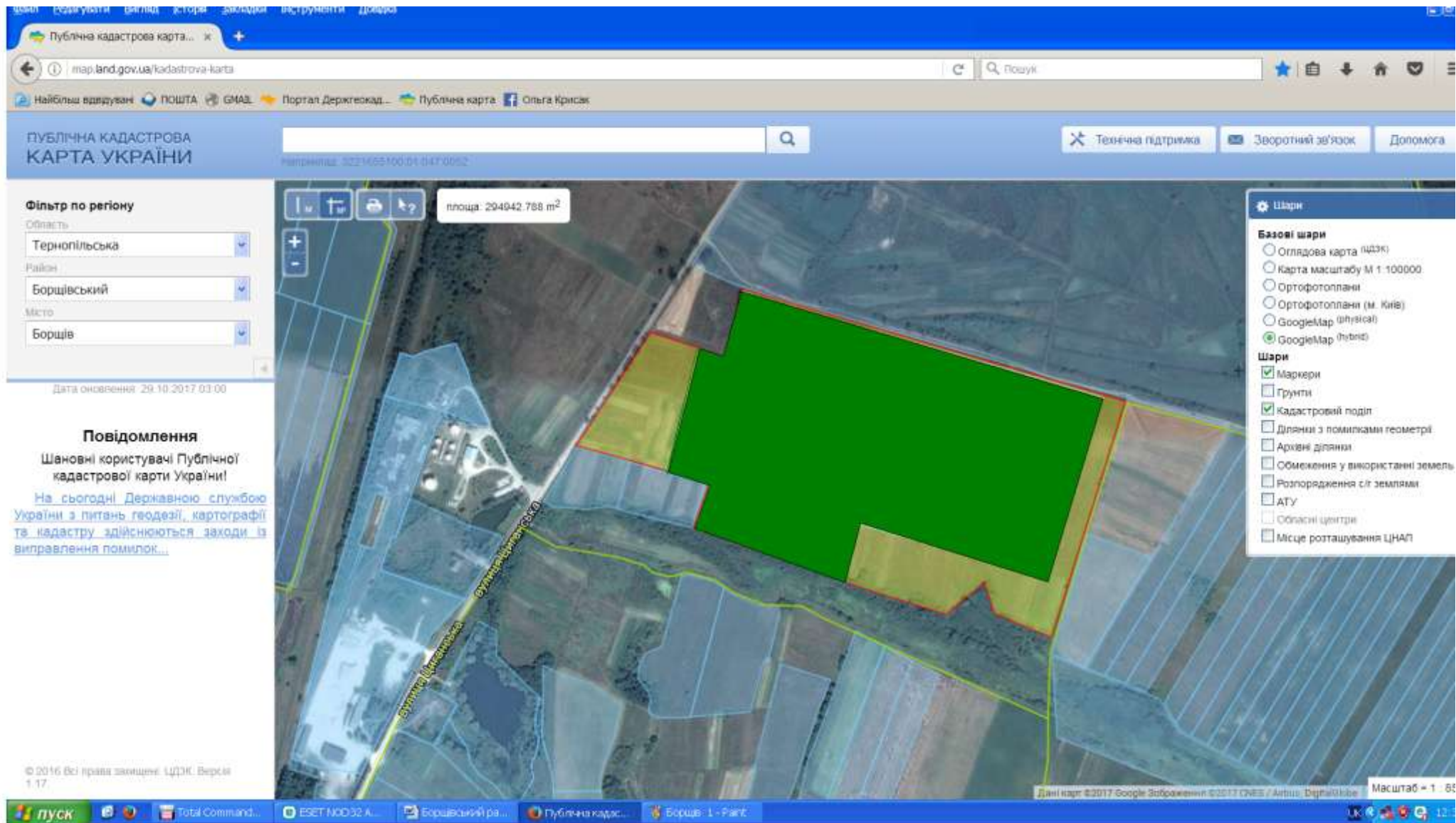
Цільове призначення земельної ділянки - для ведення особистого селянського господарства

Площа земельної ділянки – 2,00 га

Кадастровий номер – відсутній



## Борщівська міська рада (за межами населеного пункту)



Надано дозвола на розроблення проєктів із землеустрою учасникам АТО на площу 22,00 га

Цільове призначення земельної ділянки - для ведення особистого селянського господарства

Площа земельної ділянки – 29,00 га

Кадастровий номер – відсутній

## Борщівська міська рада (за межами населеного пункту)

The screenshot shows the 'Публічна кадастрова карта України' (Public Cadastre Map of Ukraine) interface. The browser address bar shows 'map.land.gov.ua/kadastrova-karta'. The page title is 'ПУБЛІЧНА КАДАСТРОВА КАРТА УКРАЇНИ'. The left sidebar contains filters for region (Тернопільська), district (Борщівський), and city (Борщів). The main map area shows a satellite view with a yellow rectangular highlight on a land plot. The plot area is labeled 'площа: 38023 979 м²'. The right sidebar shows map layers, with 'Маркери' (Markers) and 'Кадастровий поділ' (Cadastral division) checked. The bottom status bar shows '© 2016 Всі права захищені. ЦДЗК Версія 1.17' and 'Масштаб = 1 : 8'.

 Місце розміщення земельної ділянки

Цільове призначення земельної ділянки - для ведення особистого селянського господарства

Площа земельної ділянки – 4,00 га

Кадастровий номер – відсутній



## Борщівська міська рада (за межами населеного пункту)

Публічна кадастрова карта України

Фільтр по регіону

Область: Тернопільська

Район: Борщівський

Місто: Борщів

площа: 38567.667 м<sup>2</sup>

Шари

- Базові шари
- Оглядова карта (ЦДК)
- Карта масштабу М 1:100000
- Ортофотоплани
- Ортофотоплани (м. Київ)
- GoogleMap (Physical)
- GoogleMap (Hybrid)
- Шари
- Маркери
- Ґрунти
- Кадастровий поділ
- Ділянки з помилками геометрії
- Архівні ділянки
- Обмеження у використанні земель
- Розпорядження сіл землями
- АТУ
- Обласні центри
- Місця розташування ЦНАП

Дата оновлення: 29.10.2017 03:00

Повідомлення

Шановні користувачі Публічної кадастрової карти України!

[На сьогодні Державною службою України з питань геодезії, картографії та кадастру здійснюються заходи із виправлення помилок...](#)

© 2016 Всі права захищені. ЦДК. Версія 1.17

Дані карт: ©2017 Google Зображення ©2017 CNES / Airbus, DigitalGlobe. Масштаб = 1 : 853



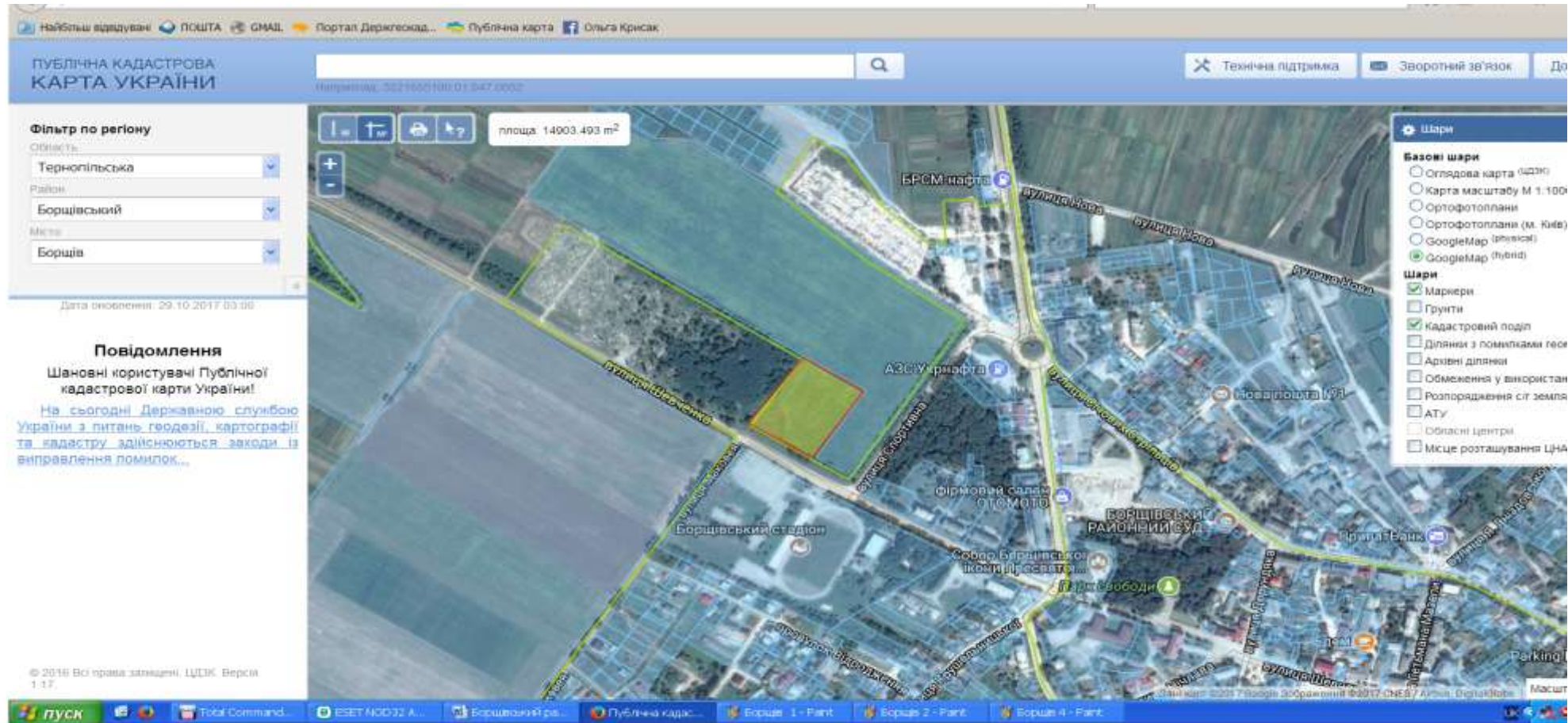
Місце розміщення земельної ділянки

Цільове призначення земельної ділянки - для ведення особистого селянського господарства

Площа земельної ділянки – 3,00 га

Кадастровий номер – відсутній

## Борщівська міська рада (за межами населеного пункту)



Місце розміщення земельної ділянки

Цільове призначення земельної ділянки - для ведення особистого селянського господарства

Площа земельної ділянки – 1,60 га

Кадастровий номер – відсутній



**Устянська сільська рада Борщівського району**

## Устянська сільська рада (с.Устя, в межах населеного пункту)

ПУБЛІЧНА КАДАСТРОВА  
КАРТА УКРАЇНИ

Наприклад: 3221655100-01-047-0052

Зворотн

Фільтр по регіону

Область  
Тернопільська

Район  
Борщівський

Місто  
Устя

Дата оновлення: 05.10.2015 03:00

площа: 29504.999 м<sup>2</sup>



© 2014 Всі права захищені. ЦДЗК, Версія 1.13.



Надано дозвола на розроблення проектів із землеустрою учасникам АТО на площу 3,00 га

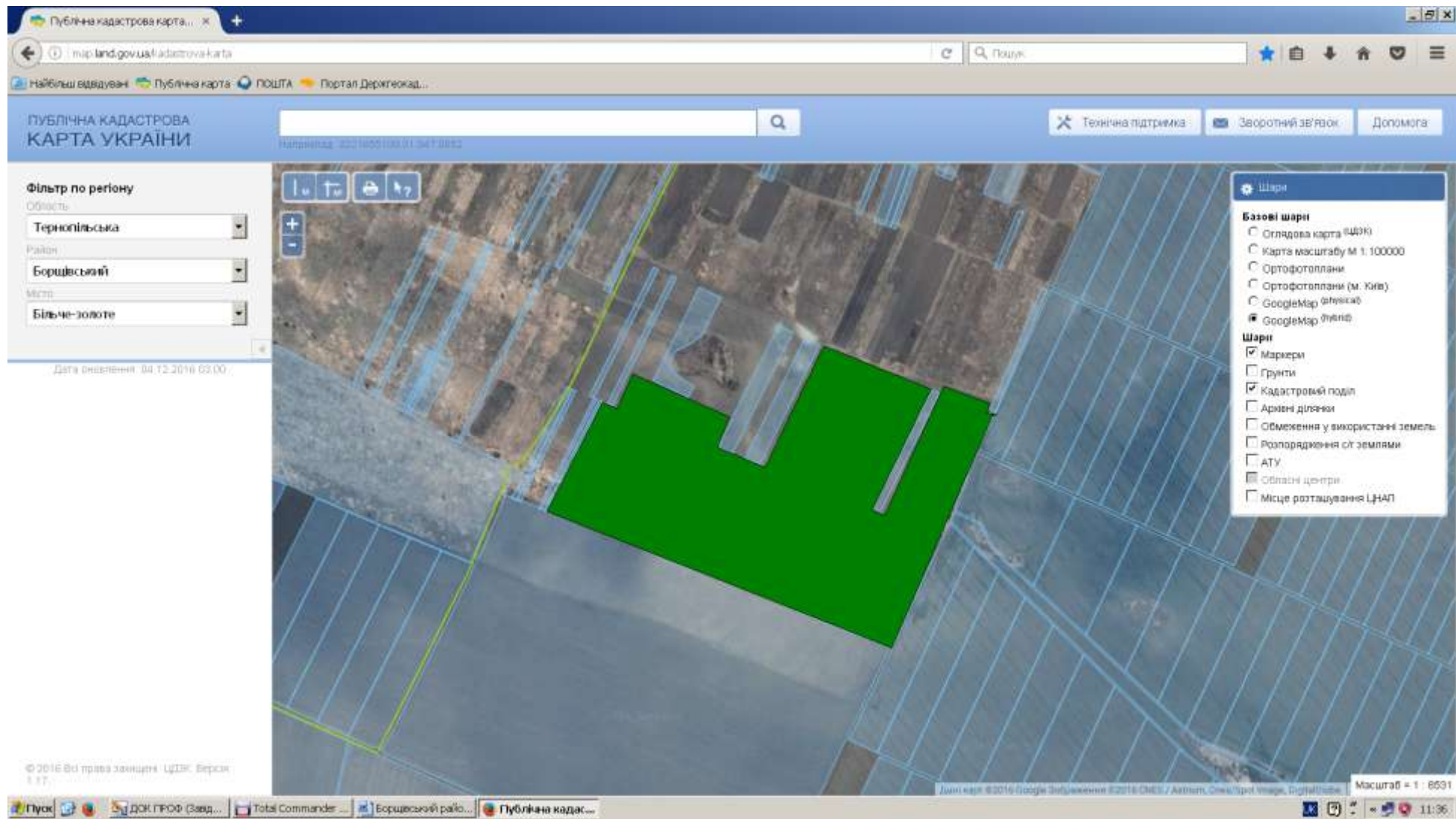
Цільове призначення земельної ділянки - для ведення особистого селянського господарства

Площа земельної ділянки 3,00 га

Кадастровий номер – 6120888500\_\_\_\_\_

**Більче-Золотецька сільська рада Борщівського району**

## Більче-Золотецька сільська рада (с.Більче-Золоте в межах населеного пункту)



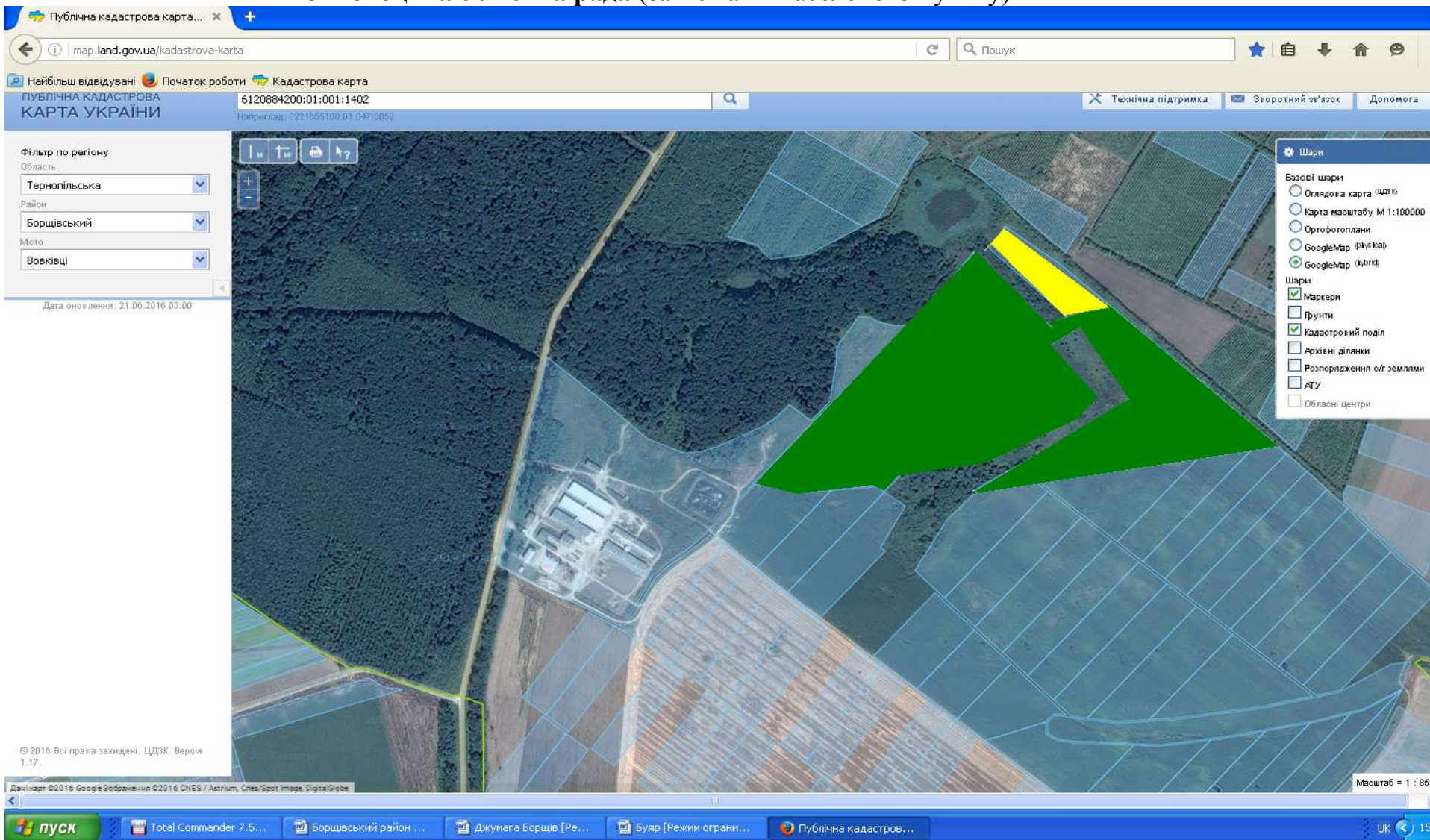
Надано дозвола на розроблення проектів із землеустрою учасникам АТО на площу 20,00 га  
Цільове призначення земельної ділянки - для ведення особистого селянського господарства  
Площа земельної ділянки 20,00 га

Кадастровий номер – 6120880900:\_\_\_\_\_

**Вовковецька сільська рада Борщівського району**



# Вовковецька сільська рада (за межами населеного пункту)



Надано дозвола на розроблення проєктів із землеустрою учасникам АТО на площу 20,00 га

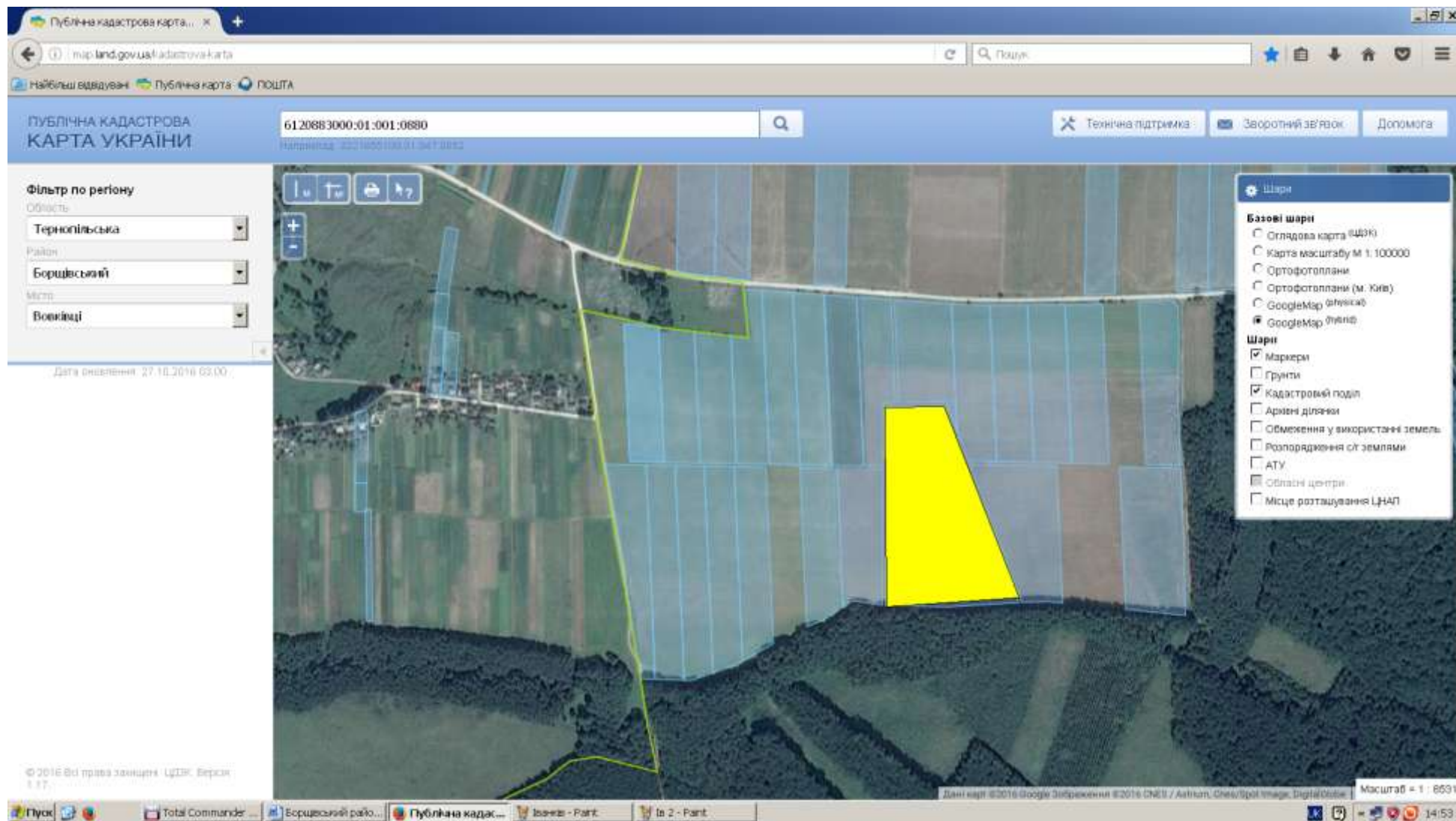
Місце розміщення земельної ділянки

Цільове призначення земельної ділянки - для ведення особистого селянського господарства

Площа – 22,2940 га

Кадастровий номер – 6120881500:01:001:0550

## Вовковецька сільська рада (за межами населеного пункту)



Місце розміщення земельної ділянки

Цільове призначення земельної ділянки - для ведення особистого селянського господарства


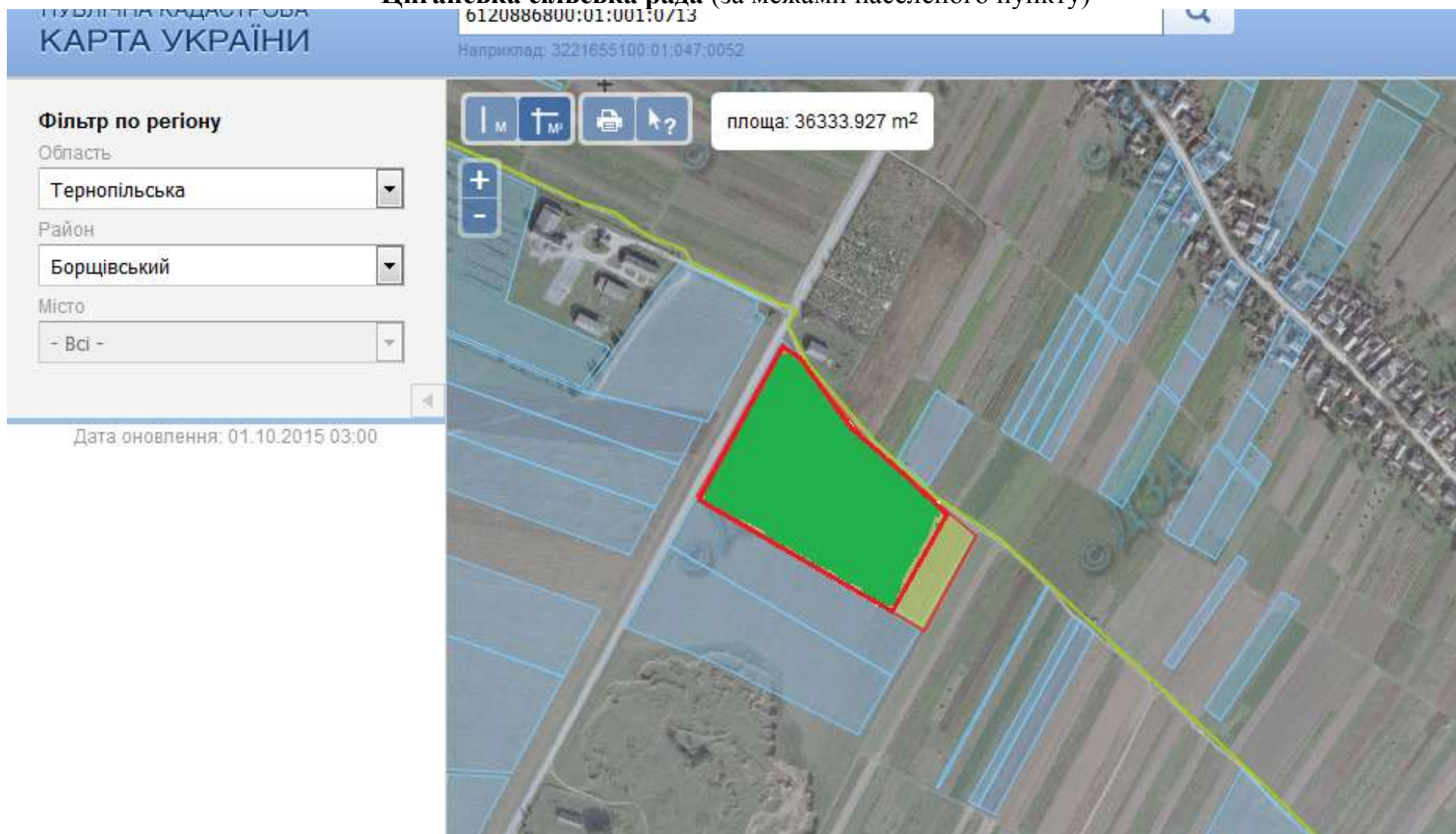
Площа – 5,2978 га

Кадастровий номер – 6120881500:01:001:0548

**Циганська сільська рада Борщівського району**



# Циганська сільська рада (за межами населеного пункту)



Надано дозвола на розроблення проектів із землеустрою учасникам АТО на площу 2,35 га



місце розміщення земельної ділянки

Цільове призначення земельної ділянки - для ведення особистого селянського господарства

Площа – 2,75 га

Кадастровий номер – 6120886800:01:001:0713

## Циганська сільська рада (за межами населеного пункту)



Надано дозвола на розроблення проектів із землеустрою учасникам АТО на площу 3,10 га

місце розміщення земельної ділянки

Цільове призначення земельної ділянки - для ведення особистого селянського господарства

Площа – 4,0421 га

Кадастровий номер – 6120886800:01:001:0715



## Циганська сільська рада (за межами населеного пункту)



Надано дозвола на розроблення проєктів із землеустрою учасникам АТО на площу 3,75 га


Цільове призначення земельної ділянки - для ведення особистого селянського господарства

Площа – 3,75 га

Кадастровий номер – 6120886800:01:001:0717

# Циганська сільська рада (за межами населеного пункту)

The screenshot shows the 'Публічна кадастрова карта України' (Public Cadastre Map of Ukraine) interface. The search bar at the top contains the cadastral number '6120886800:01:001:0719'. The left sidebar has filters for 'Область' (Region) set to 'Тернопільська' (Ternopil), 'Район' (District) set to 'Борщівський' (Borschiv), and 'Місто' (City) set to 'Цигани' (Cigani). The main map area shows an aerial view with a yellow boundary around a specific plot, which is highlighted in green. The bottom left of the map area contains the copyright notice: '© 2015 Всі права захищені. ЦДЗК. Версія 1.15.'



Надано дозвола на розроблення проєктів із землеустрою учасникам АТО на площу 2,8 га  
Цільове призначення земельної ділянки - для ведення особистого селянського господарства

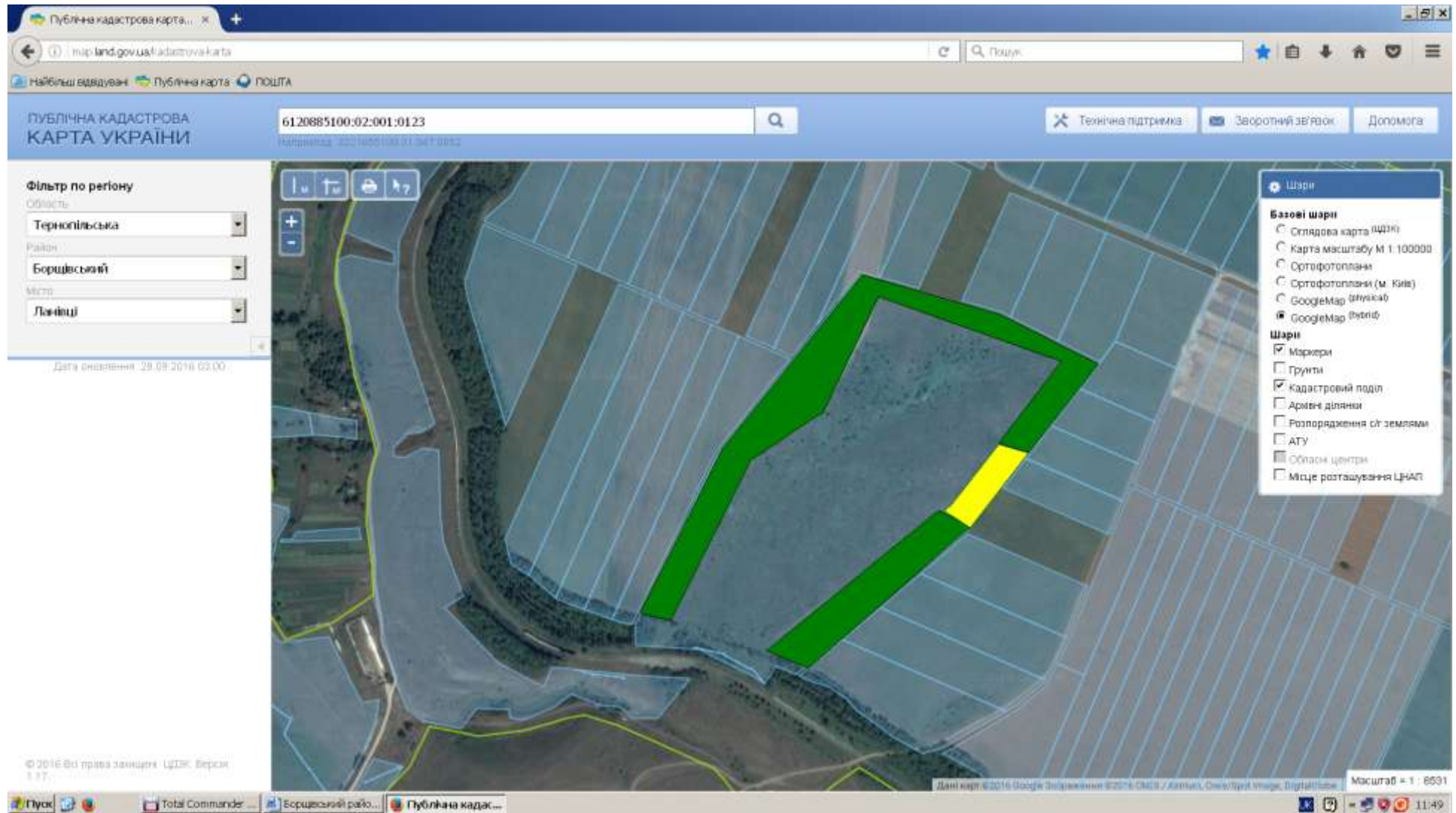
Площа – 2,8 га

Кадастровий номер – 6120886800:01:001:0719

**Ланівецька сільська рада Борщівського району**



# Ланівецька сільська рада (за межами населеного пункту)



Надано дозволу на розроблення проєктів із землеустрою учасникам АТО на площу 8,00 га



місце розміщення земельної ділянки

Цільове призначення земельної ділянки - для ведення особистого селянського господарства

Площа – 9,23 га

Кадастровий номер – 6120884500:01:001:0950

# Ланівецька сільська рада (за межами населеного пункту)

ПУБЛІЧНА КАДАСТРОВА  
КАРТА УКРАЇНИ

Наприклад: 3221655100.01.047.0052

Зво

Фільтр по регіону


Область  
Тернопільська

Район  
Борщівський


Місто  
Ланівці

Дата оновлення: 29.02.2016 03:00

площа: 15114.906 m<sup>2</sup>



© 2015 Всі права захищені ЦПЗК Версія 1.15

 Надано дозвола на розроблення проектів із землеустрою учасникам АТО на площу 2,00 га

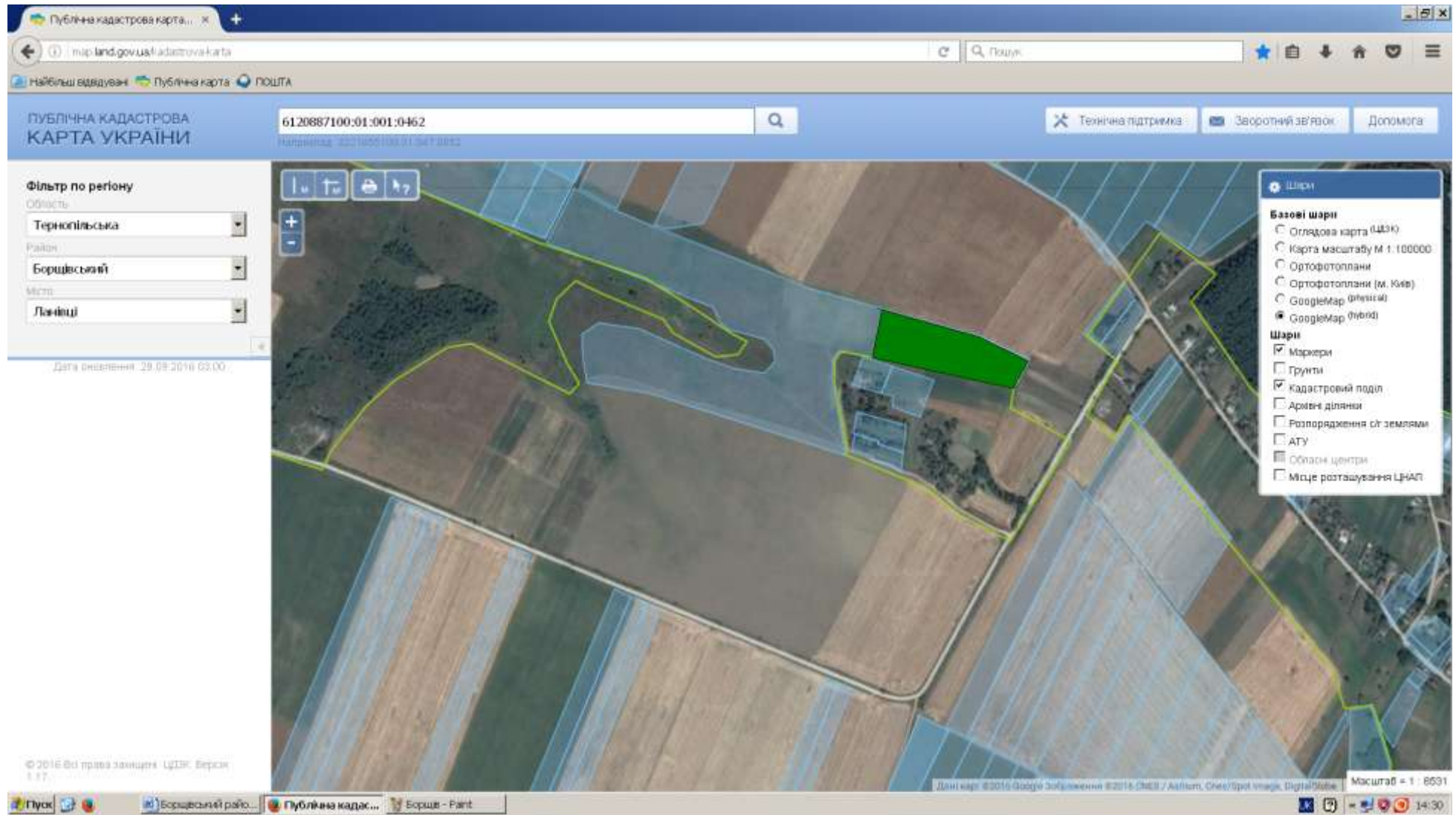
Цільове призначення земельної ділянки - для ведення особистого селянського господарства

Площа – 2,00 га

Кадастровий номер – 6120884500:01:001:0964



## Ланівецька сільська рада (за межами населеного пункту)



Надано дозволу на розроблення проектів із землеустрою учасникам АТО на площу 2,00 га

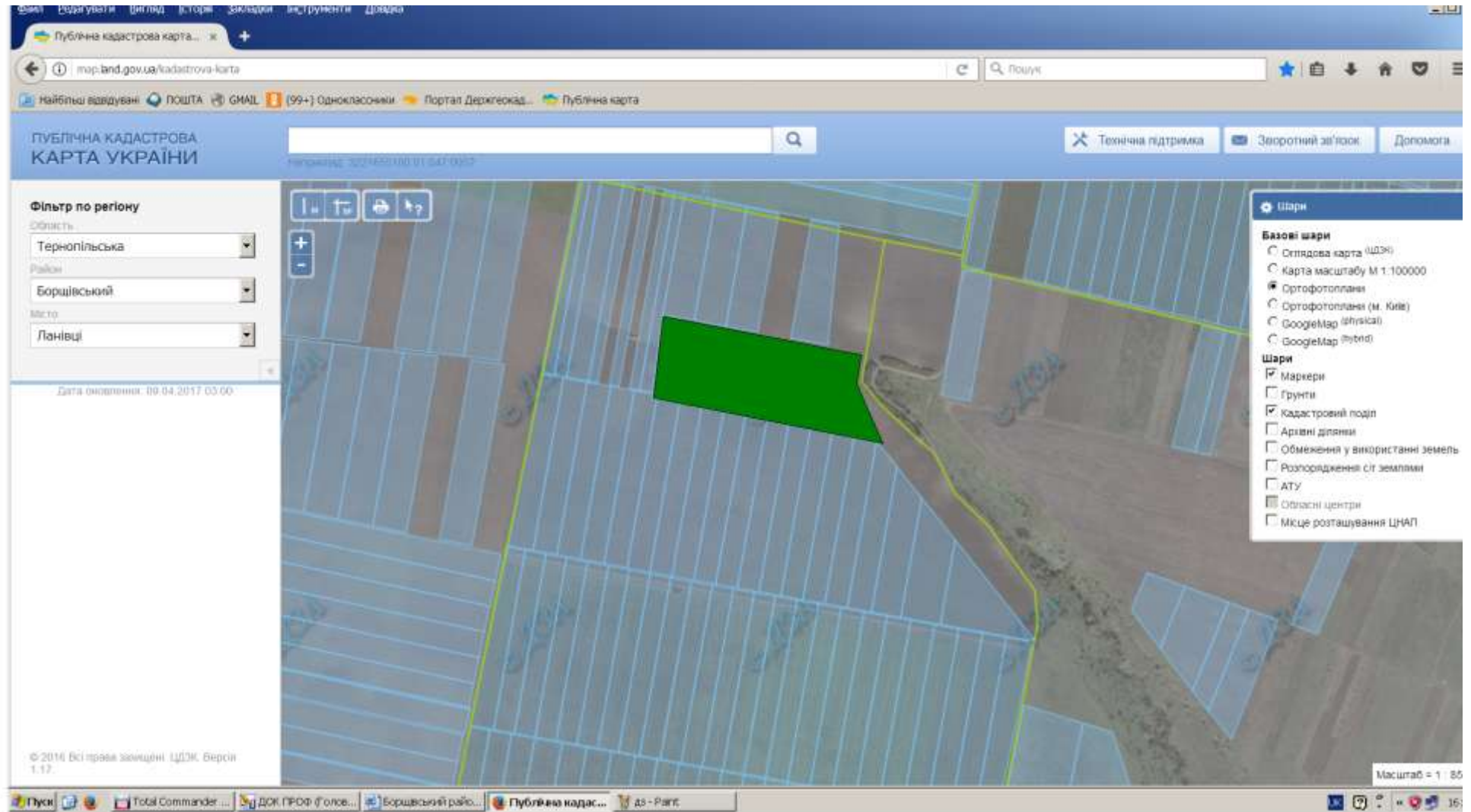
Цільове призначення земельної ділянки - для ведення особистого селянського господарства

Площа – 2,00 га

Кадастровий номер – **6120884500:01:001:0946**



## Ланівецька сільська рада (за межами населеного пункту)



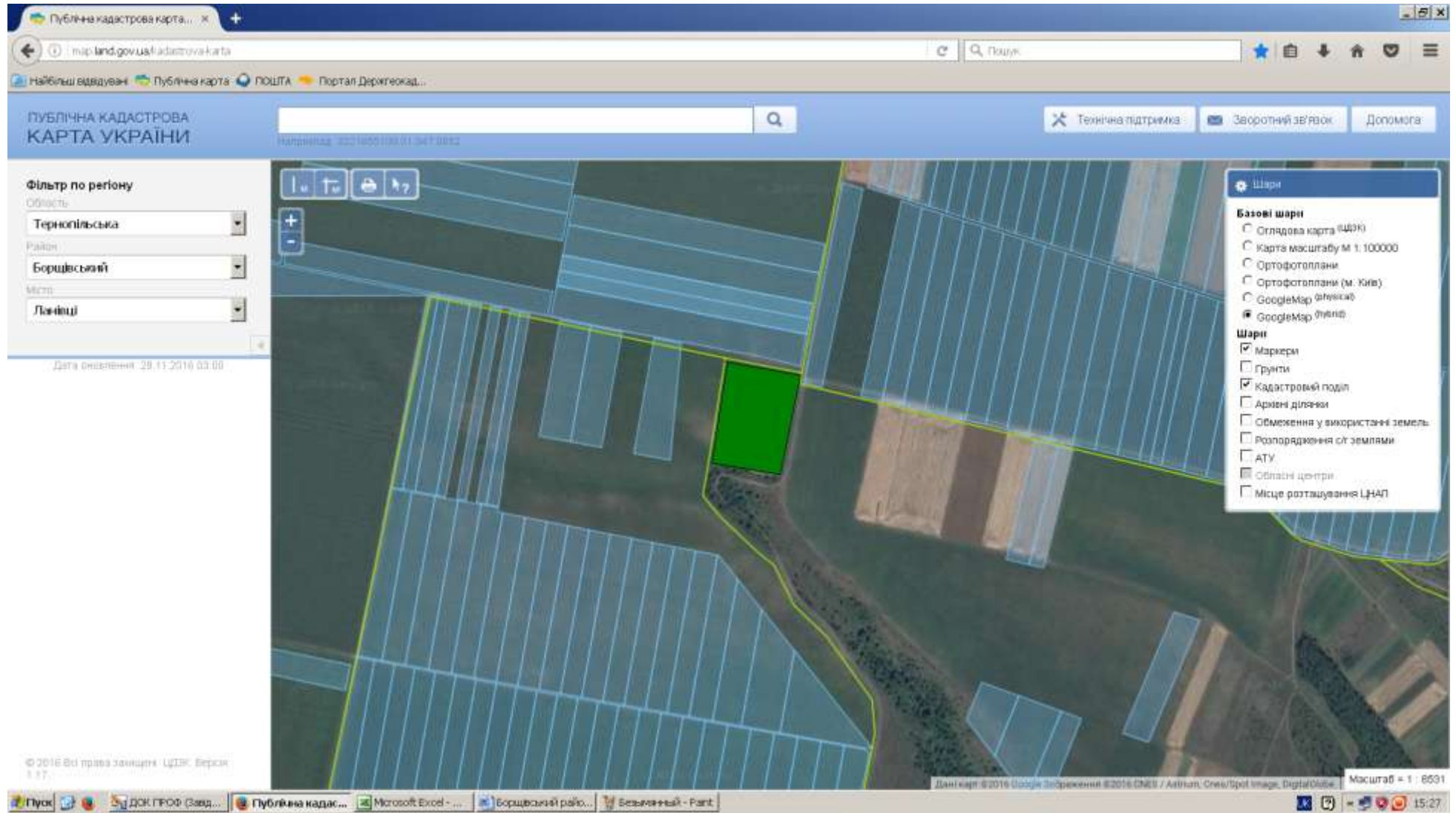
Надано дозвола на розроблення проектів із землеустрою учасникам АТО на площу 4,00 га

Цільове призначення земельної ділянки - для ведення особистого селянського господарства

Площа – 4,00 га

Кадастровий номер – відсутній

## Ланівецька сільська рада (в межах населеного пункту)



Надано дозвіл на розробку проекту із землеустрою площею 2,00 га

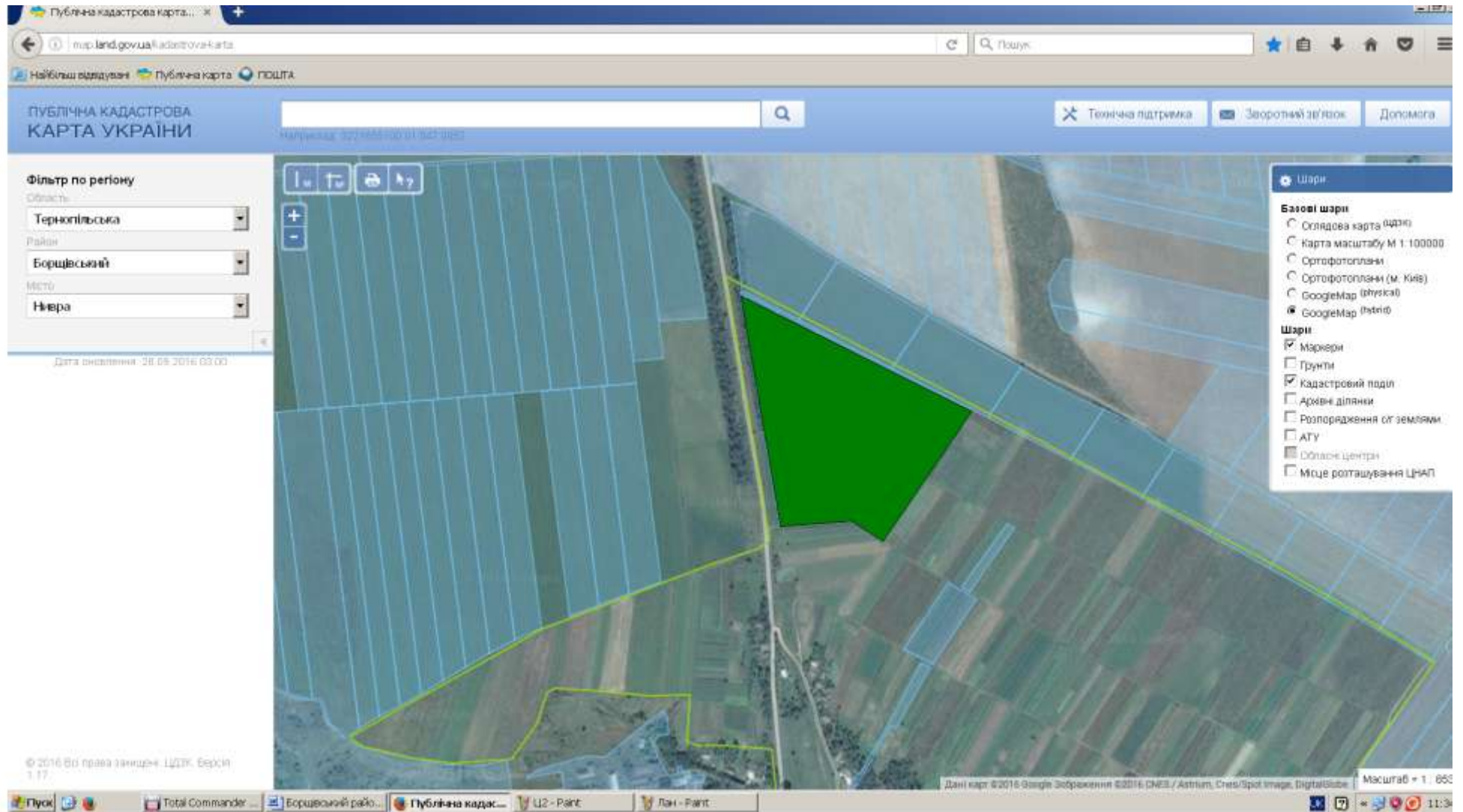
Цільове призначення земельної ділянки - для ведення особистого селянського господарства

Площа – 2,00 га

Кадастровий номер – відсутній

**Ниврянська сільська рада Борщівського району**

## Ниврянська сільська рада (за межами населеного пункту)



Надано дозвіл на розроблення проектів із землеустрою учаснику АТО на площу 8,4953 га

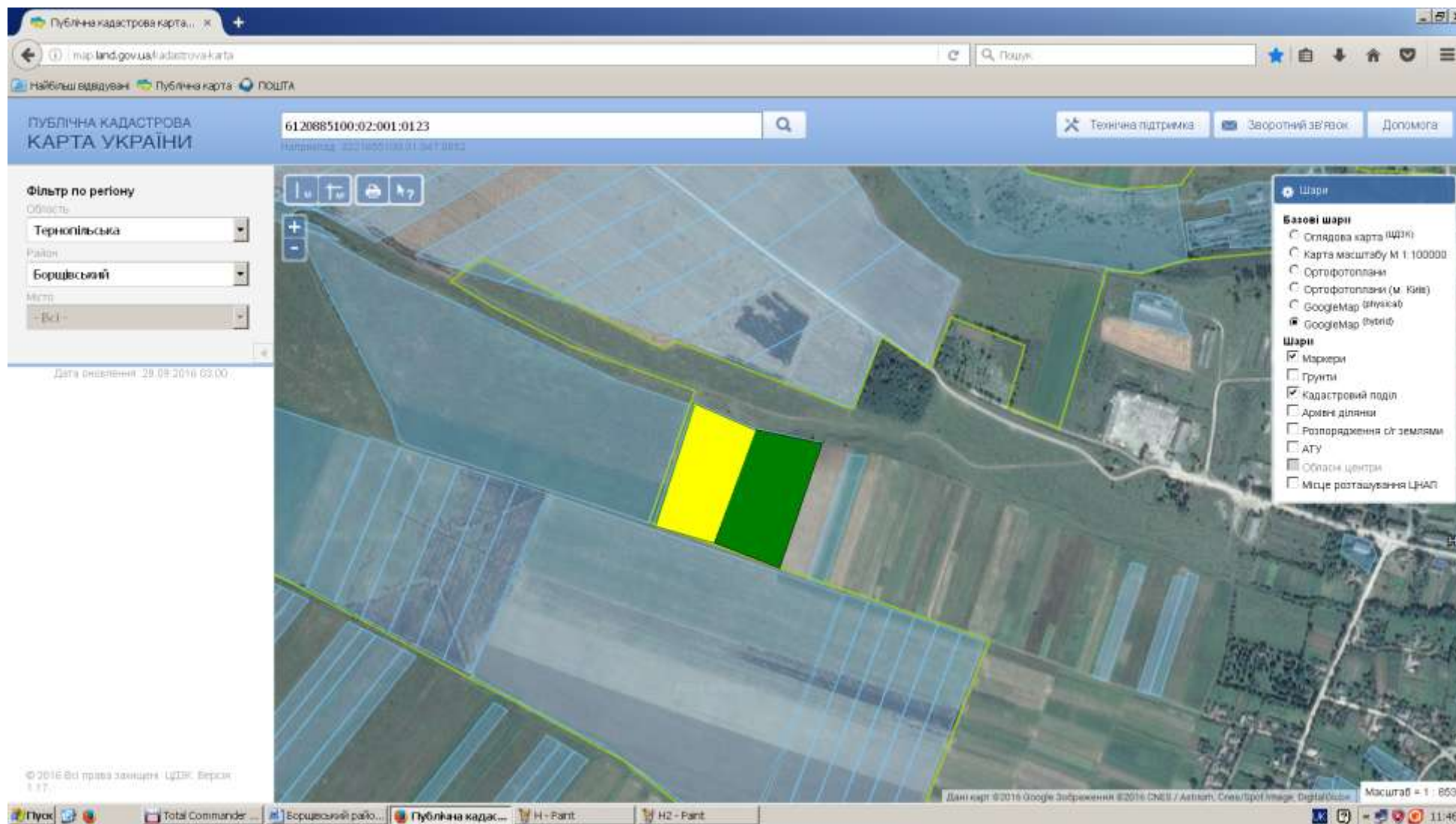
Цільове призначення земельної ділянки - для ведення особистого селянського господарства

Площа – 8,4973 га

Кадастровий номер – 6120885100:02:001:0122



## Ниврянська сільська рада (за межами населеного пункту)



Надано дозвіл на розроблення проектів із землеустрою учаснику АТО на площу 2,00 га



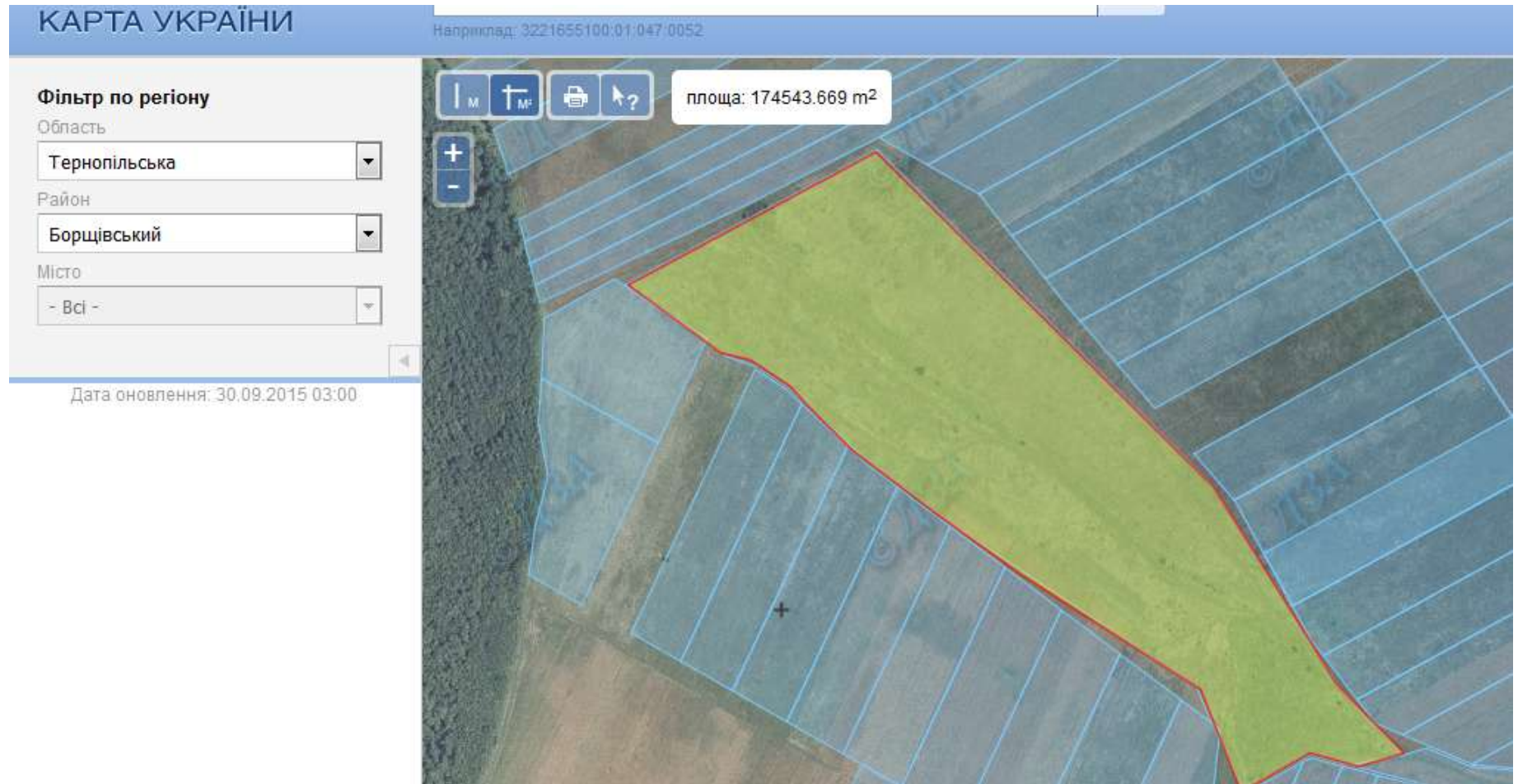
місце розміщення земельної ділянки

Цільове призначення земельної ділянки - для ведення особистого селянського господарства

Площа – 4,5452 га

Кадастровий номер – 6120885100:02:001:0123

## Ниврянська сільська рада (за межами населеного пункту)



місце розміщення земельної ділянки

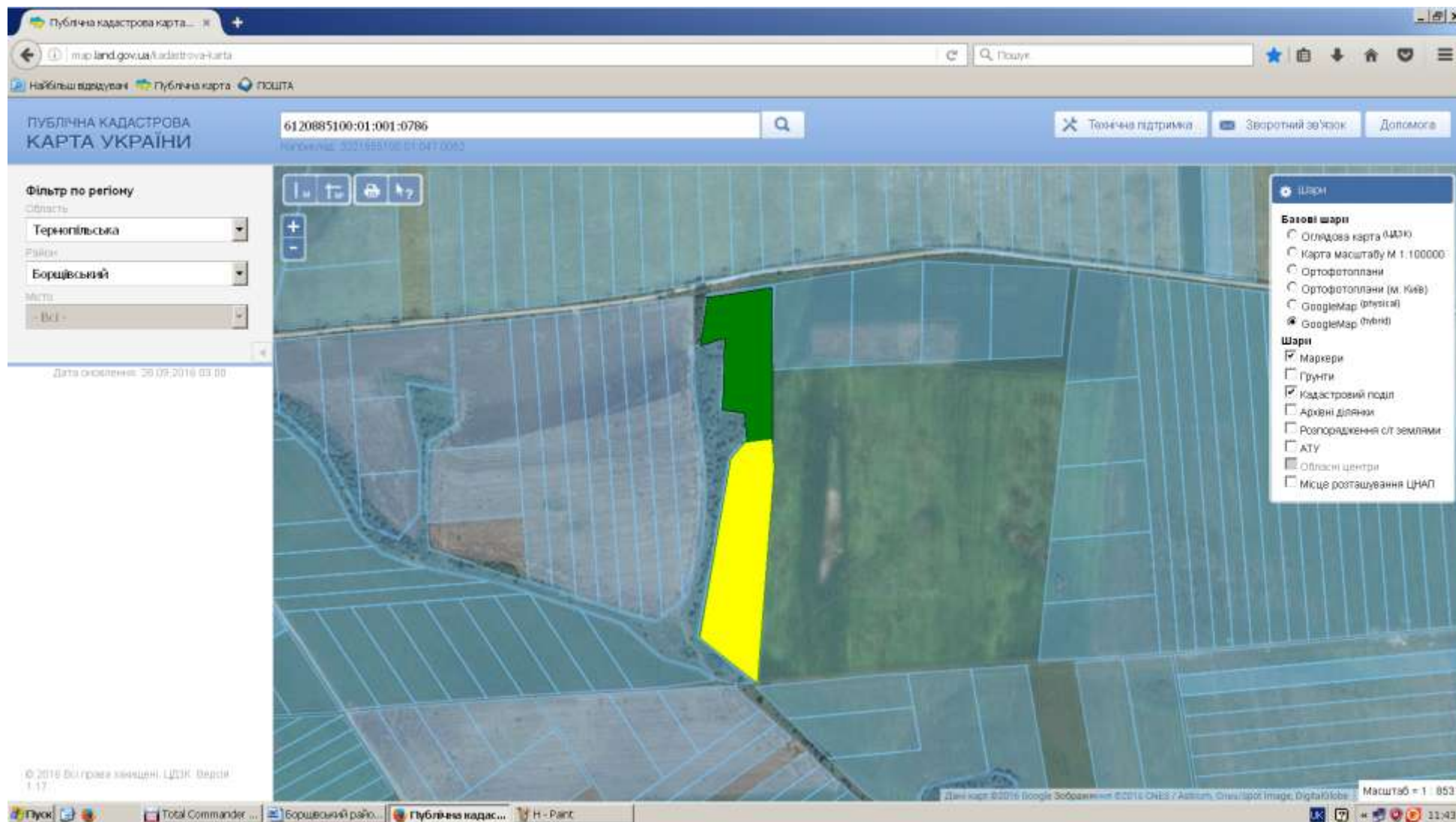
Цільове призначення земельної ділянки - для ведення особистого селянського господарства

Площа – 17,5262 га

Кадастровий номер – 6120885100:01:001:0781



## Ниврянська сільська рада (за межами населеного пункту)



Надано дозвіл на розроблення проектів із землеустрою учаснику АТО на площу 2,00 га



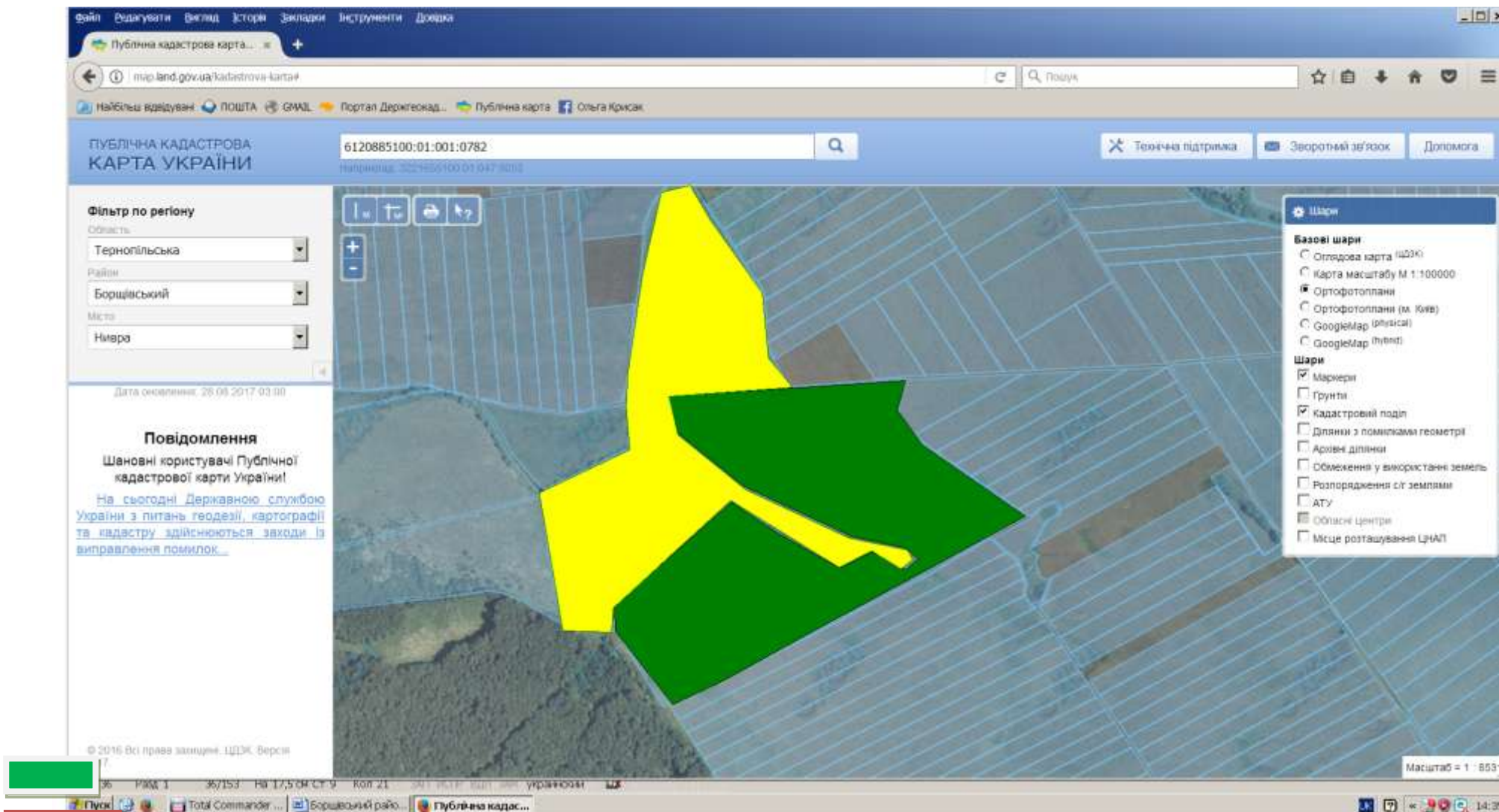
місце розміщення земельної ділянки

Цільове призначення земельної ділянки - для ведення особистого селянського господарства

Площа – 5,2788 га

Кадастровий номер – 6120885100:01:001:0786

## Ниврянська сільська рада (за межами населеного пункту)



Надано дозвіл на розроблення проектів із землеустрою учаснику АТО на площу 10,60 га

місце розміщення земельної ділянки

Цільове призначення земельної ділянки - для ведення особистого селянського господарства

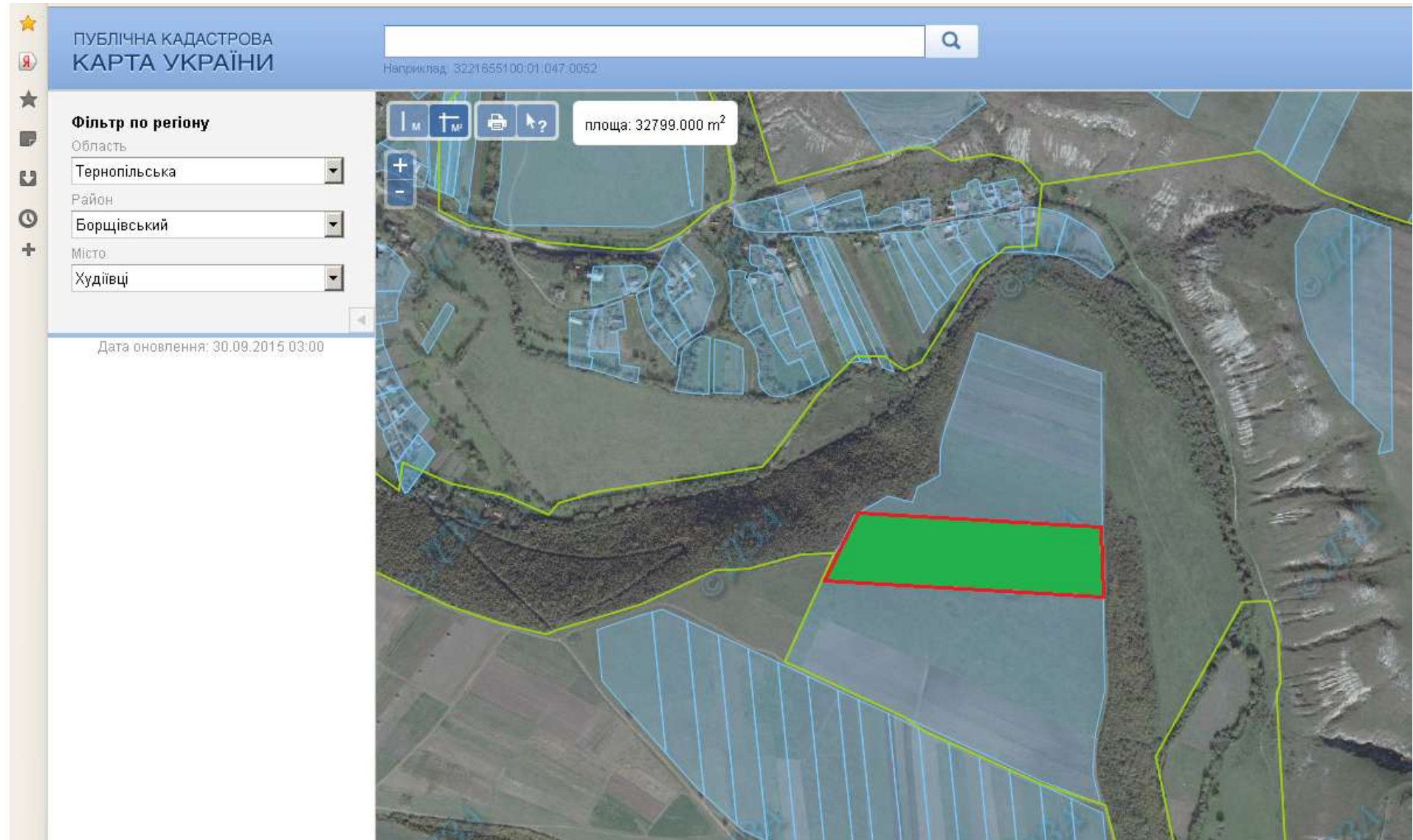
Площа – 33,2133 га

Кадастровий номер – 6120885100:01:001:0782



**Шупарська сільська рада Борщівського району**

## Шупарська сільська рада (за межами населеного пункту)



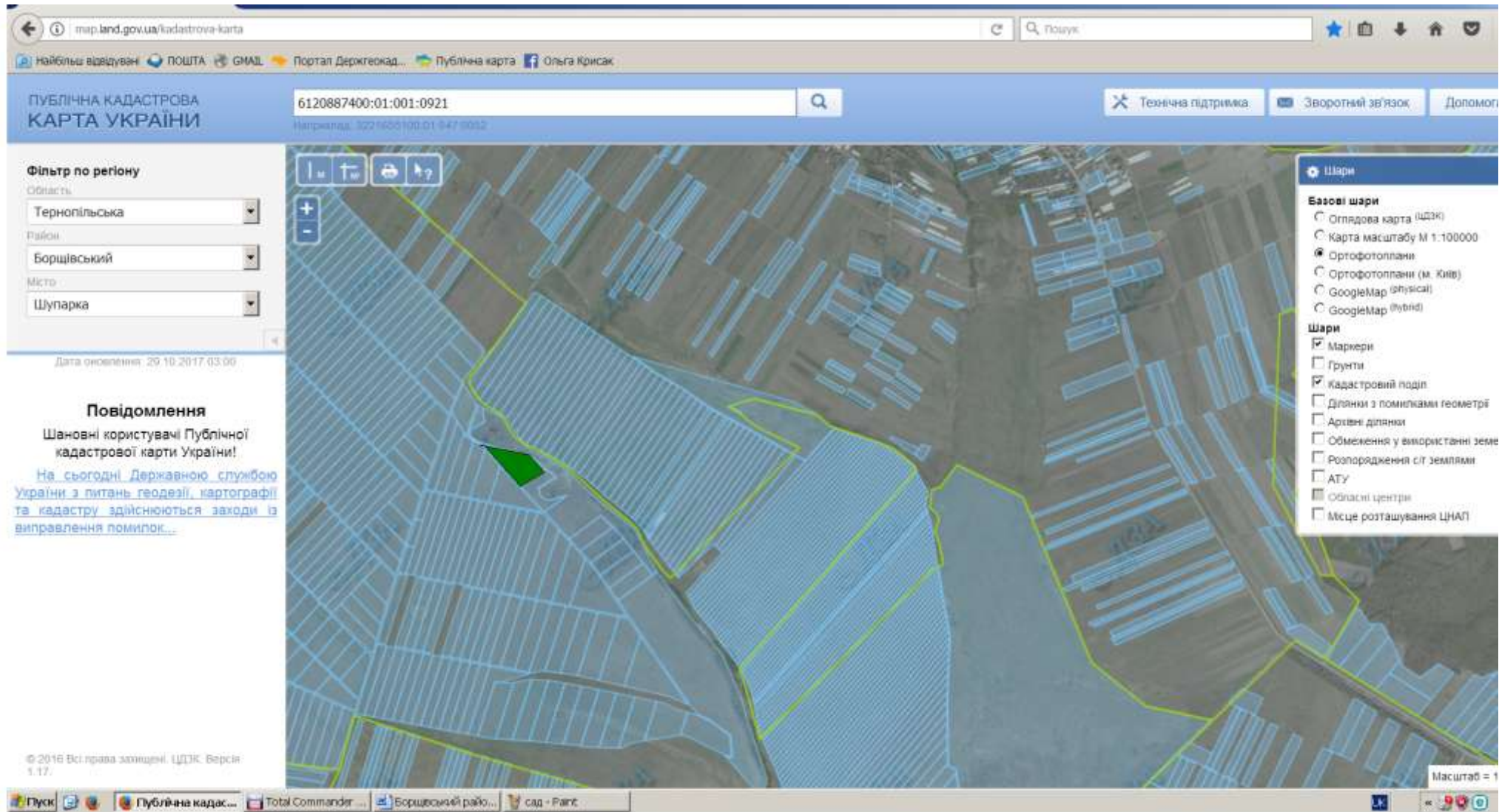
Надано дозвола на розроблення проектів із землеустрою учасникам АТО на площу 3,46 га

Цільове призначення земельної ділянки - для ведення особистого селянського господарства

Площа 3,46 га

Кадастровий номер – 6120888800:01:001:1322

## Шупарська сільська рада (за межами населеного пункту)



Надано дозвола на розроблення проектів із землеустрою учасникам АТО на площу 1,2948 га

Цільове призначення земельної ділянки - для ведення особистого селянського господарства

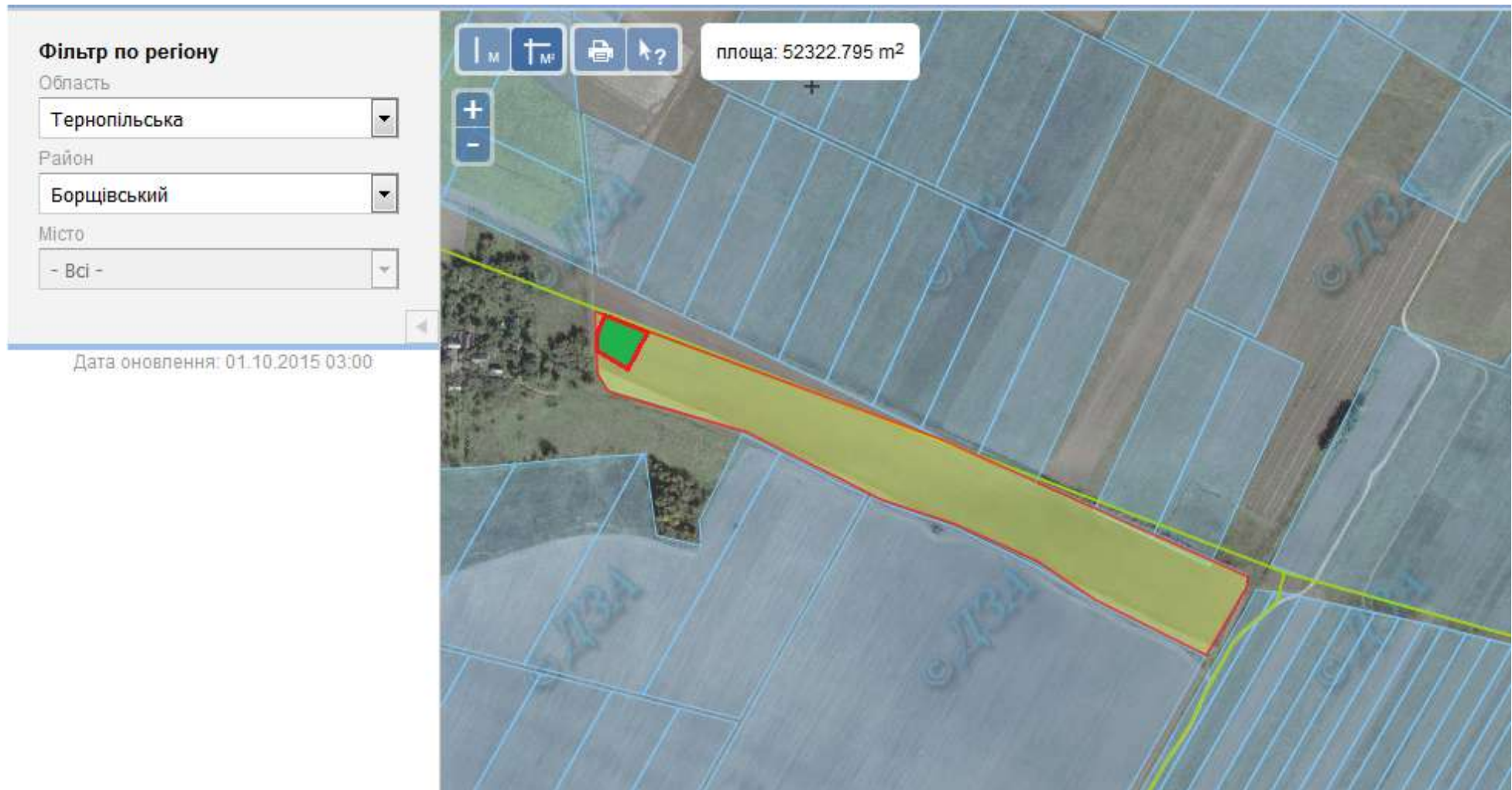
Площа 1,2948 га

Кадастровий номер – 6120888800:01:001:1324



**Пилатківська сільська рада Борщівського району**

## Пилатківська сільська рада (за межами населеного пункту)



Надано дозвіл на розроблення проекту із землеустрою учаснику АТО на площу 0,10 га



місце розміщення земельної ділянки

Цільове призначення земельної ділянки - для ведення індивідуального садівництва

Площа – 5,3070 га

Кадастровий номер – 6120886100:01:001:0365

**Королівська сільська рада Борщівського району**



# Королівська сільська рада (за межами населеного пункту)

ПУБЛІЧНА КАДАСТРОВА  
КАРТА УКРАЇНИ

6120883700:01:001:0614

Наприклад: 3221655100:01:047:0052

Звс

**Фільтр по регіону**


Область  
Тернопільська

Район  
Борщівський

Місто  
- Всі -

Дата оновлення: 05.10.2015 03:00

площа: 29094.415 m<sup>2</sup>



© 2014 Всі права захищені. ЦДЗК. Версія 1.13.



місце розміщення земельної ділянки

Цільове призначення земельної ділянки - для ведення особистого селянського господарства

Площа – 2,9612 га

Кадастровий номер – 6120883700:01:001:0614

# Королівська сільська рада (за межами населеного пункту)

ПУБЛІЧНА КАДАСТРОВА  
КАРТА УКРАЇНИ

6120883700:01:001:0608

Наприклад: 3221655100:01:047:0052

Зворотній зв

Фільтр по регіону

Область  
Тернопільська

Район  
Борщівський

Місто  
- Всі -

Дата оновлення: 05.10.2015 03:00

площа: 13360.796 m<sup>2</sup>

© 2014 Всі права захищені. ЦДЗК. Версія 1.13.



місце розміщення земельної ділянки

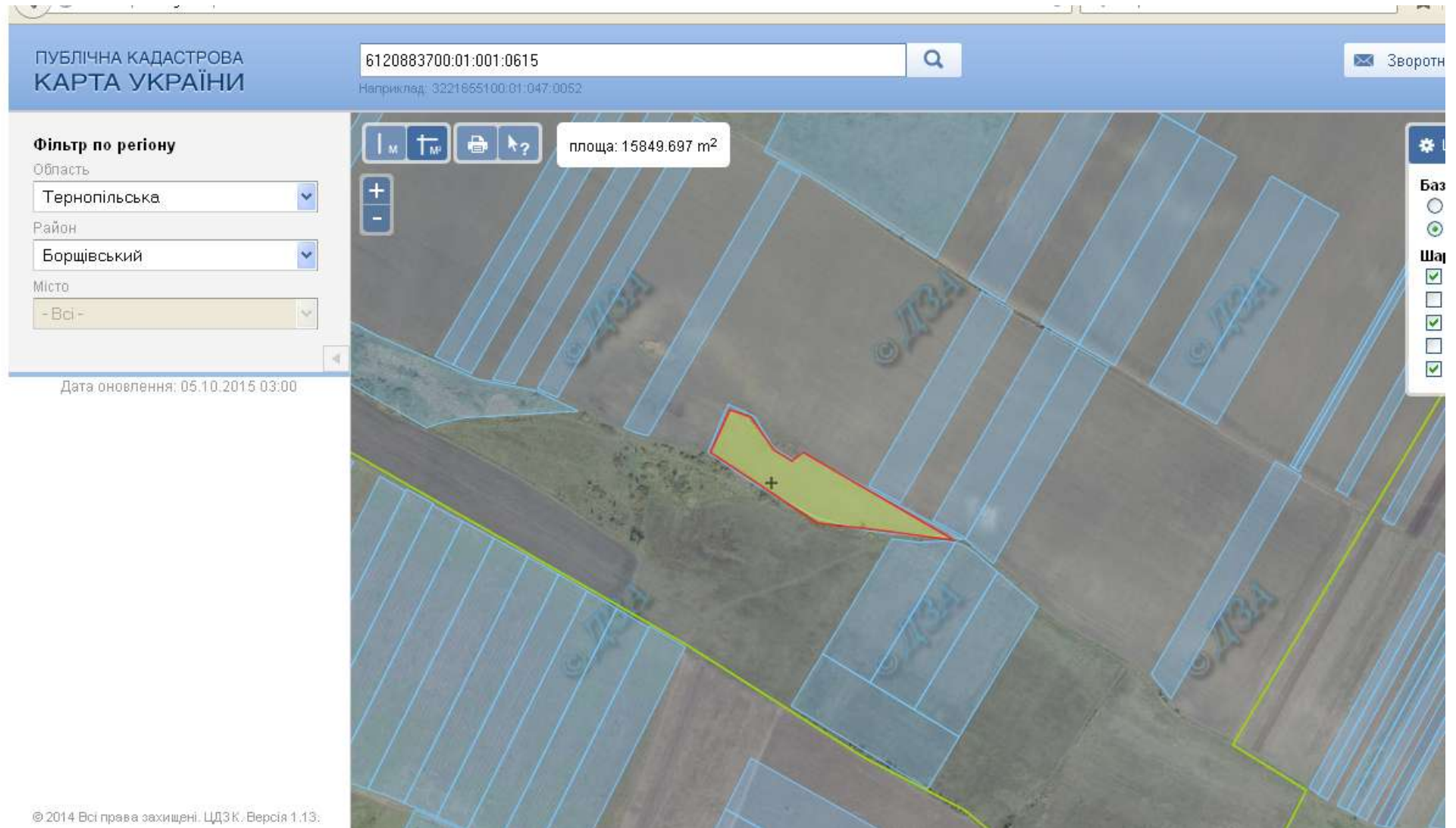
Цільове призначення земельної ділянки - для ведення особистого селянського господарства

Площа – 1,3301 га

Кадастровий номер – 6120883700:01:001:0608



## Королівська сільська рада (за межами населеного пункту)



місце розміщення земельної ділянки

Цільове призначення земельної ділянки - для ведення особистого селянського господарства

Площа – 1,7006 га

Кадастровий номер – 6120883700:01:001:0615



## Королівська сільська рада (за межами населеного пункту)

ПУБЛІЧНА КАДАСТРОВА  
КАРТА УКРАЇНИ

6120883700:01:001:0557

Наприклад: 3221655100:01:047:0052

Зворотній зв'язок

**Фільтр по регіону**

Область: Тернопільська

Район: Борщівський

Місто: -Всі-

Дата оновлення: 05.10.2015 03:00

площа: 33841.485 m<sup>2</sup>

Шари

**Базові**

- Кар
- Орп

**Шари**

- Мак
- Гру
- Кад
- АТУ
- Обр



Надано дозвіл на розроблення проекту із землеустрою учаснику АТО на площу 2,00 га



місце розміщення земельної ділянки

Цільове призначення земельної ділянки - для ведення особистого селянського господарства

Площа – 3,35 га

Кадастровий номер – 6120883700:\_\_\_\_\_

## Королівська сільська рада (за межами населеного пункту)

ПУБЛІЧНА КАДАСТРОВА  
КАРТА УКРАЇНИ

6120883700:01:001:0594

Наприклад: 3221655100:01:047:0052

Зворотній

Фільтр по регіону

Область: Тернопільська

Район: Борщівський

Місто: - Всі -

Дата оновлення: 05.10.2015 03:00

площа: 60878.804 m<sup>2</sup>

© 2014 Всі права захищені. ЦДЗК. Версія 1.13.



місце розміщення земельної ділянки

Цільове призначення земельної ділянки - для ведення особистого селянського господарства

Площа – 5,99 га

Кадастровий номер – 6120883700:\_\_\_\_\_

## Королівська сільська рада (за межами населеного пункту)

ПУБЛІЧНА КАДАСТРОВА  
КАРТА УКРАЇНИ

6120883700:01:001:0605

Наприклад: 3221655100:01:047:0052

Зворотн

**Фільтр по регіону**


Область:  
Тернопільська

Район:  
Борщівський

Місто:  
- Всі -

Дата оновлення: 05.10.2015 03:00

площа: 180643.247 м<sup>2</sup>



© 2014 Всі права захищені. ЦДЗК. Версія 1.13.



місце розміщення земельної ділянки

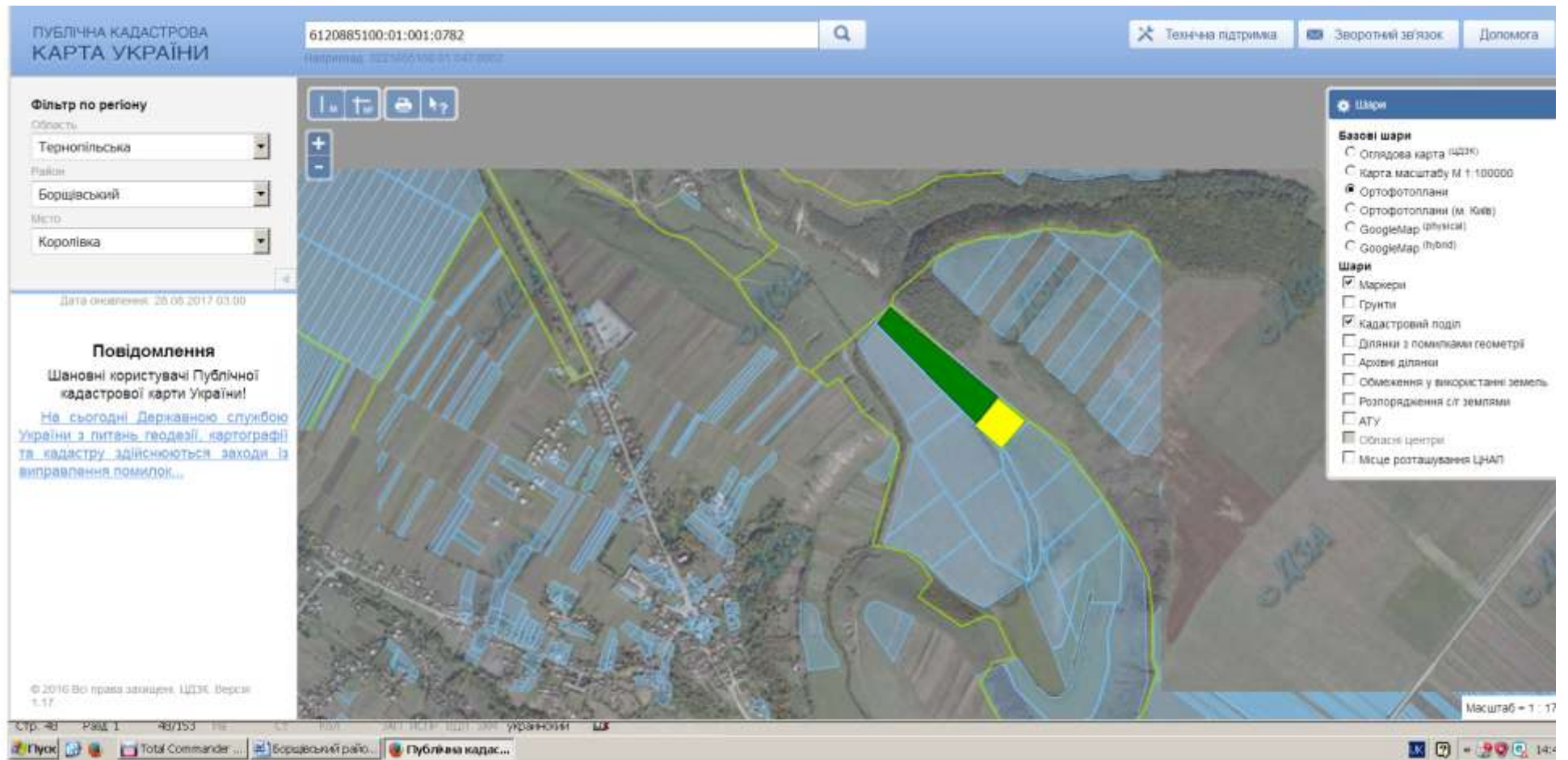
Цільове призначення земельної ділянки - для ведення особистого селянського господарства

Площа – 17,8265 га

Кадастровий номер – 6120883700:01:001:0605



## Королівська сільська рада (за межами населеного пункту)



Надано дозвіл на розроблення проекту із землеустрою учаснику АТО на площу 4,00 га



місце розміщення земельної ділянки

Цільове призначення земельної ділянки - для ведення особистого селянського господарства

Площа – 5,4817 га

Кадастровий номер – 6120883700:01:001:0607

# Королівська сільська рада (за межами населеного пункту)

ПУБЛІЧНА КАДАСТРОВА  
КАРТА УКРАЇНИ

6120883700:01:001:0610

Наприклад: 3221655100:01:047:0052

Зворотній зв'язок

Фільтр по регіону

Область  
Тернопільська

Район  
Борщівський

Місто  
-Всі-

Дата оновлення: 05.10.2015 03:00

площа: 43688.486 m<sup>2</sup>

Шари

Базові шари

- Карта мас
- Ортофотог

Шари

- Маркери
- Ґрунти
- Кадастрові
- АТУ
- Обласні це

© 2014 Всі права захищені. ЦДЗК. Версія 1.13.



місце розміщення земельної ділянки

Цільове призначення земельної ділянки - для ведення особистого селянського господарства

Площа – 4,63 га


Кадастровий номер – 6120883700:01:001:0610


**Лосяцька сільська рада Борщівського району**



## Лосяцька сільська рада (за межами населеного пункту)



 Надано дозвіл на розроблення проекту із землеустрою учаснику АТО на площу 4,4269 га

 місце розміщення земельної ділянки

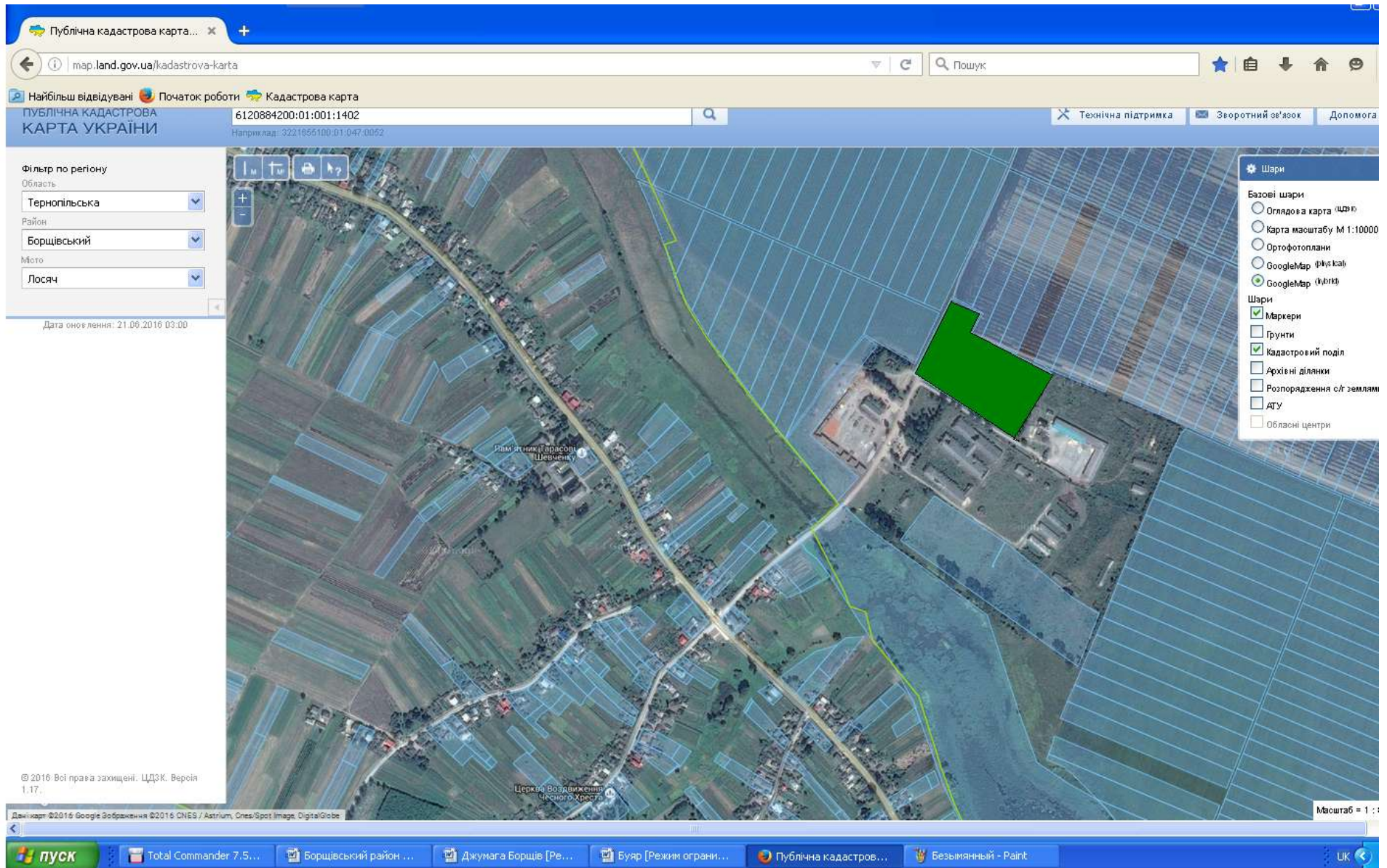
Цільове призначення земельної ділянки - для ведення особистого селянського господарства

Площа – 4,78 га

Кадастровий номер – 6120884700:01:001:0838



# Лосяцька сільська рада (за межами населеного пункту)



Надано дозвіл на розроблення проекту із землеустрою учаснику АТО на площу 3,5253 га

Цільове призначення земельної ділянки - для ведення особистого селянського господарства

Площа – 3,5253 га ;

Кадастровий номер – 6120884700:01:001:0833

**Турильченська сільська рада Борщівського району**



## Турильченська сільська рада (за межами населеного пункту)



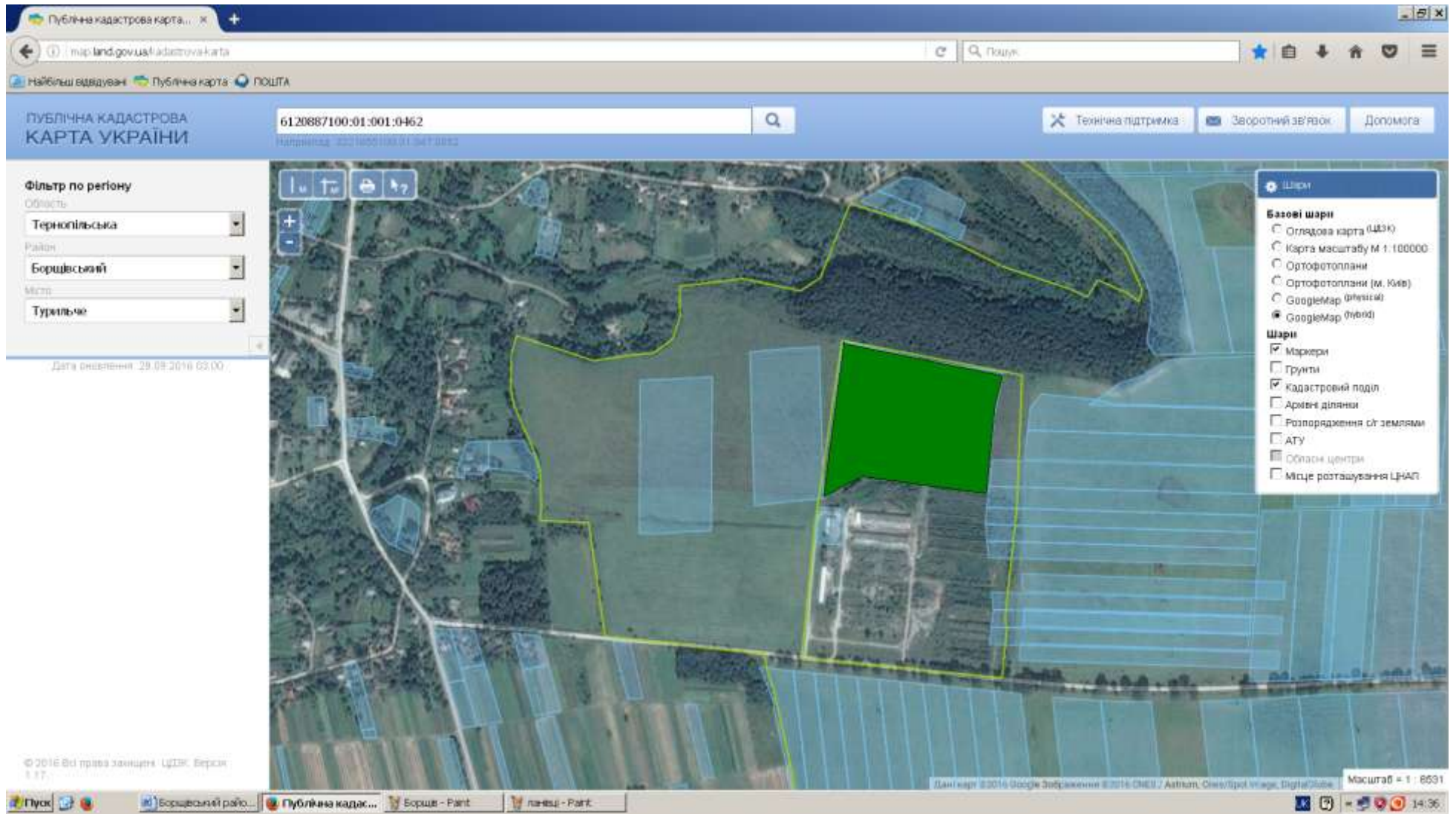
Надано дозвіл на розроблення проекту із землеустрою учаснику АТО на площу 4,00 га  
місце розміщення земельної ділянки


Цільове призначення земельної ділянки - для ведення особистого селянського господарства

Площа – 5,9669 га

Кадастровий номер – 6120888100:01:001:0974

## Турильченська сільська рада (за межами населеного пункту)

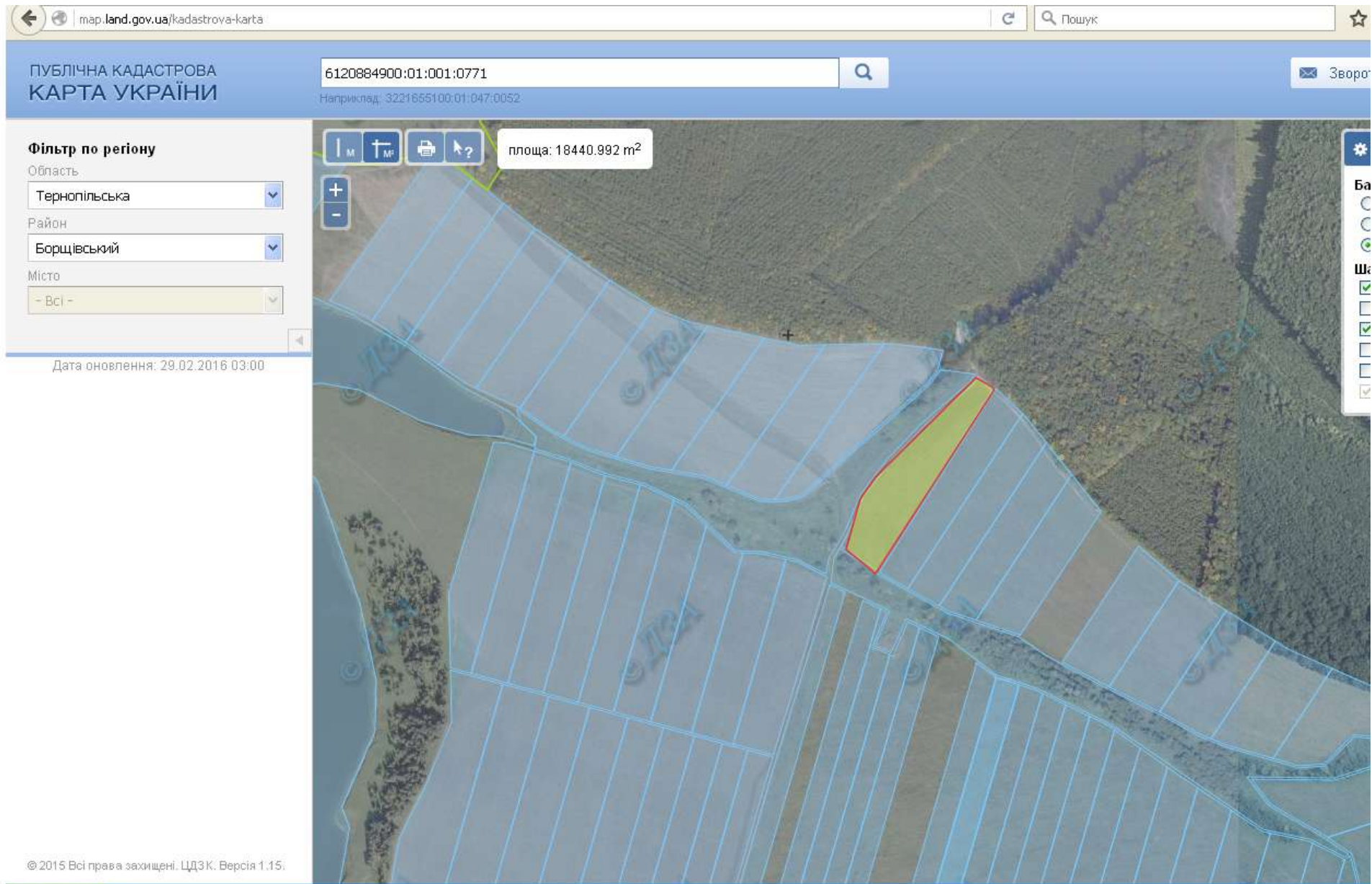


 Надано дозвола на розробку проектів із землеустрою площею 5,72 га  
Цільове призначення земельної ділянки - для ведення особистого селянського господарства  
Площа – 5,72 га  
Кадастровий номер – 6120888100:02:001:0224

**Мушкатівська сільська рада Борщівського району**



# Мушкатівська сільська рада (за межами населеного пункту)



місце розміщення земельної ділянки

Цільове призначення земельної ділянки - для ведення особистого селянського господарства

Площа – 1,8229 га

Кадастровий номер – 6120884900:01:001:0771

# Мушкатівська сільська рада (за межами населеного пункту)

The screenshot displays the 'Публічна кадастрова карта України' (Public Cadastral Map of Ukraine) website. The search bar at the top contains the cadastral number '6120884900:01:001:0769'. The map shows a rural area with various land parcels outlined in blue. One parcel is highlighted in yellow and outlined in red, with a small black crosshair on it. A tooltip above this parcel indicates its area: 'площа: 13909.743 м²'. On the left, there is a filter panel for the region (Тернопільська), district (Борщівський), and city (Всі). On the right, there is a legend for map layers, including 'Мар' (Map), 'Грун' (Soil), 'Кад.' (Cadastral), 'Розг.' (Planning), 'АТУ' (ATU), and 'Обл.' (Region). The bottom left corner of the map area contains the copyright notice: '© 2015 Всі права захищені. ЦДЗК. Версія 1.15.'



місце розміщення земельної ділянки

Цільове призначення земельної ділянки - для ведення особистого селянського господарства  
Площа – 1,3156 га  
Кадастровий номер – 6120884900:01:001:769

**Урожайнівська сільська рада Борщівського району**



## Урожайнівська сільська рада (за межами населеного пункту)

ПУБЛІЧНА КАДАСТРОВА КАРТА УКРАЇНИ

6120888300:01:001:0577

Наприклад: 3221655100:01:047:0052

Зворотні

Фільтр по регіону


Область: Тернопільська

Район: Борщівський

Місто: - Всі -

Дата оновлення: 29.02.2016 03:00

площа: 14606.923 м<sup>2</sup>



Базис

- O
- K
- O

Шари

- M
- Г
- К
- Р
- А
- O



Надано дозвіл на розроблення проекту із землеустрою учасникам АТО на площу 1,4071 га

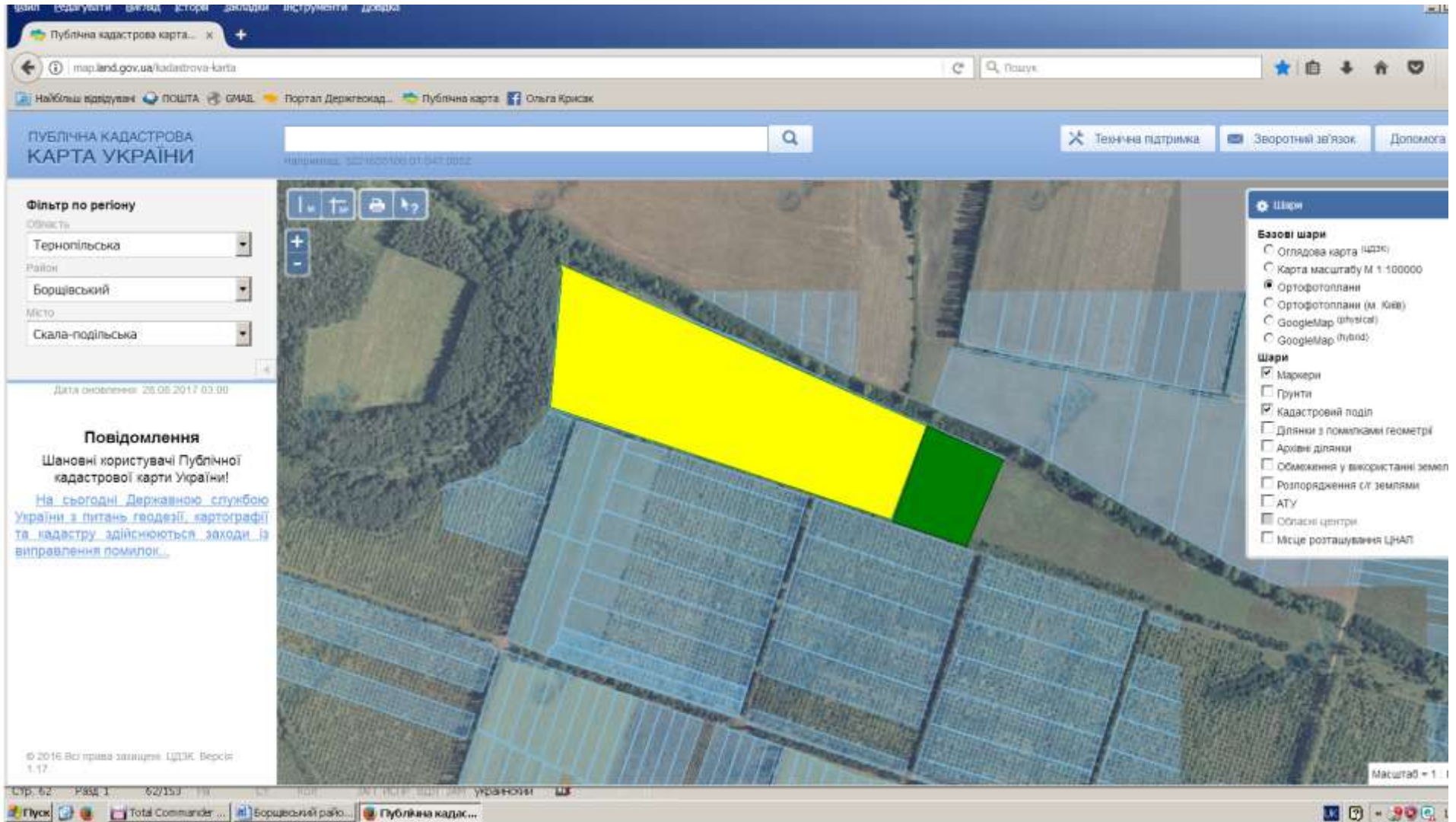
Цільове призначення земельної ділянки - для ведення особистого селянського господарства

Площа – 1,4071 га

Кадастровий номер – 6120888300:01:001:0577

**Скала-Подільська селищна рада Борщівського району**

## Скала-Подільська селищна рада (за межами населеного пункту)



Надано дозвіл на розроблення проекту із землеустрою учасникам АТО на площу 2,4000 га



місце розміщення земельної ділянки

Цільове призначення земельної ділянки - для ведення особистого селянського господарства

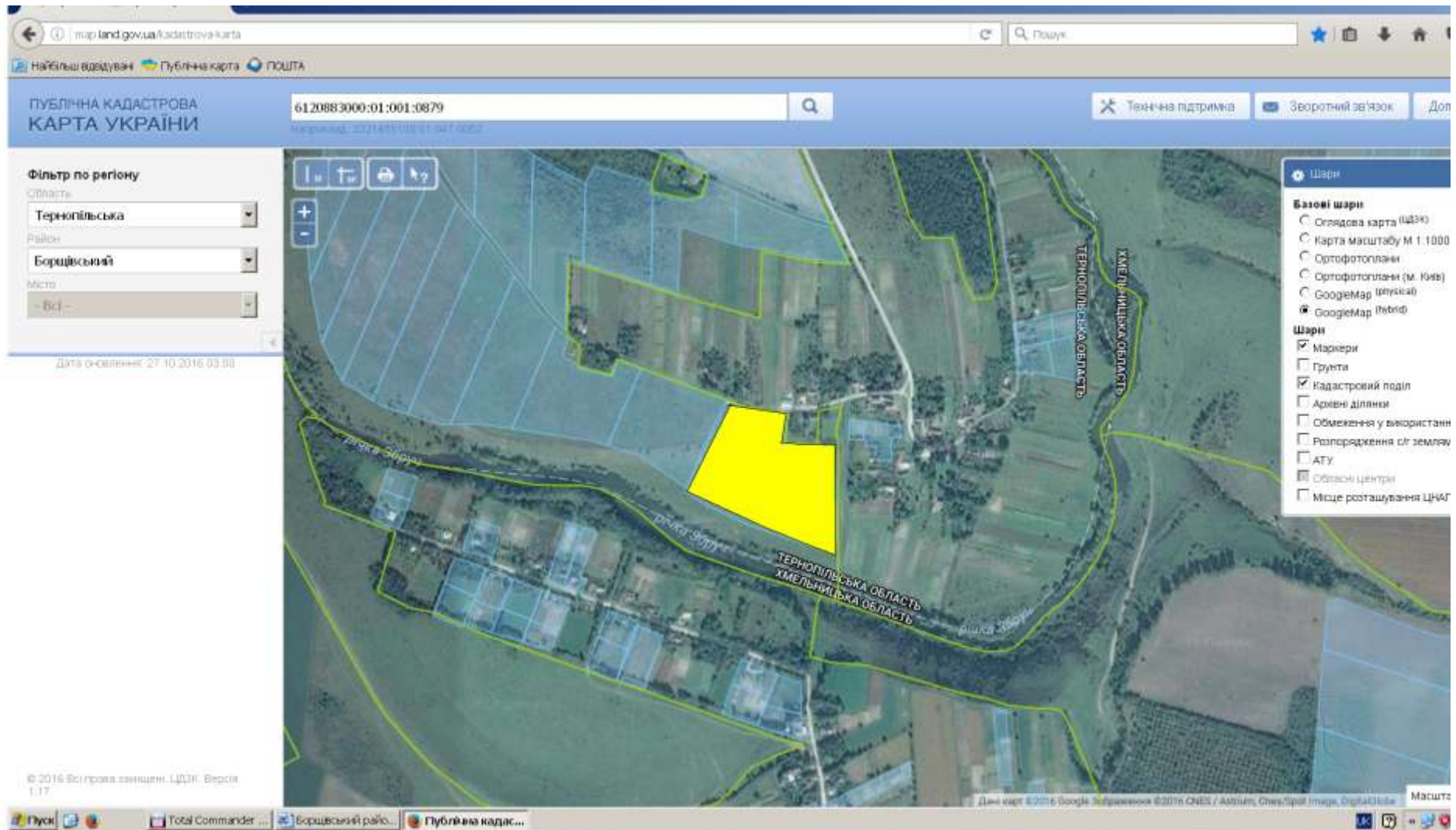
Площа – 14,2 га

Кадастровий номер – 6120855700:01:001:0671



**Іванківська сільська рада Борщівського району**

## Іванківська сільська рада (за межами населеного пункту)



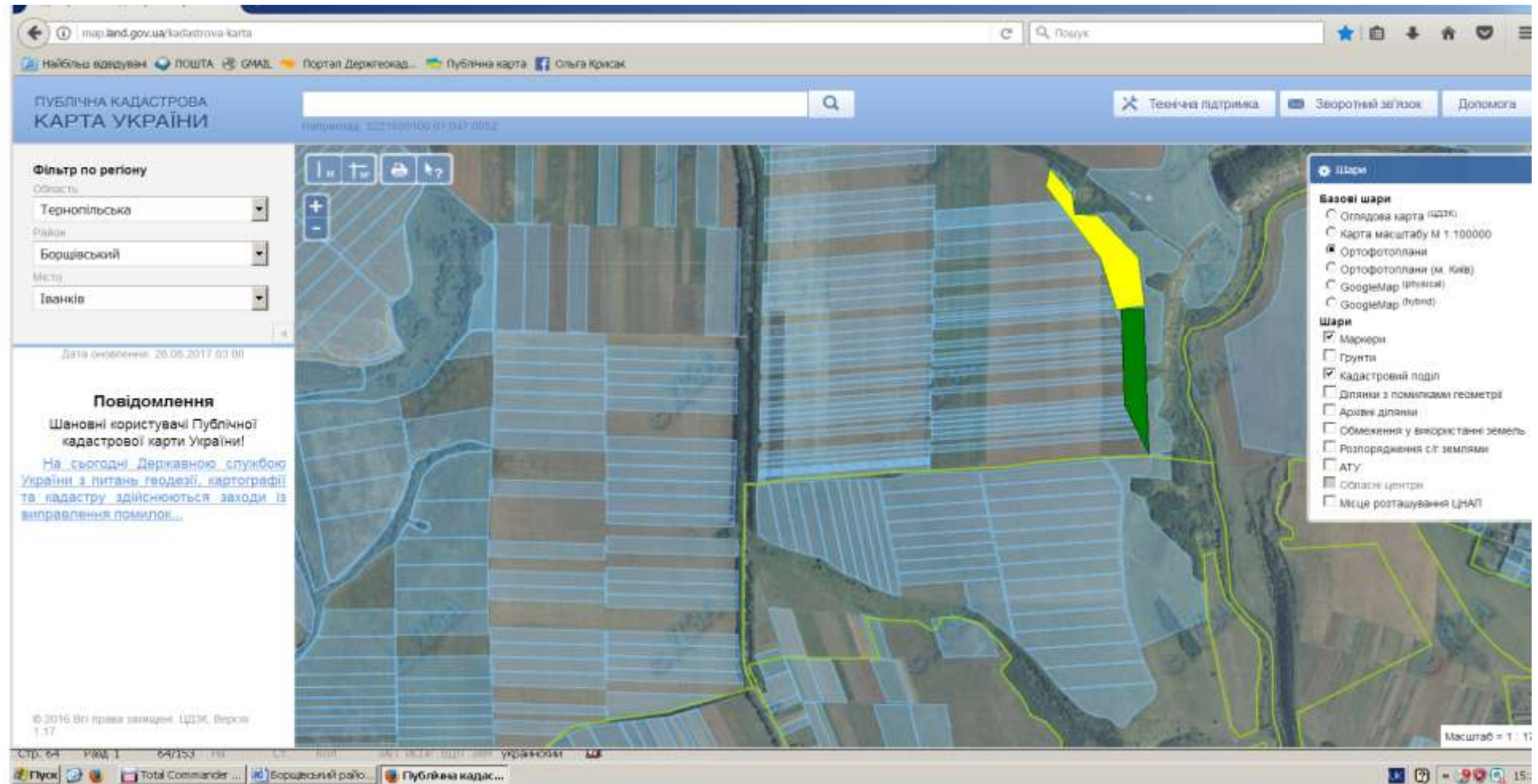
міщення земельної ділянки

Цільове призначення земельної ділянки - для ведення особистого селянського господарства

Площа – 3,6955 га

Кадастровий номер – 6120888300:02:001:0879

# Іванківська сільська рада (за межами населеного пункту)



дозвіл на розробку проектів із землеустрою учасникам АТО на площу 2,4000 га



місце розміщення земельної ділянки

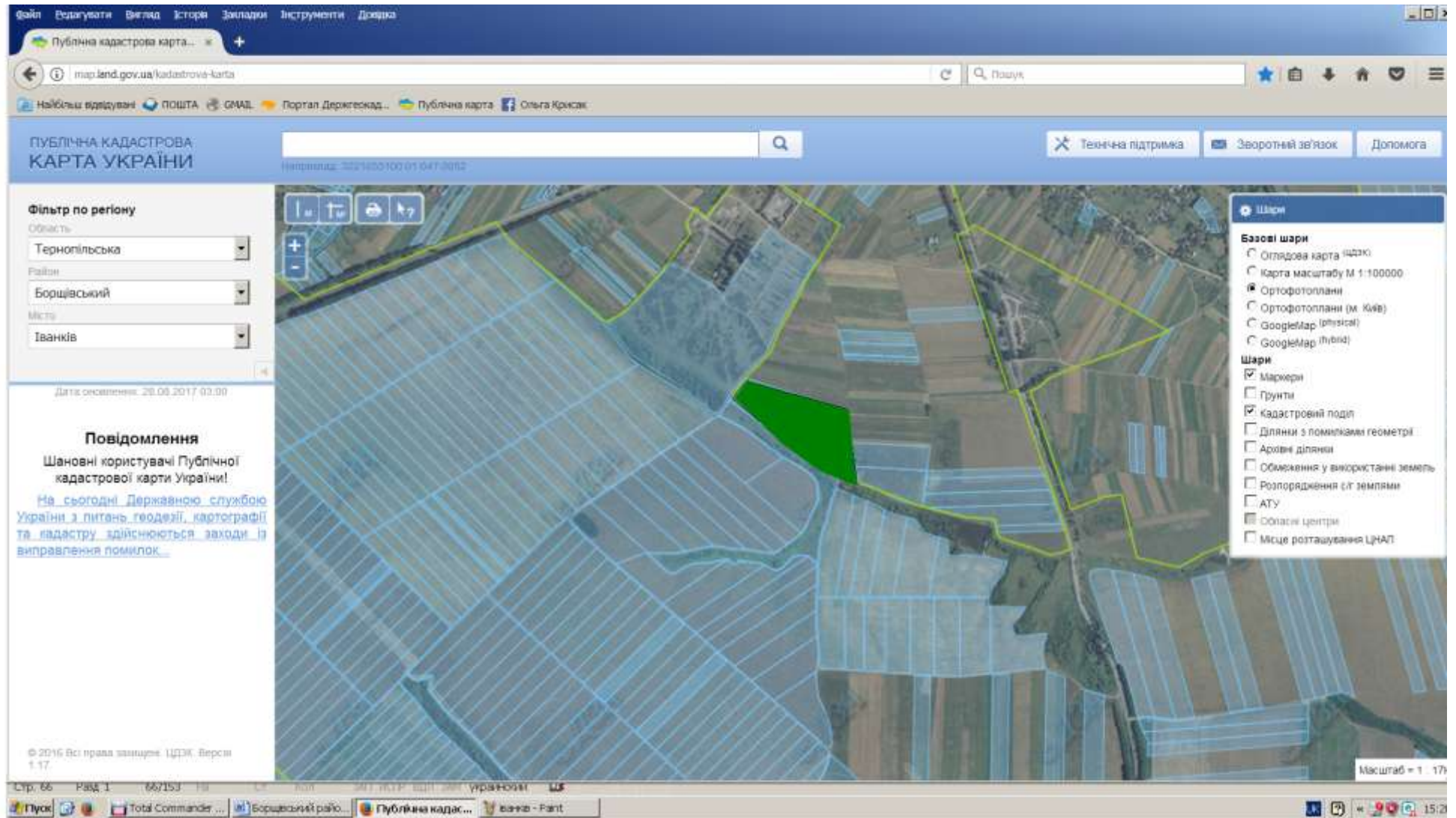
Цільове призначення земельної ділянки - для ведення особистого селянського господарства

Площа – 4,6300 га

Кадастровий номер – 6120888300:02:001:0880



# Іванківська сільська рада (за межами населеного пункту)



Надано дозвіл на розробку проєктів із землеустрою учасникам АТО на площу 6,5694 га

Цільове призначення земельної ділянки - для ведення особистого селянського господарства

Площа – 6,5694 га

Кадастровий номер – 6120888300:02:001:0878

**Горошівська сільська рада Борщівського району**

# Горшівська сільська рада (за межами населеного пункту)



Надано дозвіл на розроблення проекту із землеустрою учасникам АТО на площу 5,45 га

Цільове призначення земельної ділянки - для ведення особистого селянського господарства

Площа – 5,45 га

Кадастровий номер – 6120882500:02:001:0942



## Горошівська сільська рада (за межами населеного пункту)



Надано дозвіл на розроблення проекту із землеустрою учасникам АТО на площу 3,00 га

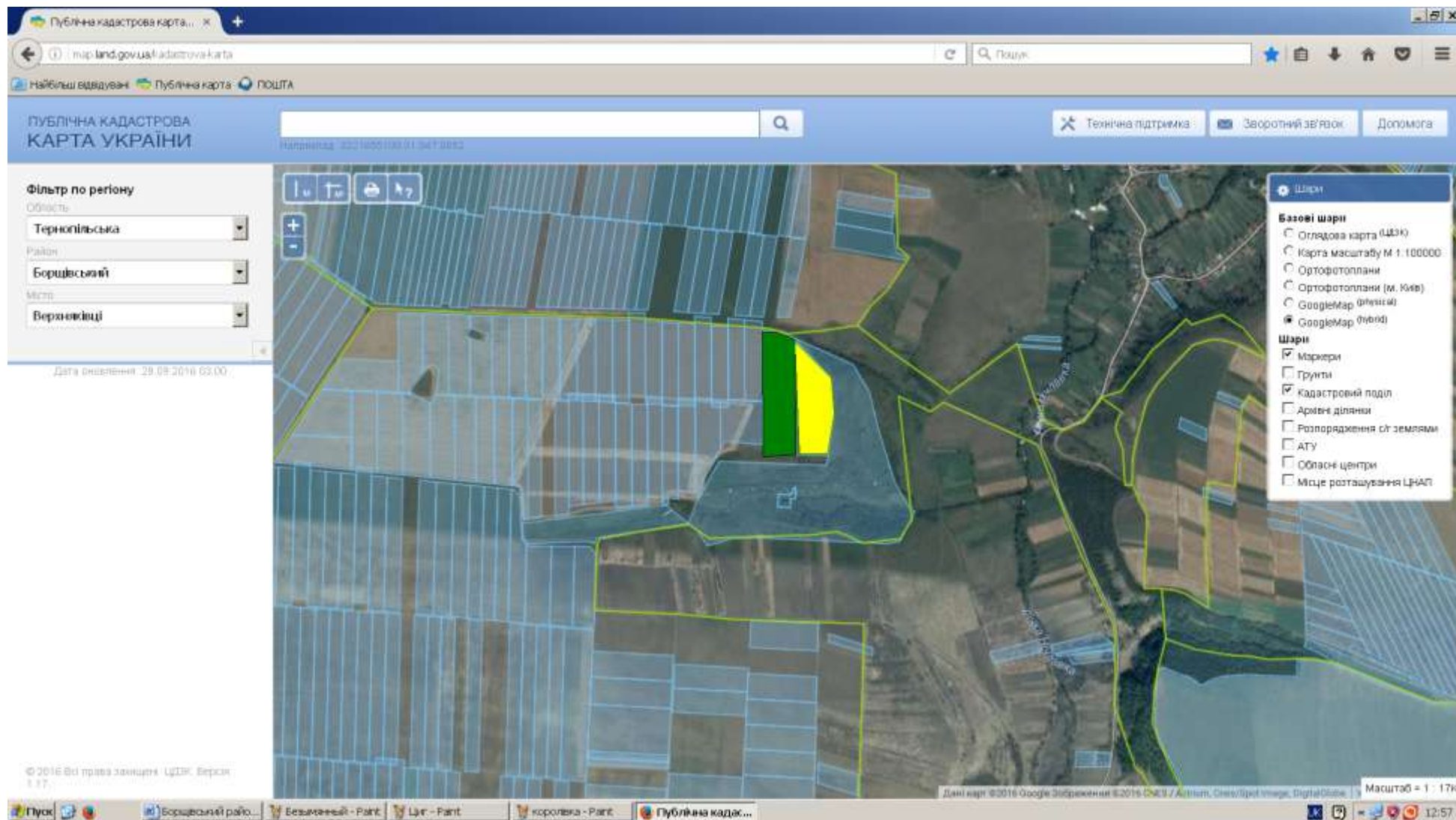
Цільове призначення земельної ділянки - для ведення особистого селянського господарства

Площа – 3,00 га

Кадастровий номер – 6120882500:02:001:0680

**Верхняківська сільська рада Борщівського району**

# Верхняківська сільська рада (за межами населеного пункту)



Надано дозвіл на розроблення проекту із землеустрою учаснику АТО на площу 6,00 га



місце розміщення земельної ділянки

Цільове призначення земельної ділянки - для ведення особистого селянського господарства

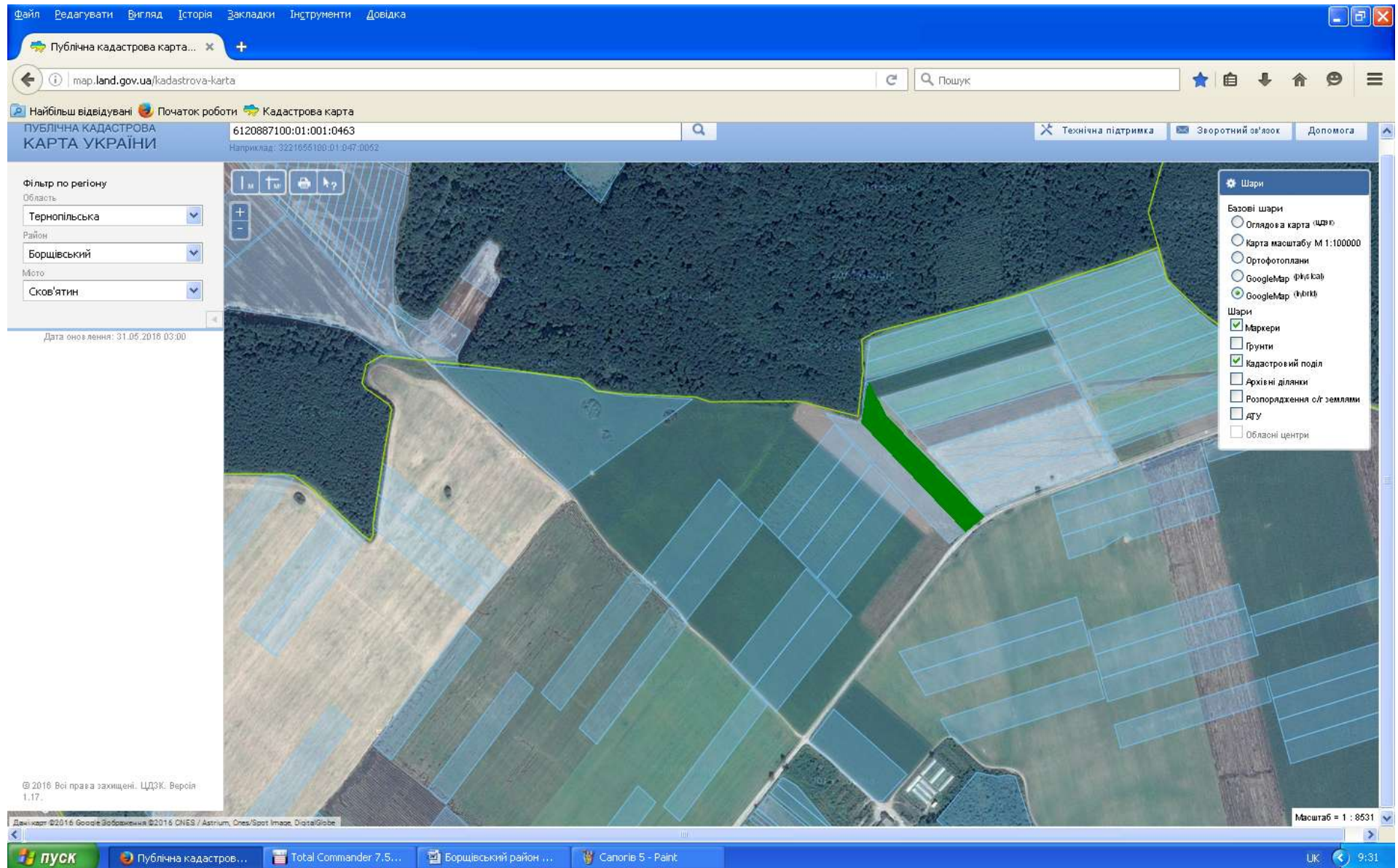
Площа – 8,0286 га


Кадастровий номер – 6120881300:01:001:0210



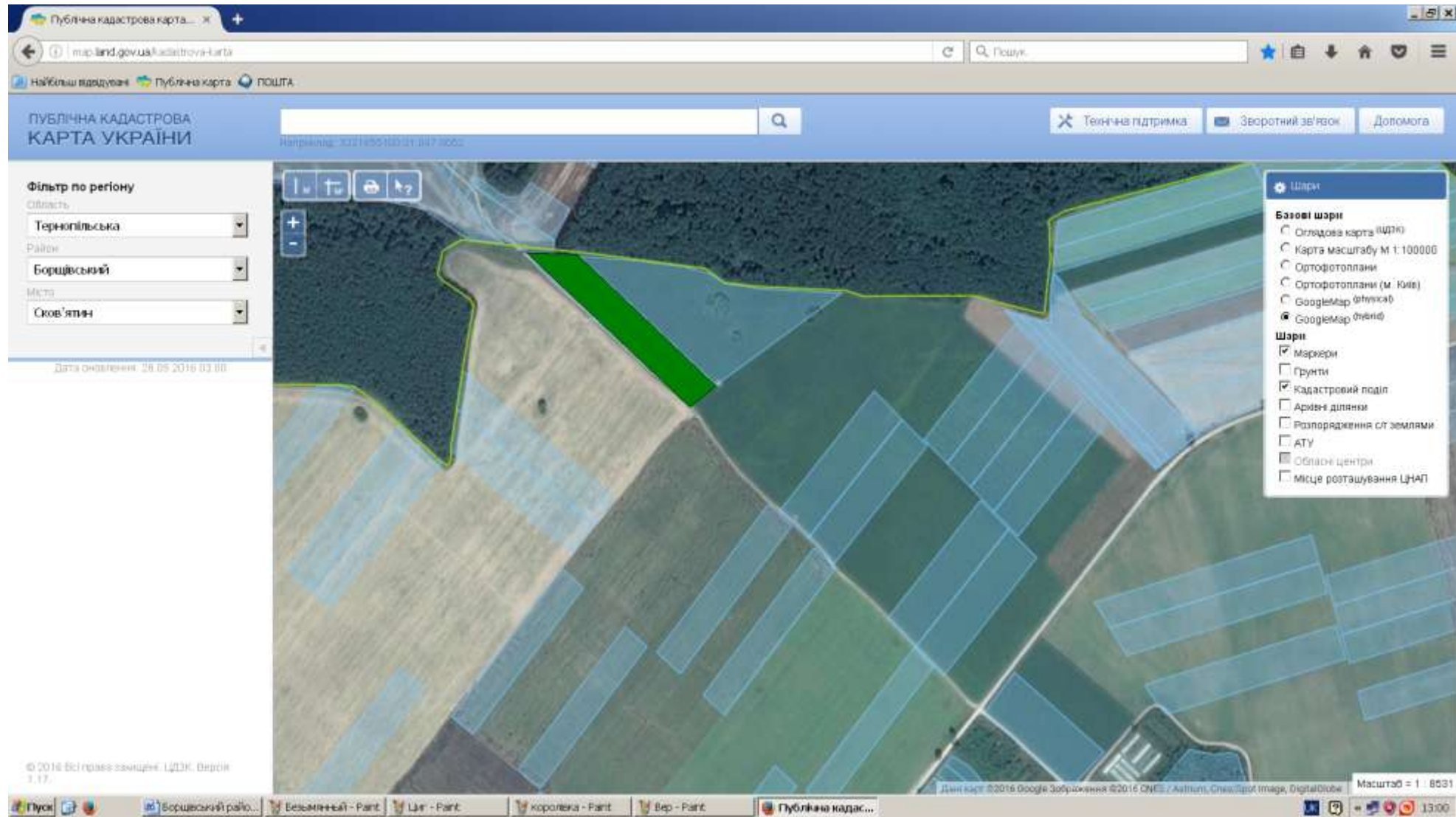
**Сков'ятинська сільська рада Борщівського району**

# Сков'ятинська сільська рада (за межами населеного пункту)



 Надано дозвіл на розроблення проекту із землеустрою учаснику АТО на площу 2,00 га  
Цільове призначення земельної ділянки - для ведення особистого селянського господарства  
Площа – 2,00 га  
Кадастровий номер – 6120887400:01:001:0928

## Сков'ятинська сільська рада (за межами населеного пункту)



Надано дозвіл на розроблення проекту із землеустрою учаснику АТО на площу 2,00 га

Цільове призначення земельної ділянки - для ведення особистого селянського господарства

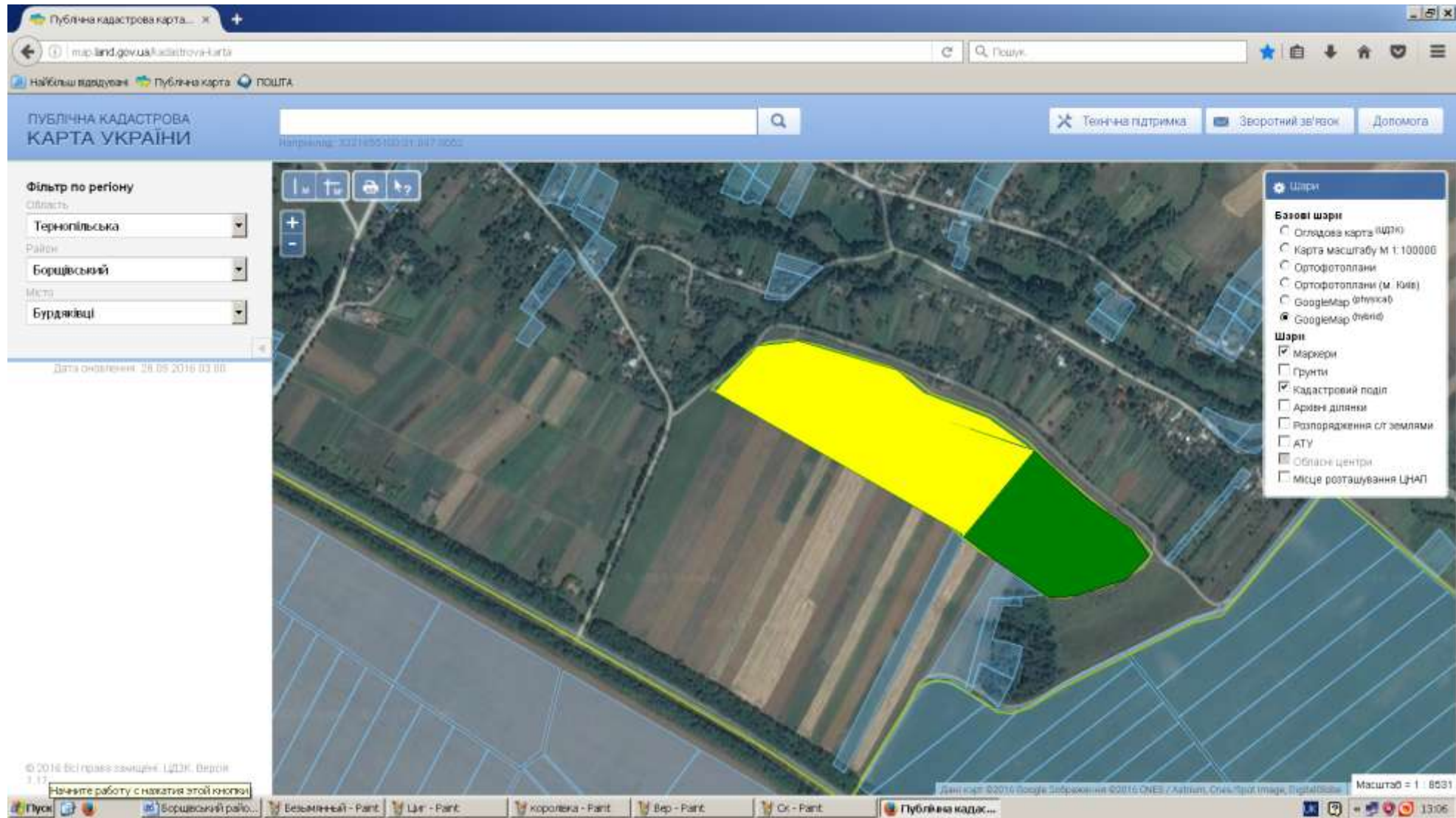
Площа – 2,00 га

Кадастровий номер – 6120887400:01:001:0919



**Бурдяківська сільська рада Борщівського району**

# Бурдяківська сільська рада (за межами населеного пункту)



Надано дозвіл на розроблення проекту із землеустрою учаснику АТО на площу 4,00 га  
місце розміщення земельної ділянки



Цільове призначення земельної ділянки - для ведення особистого селянського господарства  
Площа – 12,1345 га  
Кадастровий номер – 6120881200:01:001:0940

**Висічанська сільська рада Борщівського району**



## Висічанська сільська рада (в межах населеного пункту)

The screenshot shows the 'Публічна кадастрова карта України' (Public Cadastral Map of Ukraine) interface. The browser address bar shows 'map.land.gov.ua/kastrova-karta'. The page title is 'ПУБЛІЧНА КАДАСТРОВА КАРТА УКРАЇНИ'. A search bar is present with a magnifying glass icon. Below the search bar, there is a text input field containing 'Наприклад: 3221655100-01-047-0052'. On the left side, there is a 'Фільтр по регіону' (Filter by region) section with three dropdown menus: 'Область' (Region) set to 'Тернопільська', 'Район' (District) set to 'Борщівський', and 'Місто' (City) set to 'Висічка'. Below these filters, it says 'Дата оновлення: 30.03.2016 03:00'. The main map area shows an aerial view with blue and green overlays representing cadastral plots. A specific plot is highlighted in green. A tooltip above this plot indicates 'площа: 58241.286 m²'. On the right side, there is a 'Шари' (Layers) panel with 'Базові шари' (Basic layers) including 'Оглядова карта', 'Карта масштабу', and 'Ортофотоплани'. Under 'Шари' (Layers), there are checkboxes for 'Маркери', 'Грунти', 'Кадастровий по...', 'Розпорядження', 'АТУ', and 'Обласні центри'. The bottom left corner of the map area contains the text '© 2015 Всі права захищені. ЦДЗК. Версія 1.15.'.



Надано дозвіл на розроблення проекту із землеустрою учасникам АТО на площу 5,00 га

Цільове призначення земельної ділянки - для ведення особистого селянського господарства

Площа – 5,00 га

Кадастровий номер – відсутній

**Вигодська сільська рада Борщівського району**

## Вигодська сільська рада (за межами населеного пункту)



Надано дозвіл на розроблення проекту із землеустрою учасникам АТО на площу 13,00 га місце розміщення земельної ділянки



Цільове призначення земельної ділянки - для ведення особистого селянського господарства

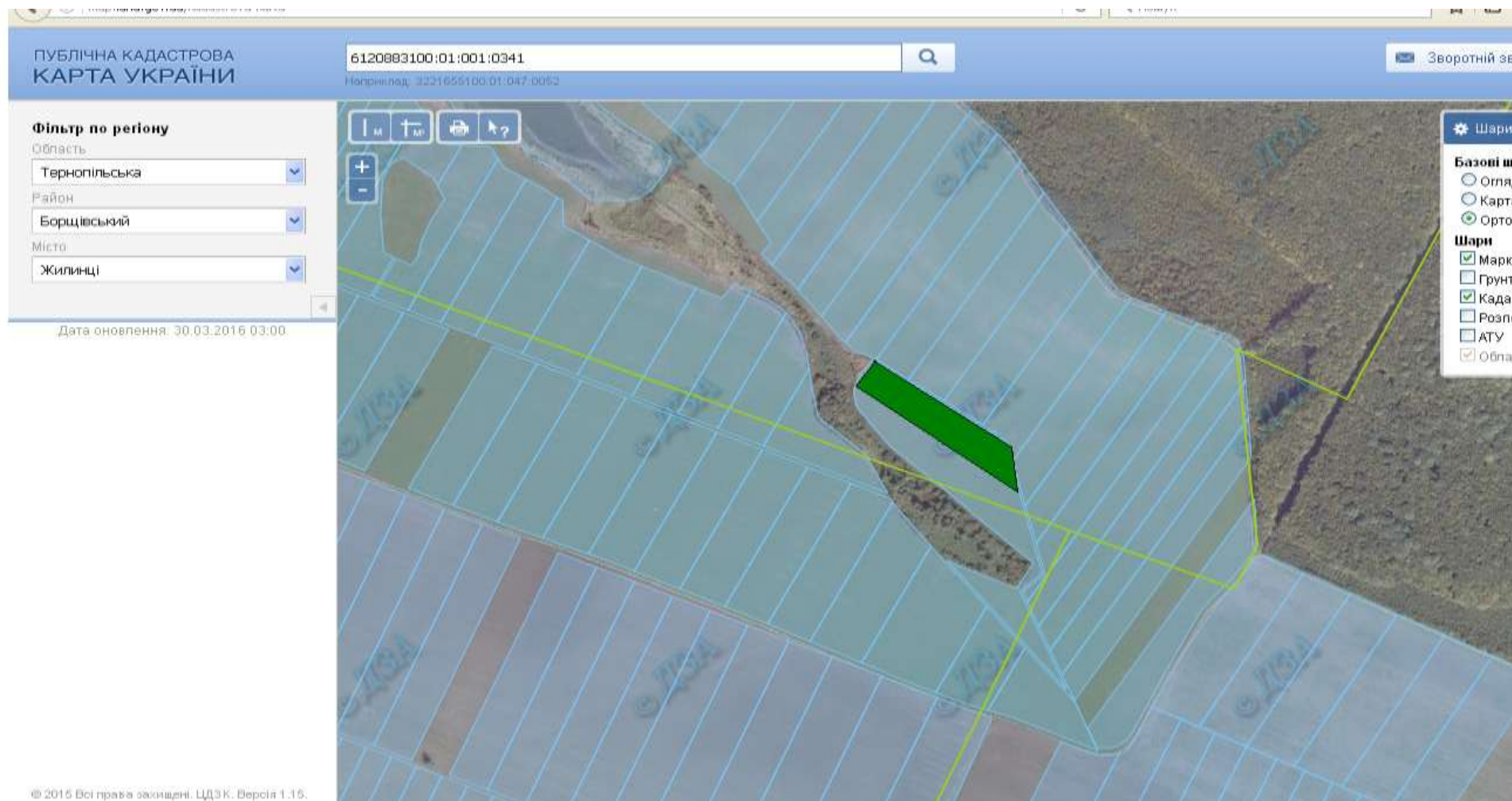
Площа – 16,2297 га

Кадастровий номер – 6120881800:01:001:1352



**Жилинська сільська рада Борщівського району**

## Жилинська сільська рада (за межами населеного пункту)



Надано дозвіл на розроблення проекту із землеустрою учасникам АТО на площу 1,75 га



Цільове призначення земельної ділянки - для ведення особистого селянського господарства

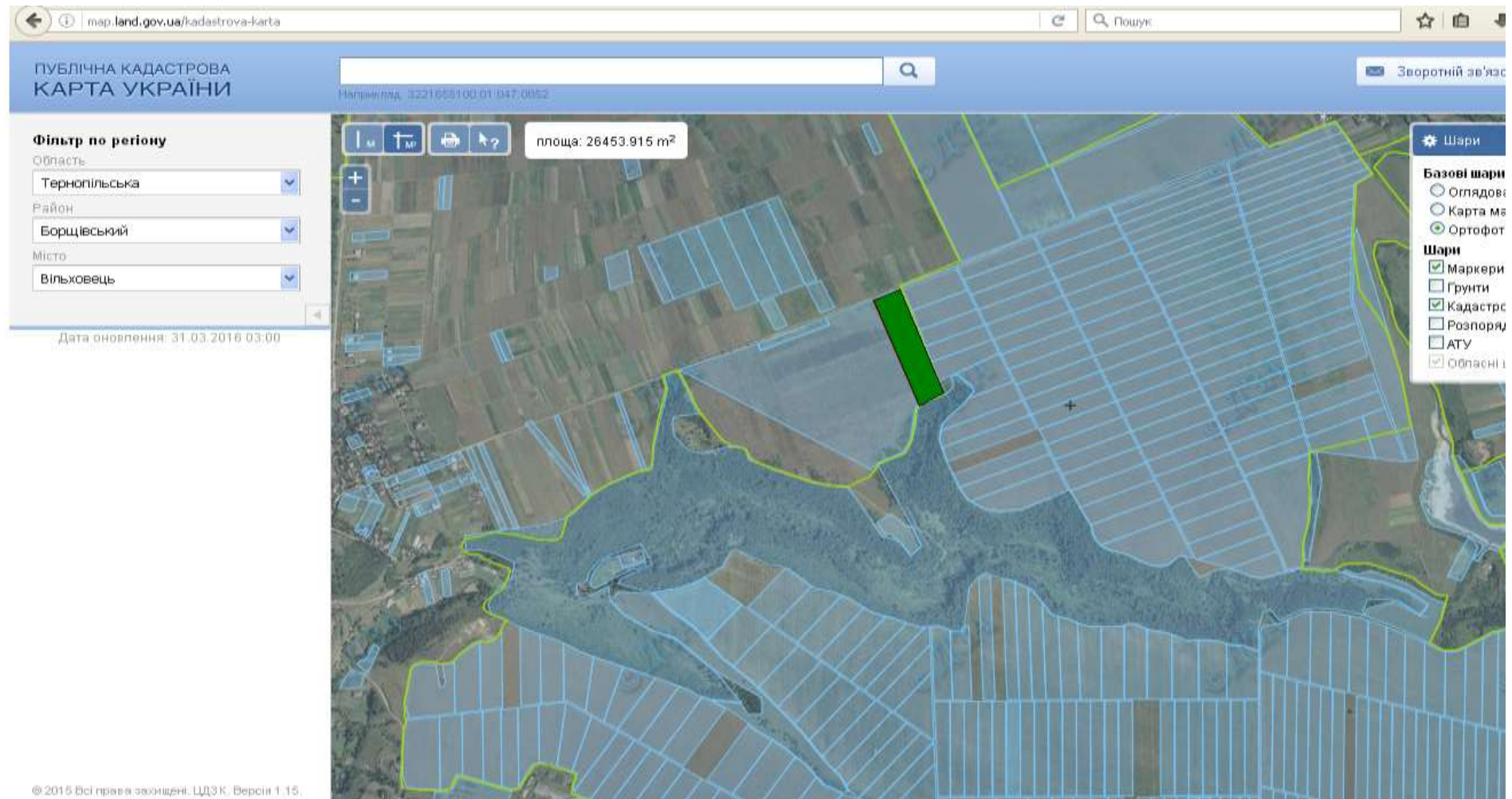
Площа – 1,75 га

Кадастровий номер – 6120883100:01:001:0341

**Вільховецька сільська рада Борщівського району**



## Вільховецька сільська рада (в межах населеного пункту)



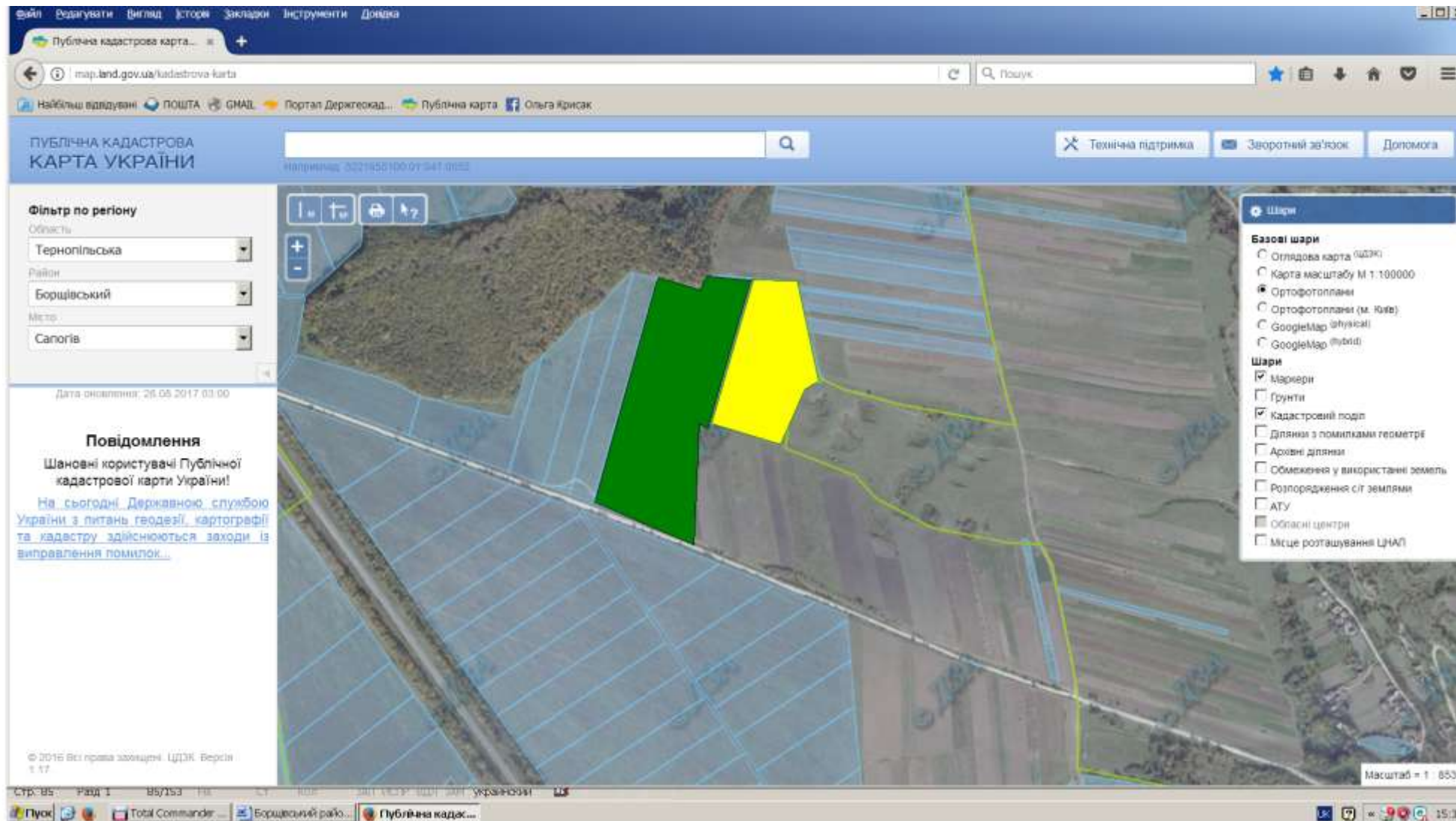
Надано дозвіл на розроблення проекту із землеустрою учасникам АТО на площу 4,00 га  
Цільове призначення земельної ділянки - для ведення особистого селянського господарства

Площа – 4,00 га

Кадастровий номер – 6120885700:02:001:0152

**Сапогівська сільська рада Борщівського району**

# Сапогівська сільська рада (за межами населеного пункту)



Надано дозвіл на розроблення проекту із землеустрою учасникам АТО на площу 6,00 га



місце розміщення земельної ділянки

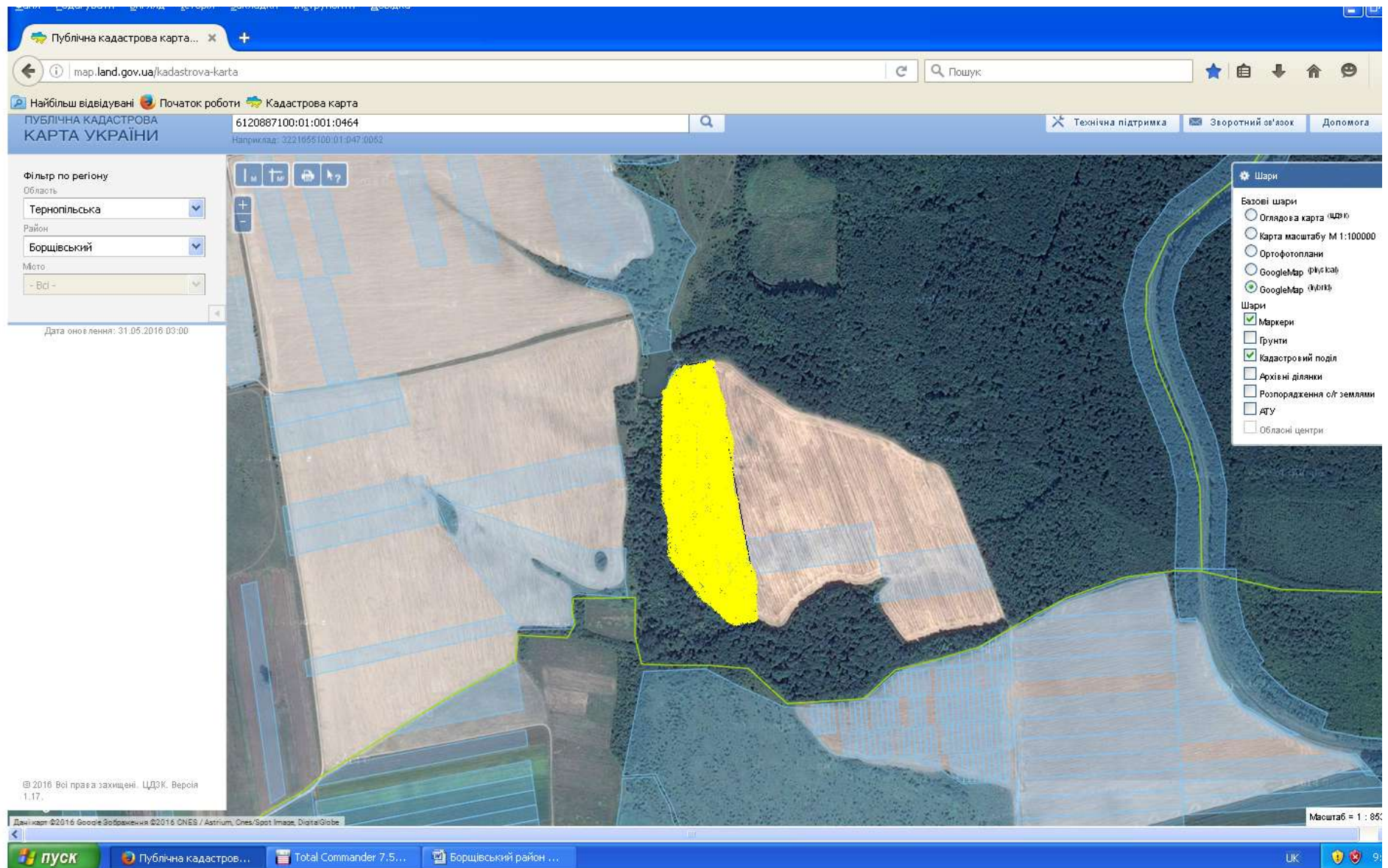
Цільове призначення земельної ділянки - для ведення особистого селянського господарства

Площа – 4,00 га

Кадастровий номер – 6120887100:01:001:0469



## Сапогівська сільська рада (за межами населеного пункту)



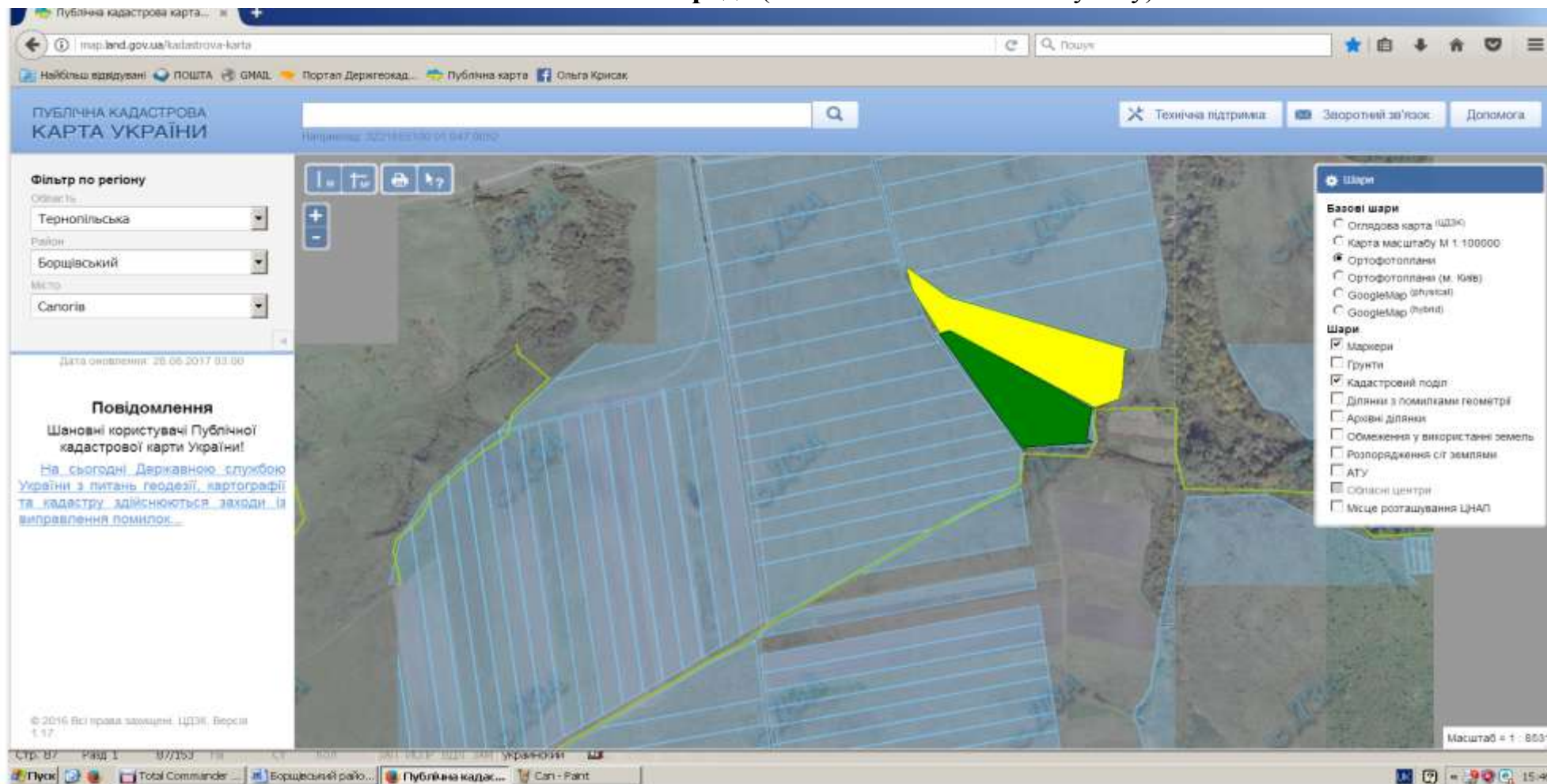
місце розміщення земельної ділянки

Цільове призначення земельної ділянки - для ведення особистого селянського господарства

Площа – 5,7939 га

Кадастровий номер – 6120887100:01:001:0464

## Сапогівська сільська рада (за межами населеного пункту)



Надано дозвіл на розроблення проекту із землеустрою учасникам АТО на площу 2,00 га



місце розміщення земельної ділянки

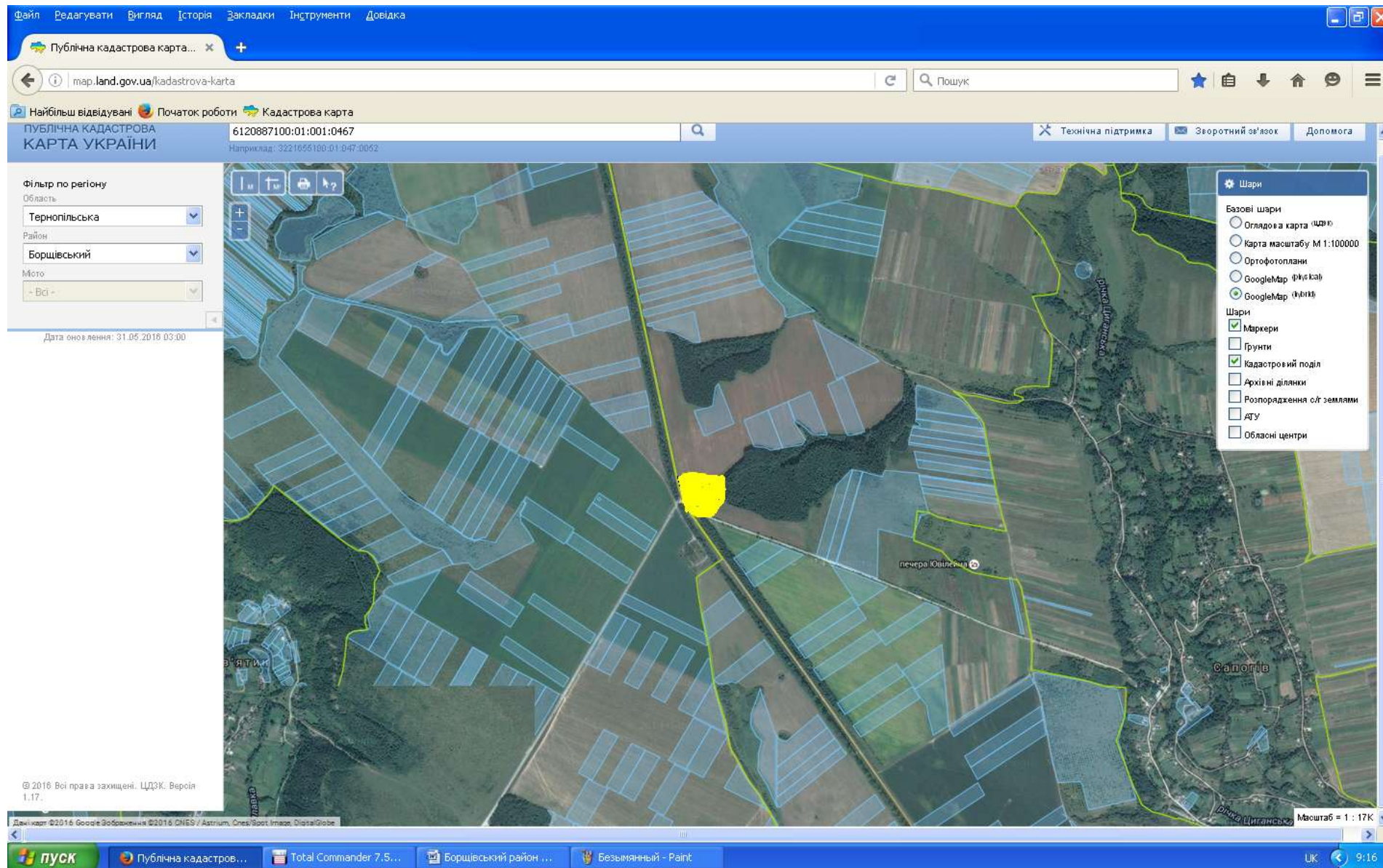
Цільове призначення земельної ділянки - для ведення особистого селянського господарства

Площа – 2,50 га

Кадастровий номер – 6120887100:01:001:0462



# Сапогівська сільська рада (за межами населеного пункту)



місце розміщення земельної ділянки

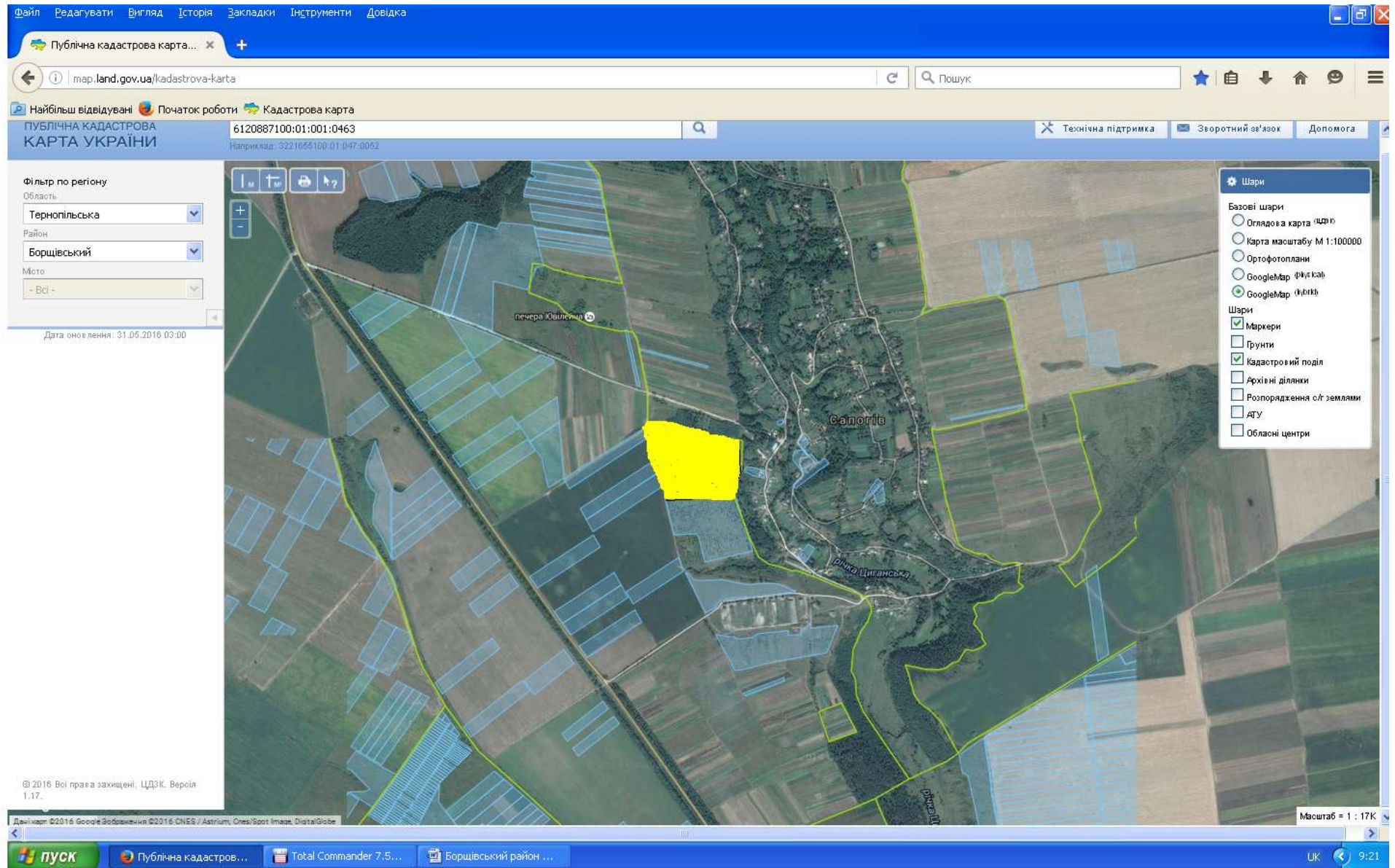
Цільове призначення земельної ділянки - для ведення особистого селянського господарства

Площа – 1,783 га

Кадастровий номер – 6120887100:01:001:0467



# Сапогівська сільська рада (за межами населеного пункту)



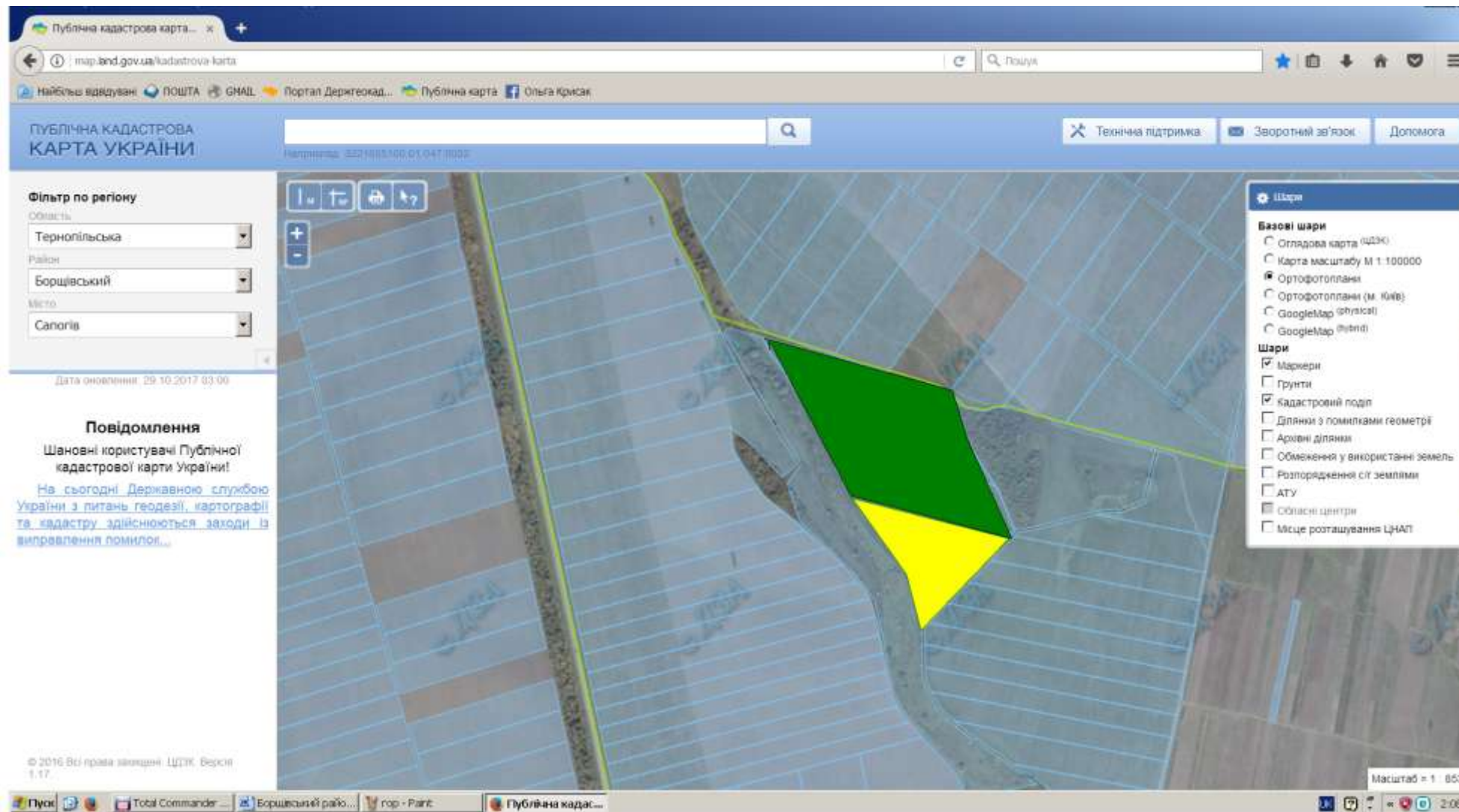
місце розміщення земельної ділянки

Цільове призначення земельної ділянки - для ведення особистого селянського господарства

Площа – 8,50 га

Кадастровий номер – 6120887100:01:001:0463

## Сапогівська сільська рада (за межами населеного пункту)



Надано дозвіл на розроблення проекту із землеустрою учасникам АТО на площу 8,00 га



місце розміщення земельної ділянки

Цільове призначення земельної ділянки - для ведення особистого селянського господарства

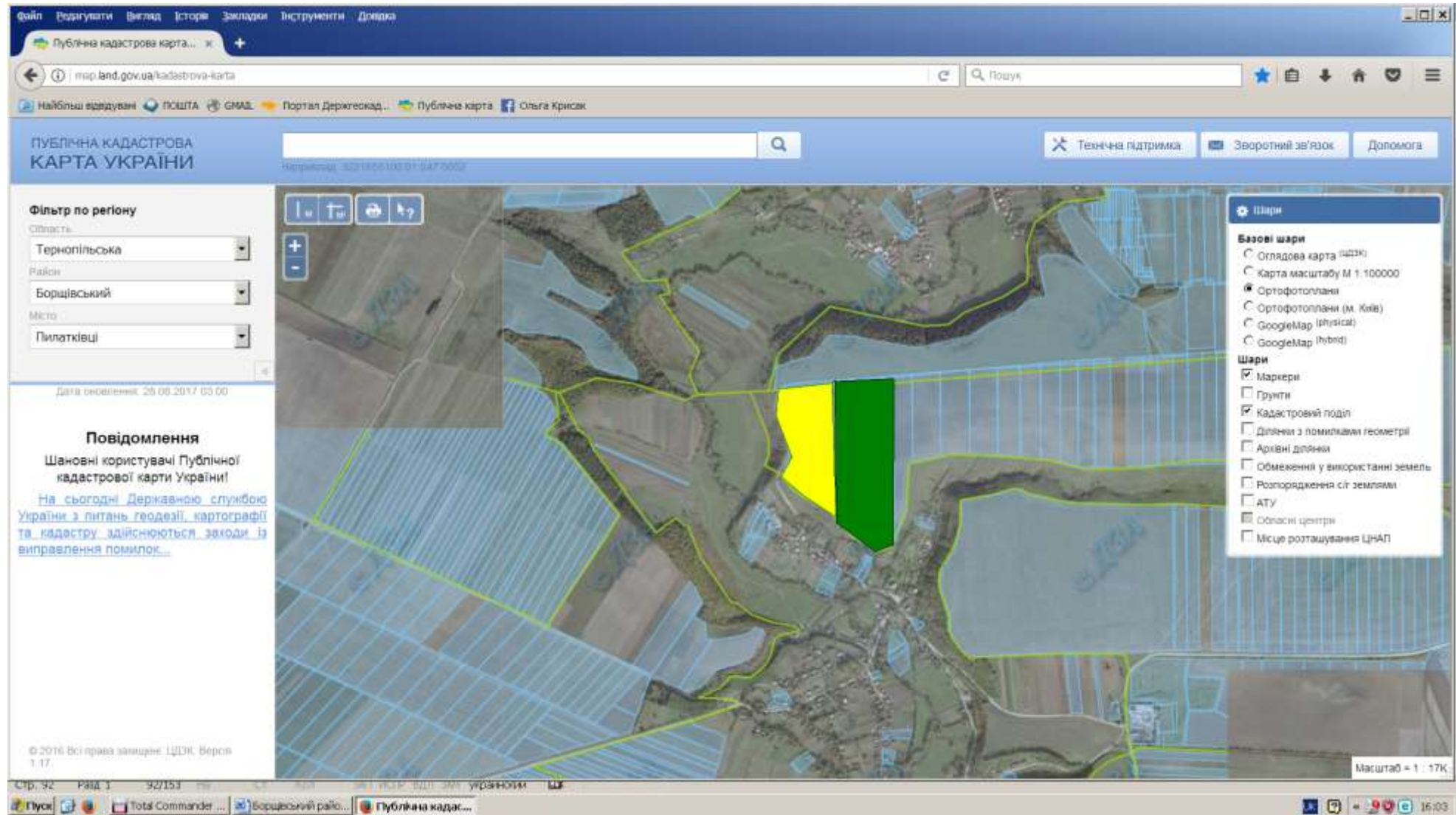
Площа – 8,50 га

Кадастровий номер – 6120887100:01:001:0471

**Озерянська сільська рада Борщівського району**



# Озерянська сільська рада (за межами населеного пункту)



Надано дозвіл на розроблення проекту із землеустрою учасникам АТО на площу 10,00 га



місце розміщення земельної ділянки

Цільове призначення земельної ділянки - для ведення особистого селянського господарства

Площа – 17,0063 га

Кадастровий номер – 6120886100:01:001:0336

## Озерянська сільська рада (за межами населеного пункту)



місце розміщення земельної ділянки

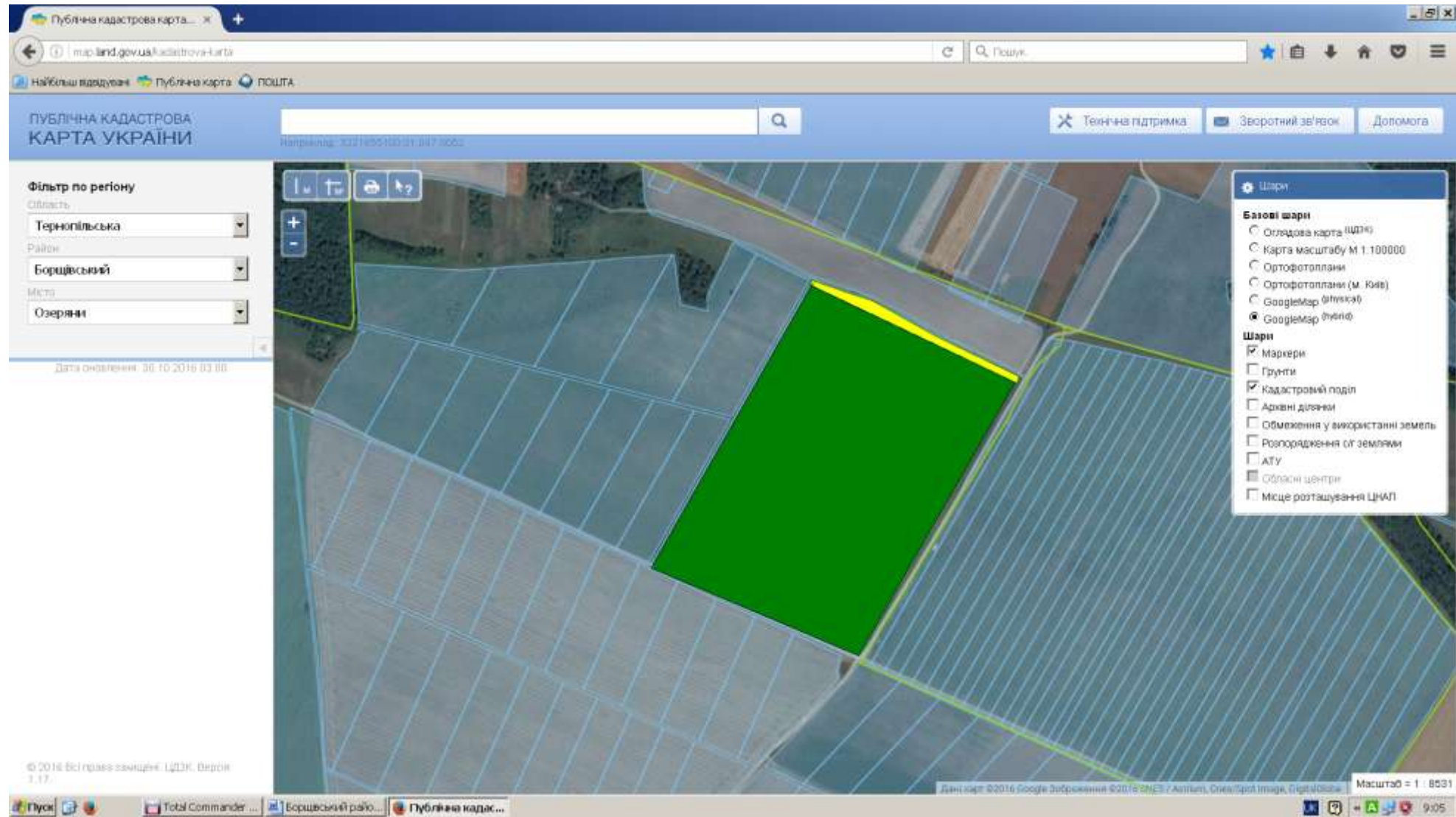
Цільове призначення земельної ділянки - для ведення особистого селянського господарства

Площа – 37,4939 га

Кадастровий номер – 6120886100:01:001:0335



## Озерянська сільська рада (за межами населеного пункту)



Надано дозвіл на розроблення проектів із землеустрою на площу 18,00 га



місце розміщення земельної ділянки

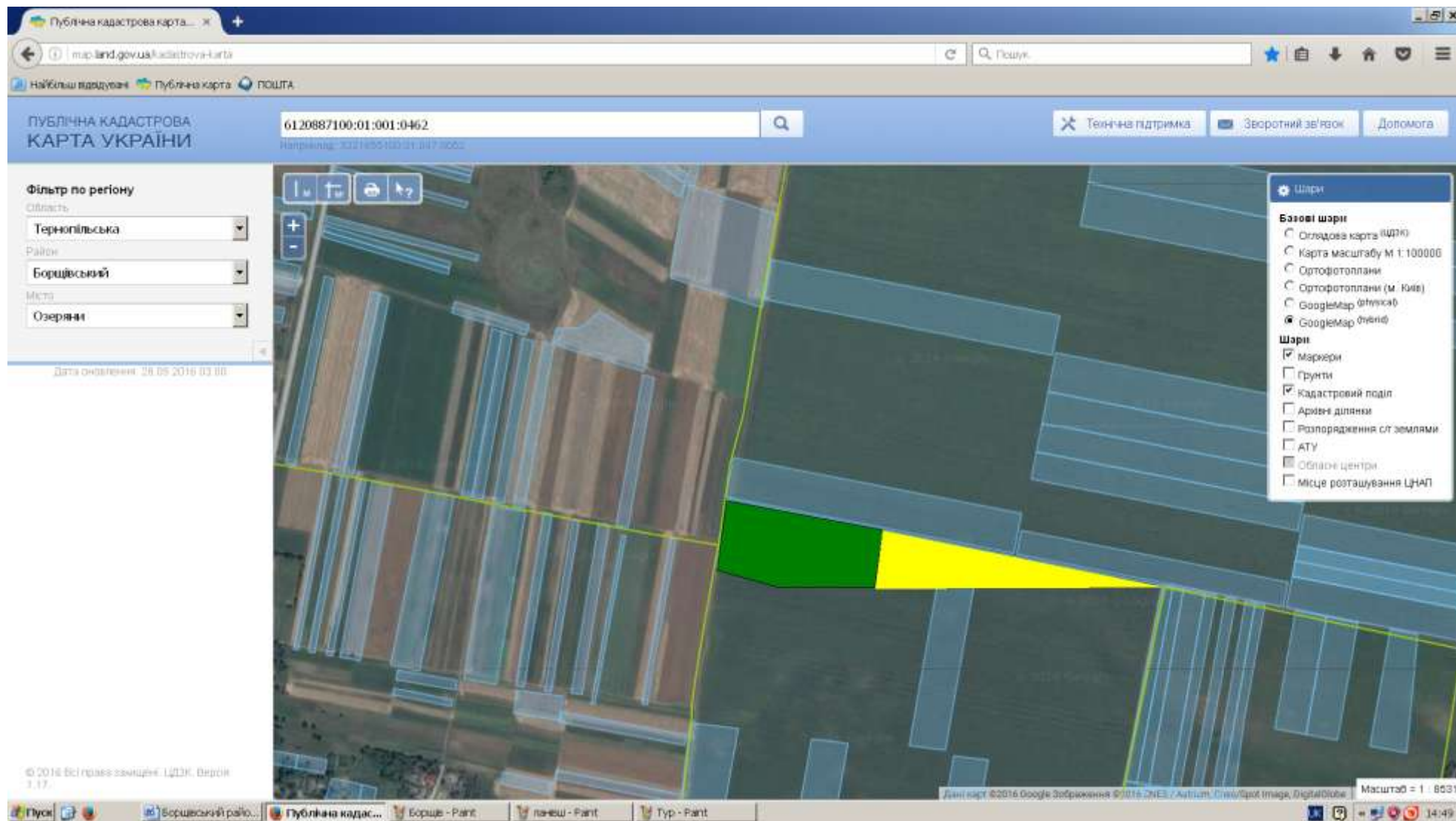
Цільове призначення земельної ділянки - для ведення особистого селянського господарства

Площа – 20,5478 га

Кадастровий номер – 6120886100:01:001:0332



# Озерянська сільська рада (за межами населеного пункту)



Надано дозвіл на виготовлення проектів із землеустрою на площу 3,00 га



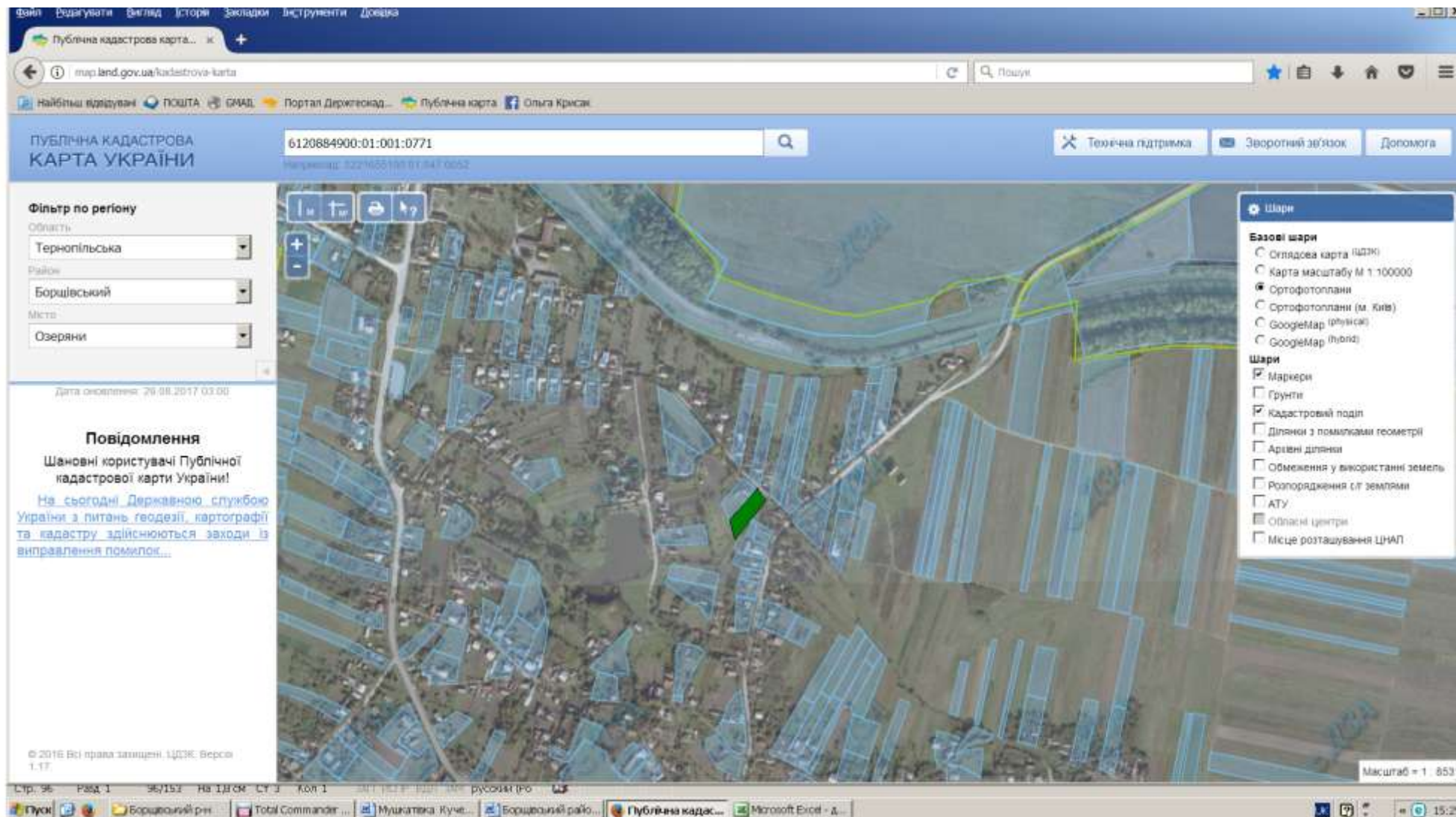
місце розміщення земельної ділянки


Цільове призначення земельної ділянки - для ведення особистого селянського господарства

Площа – 2,2929 га

Кадастровий номер – 6120885500:01:001:0699

## Озерянська сільська рада (в межах населеного пункту)




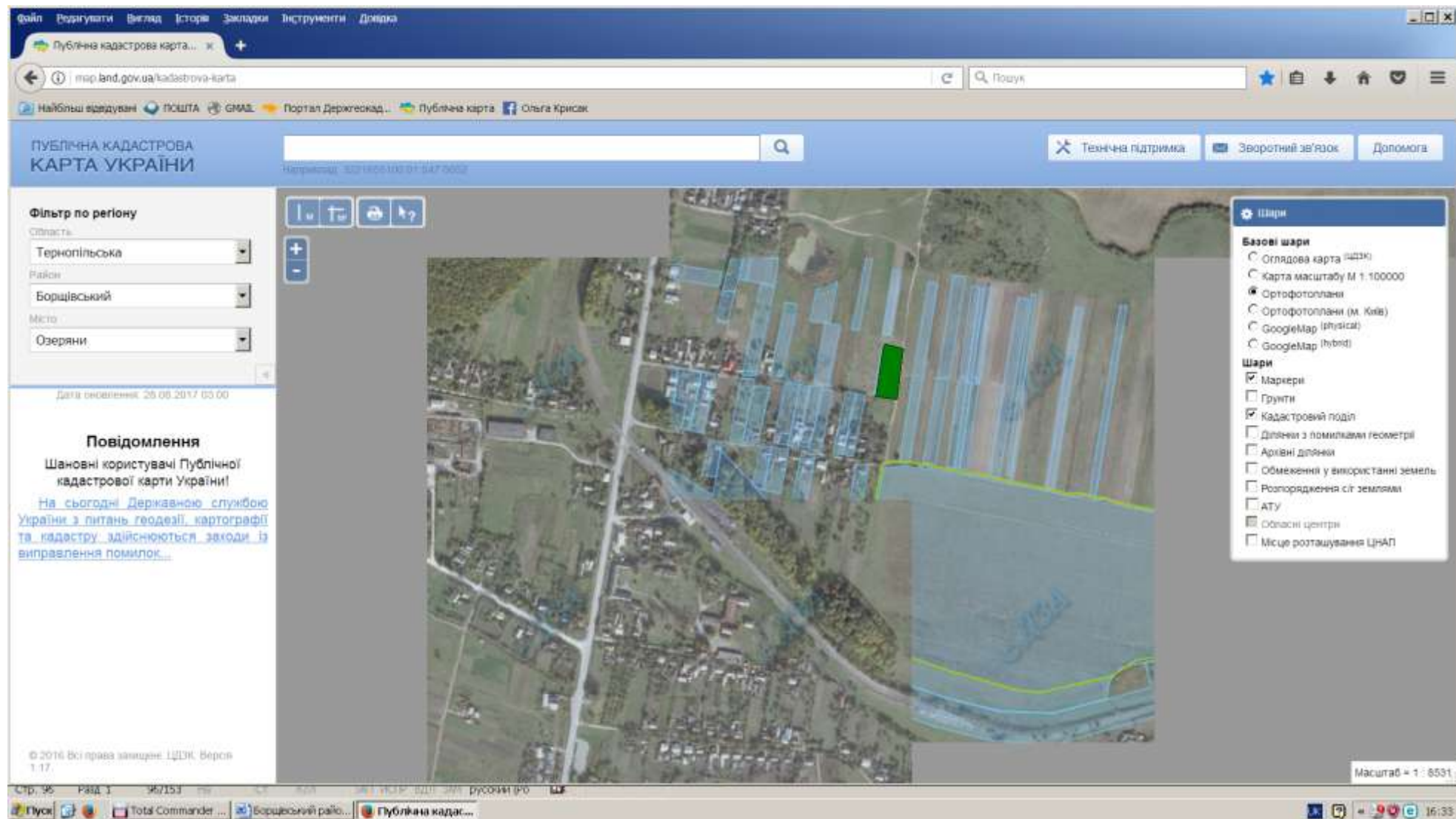
 Надано дозвіл на виготовлення проектів із землеустрою на площу 0,1800 га

Цільове призначення земельної ділянки - для будівництва та обслуговування житлового будинку, господарських будівель та споруд

Кадастровий номер – відсутній



# Озерянська сільська рада (в межах населеного пункту)



Надано дозвіл на виготовлення проектів із землеустрою на площу 0,2500 га


Цільове призначення земельної ділянки - для будівництва та обслуговування житлового будинку, господарських будівель та споруд

Кадастровий номер – відсутній



**Глибочецька сільська рада Борщівського району**

# Глибочецька сільська рада (за межами населеного пункту)



Надано дозвіл на виготовлення проектів із землеустрою на площі 9,3735 га



місце розміщення земельної ділянки

Цільове призначення земельної ділянки - для ведення особистого селянського господарства

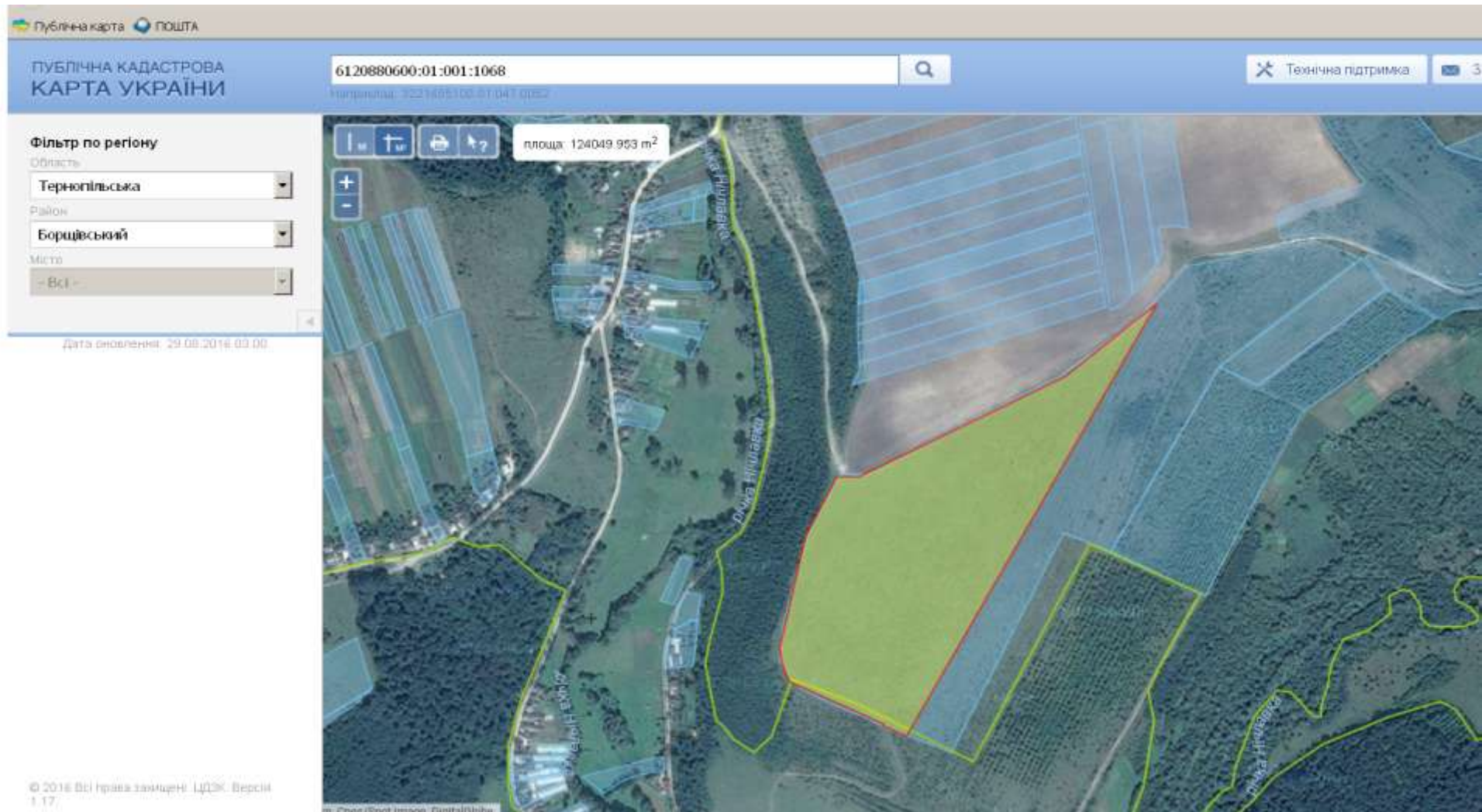
Площа – 10,4158 га

Кадастровий номер – 6120882400:01:001:1337

**Бабинецька сільська рада Борщівського району**



## Бабинецька сільська рада (за межах населеного пункту)




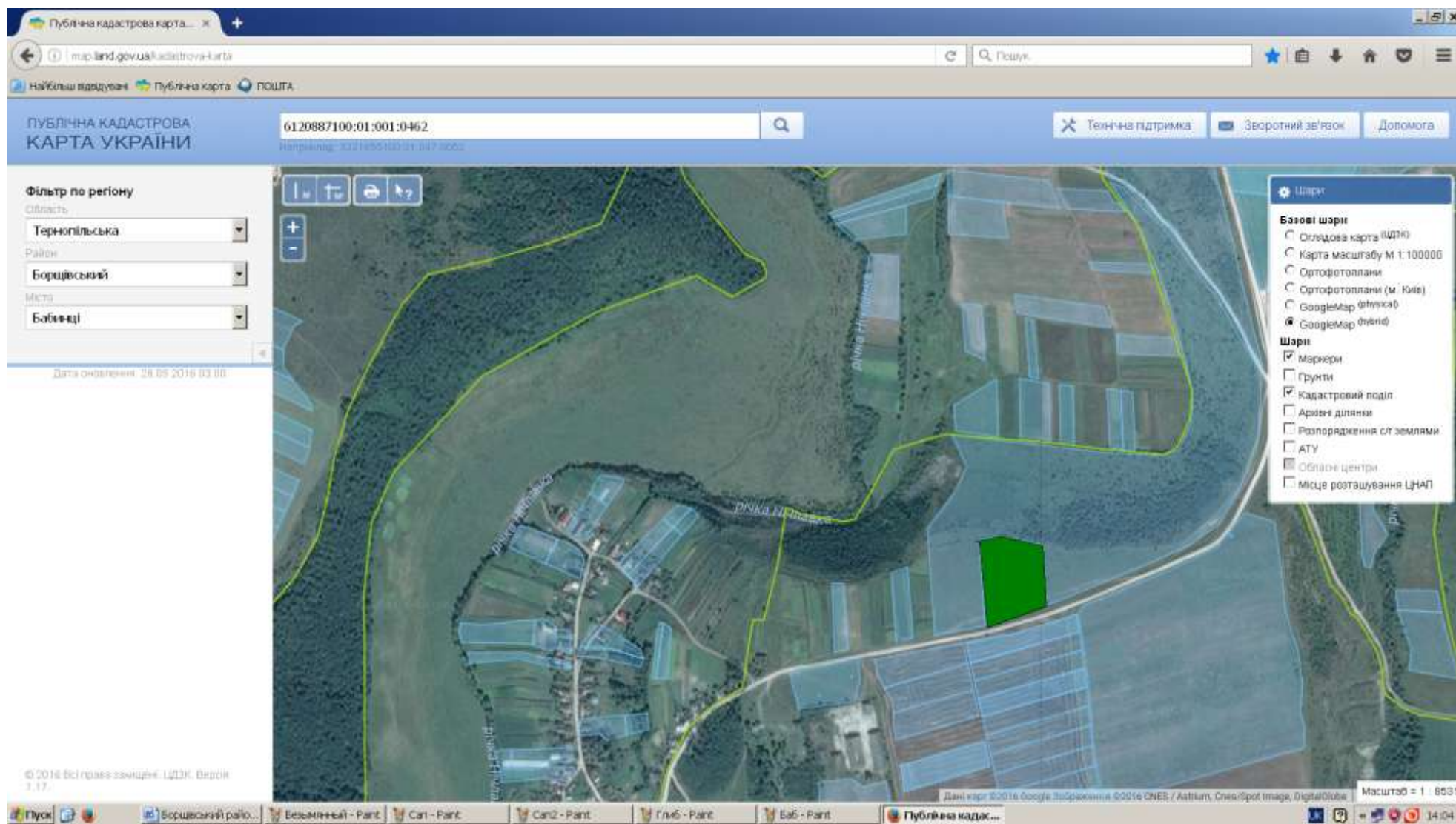
Місце розміщення земельної ділянки

Цільове призначення земельної ділянки - для ведення особистого селянського господарства

Площа – 12,50 га

Кадастровий номер – 6120880600:01:001:1068

## Бабинецька сільська рада (за межах населеного пункту)



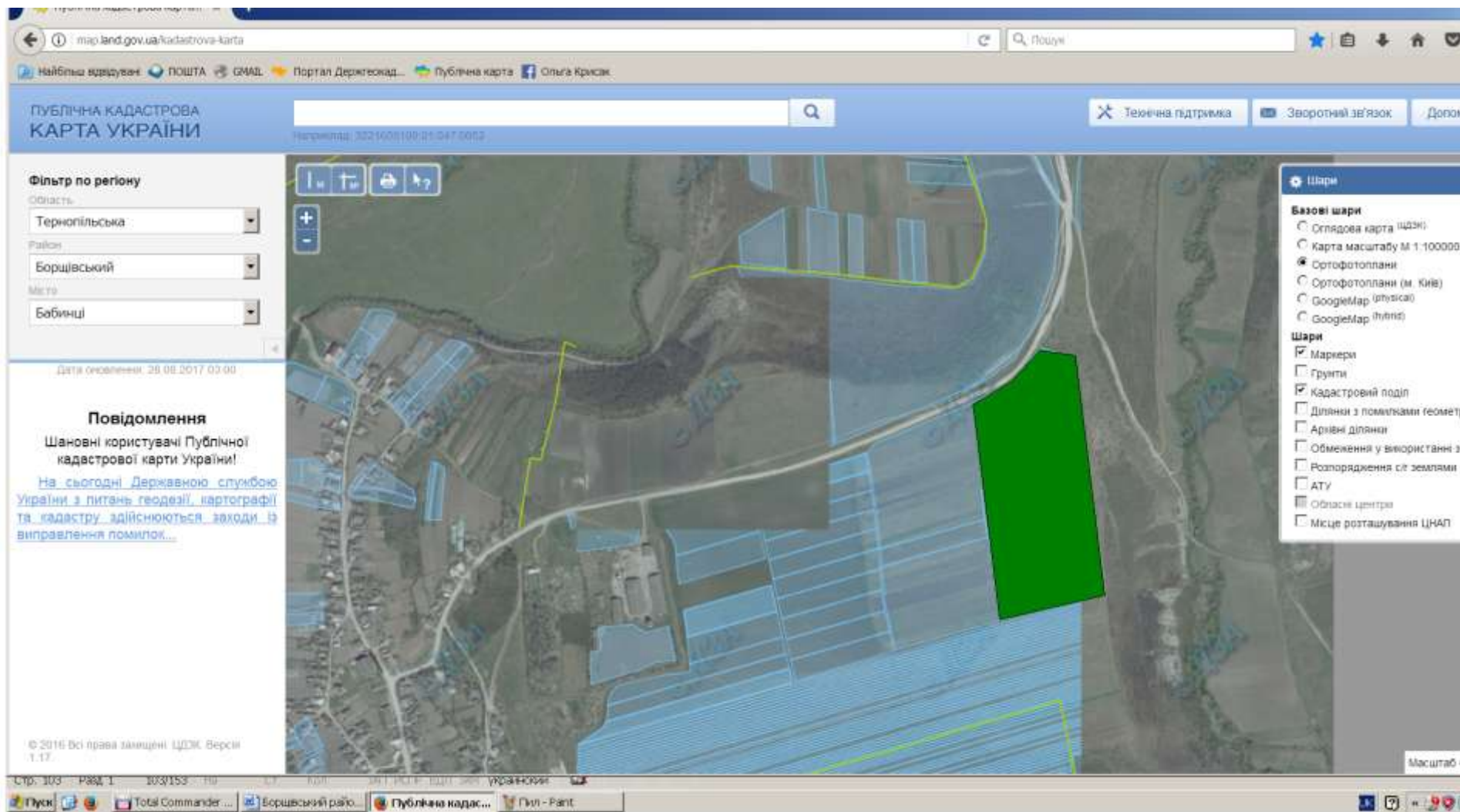
Надано дозвіл на виготовлення проектів із землеустрою на площі 1,30 га

Цільове призначення земельної ділянки - для ведення особистого селянського господарства  
Площа – 1,30 га

Кадастровий номер – **6120880600:01:001:1143**



## Бабинецька сільська рада (за межах населеного пункту)



Надано дозвіл на виготовлення проектів із землеустрою на площу 6,0000 га

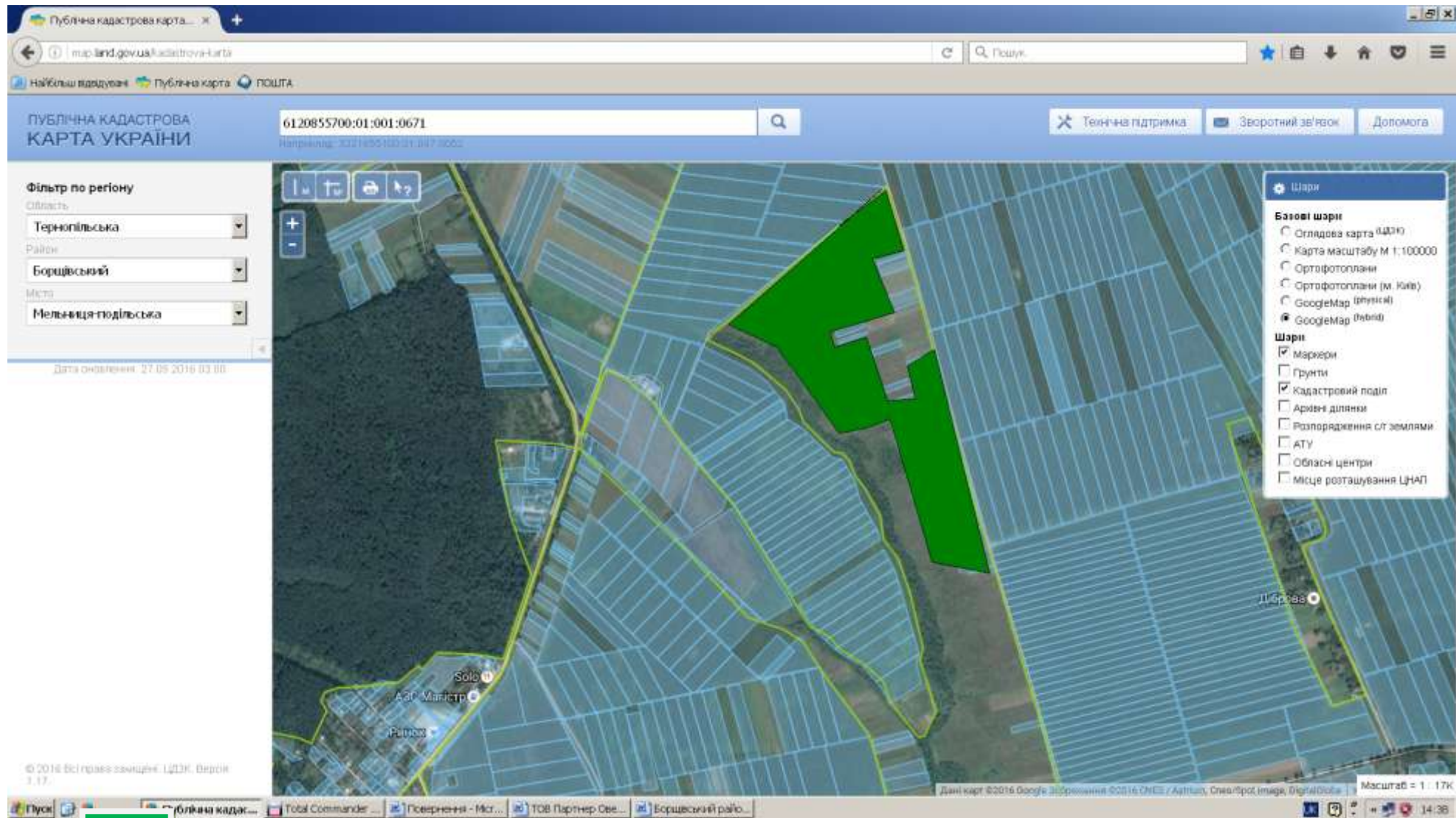
Цільове призначення земельної ділянки - для ведення особистого селянського господарства

Кадастровий номер – 6120880600:01:001:1057



**Мельнице-Подільська селищна рада Борщівського району**

## Мельнице-Подільська селищна рада (в межах населеного пункту)



Надано дозвіл на розроблення проекту із землеустрою учасникам АТО на площу 22,50 га  
Цільове призначення земельної ділянки - для ведення особистого селянського господарства  
Площа – 22,50 га  
Кадастровий номер – відсутній

## Мельнице-Подільська селищна рада (за межами населеного пункту)

The screenshot displays the 'Публічна кадастрова карта України' (Public Cadastral Map of Ukraine) interface. The search bar at the top contains the cadastral number '6120855400:01:001:0849'. The left sidebar shows the region filter set to 'Тернопільська' (Ternopil) and the district to 'Борщівський' (Borschivskyi). The main map area shows a grid of land parcels, with one parcel highlighted in green. A tooltip above the map indicates the area is 'площа: 33807.992 m²'. The bottom left corner of the map area contains the copyright notice: '© 2015 Всі права захищені. ЦДЗК. Версія 1.15.'



Надано дозвіл на розроблення проекту із землеустрою учасникам АТО на площу 3,3522 га

Цільове призначення земельної ділянки - для ведення особистого селянського господарства

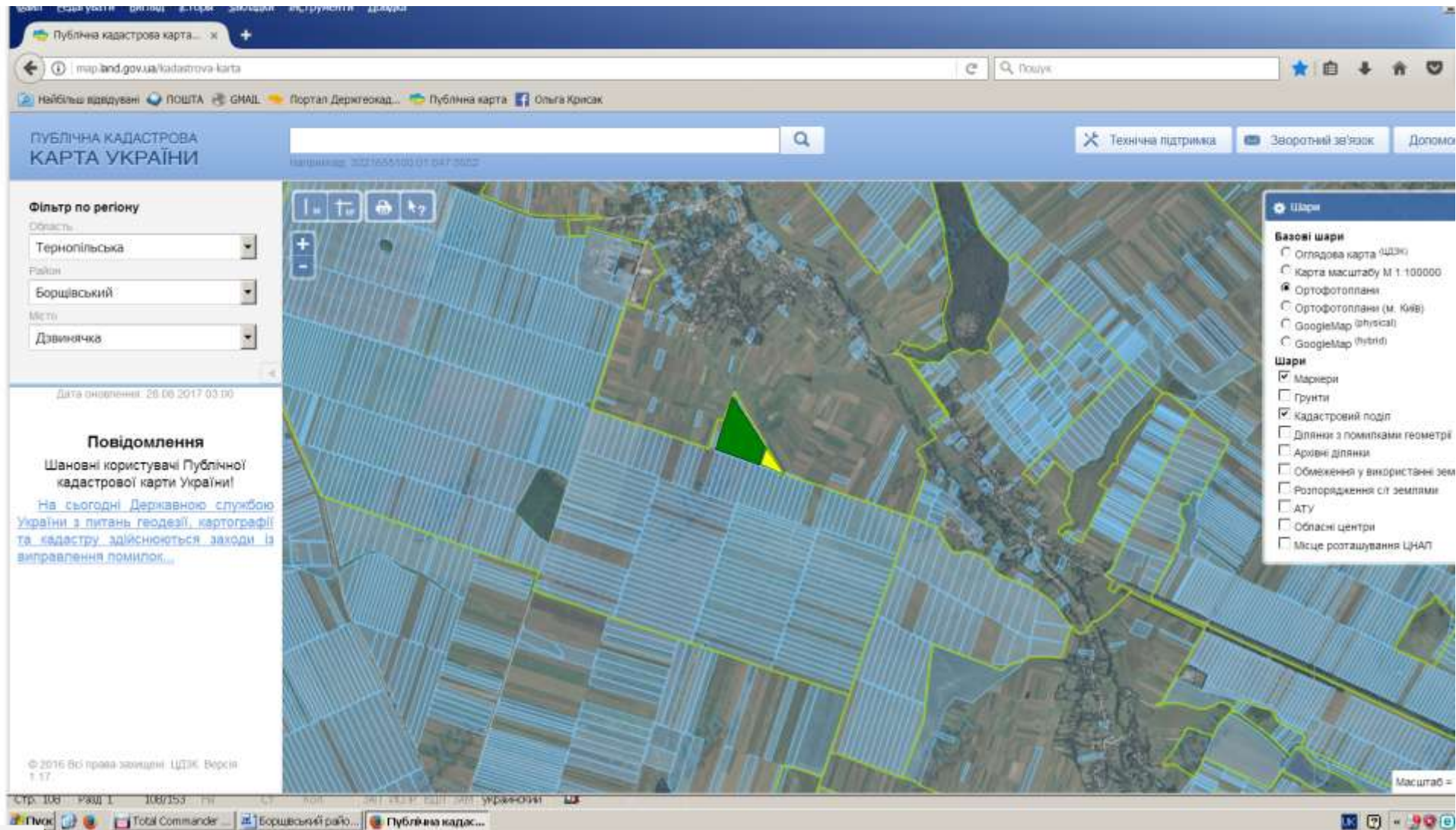
Площа – 3,3522 га

Кадастровий номер – 6120855400:01:001:0849



**Дзвиняцька сільська рада Борщівського району**

## Дзвиняцька сільська рада (за межами населеного пункту)



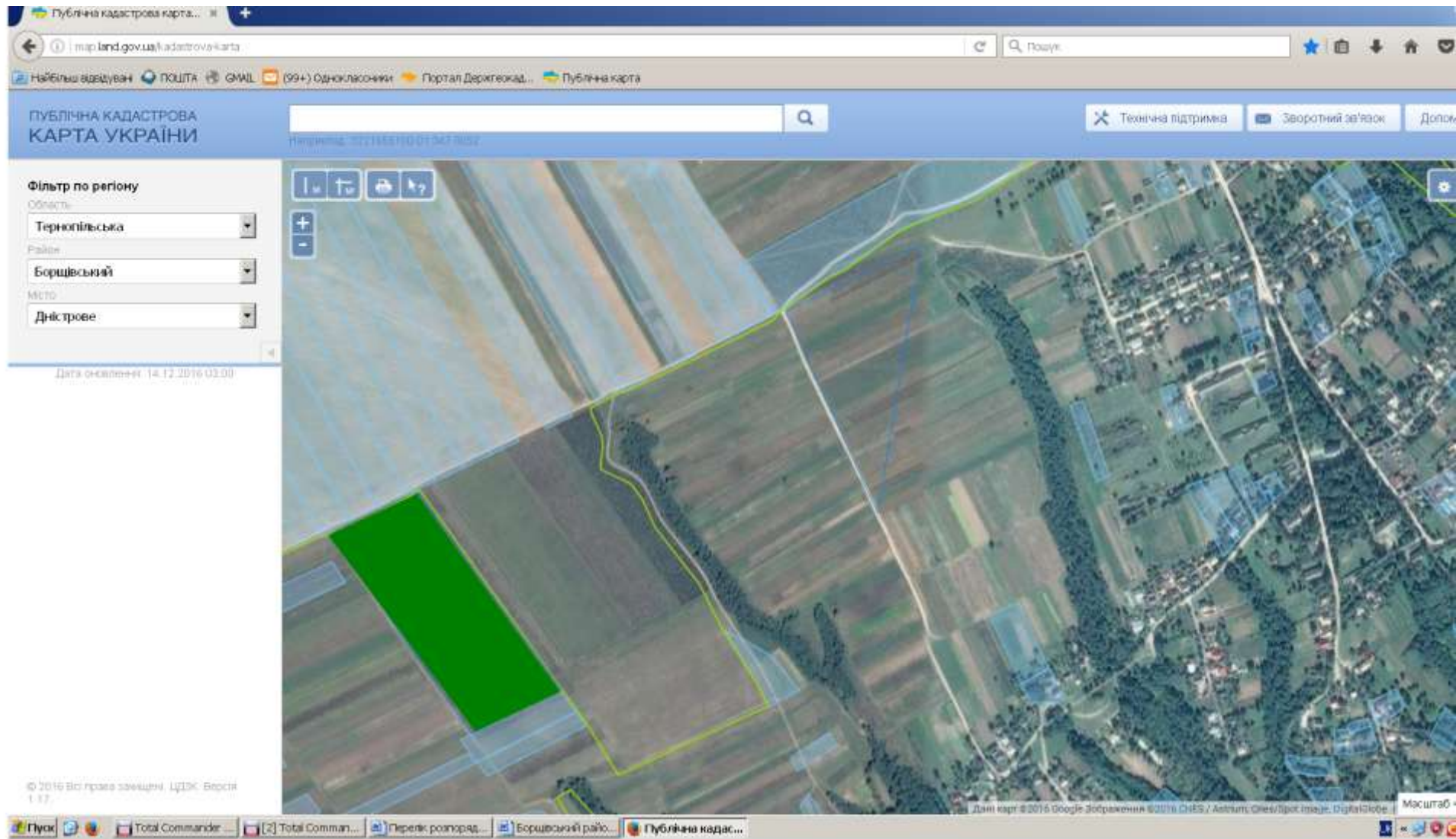
Надано дозвіл на розроблення проекту із землеустрою учасникам АТО на площу 8,00 га  
Місце розташування земельної ділянки

Цільове призначення земельної ділянки - для ведення особистого селянського господарства  
Площа – 1,3300 га  
Кадастровий номер **6120883600:01:001:0645**

**Дністровська сільська рада Борщівського району**



## Дністровська сільська рада (в межах населеного пункту)




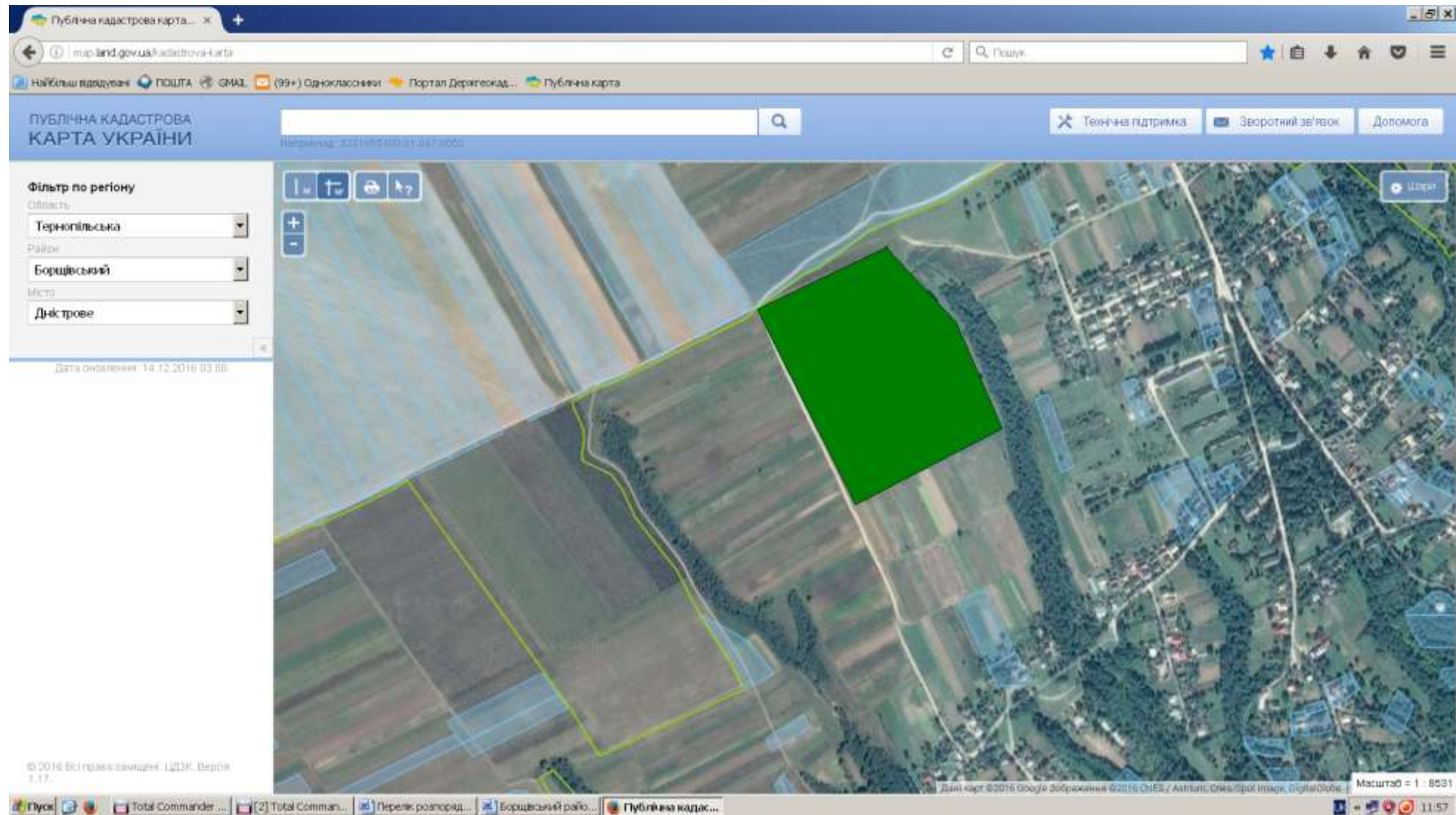
Надано дозвіл на розроблення проекту із землеустрою учасникам АТО на площу 6,00 га

Цільове призначення земельної ділянки - для ведення особистого селянського господарства

Площа – 6,00 га

Кадастровий номер **відсутній**

## Дністровська сільська рада (в межах населеного пункту)



Надано дозвіл на розроблення проекту із землеустрою учасникам АТО на площу 6,00 га

Цільове призначення земельної ділянки - для ведення особистого селянського господарства

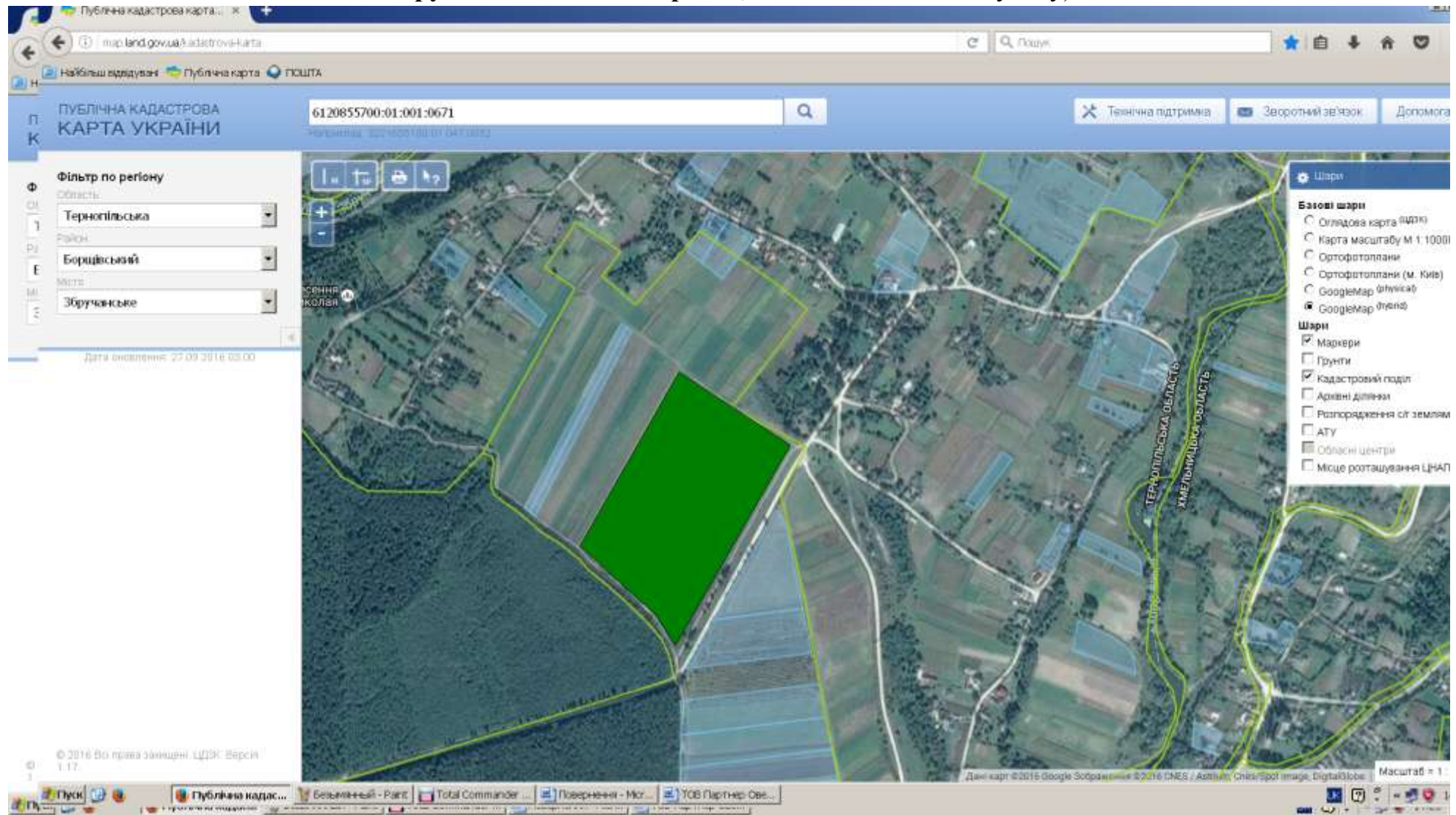
Площа – 6,00 га


Кадастровий номер **відсутній**

**Збручанська сільська рада Борщівського району**



## Збручанська сільська рада (в межах населеного пункту)



 Надано дозвіл на розроблення проекту із землеустрою учасникам АТО на площу 7,53 га

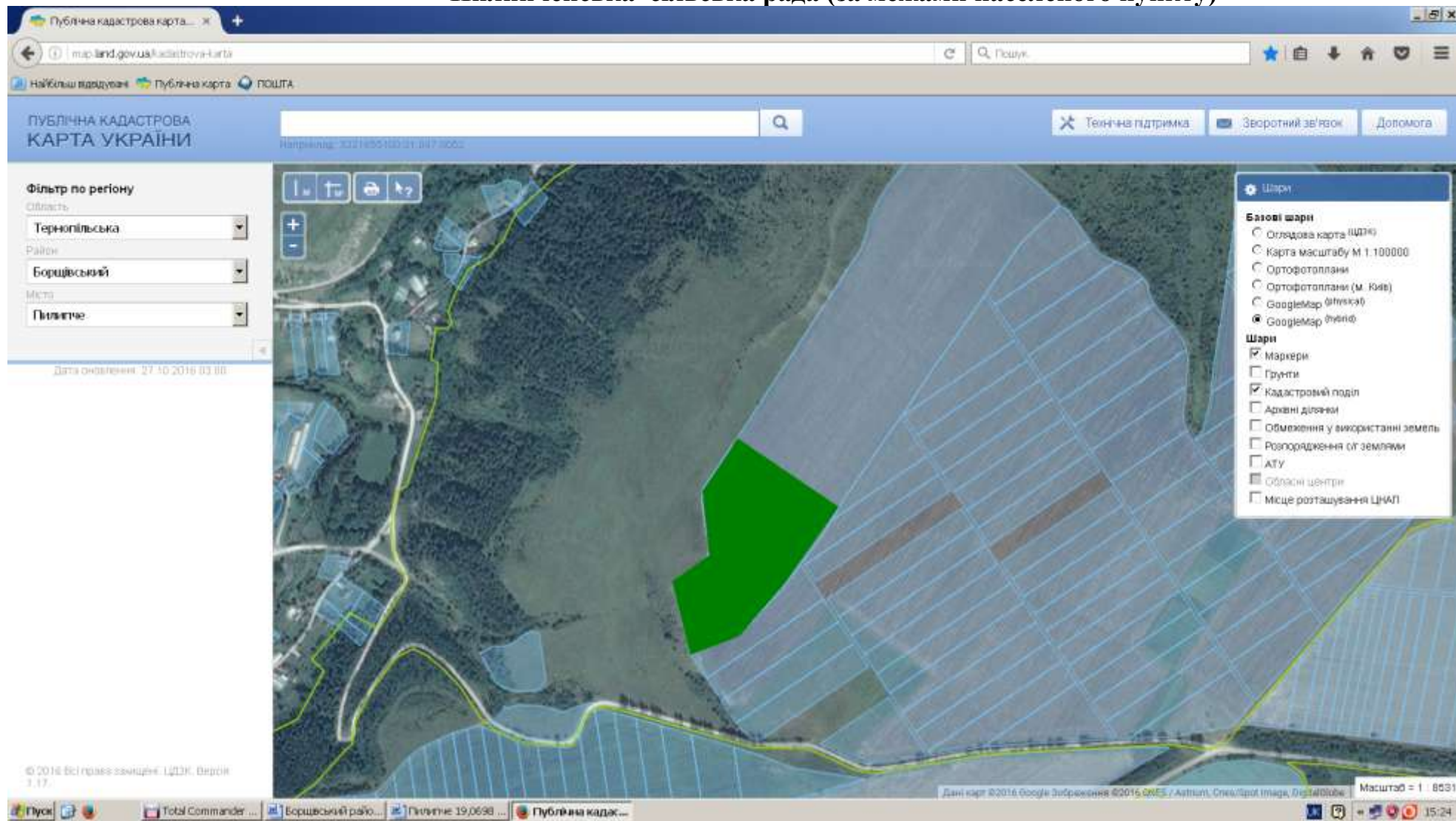
Цільове призначення земельної ділянки - для ведення особистого селянського господарства

Площа – 7,53 га

Кадастровий номер – відсутній

**Пилипченська сільська рада Борщівського району**

## Пилипченська сільська рада (за межами населеного пункту)



Надано дозвіл на розроблення проекту із землеустрою учаснику АТО на площу 10,00 га

Цільове призначення земельної ділянки - для ведення особистого селянського господарства

Площа – 10,00 га

Кадастровий номер – 6120886400:01:001:0740



**Стрілковецька сільська рада Борщівського району**

# Стрільковецька сільська рада (за межами населеного пункту)



Надано дозвіл на розроблення проекту із землеустрою учаснику АТО на площу 6,00 га



Місце розташування земельної ділянки

Площа – 14,4298 га

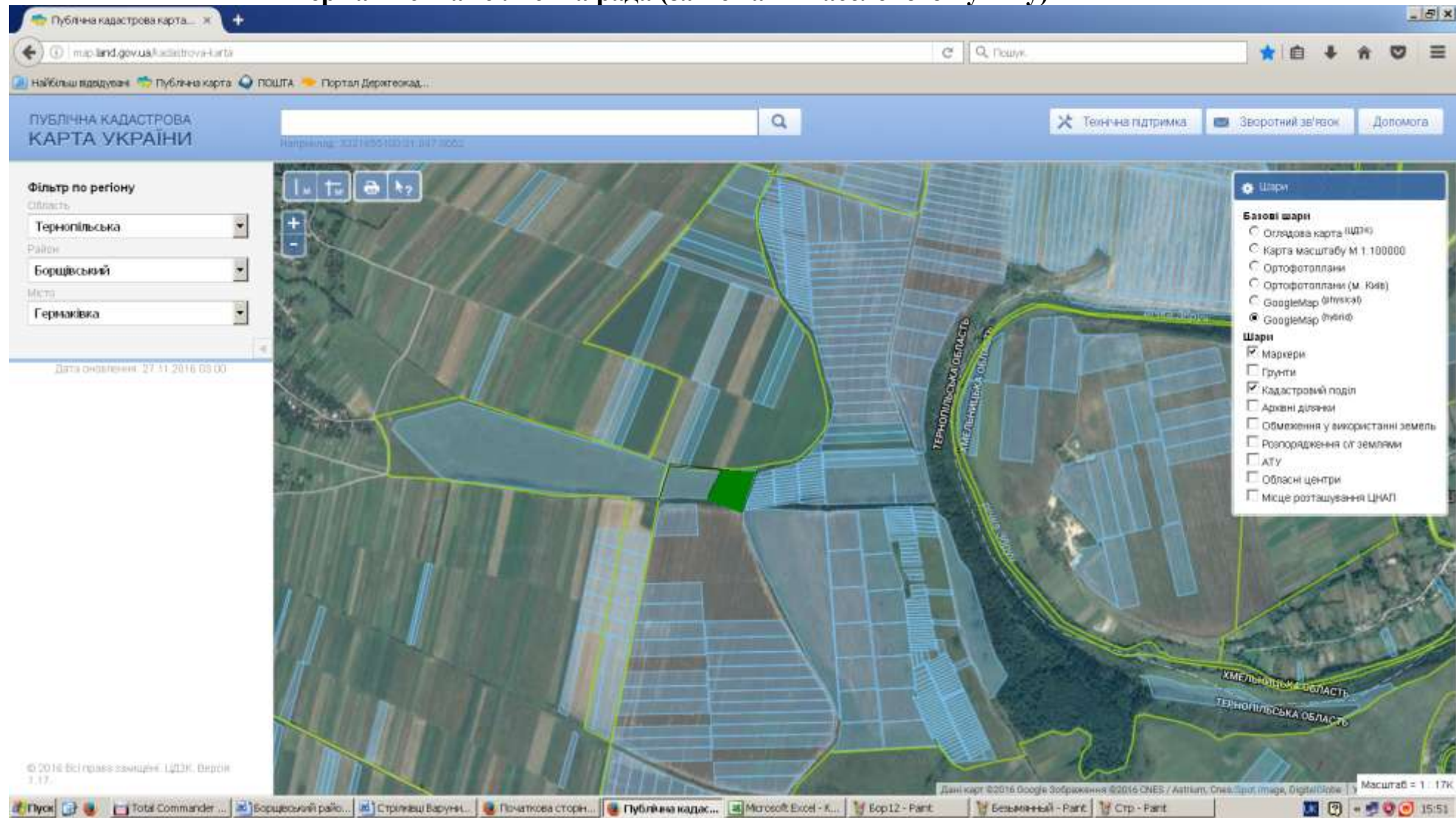
Цільове призначення земельної ділянки - для ведення особистого селянського господарства

Кадастровий номер – 6120887700:01:001:1096

**Гермаківська сільська рада Борщівського району**



## Гермаківська сільська рада (за межами населеного пункту)



Надано дозвіл на розроблення проекту із землеустрою учаснику АТО на площу 4,00 га

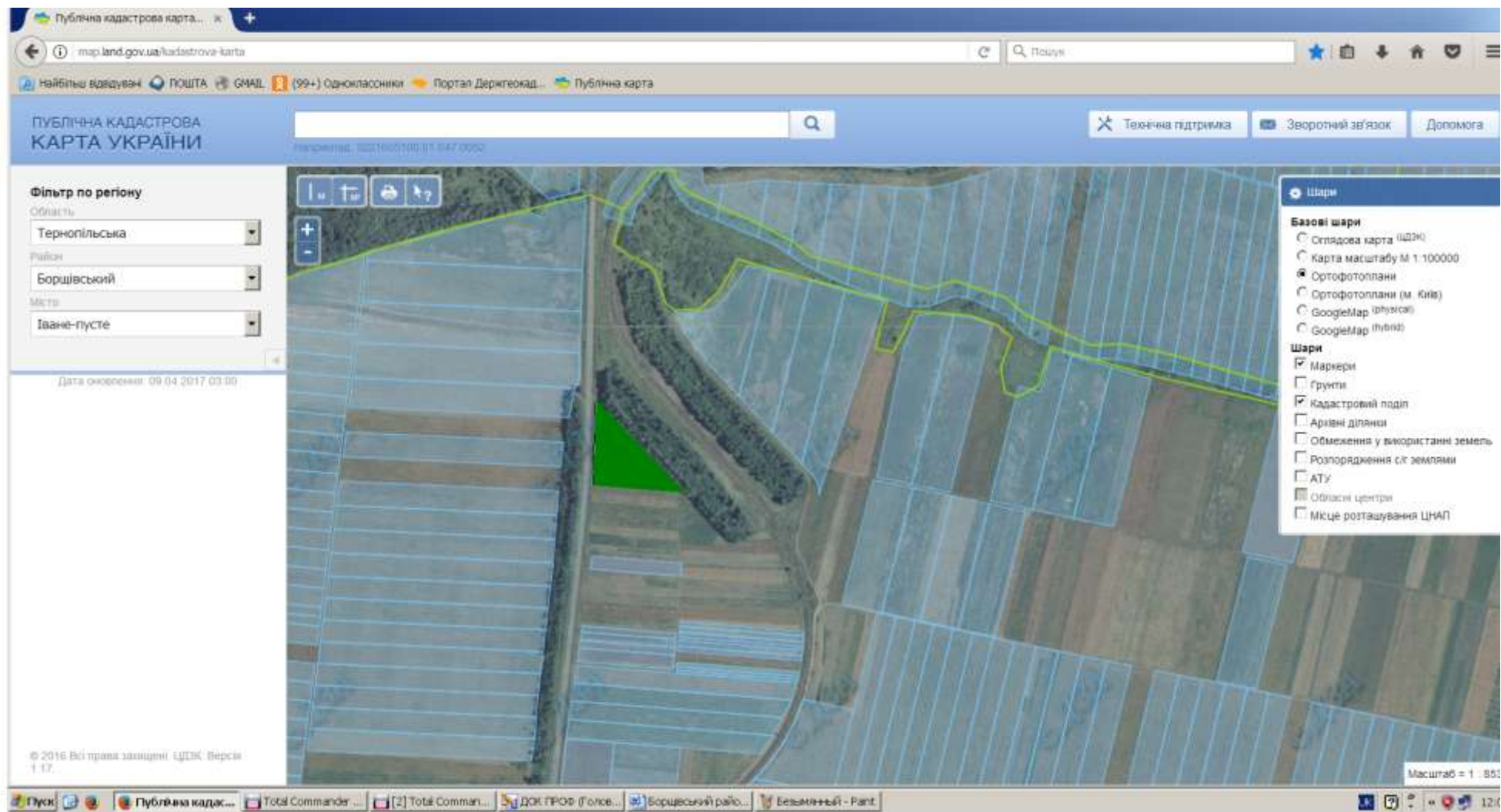
Площа – 4,00 га

Цільове призначення земельної ділянки - для ведення особистого селянського господарства

Кадастровий номер – 6120882100:01:001:0881

**Іване-Пустенська сільська рада Борщівського району**

**Іване - Пустенська сільська рада (за межами населеного пункту)**



Місце розташування земельної ділянки

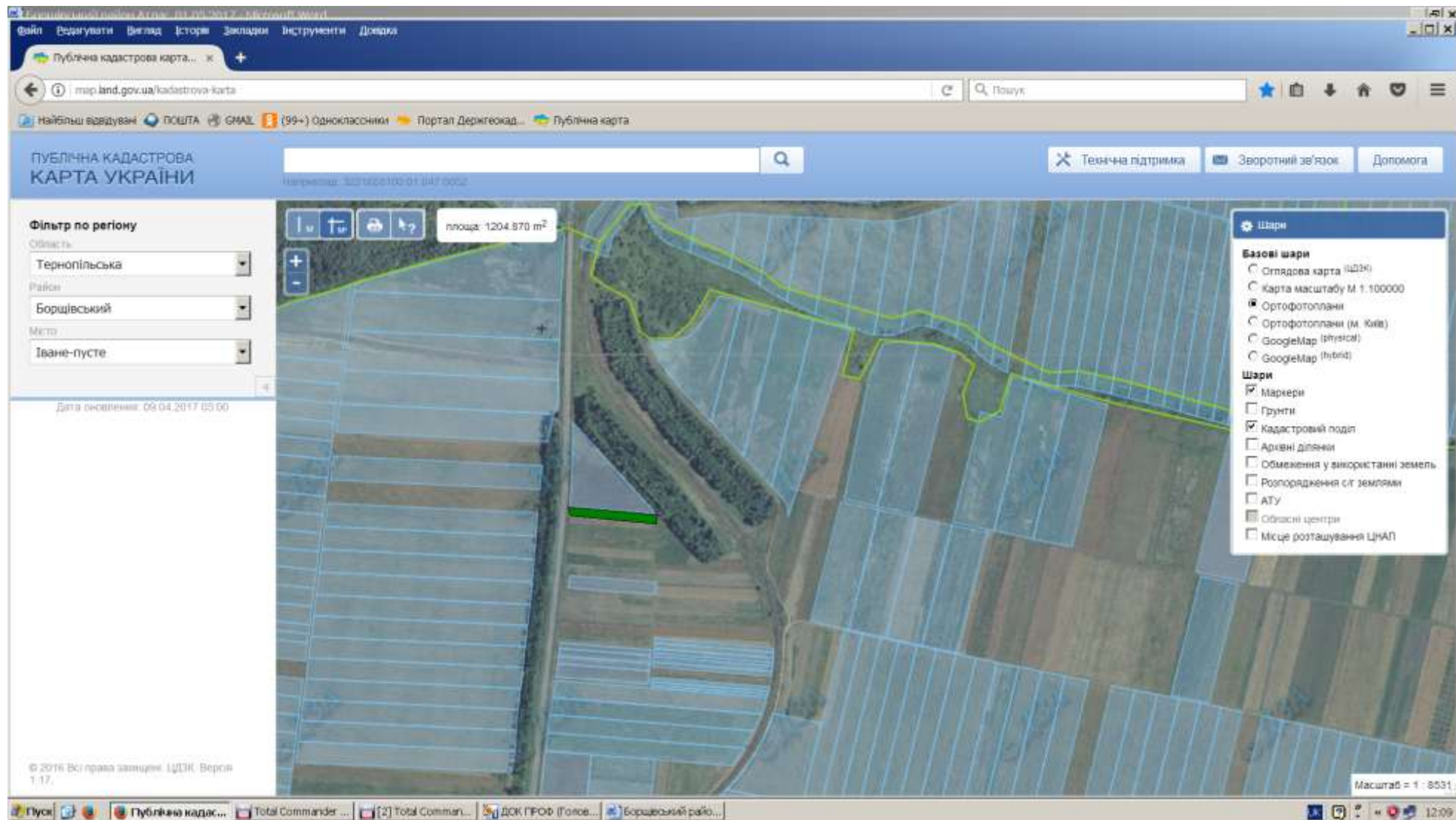
Площа – 1,00 га

Цільове призначення земельної ділянки - для ведення особистого селянського господарства

Кадастровий номер – відсутній

**Іване - Пустенська сільська рада (за межами населеного пункту)**





Надано дозвіл на розроблення проекту із землеустрою учаснику АТО на площу 0,1200 га  
Площа – 0,1200 га  
Цільове призначення земельної ділянки - для ведення садівництва  
Кадастровий номер – відсутній

**Пищатинська сільська рада Борщівського району**

## Пищатинська сільська рада (в межах населеного пункту)



Надано дозвіл на розроблення проекту із землеустрою учаснику АТО на площу 4,00 га

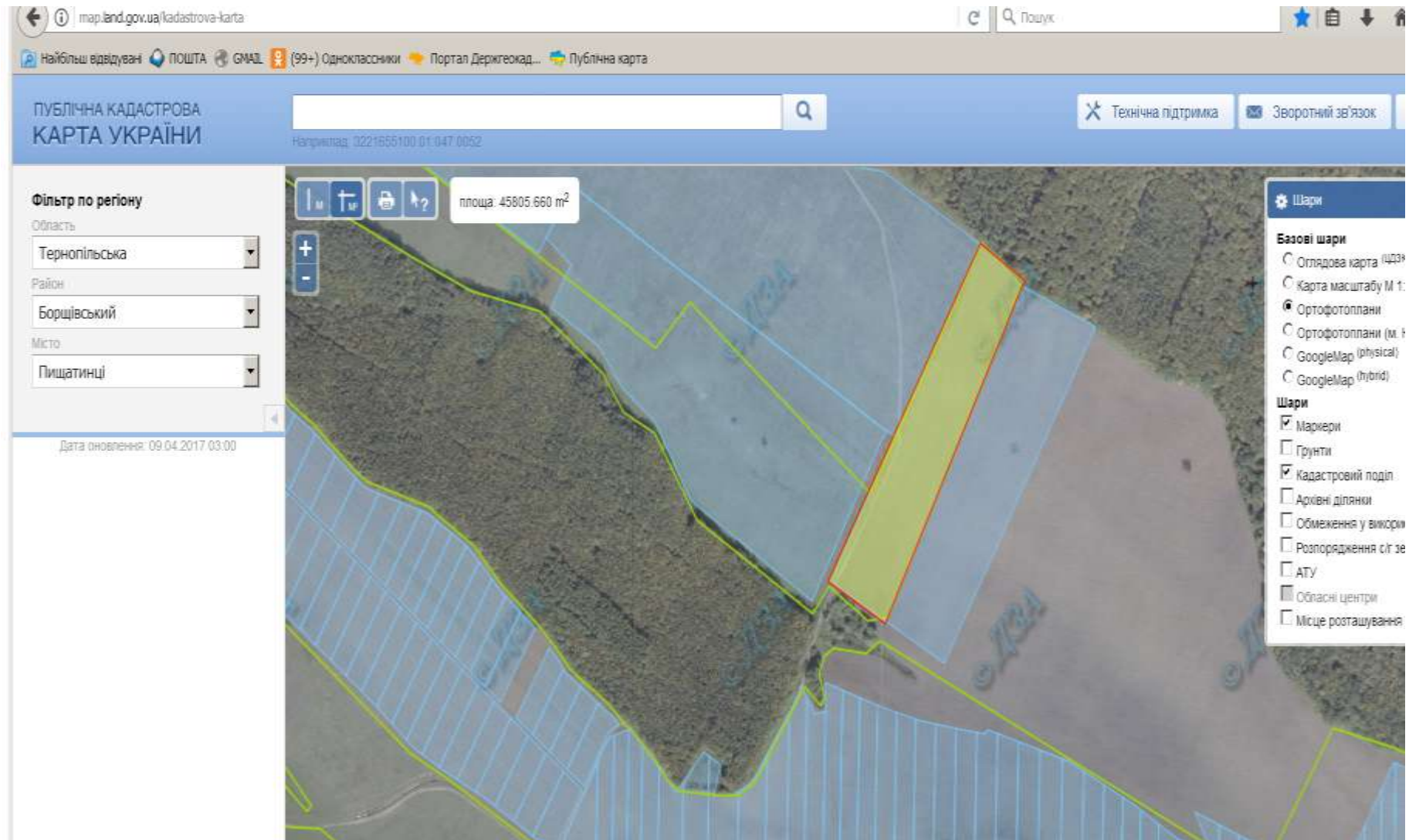
Площа – 4,00 га


Цільове призначення земельної ділянки - для ведення особистого селянського господарства

Кадастровий номер – відсутній




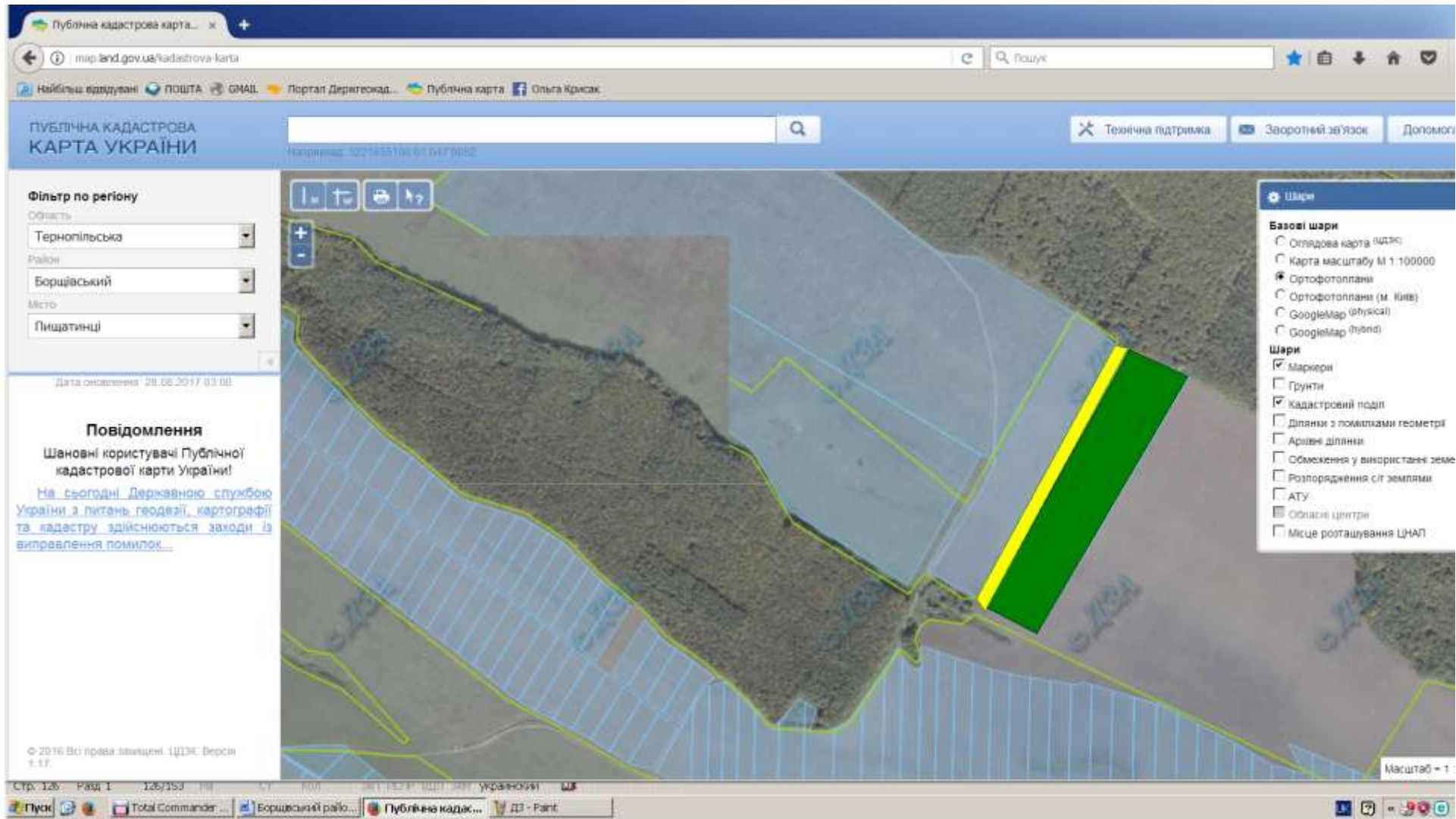
# Пищатинська сільська рада (за межами населеного пункту)



 Місце розташування земельної ділянки  
Площа – 4,3529 га

Цільове призначення земельної ділянки - для ведення особистого селянського господарства  
Кадастровий номер – 6120886600:01:001:0137

# Пищатинська сільська рада (за межами населеного пункту)



Надано дозвіл на розроблення проекту із землеустрою учаснику АТО на площу 4,00 га



Місце розташування земельної ділянки

Площа – 5,6115 га


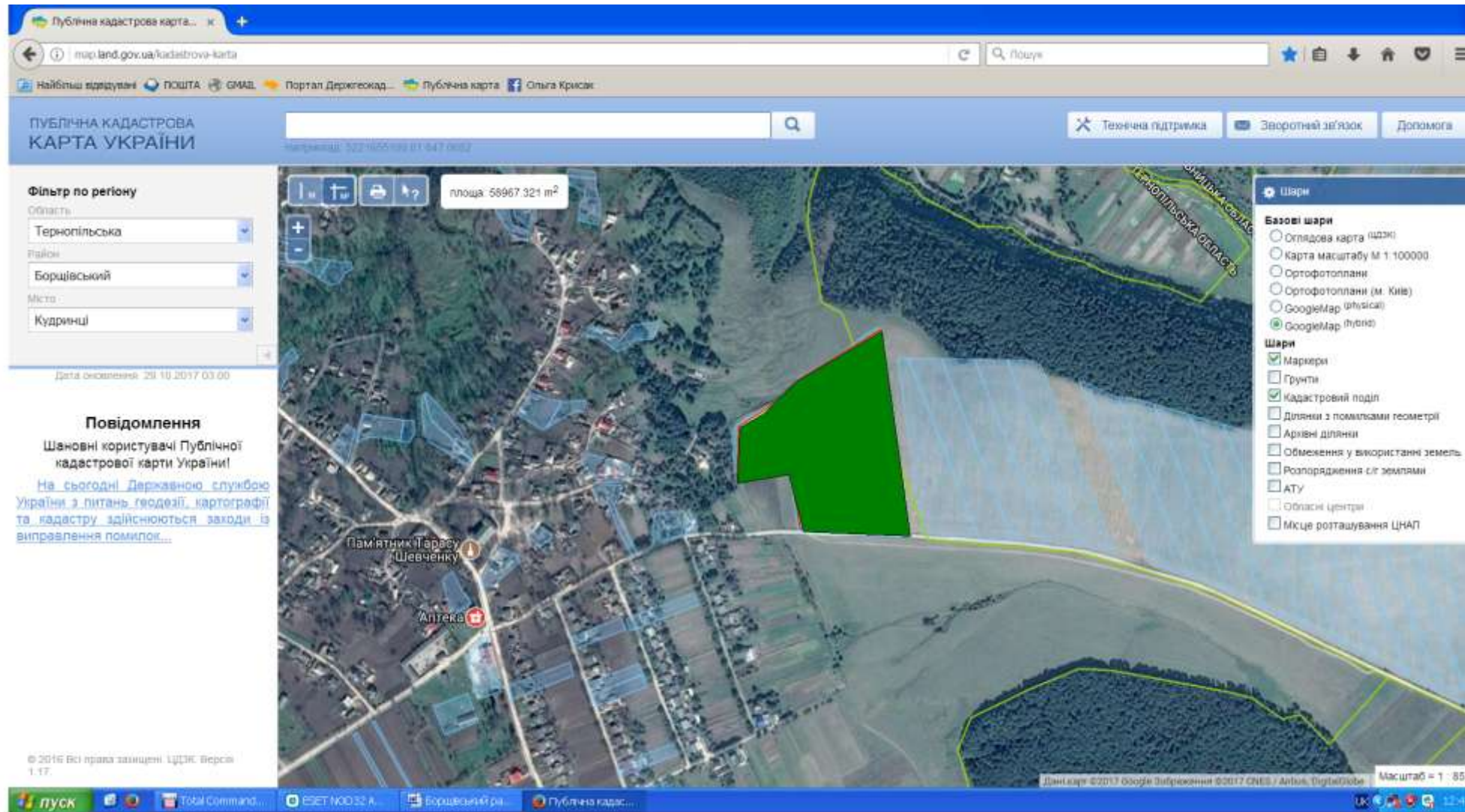
Цільове призначення земельної ділянки - для ведення особистого селянського господарства

Кадастровий номер – 612088600:01:001:0307

**Кудринецька сільська рада Борщівського району**



## Кудринецька сільська рада (в межах населеного пункту)



Надано дозвіл на розробку документації із землеустрою на площу 6,00 га


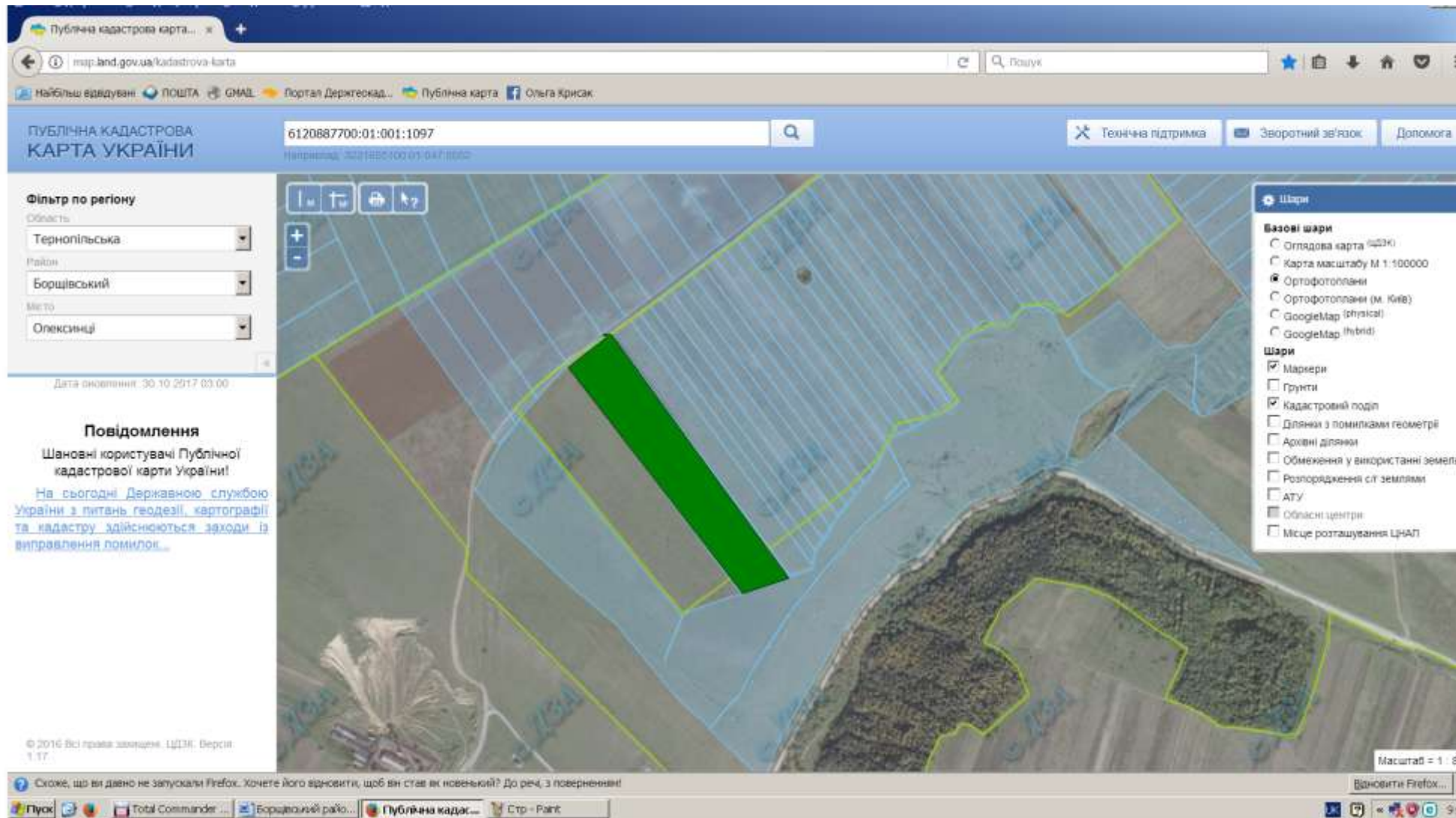
Цільове призначення земельної ділянки - для ведення особистого селянського господарства

Площа земельної ділянки – 6,00 га

Кадастровий номер – відсутній

**Олексинська сільська рада Борщівського району**

## Олексинська сільська рада (в межах населеного пункту)



Надано дозвіл на розробку документації із землеустрою на площу 4,00 га

Цільове призначення земельної ділянки - для ведення особистого селянського господарства


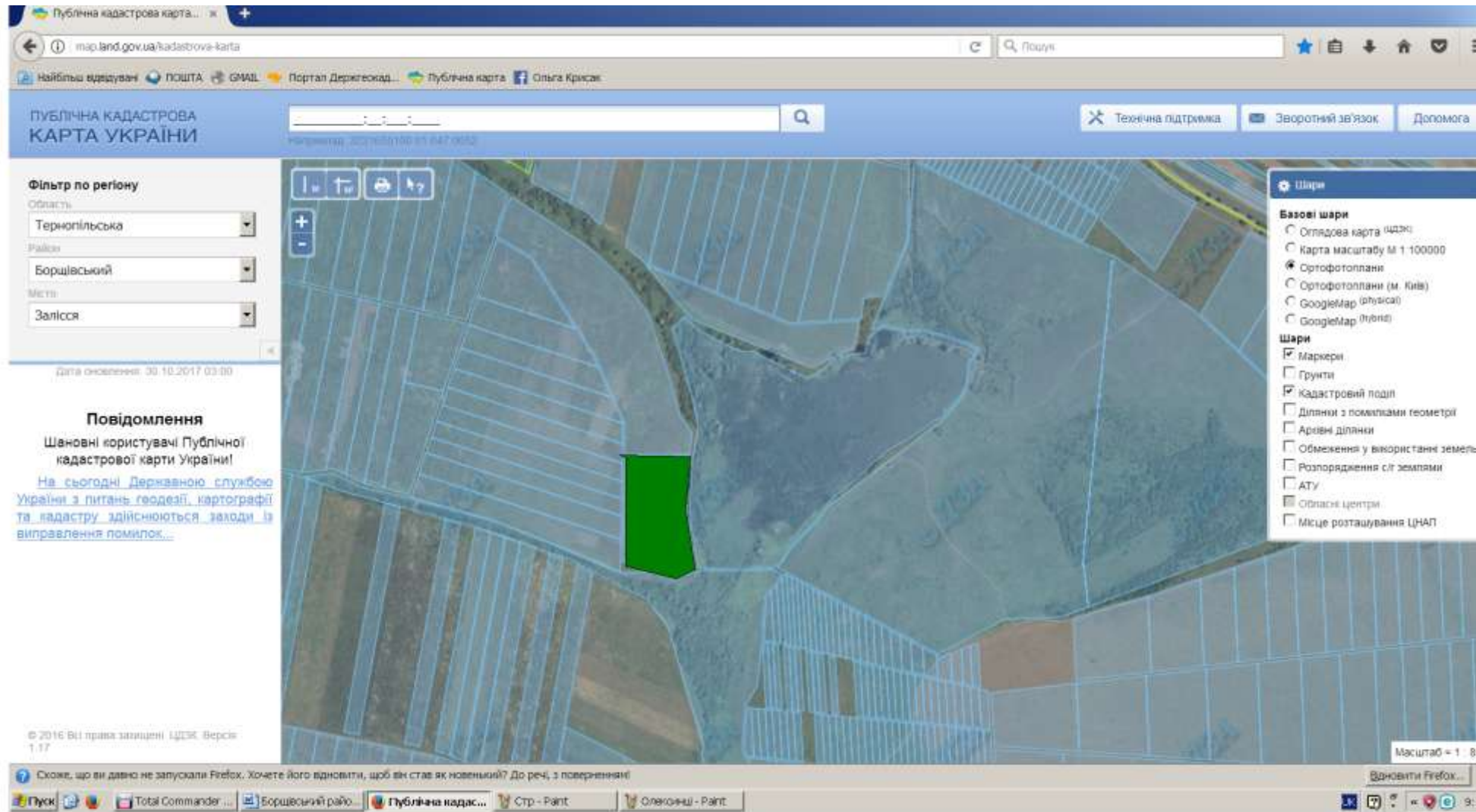
Площа земельної ділянки – 4,00 га

Кадастровий номер – відсутній



**Заліська сільська рада Борщівського району**

## Заліська сільська рада (за межами населеного пункту)



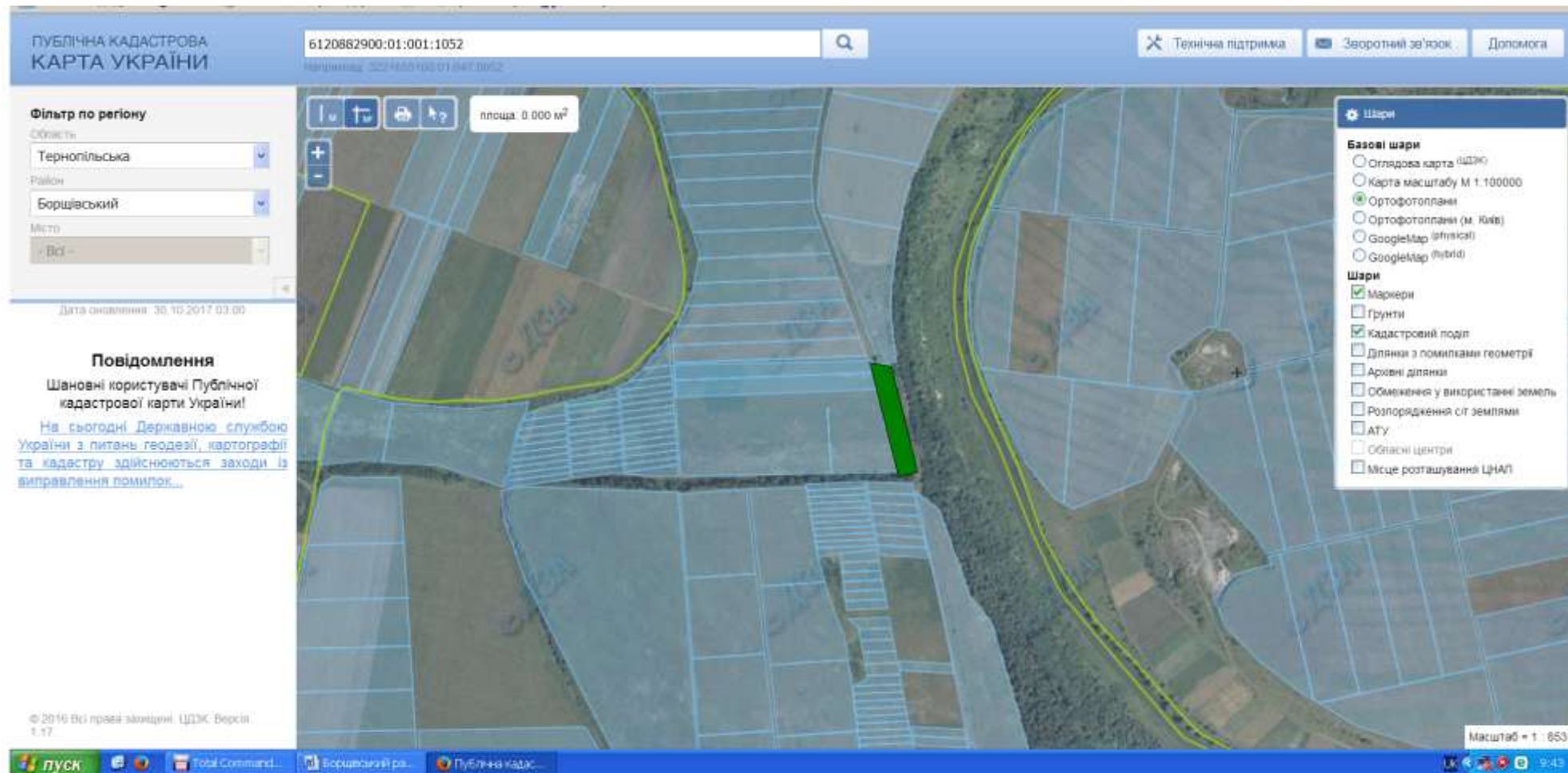
Надано дозвіл на розробку документації із землеустрою на площу 2,00 га

Цільове призначення земельної ділянки - для ведення особистого селянського господарства

Площа земельної ділянки – 2,00 га

Кадастровий номер – **6120882900:01:001:1079**

## Заліська сільська рада (за межами населеного пункту)



Надано дозвіл на розробку документації із землеустрою на площу 2,00 га

Цільове призначення земельної ділянки - для ведення особистого селянського господарства


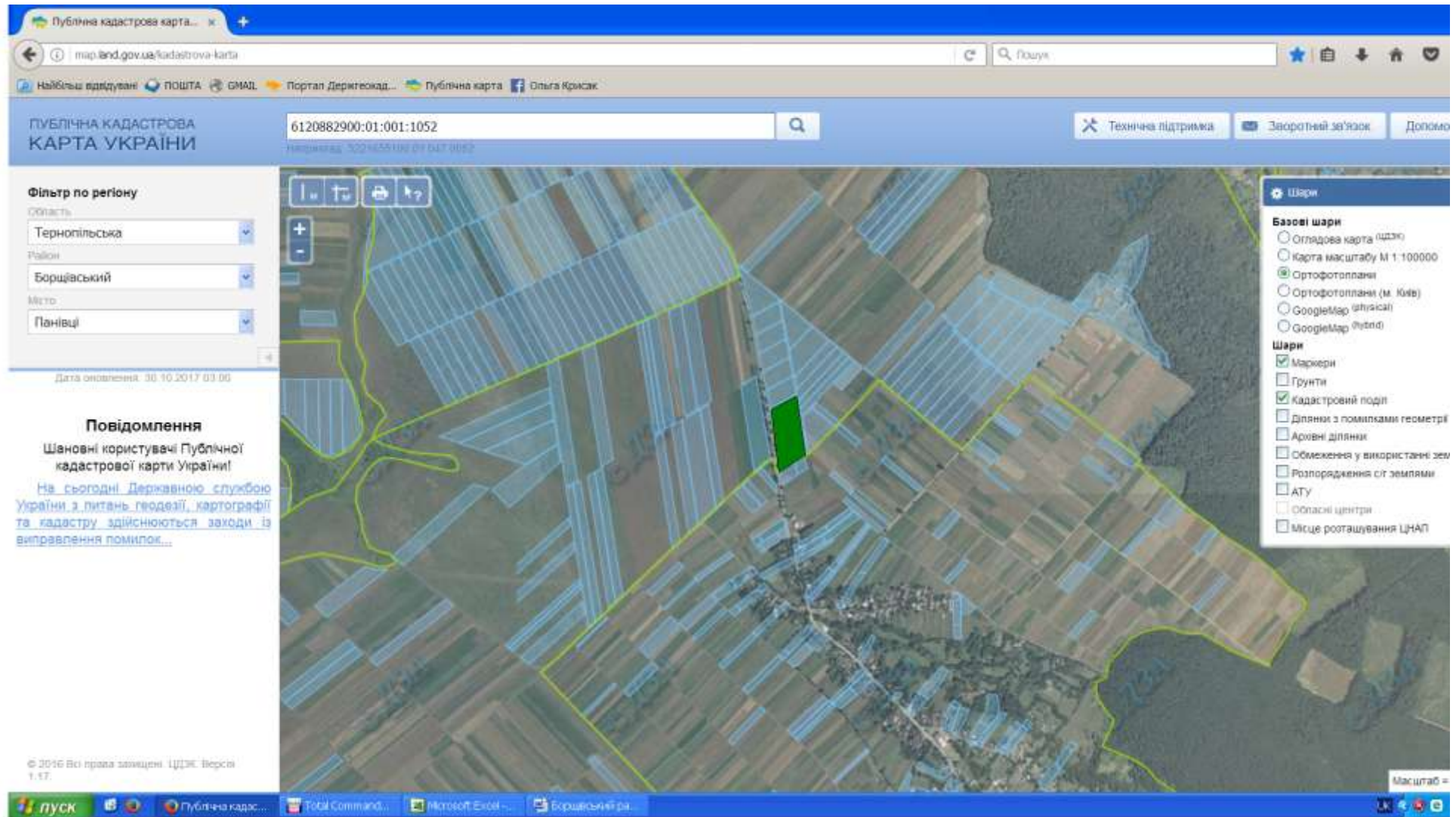
Площа земельної ділянки – 2,00 га

Кадастровий номер – **6120882900:01:001:1052**



**Панівецька сільська рада Борщівського району**

## Панівецька сільська рада (за межами населеного пункту)



Надано дозвіл на розробку документації із землеустрою на площу 2,00 га

Цільове призначення земельної ділянки - для ведення особистого селянського господарства

Площа земельної ділянки – 2,00 га

Кадастровий номер – **відсутній**