



ДЕРЖГЕОКАДАСТР

ГОЛОВНЕ УПРАВЛІННЯ ДЕРЖГЕОКАДАСТРУ У ТЕРНОПІЛЬСЬКІЙ ОБЛАСТІ

ВІДДІЛ У БЕРЕЖАНСЬКОМУ РАЙОНІ
ГОЛОВНОГО УПРАВЛІННЯ ДЕРЖГЕОКАДАСТРУ У ТЕРНОПІЛЬСЬКІЙ ОБЛАСТІ

АЛЬБОМ-АТЛАС

**з резервування земельних ділянок для учасників антитерористичної операції на території
Бережанського району Тернопільської області**

2018

Інформація стосовно забезпечення учасників антитерористичної операції земельними ділянками
на території району
(станом на 01 червня 2018 року)

№ з/п	Назва адміністративно-територіальної одиниці (район, місто обласного значення)	Кількість учасників АТО	Загальна площа зарезервованих земельних ділянок, га	з них				Кількість учасників АТО, які звернулись із заявою/клопотанням про отримання земельної ділянки
				для будівництва і обслуговування жилого будинку, господарських будівель і споруд (присадибна ділянка)	для ведення садівництва	для індивідуального дачного будівництва	для ведення особистого селянського господарства	
1	2	3	4	5	6	7	8	9
	Бережанський район	281	230,8038*		18,92*	-	211,8838*	306

* на земельні ділянки надані дозволи на виготовлення проектів землеустрою та передані у власність.

Бережанський район

Інформація стосовно забезпечення учасників антитерористичної операції земельними ділянками
на території Бережанського району
(станом на 01 червня 2018 року)

№ з/п	Назва адміністративно-територіальної одиниці (сільська (селищна) рада, місто районного значення)	Кількість учасників АТО	Загальна площа зарезервованих земельних ділянок, га	з них				Кількість учасників АТО, які звернулись із заявою/клопотанням про отримання земельної ділянки
				для будівництва і обслуговування жилого будинку, господарських будівель і споруд (присадибна ділянка)	для ведення садівництва	для індивідуального дачного будівництва	для ведення особистого селянського господарства	
1	2	3	4	5	6	7	8	9
1	Біщецька	3	3,000				3,000	3
2	Божиківська	9	22,000*				22,000*	9
3	Вербівська	4						6
4	Вільховецька	7	15,6768*				15,6768*	11
5	Жовнівська	5	8,80				8,80	
6	Жуківська	2	1,158				1,158	
7	Котівська	2	51,4168				51,4168	7
8	Куропатницька	2	3,000*				3,000*	
9	Курянівська	2	5,500				5,500	4
10	Лапшинська	5	9,967*		0,12		9,847*	14
11	Літятинська	4	10,000				10,000	3
12	Мечищівська	4						3
13	Надрічянська	1						
14	Нараївська	4	9,7636				9,7636	2
15	Підвисоцька	3	9.2*		1,20		8,000	3

16	Посухівська	2	12,00			12,00	12
17	Потуторська	2	2,5*			2,5*	
18	Рекшинська	3	13,5209*			13,5209*	6
19	Рибниківська	0					
20	Рогачинська	0	7.6370			7.6370	1
21	Саранчуківська	1	5,000	0,60		4,40	1
22	Слов'ятинська	2	3,000			3,000	
23	Тростянецька	3	3,00*				3
24	Урманська	6	9.7714			9.7714	
25	Шибалинська	4	7,8923			7.8923	13
26	м.Бережани	64	17,0	17,0			205
Усього по Бережанському районі*		281	230,8038	18,92		211,8838*	306

* примітка: із загальної кількості 138 контрактників з військової частини А 1461 брали участь в антитерористичній операції.

* на земельні ділянки надані дозволи на виготовлення проектів землеустрою та передані у власність.

Біщівська сільська рада с.Поручин

Біщівська сільська рада (за межами населеного пункту)




 -місце розташування земельної ділянки

Площа –3,00 га

Цільове призначення - для ведення особистого селянського господарства.


Кадастровий номер - 6120480600:01:001:2053.

 -погоджено надання дозволу на виготовлення проектів землеустрою орієнтовною площею 1,50 га.

Божиківська сільська рада с.Волощина

Божиківська сільська рада (за межами населеного пункту)



 -місце розташування земельної ділянки

Площа –9,00 га


Цільове призначення - для ведення особистого селянського господарства.

 земельні ділянки, які надано у власність і внесено до Державного земельного кадастру

Божиківська сільська рада с.Божиків

Божиківська сільська рада (за межами населеного пункту)



 -місце розташування земельної ділянки

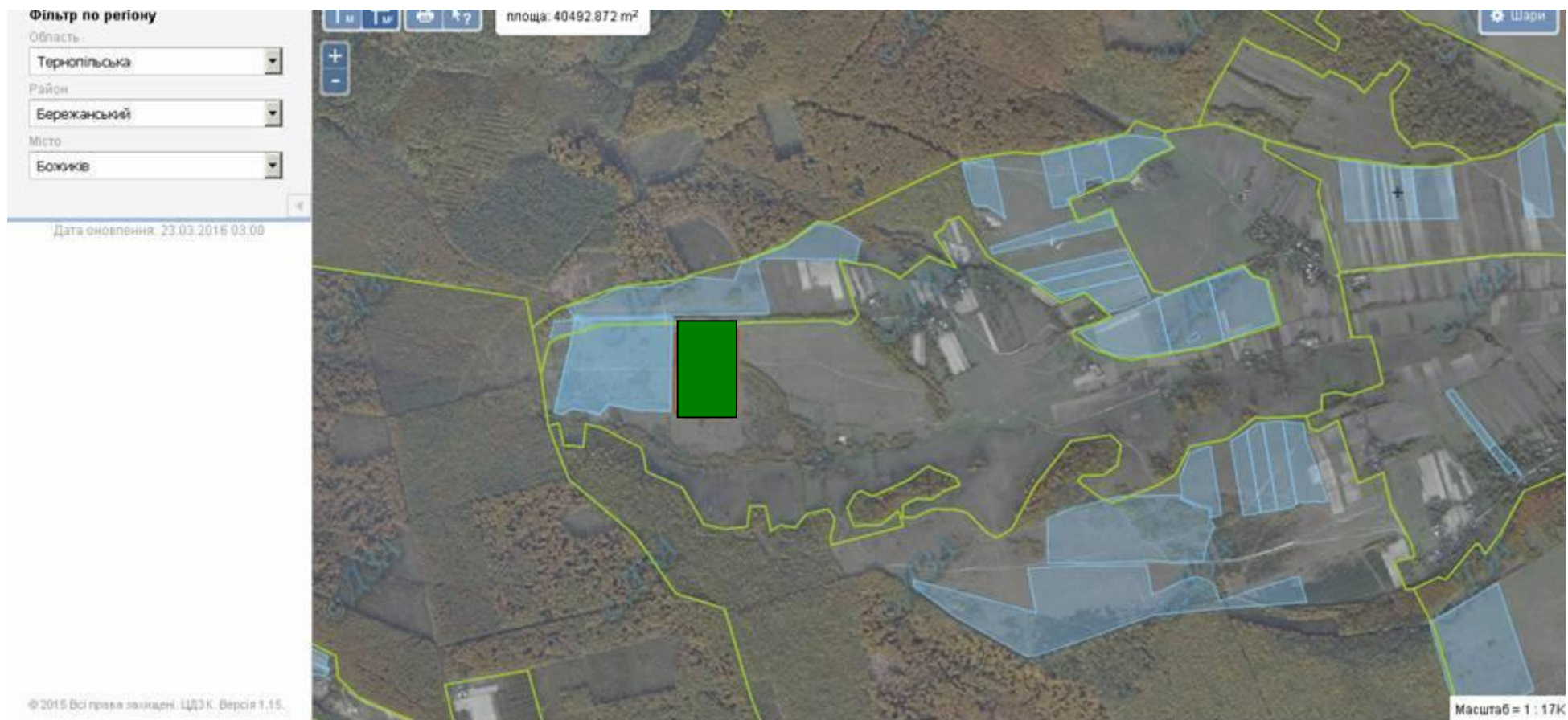
Площа –9,00 га



Цільове призначення - для ведення особистого селянського господарства.

 земельні ділянки, які надано у власність і внесено до Державного земельного кадастру

Божиківська сільська рада с.Квіткове

Божиківська сільська рада (за межами населеного пункту)




-  -місце розташування земельної ділянки
Площа –4,00 га
Цільове призначення - для ведення особистого селянського господарства.
-  -надано дозвіл на виготовлення проектів землеустрою.

Вільховецька сільська рада с.Вільховець

Вільховецька сільська рада (за межами населеного пункту)




 -місце розташування земельної ділянки
Площа - 15,6768 га
Цільове призначення - для ведення особистого селянського господарства

 земельні ділянки, які надано у власність і внесено до Державного земельного кадастру

Жовнівська сільська рада

Жовнівська сільська рада (за межами населеного пункту)



 -місце розташування земельної ділянки
Площа –2,00 га
Цільове призначення - для ведення особистого селянського господарства.

Жовнівська сільська рада

Жовнівська сільська рада (за межами населеного пункту)



-місце розташування земельної ділянки
Площа –3,5000 га
Цільове призначення - для ведення особистого селянського господарства.




земельні ділянки, які надано у власність і внесено до Державного земельного кадастру

Жовнівська сільська рада

Жовнівська сільська рада (за межами населеного пункту)



 -місце розташування земельної ділянки
Площа – 2,3000 га
Цільове призначення - для ведення особистого селянського господарства.

Жовнівська сільська рада, урочище «Рівня»

Жовнівська сільська рада (за межами населеного пункту)



-місце розташування земельної ділянки

Площа – 1,000 га

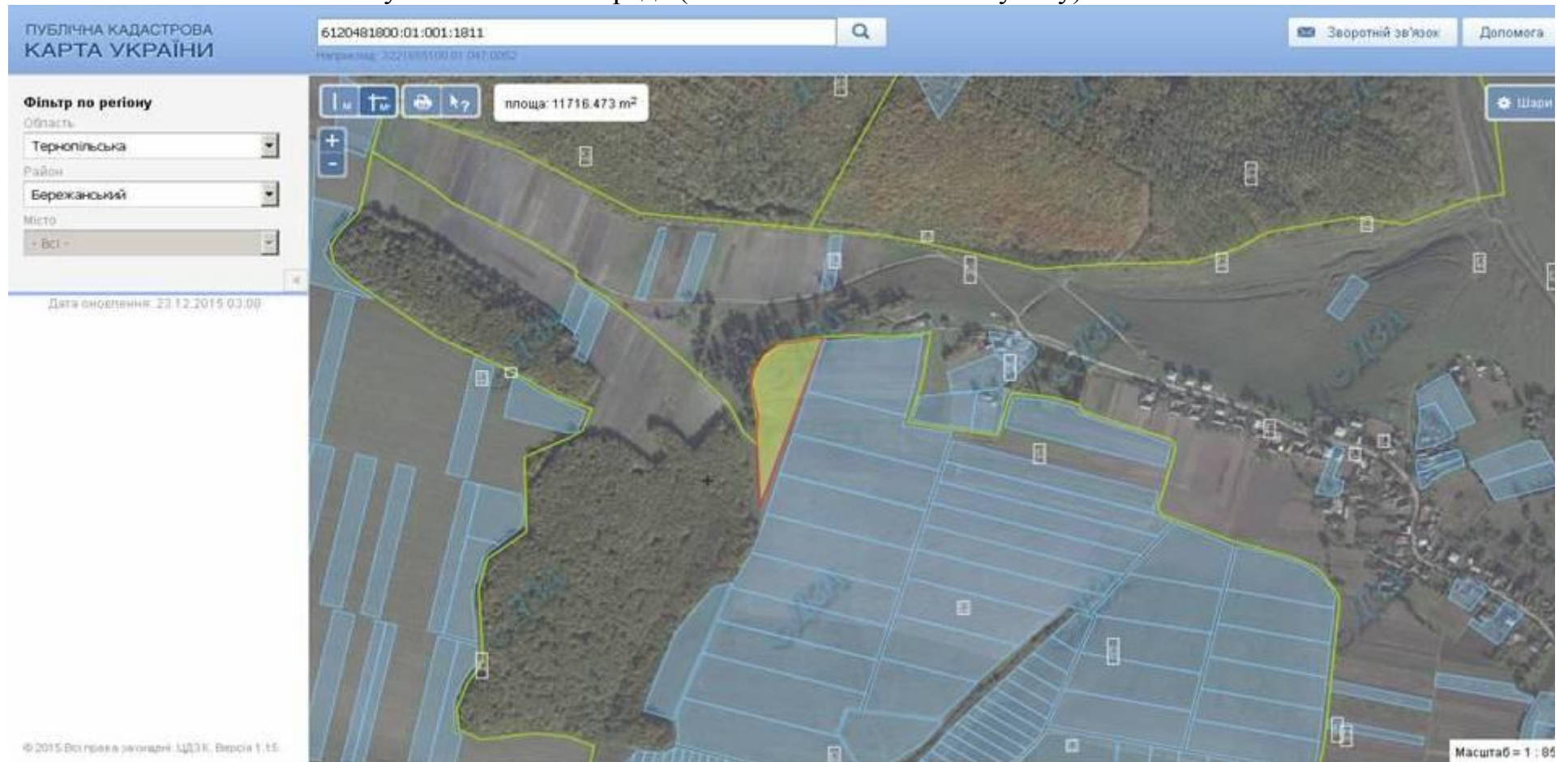
Цільове призначення - для ведення особистого селянського господарства.




-надано дозвіл на виготовлення проектів землеустрою.

Жуківська сільська рада с.Жуків

Жуківська сільська рада (за межами населеного пункту)





 -місце розташування земельної ділянки
площа - 1,158 га
цільове призначення - для ведення особистого селянського господарства
кадастровий номер - 6120481800:01:001:1811

Котівська сільська рада с.Молохів

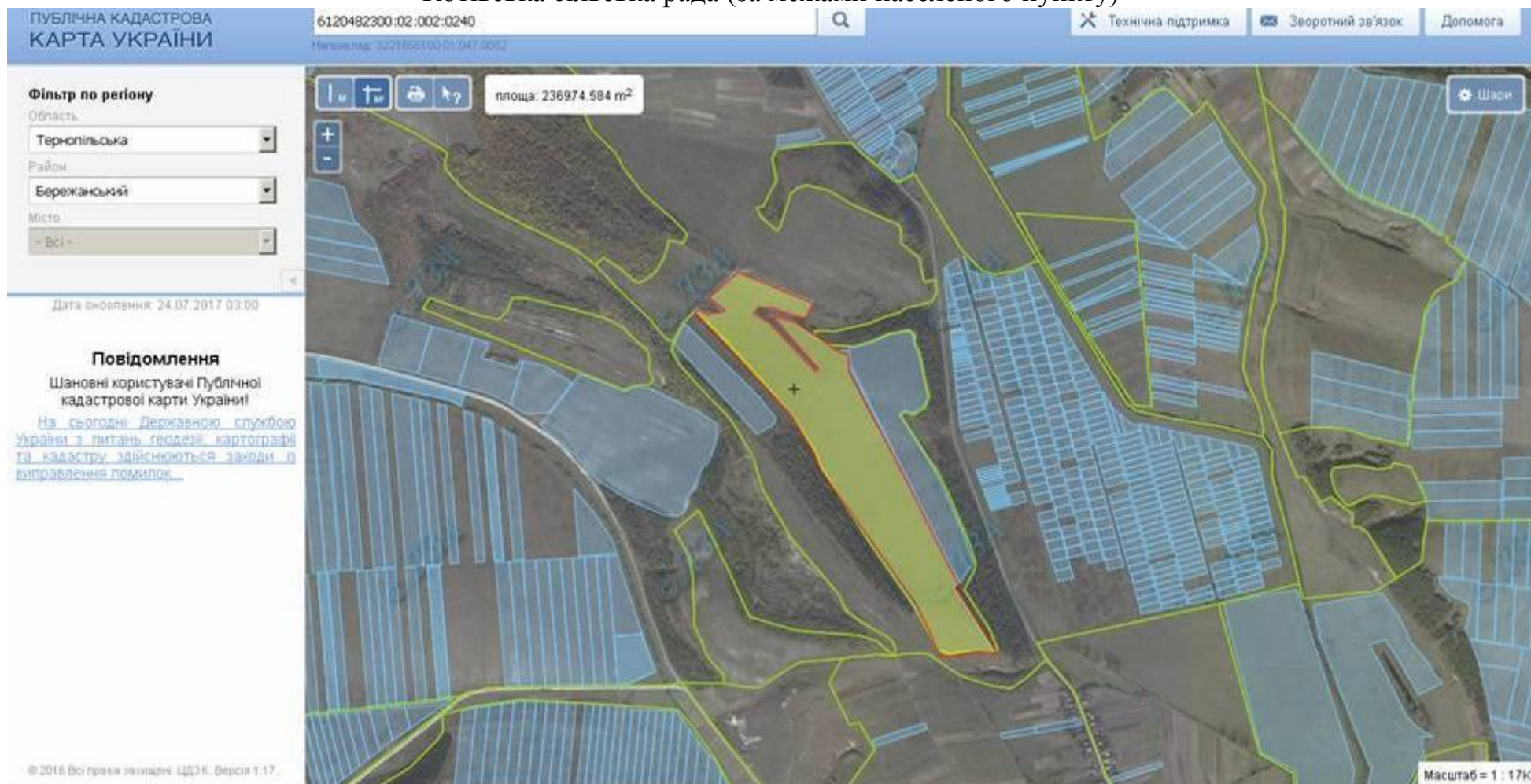
Котівська сільська рада (за межами населеного пункту)



-  -місце розташування земельної ділянки
Площа – 20,0 га
Цільове призначення - для ведення особистого селянського господарства.
-  - надано дозвіл на виготовлення проектів землеустрою.

Котівська сільська рада

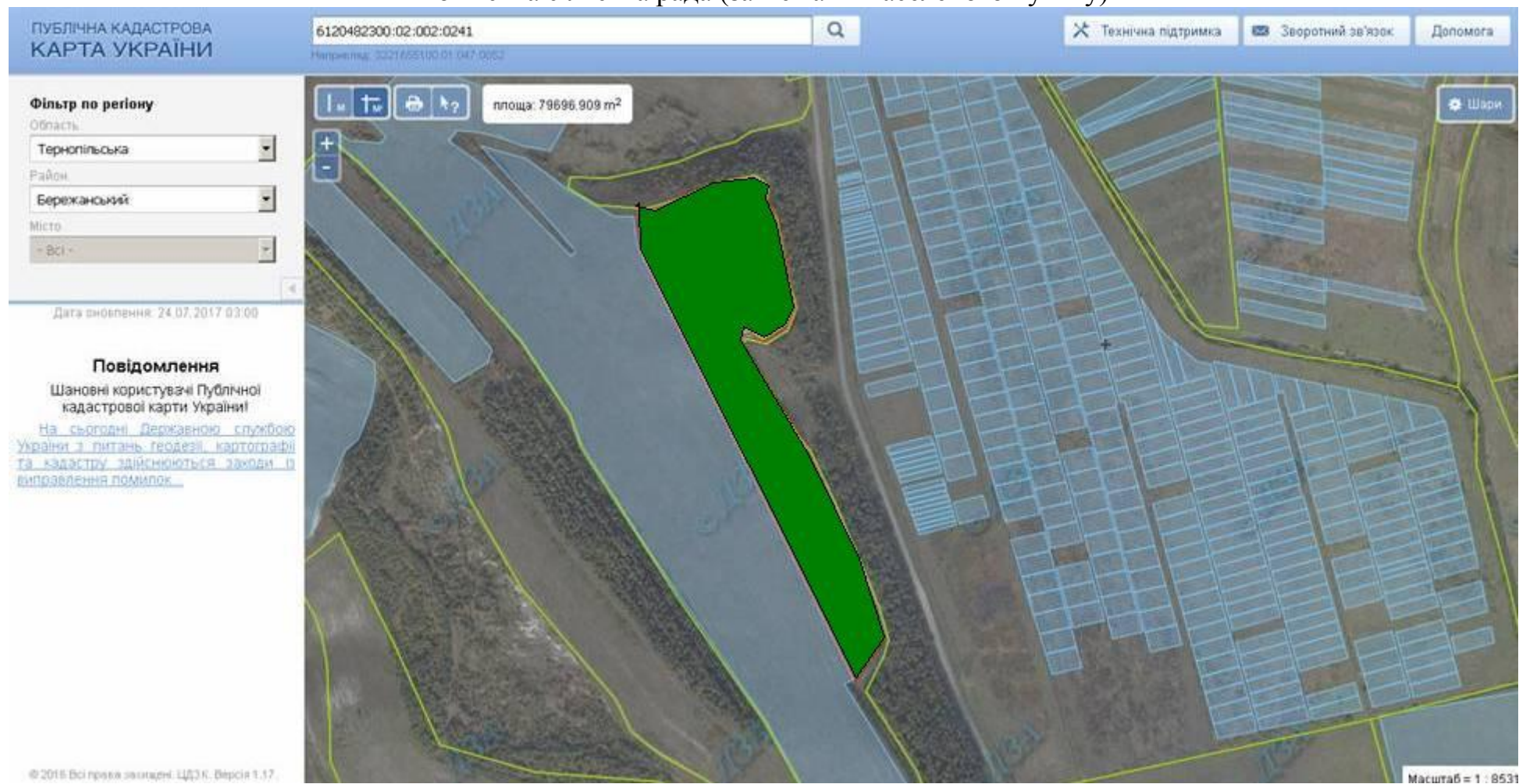
Котівська сільська рада (за межами населеного пункту)





- місце розташування земельної ділянки
- Площа – 23,5172 га
- Цільове призначення - для ведення особистого селянського господарства.
- Кадастровий номер 6120482300:02:002:0240

Котівська сільська рада

Котівська сільська рада (за межами населеного пункту)



-  -місце розташування земельної ділянки
Площа – 7,8996 га
Цільове призначення - для ведення особистого селянського господарства.
Кадастровий номер 6120482300:02:002:0241
-  - надано дозвіл на виготовлення проектів землеустрою.

Куропатницька сільська рада с.Куропатники

Куропатницька сільська рада (за межами населеного пункту)



-місце розташування земельної ділянки

Площа –3,00 га

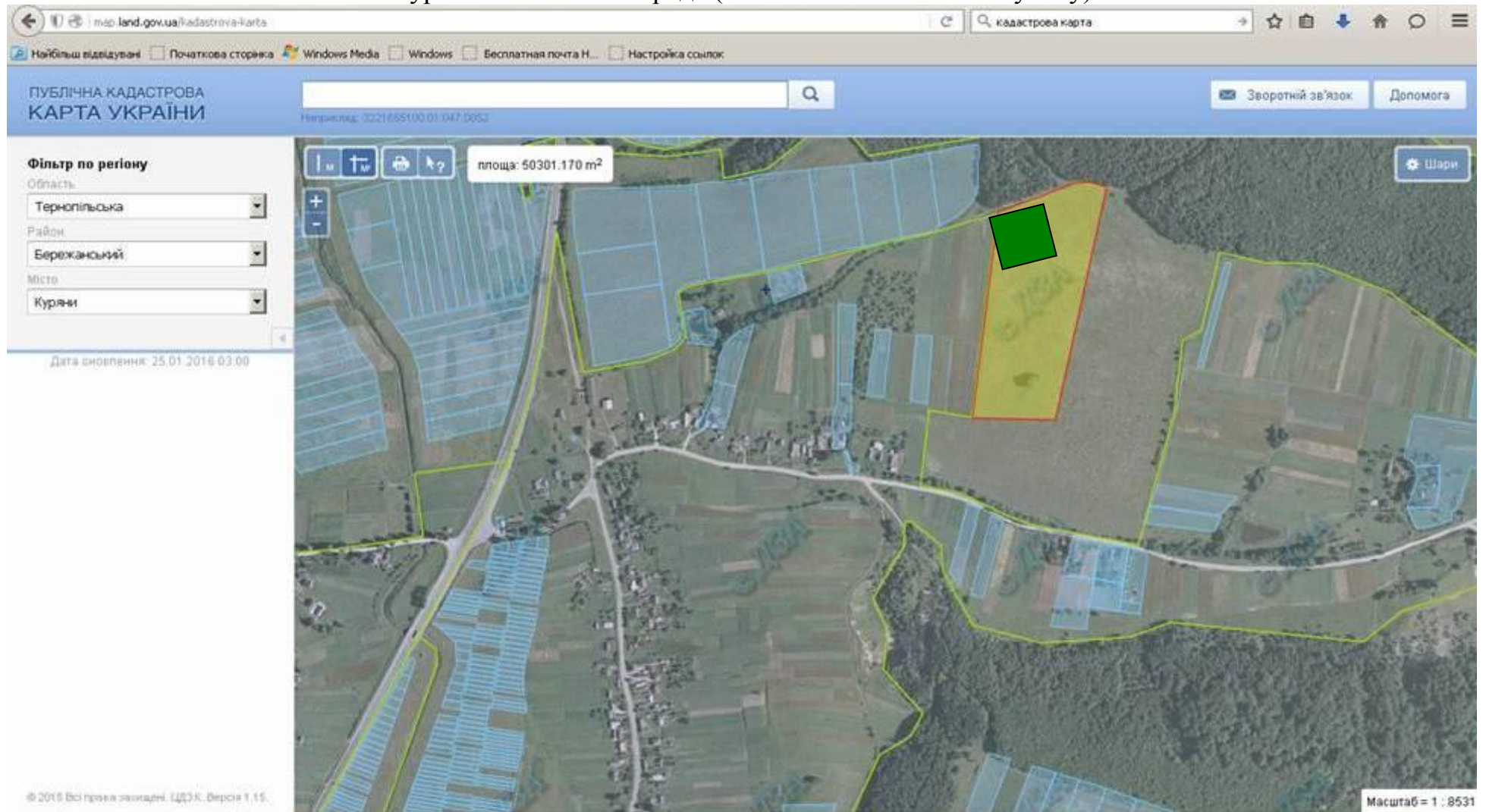
Цільове призначення - для ведення особистого селянського господарства.

Кадастровий номер 6120482500:02:001:0152

 - надано дозвіл на виготовлення проектів землеустрою.

Курянівська сільська рада с.Куряни

Курянівська сільська рада (за межами населеного пункту)



-місце розташування земельної ділянки

Площа - 5,000 га

Цільове призначення - для ведення особистого селянського господарства..

-погоджено надання дозволу на виготовлення проєктів землеустрою орієнтовною площею 1,00 га.

Курянівська сільська рада с.Куряни


Курянівська сільська рада (за межами населеного пункту)



 -місце розташування земельної ділянки

Площа – 0,5000 га


Цільове призначення - для ведення особистого селянського господарства..

 -погоджено надання дозволу на виготовлення проекту землеустрою, орієнтовною площею 0,5000 га.

Лапшинська сільська рада, с. Лапшин

Лапшинська сільська рада (за межами населеного пункту)



 - місце розташування земельної ділянки

Площа - 8,75 га*

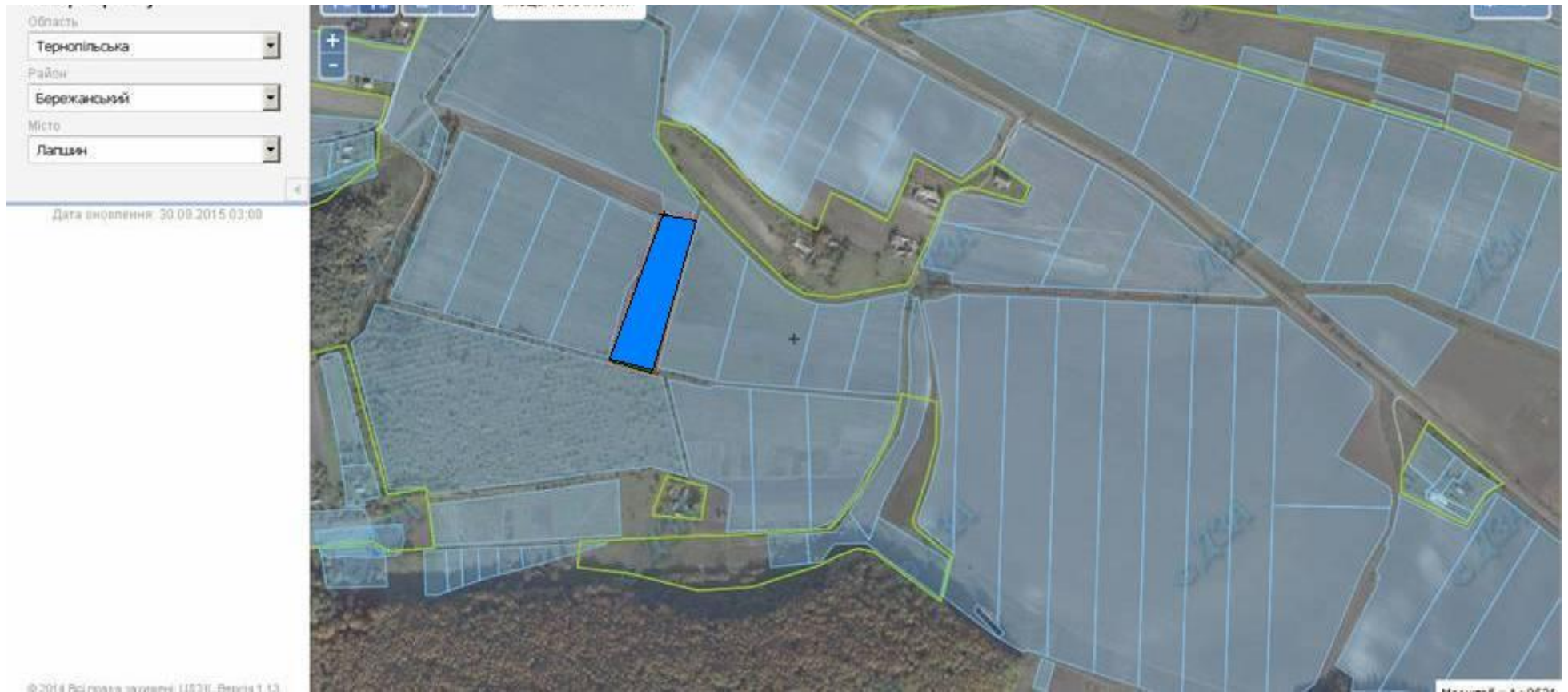
Цільове призначення - для ведення особистого селянського господарства.

Кадастровий номер - 6120483000:01:001:0853

 - надано дозвіл на виготовлення проекту землеустрою.

Лапшинська сільська рада, с. Лапшин

Лапшинська сільська рада (за межами населеного пункту)



-місце розташування земельної ділянки
Площа - 1,097 га*
Цільове призначення - для ведення особистого селянського господарства.
Кадастровий номер - 6120483000:01:001:0852




земельні ділянки, які надано у власність і внесено до Державного земельного кадастру

Лапшинська сільська рада, с. Гайок

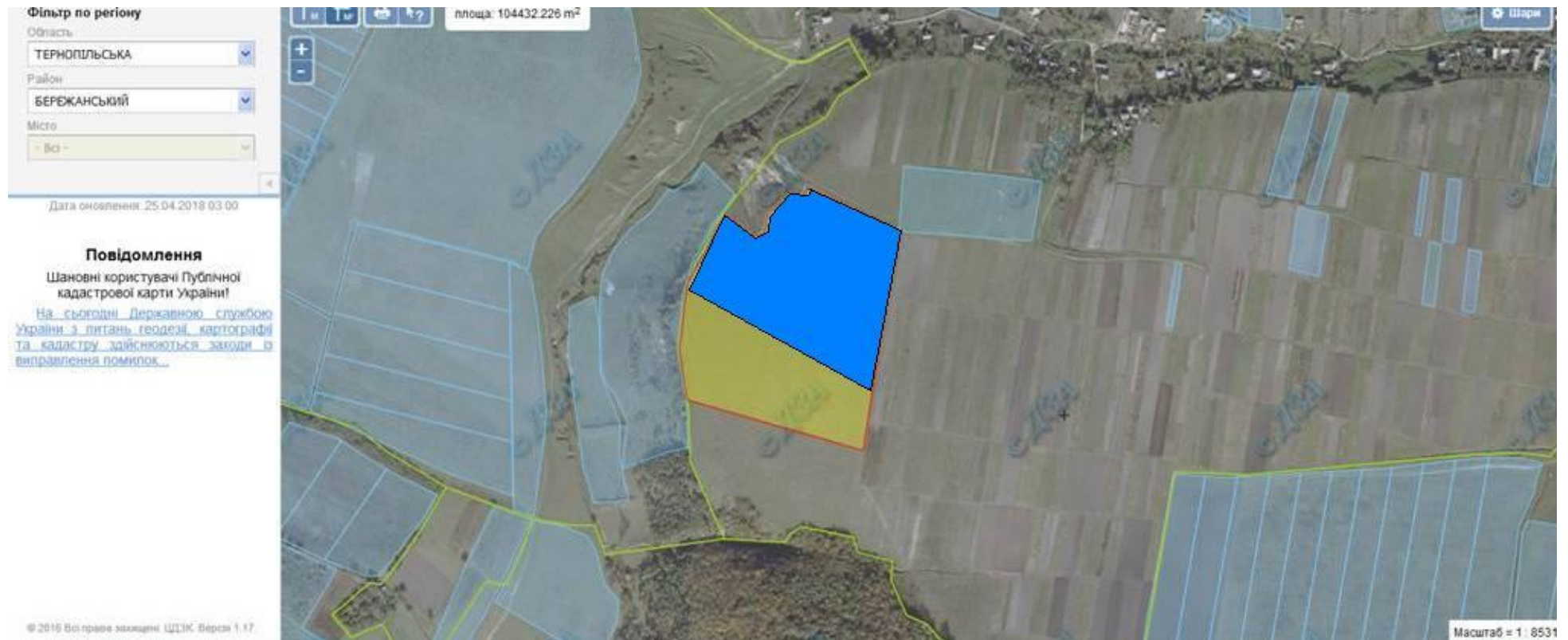
Лапшинська сільська рада (за межами населеного пункту)



-  -місце розташування земельної ділянки
Площа - 0,12 га
Цільове призначення - для ведення індивідуального садівництва.

Ліятинська сільська рада с.Ліятин

Літятинська сільська рада (за межами населеного пункту)



■ -місце розташування земельної ділянки

Площа –10,00 га


Цільове призначення - для ведення особистого селянського господарства.

■ Земельні ділянки, які надано у власність і внесено до Державного земельного кадастру.

Нараївська сільська рада


Нараївська сільська рада (за межами населеного пункту)



 -місце розташування земельної ділянки

Площа –3,7636 га


Цільове призначення - для ведення особистого селянського господарства.

 Земельні ділянки, які надано у власність і внесено до Державного земельного кадастру.

Нараївська сільська рада

Нараївська сільська рада (за межами населеного пункту)



-  -місце розташування земельної ділянки
- Площа —4,00 га
- Цільове призначення - для ведення особистого селянського господарства.

Нараївська сільська рада

Нараївська сільська рада (за межами населеного пункту)

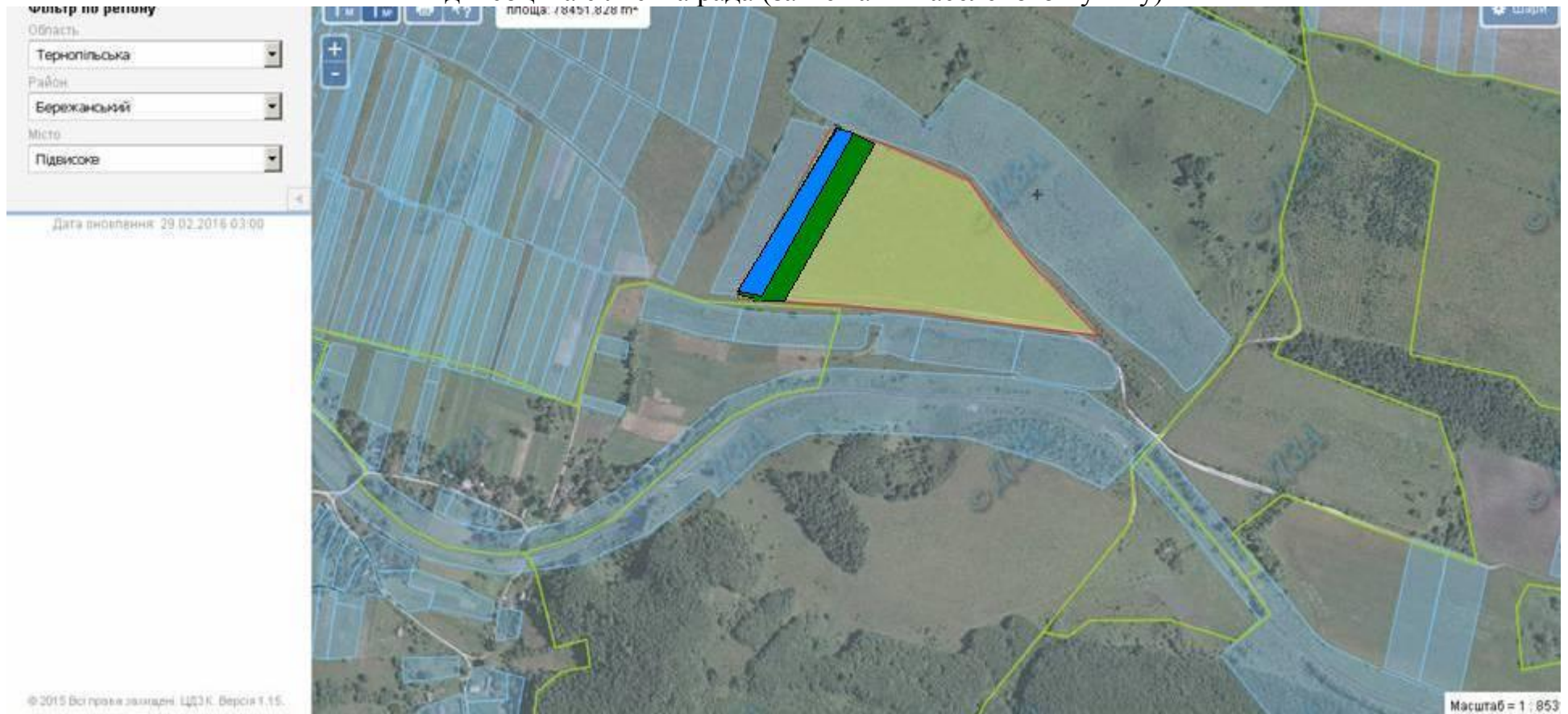


-місце розташування земельної ділянки
Площа –2,00 га

Цільове призначення - для ведення особистого селянського господарства.

Підвисоцька сільська рада с.Підвисоке

Підвисоцька сільська рада (за межами населеного пункту)




-місце розташування земельної ділянки

Площа - 8,00 га

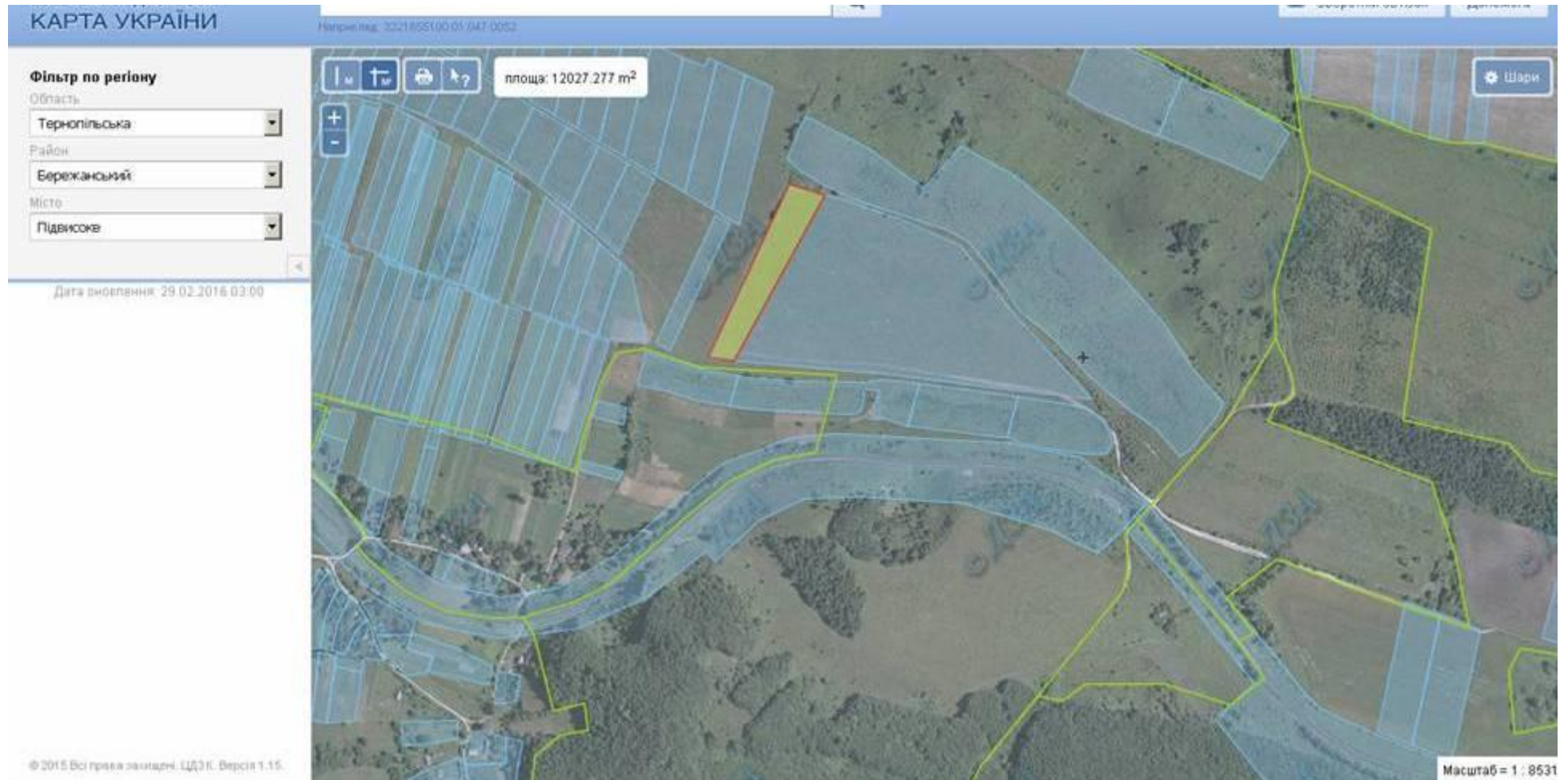
Цільове призначення - для ведення особистого селянського господарства


Кадастровий номер - 6120485700:01:001:0398

 - надано дозвіл на виготовлення проектів землеустрою.

Підвисоцька сільська рада с.Підвисоке

Підвисоцька сільська рада (за межами населеного пункту)



-  -місце розташування земельної ділянки
- Площа - 1,20 га
- Цільове призначення - для ведення індивідуального садівництва
- Кадастровий номер - 6120485700:01:001:0398

Посухівська сільська рада

Посухівська сільська рада (за межами населеного пункту)



-місце розташування земельної ділянки
Площа –2,00 га
Цільове призначення - для ведення особистого селянського господарства.

Посухівська сільська рада

Посухівська сільська рада (за межами населеного пункту)




 -місце розташування земельної ділянки

Площа –10,00 га

Цільове призначення - для ведення особистого селянського господарства.

Кадастровий номер-6120486000:01:001:2080

 Земельні ділянки, які надано у власність і внесено до Державного земельного кадастру.

 -надано дозвіл на виготовлення проектів землеустрою.

Потуторська сільська рада


Потуторська сільська рада (за межами населеного пункту)



-місце розташування земельної ділянки

Площа –2,5 га

Цільове призначення - для ведення особистого селянського господарства.

 -погоджено надання дозволу на виготовлення проектів землеустрою.

Рекшинська сільська рада с.Стриганці

Рекшинська сільська рада (за межами населеного пункту)



-місце розташування земельної ділянки
Площа –8,5209 га
Цільове призначення - для ведення особистого селянського господарства.
Кадастровий номер - 6120487000:01:001:2211.





земельні ділянки, які надано у власність і внесено до Державного земельного кадастру

Рекшинська сільська рада с.Двірці

Рекшинська сільська рада (за межами населеного пункту)




-  - місце розташування земельної ділянки
Площа –3,00 га
Цільове призначення - для ведення особистого селянського господарства.
-  - надано дозвіл на виготовлення проектів землеустрою.

Рекшинська сільська рада

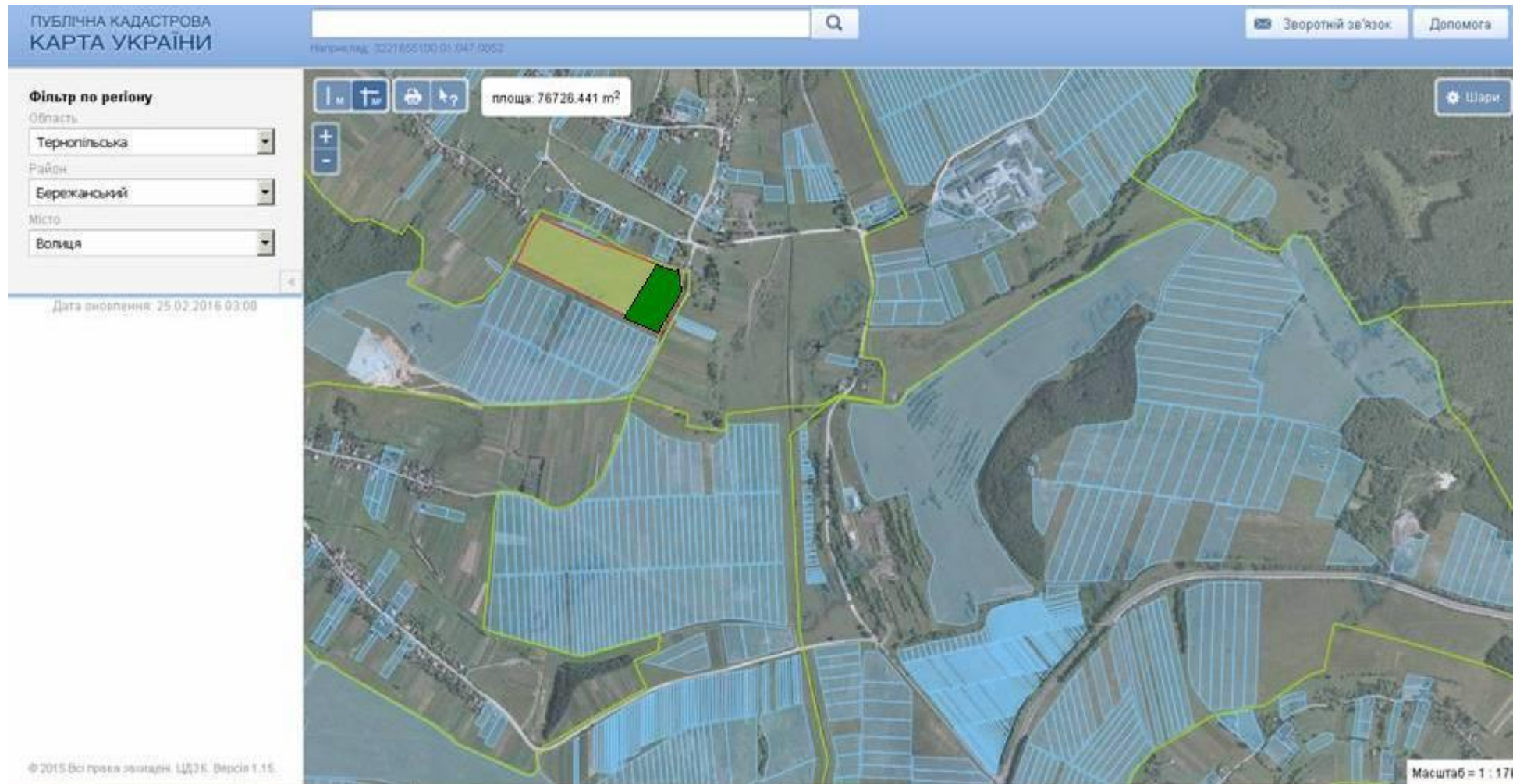
Рекшинська сільська рада (за межами населеного пункту)



-  -місце розташування земельної ділянки
Площа –2,00 га
Цільове призначення - для ведення особистого селянського господарства.

Рогачинська сільська рада с.Волиця

Рогачинська сільська рада (за межами населеного пункту)



-місце розташування земельної ділянки

Площа – 7,637 га

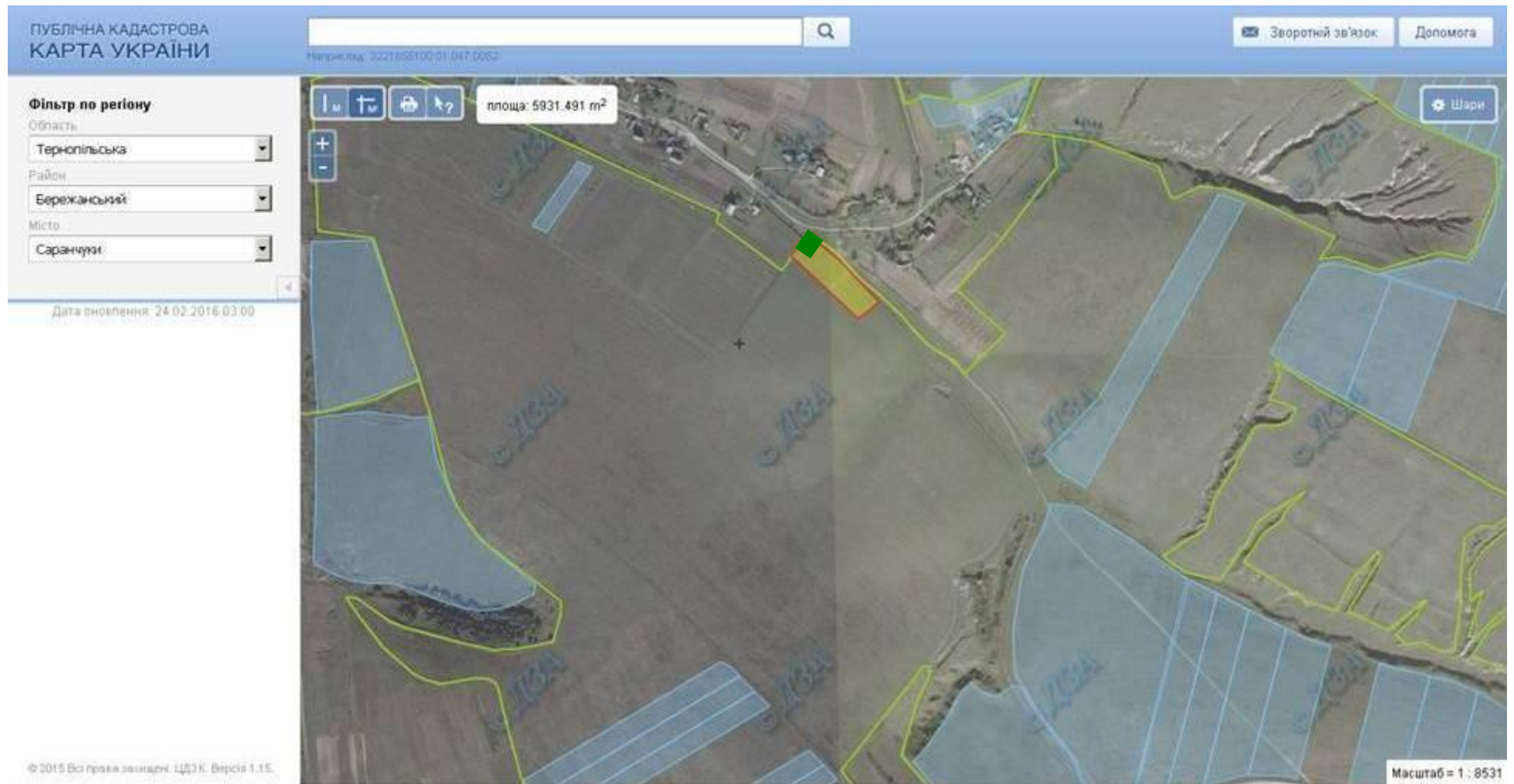
Цільове призначення - для ведення особистого селянського господарства.


Кадастровий номер - 6120487300:01:001:1773

- надано дозвіл на виготовлення проекту землеустрою.

Саранчуківська сільська рада с.Саранчуки

Саранчуківська сільська рада (за межами населеного пункту)



 -місце розташування земельної ділянки

Площа – 0,60 га

Цільове призначення - для ведення індивідуального садівництва.

 - надано дозвіл на виготовлення проекту землеустрою, орієнтовною площею 0,12 га.

Саранчуківська сільська рада с.Саранчуки

Саранчуківська сільська рада (за межами населеного пункту)



■ -місце розташування земельної ділянки

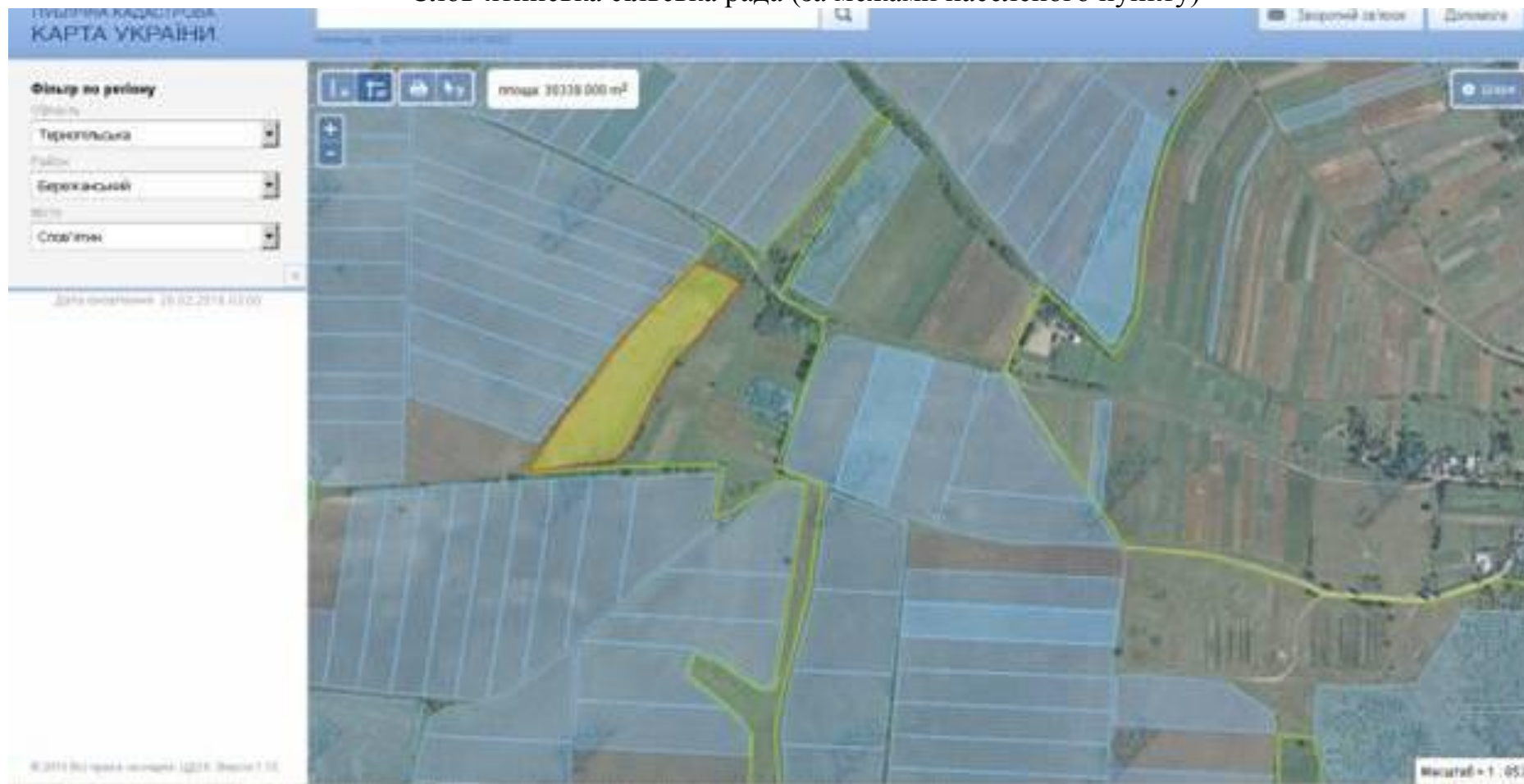
Площа – 4,40 га


Цільове призначення - для ведення особистого селянського господарства.

■ - надано дозвіл на виготовлення проекту землеустрою, орієнтовною площею 2,00 га.

Слов'ятинська сільська рада с.Слов'ятин

Слов'ятинська сільська рада (за межами населеного пункту)




 -місце розташування земельної ділянки
Площа –3,00 га
Цільове призначення - для ведення особистого селянського господарства.

Тростянецька сільська рада

Тростянецька сільська рада (за межами населеного пункту)

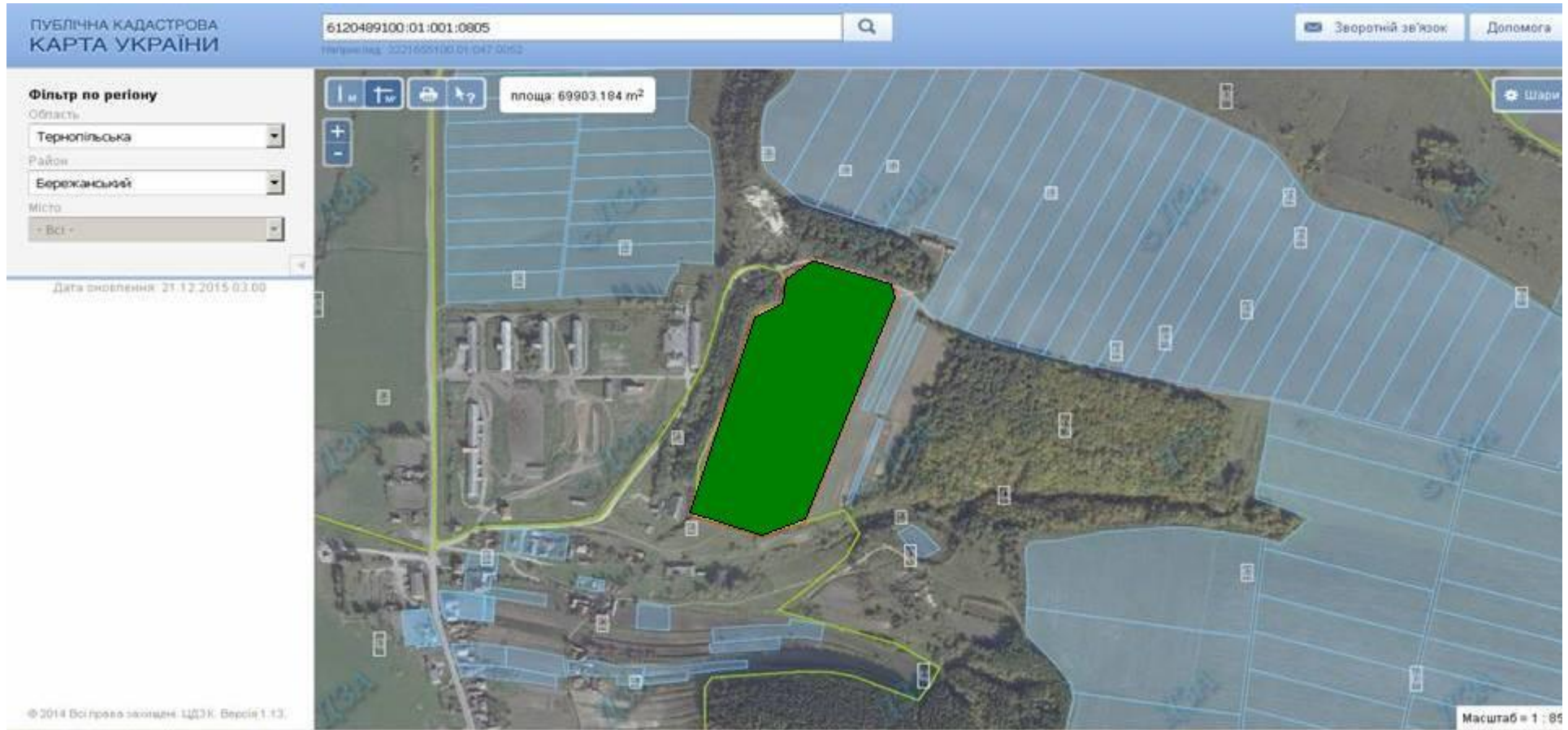


 -місце розташування земельної ділянки
Площа –3,00 га
Цільове призначення - для ведення особистого селянського господарства.
Кадастровий номер-6120488500:01:010:0402

 -надано дозвіл на виготовлення проектів землеустрою

Урманська сільська рада, с.Урмань

Урманська сільська рада (за межами населеного пункту)



-місце розташування земельної ділянки
Площа - 6,82 га
Цільове призначення - для ведення особистого селянського господарства.
Кадастровий номер - 6120489100:01:001:0805

 - надано дозвіл на виготовлення проектів землеустрою.

Урманська сільська рада, с.Краснопуца

Урманська сільська рада (за межами населеного пункту)



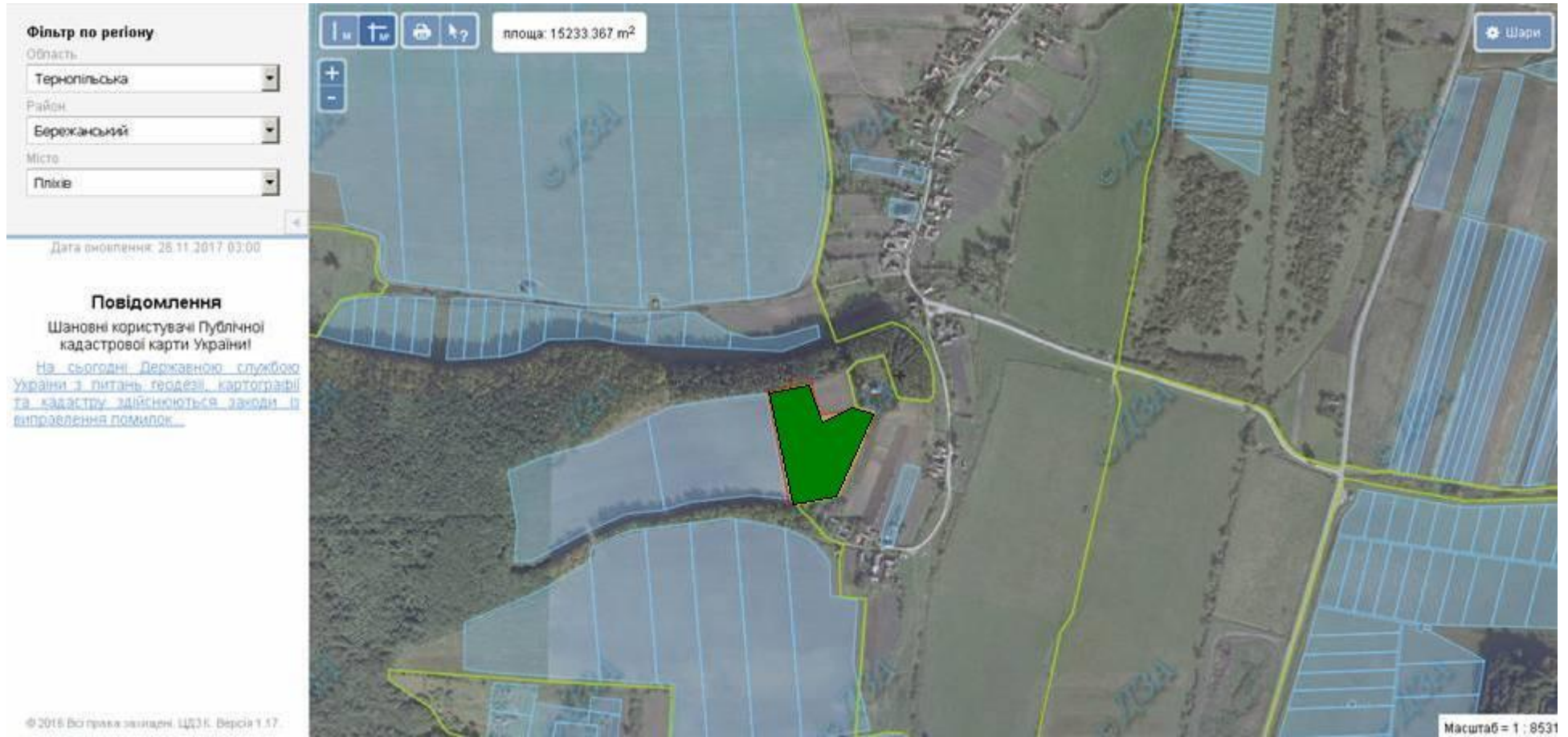
-місце розташування земельної ділянки

Площа - 1,39 га

Цільове призначення - для ведення особистого селянського господарства.

Урманська сільська рада, с.Пліхів

Урманська сільська рада (за межами населеного пункту)



-місце розташування земельної ділянки

Площа – 1,5614 га

Цільове призначення - для ведення особистого селянського господарства.



- надано дозвіл на виготовлення проектів землеустрою.

Шибалинська сільська рада

Шибалинська сільська рада (за межами населеного пункту)



-місце розташування земельної ділянки

Площа –6,00 га


Цільове призначення - для ведення особистого селянського господарства.

-надано дозвіл на виготовлення проектів землеустрою.

Шибалинська сільська рада

Шибалинська сільська рада (за межами населеного пункту)



 -місце розташування земельної ділянки

Площа –1,8923 га

Цільове призначення - для ведення особистого селянського господарства.

земельні ділянки, які надано у власність і внесено до Державного земельного кадастру

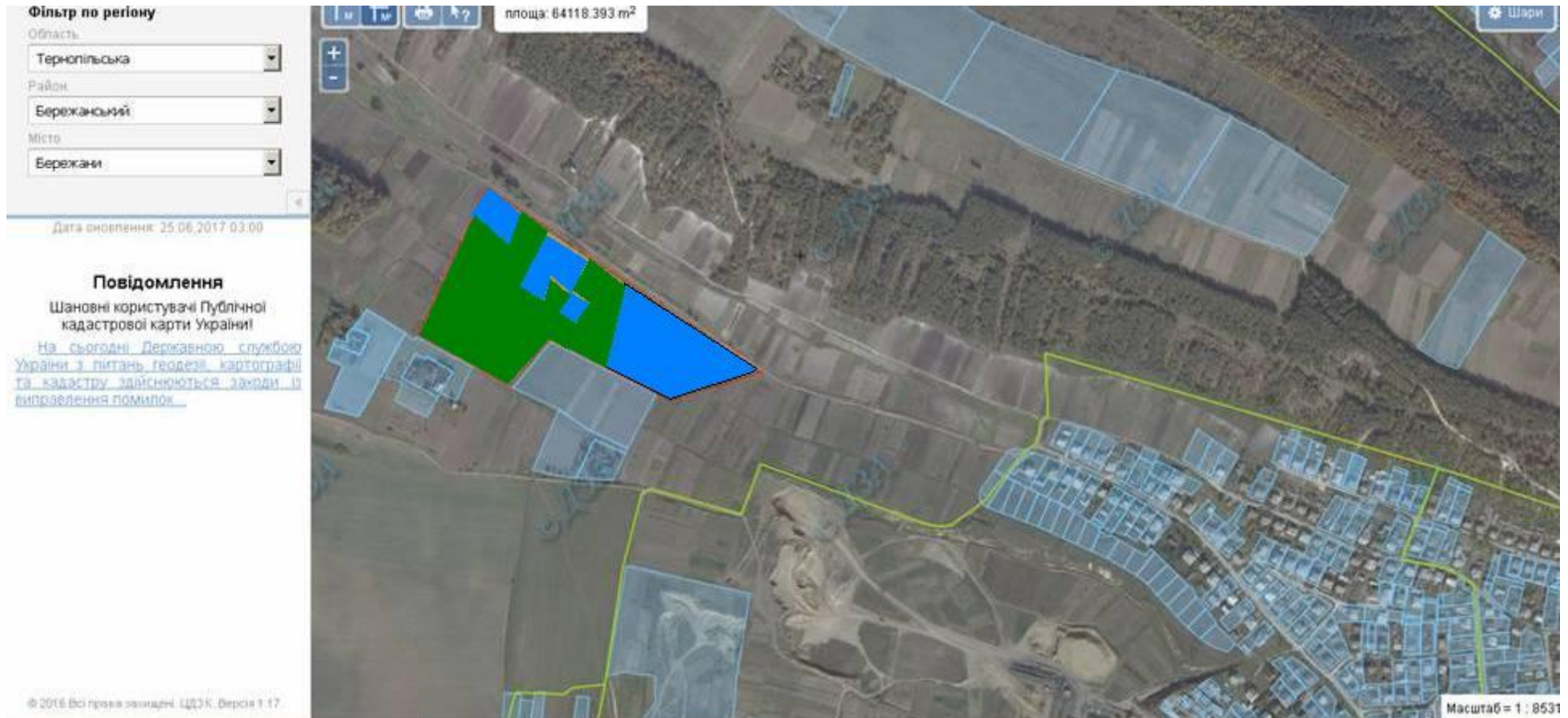


-надано дозвіл на виготовлення проектів землеустрою.

м. Бережани

Бережанська міська рада, м. Бережани

Бережанська міська рада (за межами населеного пункту)



-місце розташування земельної ділянки

Цільове призначення - для ведення індивідуального садівництва

Площа – 6,5 га

земельні ділянки, які надано у власність і внесено до Державного земельного кадастру

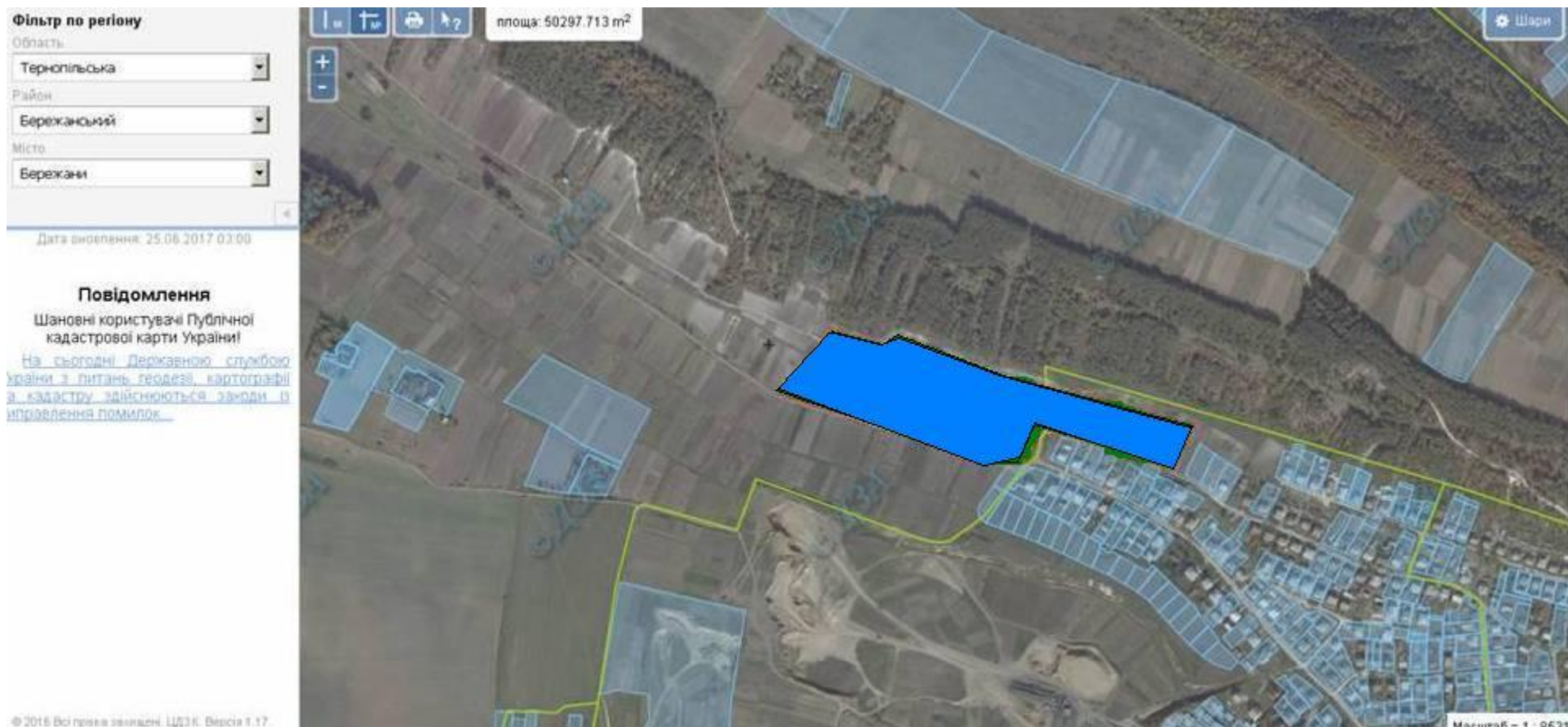


- надано дозвіл на виготовлення проектів землеустрою.



Бережанська міська рада, м. Бережани

Бережанська міська рада (за межами населеного пункту)



-місце розташування земельної ділянки

Цільове призначення - для ведення індивідуального садівництва

Площа – 5,0 га



земельні ділянки, які надано у власність і внесено до Державного земельного кадастру

Бережанська міська рада, м. Бережани

Бережанська міська рада (за межами населеного пункту)



-місце розташування земельної ділянки

Цільове призначення - для ведення індивідуального садівництва


Площа – 3,5 га

- надано дозвіл на виготовлення проектів землеустрою.

Бережанська міська рада, м. Бережани

Бережанська міська рада (за межами населеного пункту)



 -місце розташування земельної ділянки
Цільове призначення - для ведення індивідуального садівництва
Площа – 2,00 га