



ДЕРЖГЕОКАДАСТР

ГОЛОВНЕ УПРАВЛІННЯ ДЕРЖГЕОКАДАСТРУ У ТЕРНОПІЛЬСЬКІЙ ОБЛАСТІ

ВІДДІЛ У БЕРЕЖАНСЬКОМУ РАЙОНІ
ГОЛОВНОГО УПРАВЛІННЯ ДЕРЖГЕОКАДАСТРУ У ТЕРНОПІЛЬСЬКІЙ ОБЛАСТІ

АЛЬБОМ-АТЛАС

**з резервування земельних ділянок для учасників антитерористичної операції на території
Бережанського району Тернопільської області**

2018

Бережанський район

Інформація стосовно забезпечення учасників антитерористичної операції земельними ділянками
на території Бережанського району

№ з/п	Назва адміністративно-територіальної одиниці (сільська (селищна) рада, місто районного значення)	Кількість учасників АТО	Загальна площа зарезервованих земельних ділянок, га	з них				Кількість учасників АТО, які звернулись із заявою/клопотанням про отримання земельної ділянки
				для будівництва і обслуговування жилого будинку, господарських будівель і споруд (присадибна ділянка)	для ведення садівництва	для індивідуального дачного будівництва	для ведення особистого селянського господарства	
1	2	3	4	5	6	7	8	9
1	Біщецька	3	3,000				3,000	3
2	Божиківська	9	22,000*				22,000*	9
3	Вербівська	4						6
4	Вільховецька	7	15,6768*				15,6768*	11
5	Жовнівська	5	8,80*				8,80*	
6	Жуківська	2	1,158				1,158	
7	Котівська	2	51,4168*				51,4168*	7
8	Куропатницька	2	3,000*				3,000*	
9	Курянівська	2	5,500				5,500	4
10	Лапшинська	5	9,847*				9,847*	14
11	Літятинська	4	10,000*				10,000*	3
12	Мечищівська	4						3
13	Надрічнянська	1						
14	Нараївська	4	9,7636*				9,7636*	2
15	Підвисоцька	3	9.2*		1,20		8,000	3
16	Посухівська	2	12,00				12,00*	12
17	Потуторська	2	2,5				2,5	
18	Рекшинська	3	13,5209*				13,5209*	6

19	Рибниківська	0						
20	Рогачинська	0	7.6370				7.6370	1
21	Саранчуківська	1	5,000		0,60		4,40	1
22	Слов'ятинська	2	3,000				3,000	
23	Тростянецька	3	3,00*					3
24	Урманська	6	9.7714*				9.7714*	
25	Шибалинська	4	7,8923*				7.8923*	13
26	м.Бережани	64	17,0*		17,0*			205
Усього по Бережанському районі*		281	230,6838		18,8		211,8838*	306

* примітка: із загальної кількості 138 контрактників з військової частини А 1461 брали участь в антитерористичній операції.

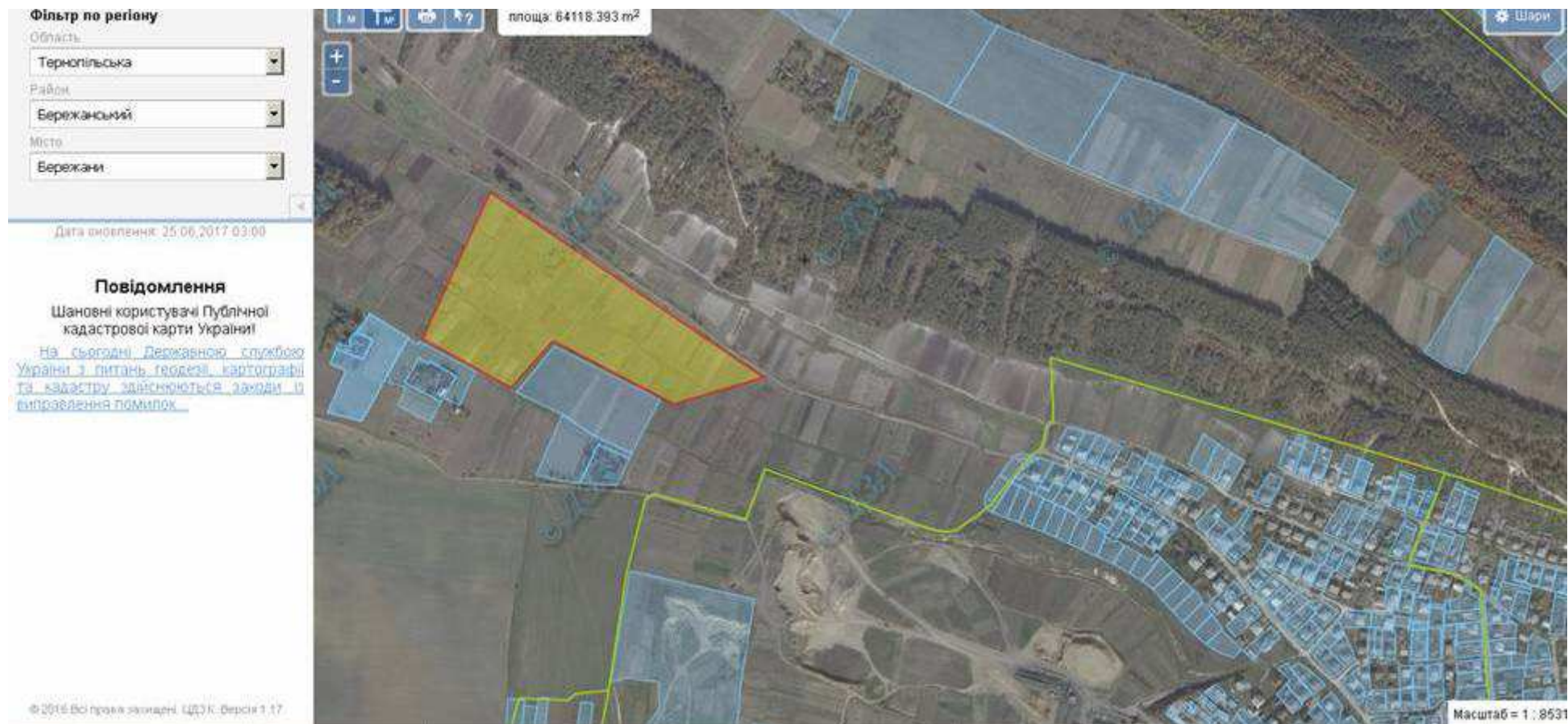
* на земельні ділянки надані дозволи на виготовлення проектів землеустрою та передані у власність.

Бережанський район

м. Бережани

Бережанська міська рада, м. Бережани

Бережанська міська рада (за межами населеного пункту)



–місце розташування земельної ділянки

Цільове призначення - для ведення індивідуального садівництва

Площа – 6,5 га



Бережанська міська рада, м. Бережани

Бережанська міська рада (за межами населеного пункту)



-місце розташування земельної ділянки
Цільове призначення - для ведення індивідуального садівництва
Площа – 5,0 га

 -надано дозвіл на виготовлення проектів землеустрою.



Бережанська міська рада, м. Бережани

Бережанська міська рада (за межами населеного пункту)



-місце розташування земельної ділянки
Цільове призначення - для ведення індивідуального садівництва
Площа – 3,5 га



Бережанська міська рада, м. Бережани

Бережанська міська рада (за межами населеного пункту)



-місце розташування земельної ділянки
Цільове призначення - для ведення індивідуального садівництва
Площа – 2,00 га



Лапшинська сільська рада, с. Лапшин

Лапшинська сільська рада (за межами населеного пункту)





-місце розташування земельної ділянки

Площа - 8,75 га*

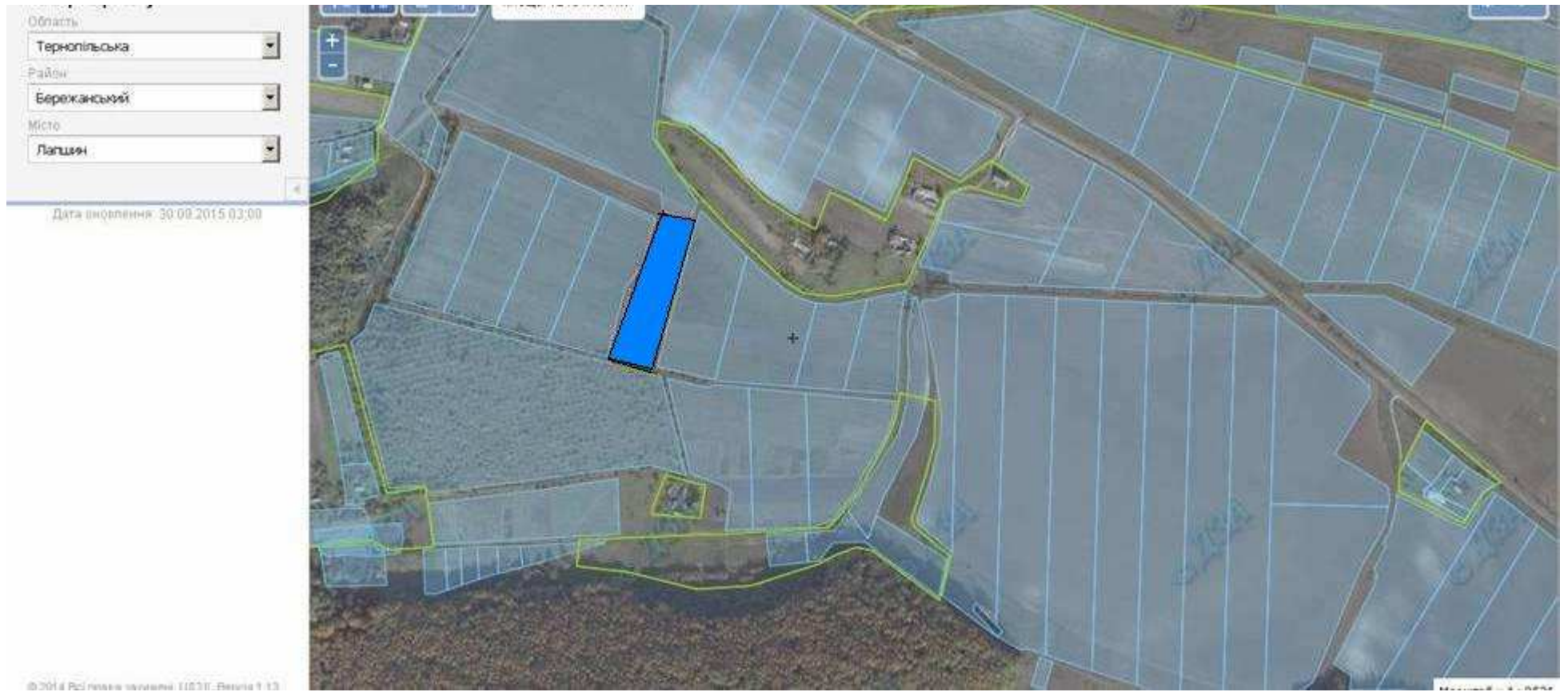
Цільове призначення - для ведення особистого селянського господарства.

Кадастровий номер - 6120483000:01:001:0853

  - надано дозвіл на виготовлення проекту землеустрою.

Лапшинська сільська рада, с. Лапшин

Лапшинська сільська рада (за межами населеного пункту)



-місце розташування земельної ділянки

Площа - 1,097 га*

Цільове призначення - для ведення особистого селянського господарства.

Кадастровий номер - 6120483000:01:001:0852



земельні ділянки, які надано у власність і внесено до Державного земельного кадастру

Урманська сільська рада, с.Урмань

Урманська сільська рада (за межами населеного пункту)



-місце розташування земельної ділянки

Площа - 6,82 га

Цільове призначення - для ведення особистого селянського господарства.

Кадастровий номер - 6120489100:01:001:0805



- надано дозвіл на виготовлення проектів землеустрою.

Урманська сільська рада, с.Краснопуца

Урманська сільська рада (за межами населеного пункту)



-місце розташування земельної ділянки

Площа - 1,39 га

Цільове призначення - для ведення особистого селянського господарства.



Урманська сільська рада, с.Пліхів


Урманська сільська рада (за межами населеного пункту)



-місце розташування земельної ділянки

Площа – 1,5614 га

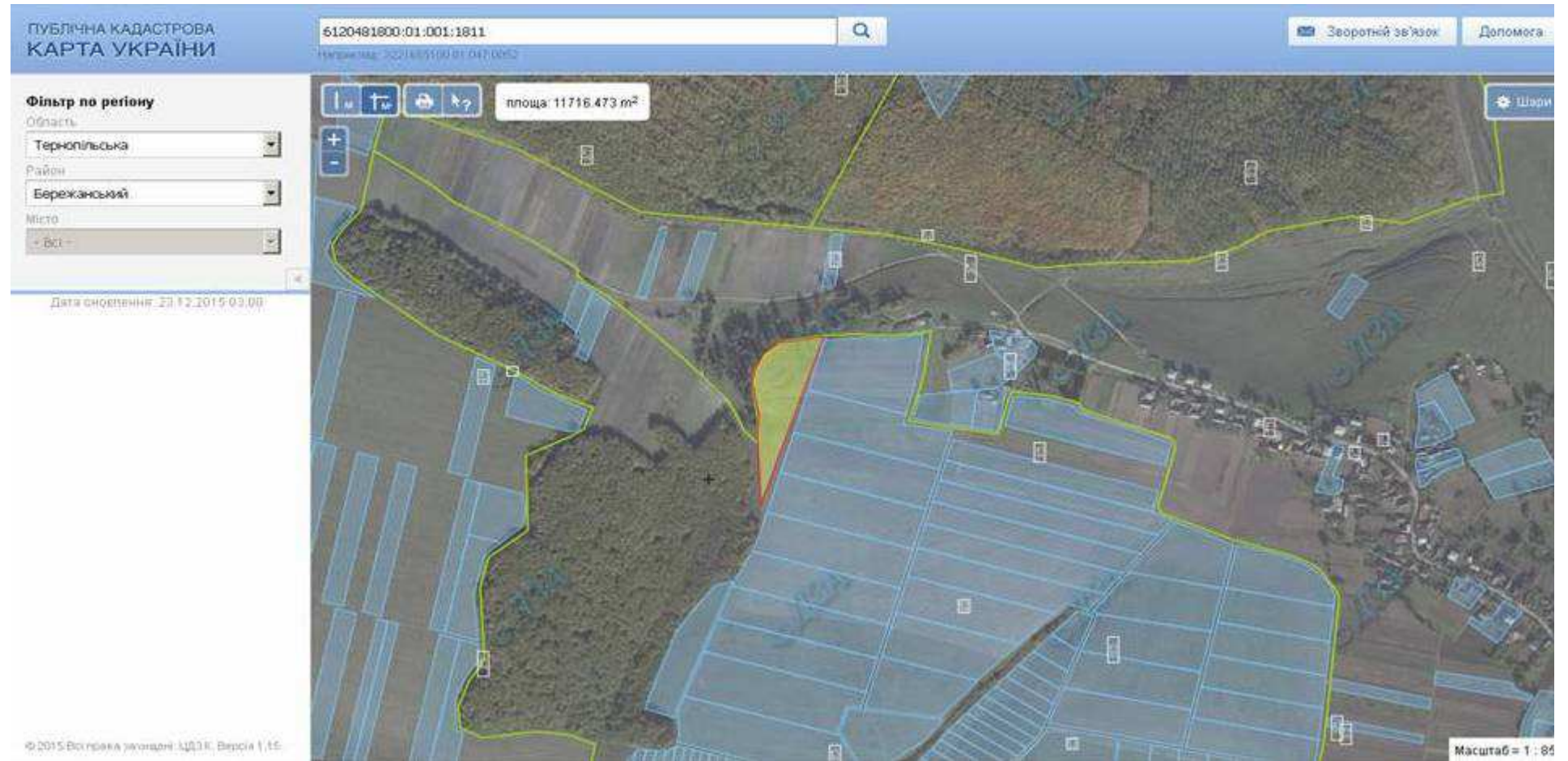
Цільове призначення - для ведення особистого селянського господарства.

 - надано дозвіл на виготовлення проектів землеустрою.



Жуківська сільська рада с.Жуків

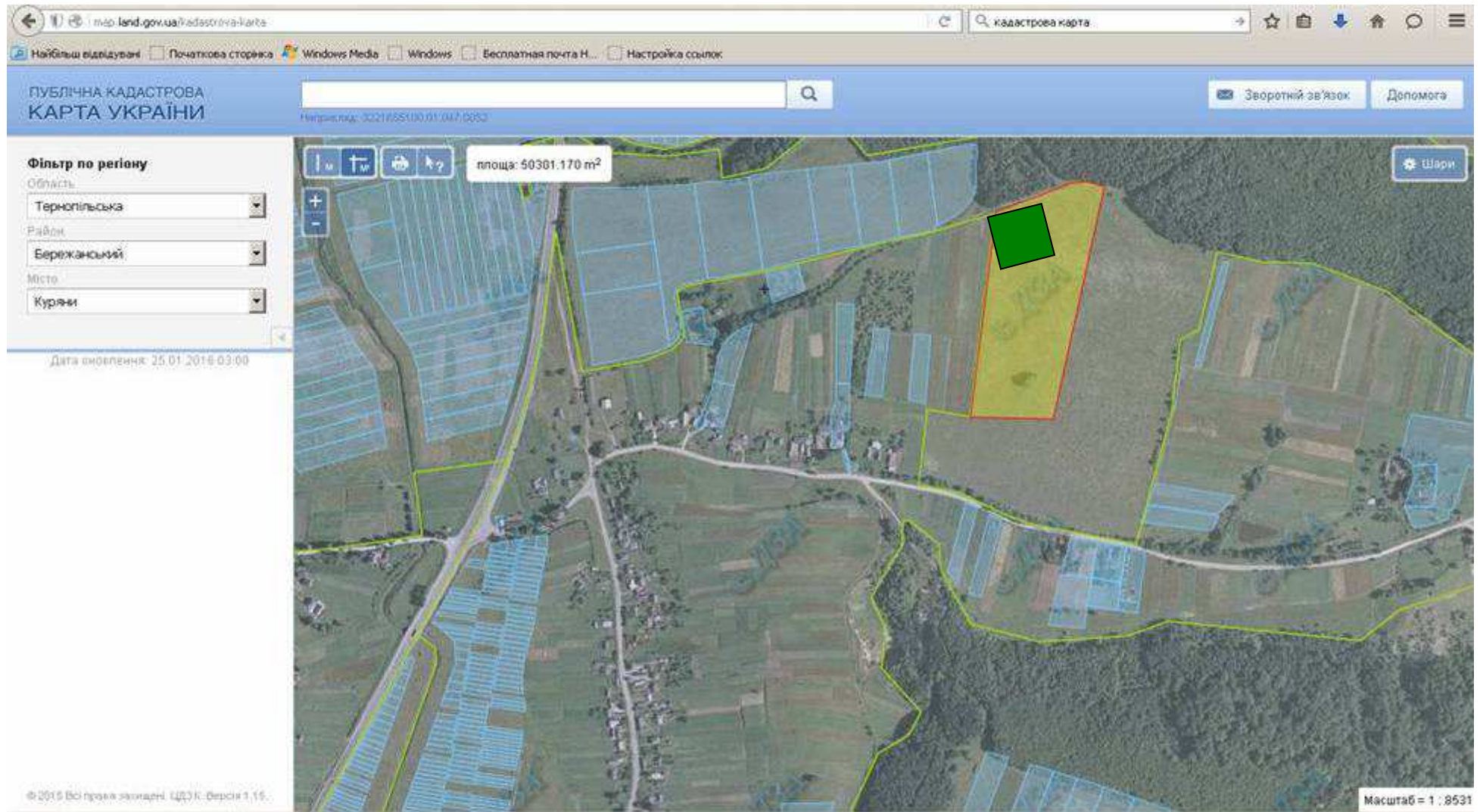
Жуківська сільська рада (за межами населеного пункту)




-місце розташування земельної ділянки
площа - 1,158 га
цільове призначення - для ведення особистого селянського господарства
кадастровий номер - 6120481800:01:001:1811

Курянівська сільська рада с.Куряни


Курянівська сільська рада (за межами населеного пункту)



 -місце розташування земельної ділянки

Площа - 5,000 га

Цільове призначення - для ведення особистого селянського господарства..

 -погоджено надання дозволу на виготовлення проєктів землеустрою орієнтовною площею 1,00 га.

Курянівська сільська рада с.Куряни


Курянівська сільська рада (за межами населеного пункту)



 -місце розташування земельної ділянки

Площа – 0,5000 га

Цільове призначення - для ведення особистого селянського господарства..

 -погоджено надання дозволу на виготовлення проекту землеустрою, орієнтовною площею 0,5000 га.

Куропатницька сільська рада с.Куропатники

Куропатницька сільська рада (за межами населеного пункту)



-місце розташування земельної ділянки

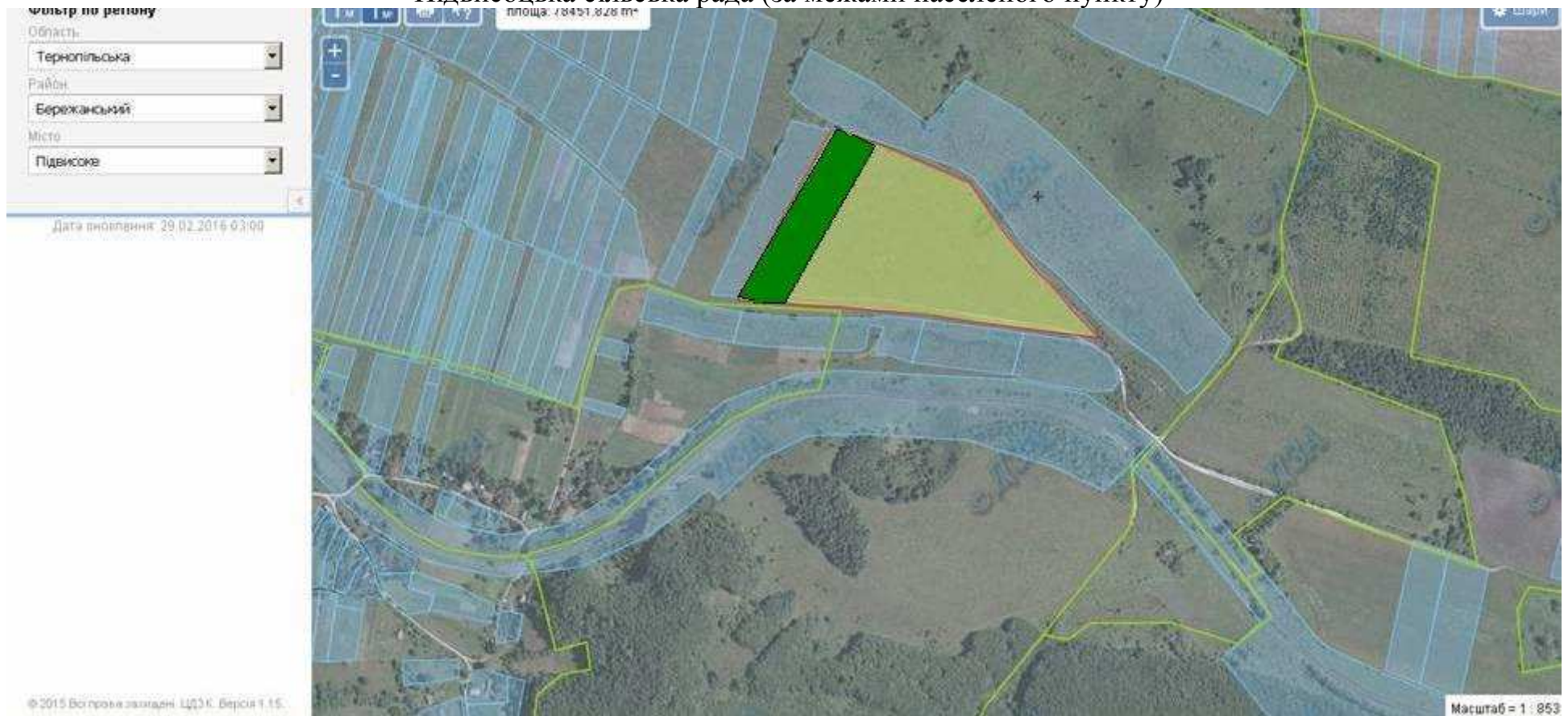
Площа –3,00 га


Цільове призначення - для ведення особистого селянського господарства.

Кадастровий номер 6120482500:02:001:0152

Підвисоцька сільська рада с.Підвисоке

Підвисоцька сільська рада (за межами населеного пункту)



 -місце розташування земельної ділянки

Площа - 8,00 га

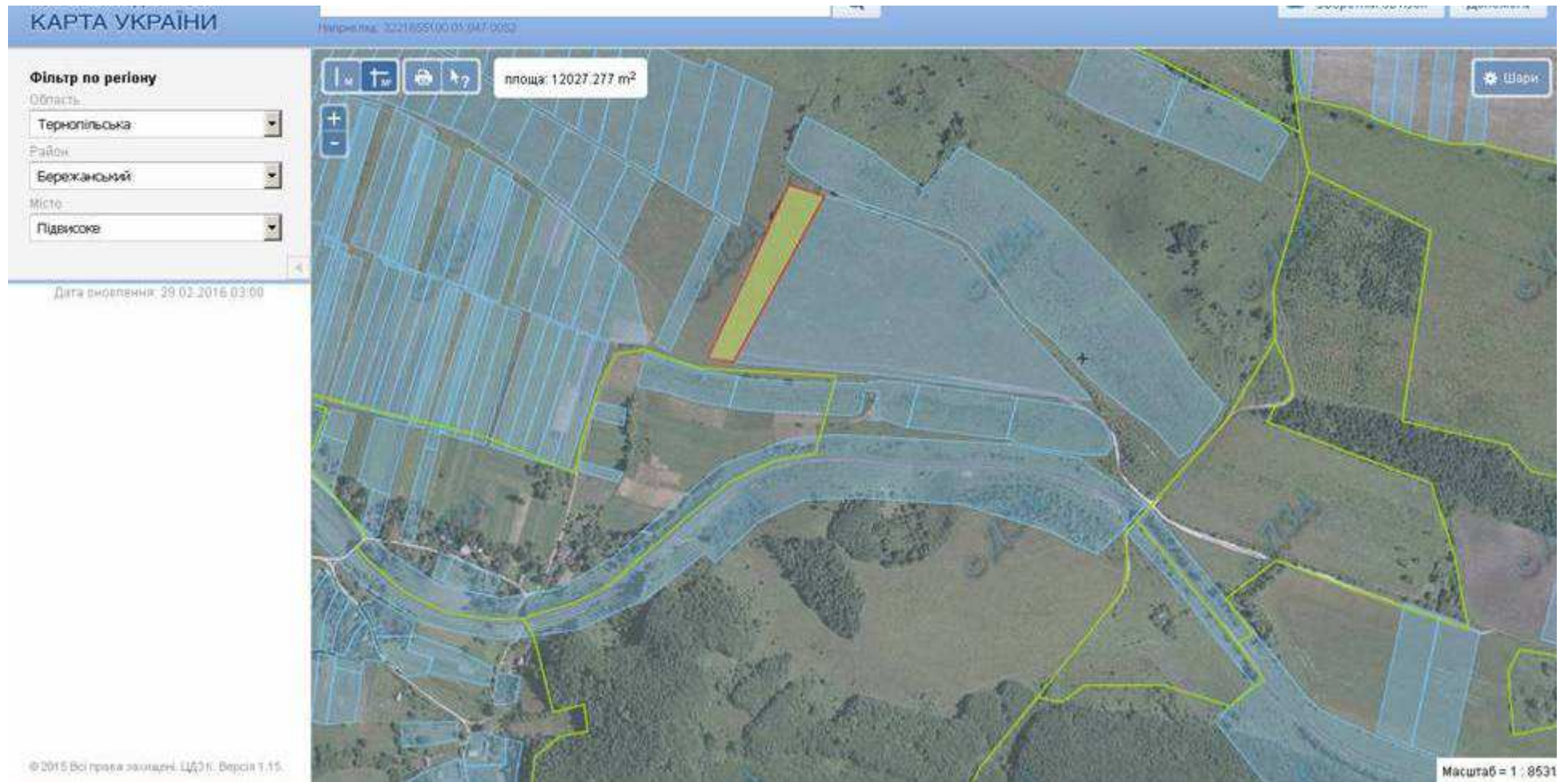
Цільове призначення - для ведення особистого селянського господарства

Кадастровий номер - 6120485700:01:001:0398

 - надано дозвіл на виготовлення проекту землеустрою орієнтовною площею 2,4000 га.

Підвисоцька сільська рада с.Підвисоке

Підвисоцька сільська рада (за межами населеного пункту)



-місце розташування земельної ділянки

Площа - 1,20 га


Цільове призначення - для ведення індивідуального садівництва

Кадастровий номер - 6120485700:01:001:0398

Вільховецька сільська рада с.Вільховець

Вільховецька сільська рада (за межами населеного пункту)

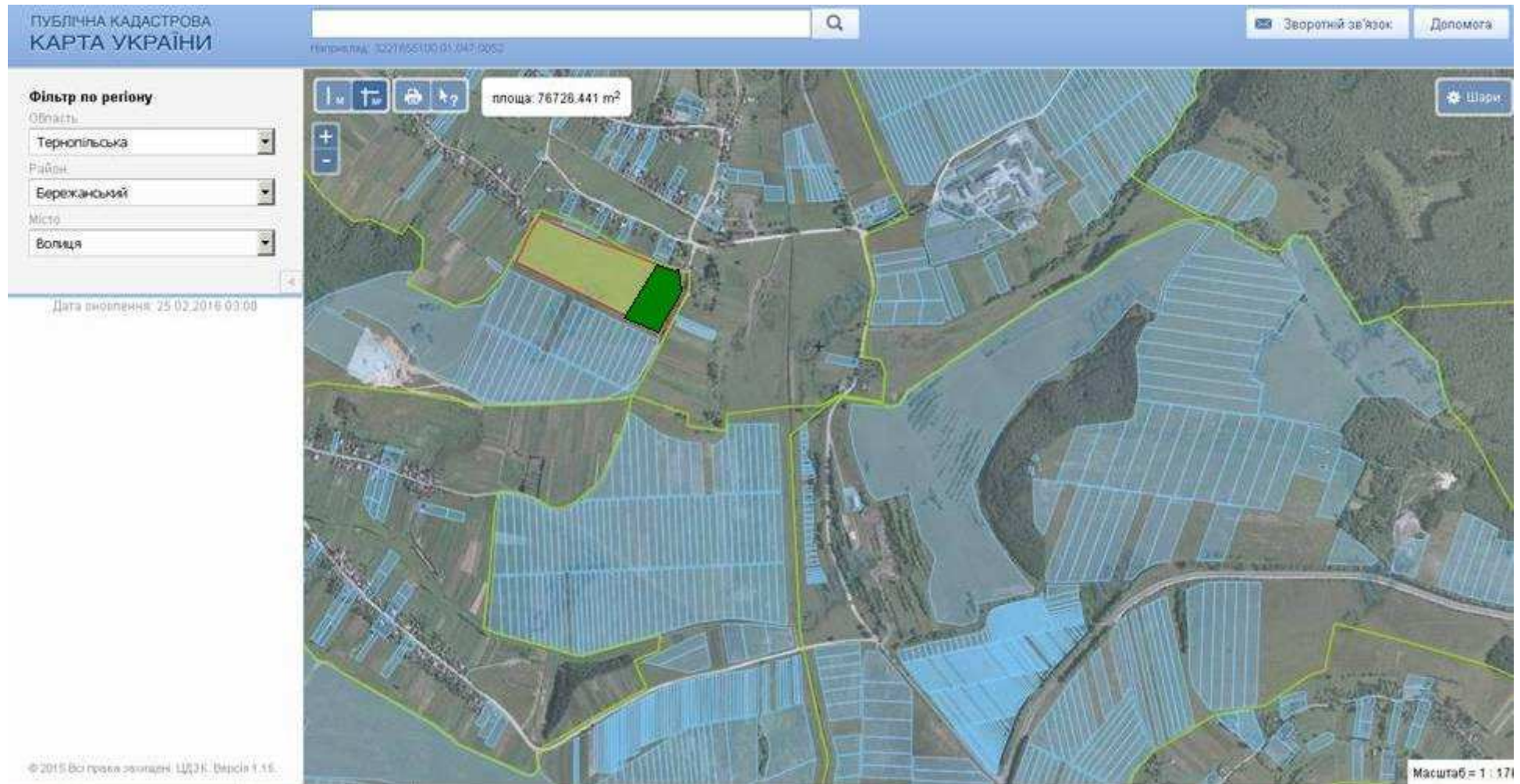


 -місце розташування земельної ділянки
Площа - 15,6768 га
Цільове призначення - для ведення особистого селянського господарства

 - надано дозвіл на виготовлення проекту землеустрою.

Рогачинська сільська рада с.Волиця

Рогачинська сільська рада (за межами населеного пункту)



-місце розташування земельної ділянки

Площа – 7,637 га

Цільове призначення - для ведення особистого селянського господарства.

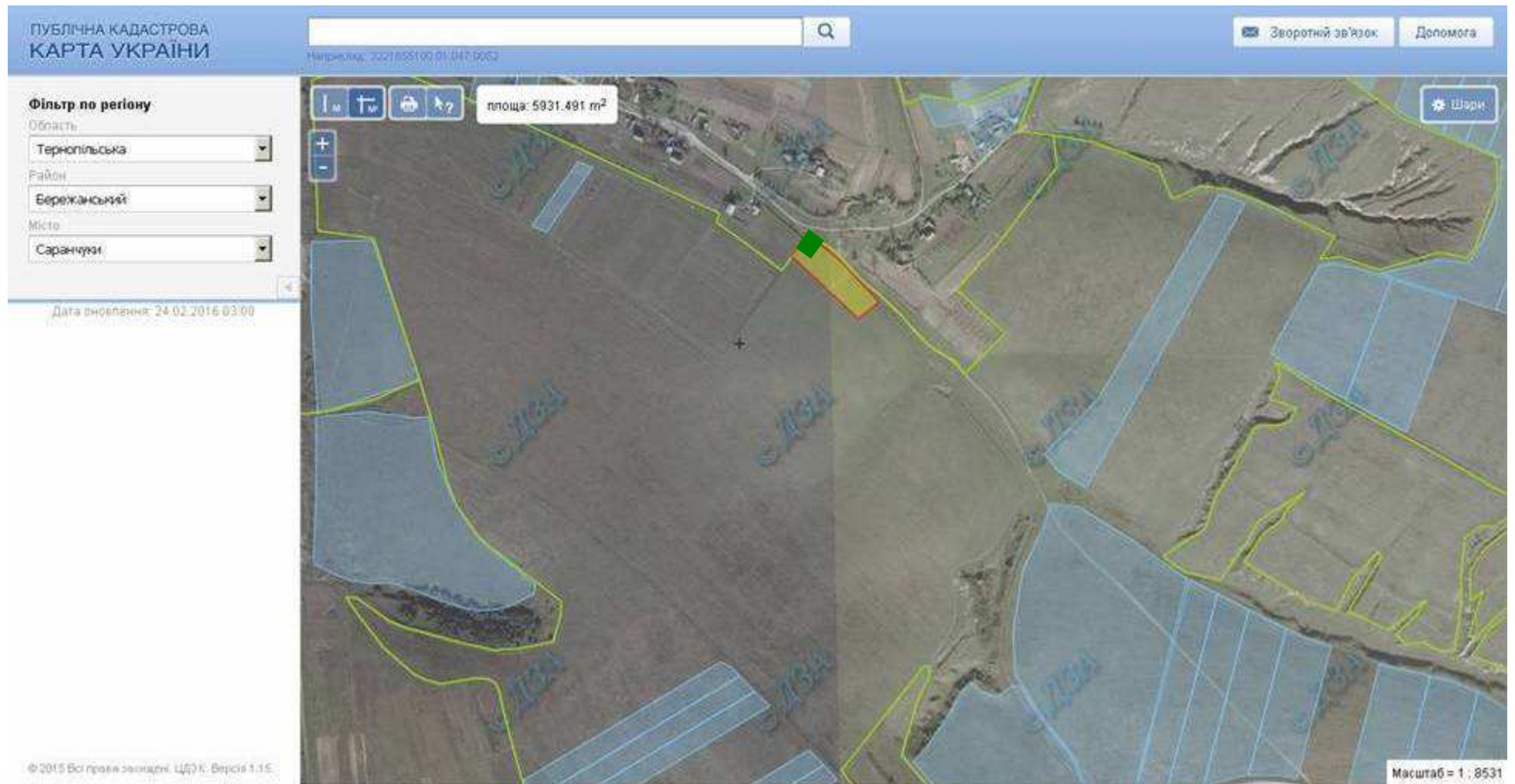
Кадастровий номер - 6120487300:01:001:1773

- надано дозвіл на виготовлення проекту землеустрою.

а

Саранчуківська сільська рада с.Саранчуки

Саранчуківська сільська рада (за межами населеного пункту)



-місце розташування земельної ділянки
Площа – 0,60 га
Цільове призначення - для ведення індивідуального садівництва.



- надано дозвіл на виготовлення проекту землеустрою, орієнтовною площею 0,12 га.

Саранчуківська сільська рада с.Саранчуки

Саранчуківська сільська рада (за межами населеного пункту)



■ -місце розташування земельної ділянки

Площа – 4,40 га

Цільове призначення - для ведення особистого селянського господарства.



- надано дозвіл на виготовлення проекту землеустрою, орієнтовною площею 2,00 га.

Котівська сільська рада с.Молохів

Котівська сільська рада (за межами населеного пункту)



■ -місце розташування земельної ділянки

Площа – 20,0 га

Цільове призначення - для ведення особистого селянського господарства.




- надано дозвіл на виготовлення проектів землеустрою.

Котівська сільська рада

Котівська сільська рада (за межами населеного пункту)



 -місце розташування земельної ділянки

Площа – 23,5172 га

Цільове призначення - для ведення особистого селянського господарства.

Кадастровий номер 6120482300:02:002:0240

Котівська сільська рада

Котівська сільська рада (за межами населеного пункту)



■ - місце розташування земельної ділянки
Площа – 7,8996 га
Цільове призначення - для ведення особистого селянського господарства.
Кадастровий номер 6120482300:02:002:0241

■ - надано дозвіл на виготовлення проектів землеустрою.

Ліятинська сільська рада с.Ліятин


Літятинська сільська рада (за межами населеного пункту)



–місце розташування земельної ділянки

Площа –5,00 га


Цільове призначення - для ведення особистого селянського господарства.

 Земельні ділянки, які надано у власність і внесено до Державного земельного кадастру.

Ліятинська сільська рада с.Ліятин

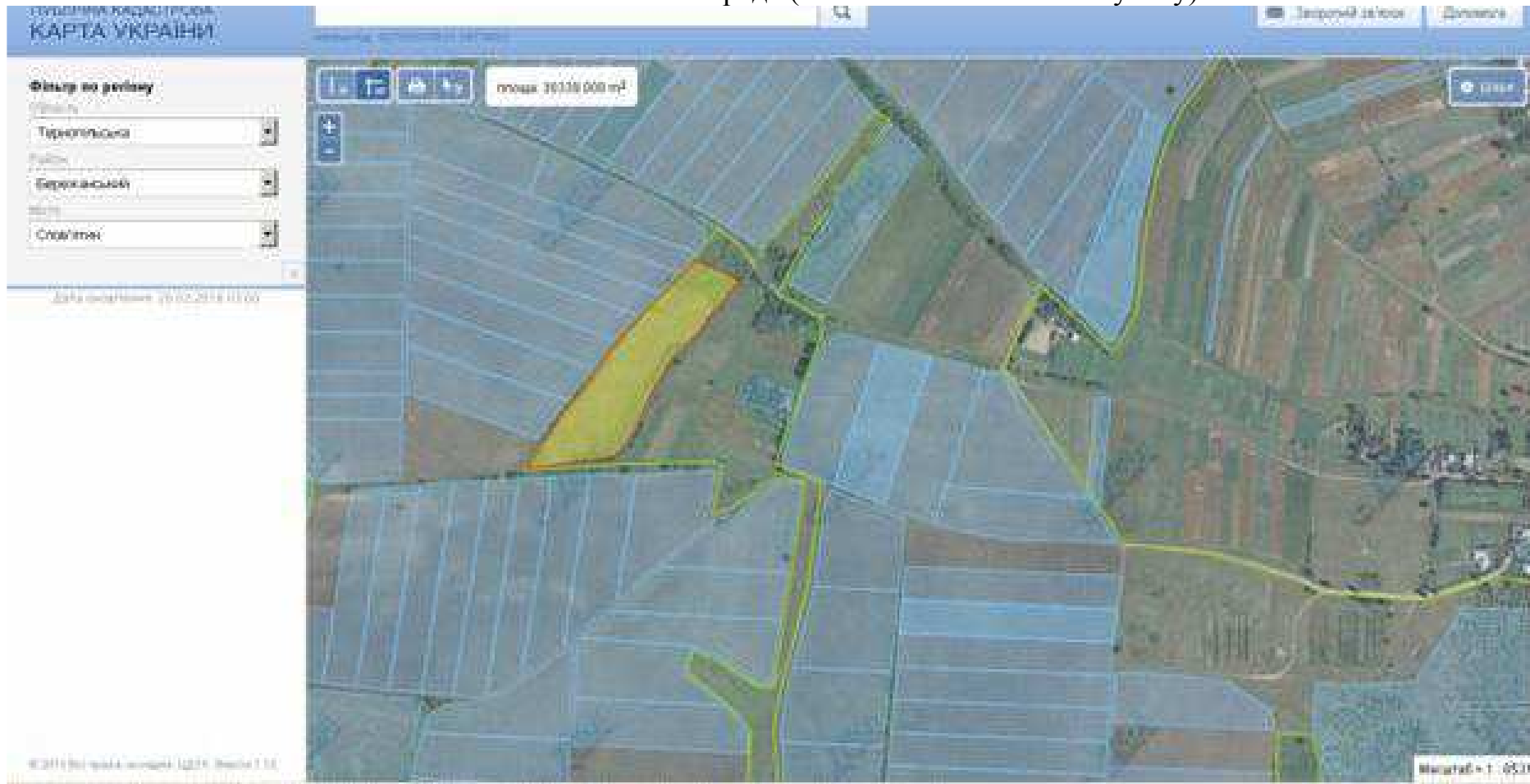
Лігятинська сільська рада (за межами населеного пункту)



 -місце розташування земельної ділянки
Площа –5,00 га
Цільове призначення - для ведення особистого селянського господарства.

Слов'ятинська сільська рада с.Слов'ятин

Слов'ятинська сільська рада (за межами населеного пункту)



■
-місце розташування земельної ділянки
Площа –3,00 га
Цільове призначення - для ведення особистого селянського господарства.

Біцівська сільська рада с.Поручин

Біцівська сільська рада (за межами населеного пункту)



■ -місце розташування земельної ділянки

Площа –3,00 га

Цільове призначення - для ведення особистого селянського господарства.

Кадастровий номер - 6120480600:01:001:2053.

■ -погоджено надання дозволу на виготовлення проектів землеустрою орієнтовною площею 1,50 га.

Рекшинська сільська рада с.Стриганці

Рекшинська сільська рада (за межами населеного пункту)



–місце розташування земельної ділянки

Площа –8,5209 га

Цільове призначення - для ведення особистого селянського господарства.

Кадастровий номер - 6120487000:01:001:2211.





земельні ділянки, які надано у власність і внесено до Державного земельного кадастру

Рекшинська сільська рада с.Двірці

Рекшинська сільська рада (за межами населеного пункту)



-  - місце розташування земельної ділянки
Площа –3,00 га
Цільове призначення - для ведення особистого селянського господарства.
-  - надано дозвіл на виготовлення проектів землеустрою.

Рекшинська сільська рада

Рекшинська сільська рада (за межами населеного пункту)




■
-місце розташування земельної ділянки
Площа –2,00 га
Цільове призначення - для ведення особистого селянського господарства.

Потуторська сільська рада


Потуторська сільська рада (за межами населеного пункту)



 -місце розташування земельної ділянки

Площа –2,5 га

Цільове призначення - для ведення особистого селянського господарства.

 -погоджено надання дозволу на виготовлення проектів землеустрою.

Божиківська сільська рада с.Волощина

Божикивська сільська рада (за межами населеного пункту)



-місце розташування земельної ділянки

Площа –9,00 га

Цільове призначення - для ведення особистого селянського господарства.



земельні ділянки, які надано у власність і внесено до Державного земельного кадастру

Божиківська сільська рада с.Божиків

Божиківська сільська рада (за межами населеного пункту)



■
-місце розташування земельної ділянки
Площа –9,00 га
Цільове призначення - для ведення особистого селянського господарства.





земельні ділянки, які надано у власність і внесено до Державного земельного кадастру

Божиківська сільська рада с.Квіткове

Божиківська сільська рада (за межами населеного пункту)




-  -місце розташування земельної ділянки
Площа –4,00 га
Цільове призначення - для ведення особистого селянського господарства.
-  -надано дозвіл на виготовлення проектів землеустрою.

Жовнівська сільська рада

Жовнівська сільська рада (за межами населеного пункту)





 -місце розташування земельної ділянки
Площа –2,00 га
Цільове призначення - для ведення особистого селянського господарства.

Жовнівська сільська рада

Жовнівська сільська рада (за межами населеного пункту)




-  -місце розташування земельної ділянки
Площа –3,5000 га
Цільове призначення - для ведення особистого селянського господарства.
-  -надано дозвіл на виготовлення проектів землеустрою

Жовнівська сільська рада

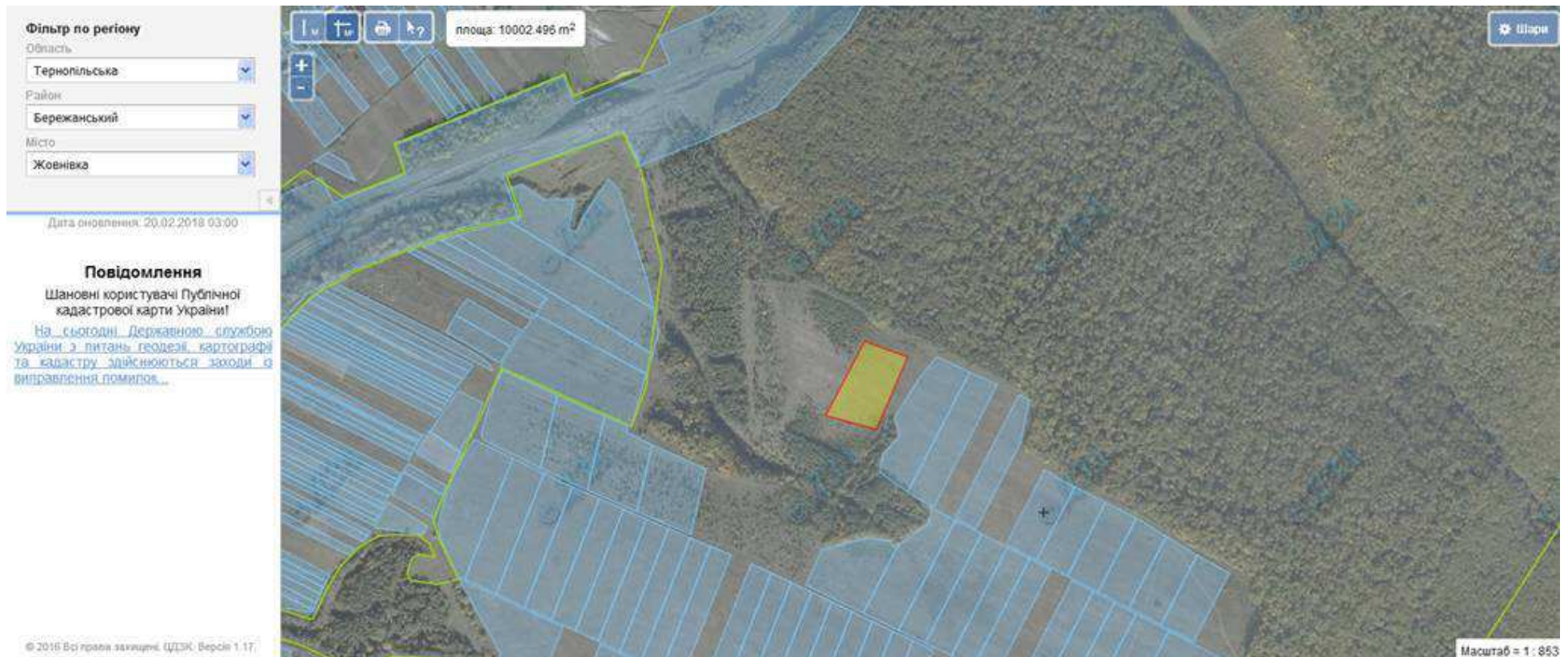
Жовнівська сільська рада (за межами населеного пункту)



 -місце розташування земельної ділянки
Площа – 2,3000 га
Цільове призначення - для ведення особистого селянського господарства.

Жовнівська сільська рада, урочище «Рівня»

Жовнівська сільська рада (за межами населеного пункту)



-місце розташування земельної ділянки


Площа – 1,000 га

Цільове призначення - для ведення особистого селянського господарства.

Шибалинська сільська рада

Шибалинська сільська рада (за межами населеного пункту)



 -місце розташування земельної ділянки

Площа –6,00 га


Цільове призначення - для ведення особистого селянського господарства.

 -надано дозвіл на виготовлення проекту землеустрою 2га.

Шибалинська сільська рада


Шибалинська сільська рада (за межами населеного пункту)



 -місце розташування земельної ділянки

Площа –1,8923 га

Цільове призначення - для ведення особистого селянського господарства.

 -надано дозвіл на виготовлення проекту землеустрою.

Посухівська сільська рада

Посухівська сільська рада (за межами населеного пункту)



-місце розташування земельної ділянки

Площа –2,00 га

Цільове призначення - для ведення особистого селянського господарства.

Посухівська сільська рада

Посухівська сільська рада (за межами населеного пункту)



-місце розташування земельної ділянки

Площа –10,00 га

Цільове призначення - для ведення особистого селянського господарства.



Кадастровий номер-6120486000:01:001:2080

Земельні ділянки, які надано у власність і внесено до Державного земельного кадастру.

Нараївська сільська рада

Нараївська сільська рада (за межами населеного пункту)




-  -місце розташування земельної ділянки
Площа –3,7636 га
Цільове призначення - для ведення особистого селянського господарства.
-  -надано дозвіл на виготовлення проекту землеустрою.

Нараївська сільська рада

Нараївська сільська рада (за межами населеного пункту)



-  -місце розташування земельної ділянки
- Площа —4,00 га
- Цільове призначення - для ведення особистого селянського господарства.

Нараївська сільська рада

Нараївська сільська рада (за межами населеного пункту)




- місце розташування земельної ділянки
- Площа –2,00 га
- Цільове призначення - для ведення особистого селянського господарства.

Тростянецька сільська рада

Тростянецька сільська рада (за межами населеного пункту)



 -місце розташування земельної ділянки
Площа –3,00 га
Цільове призначення - для ведення особистого селянського господарства.
Кадастровий номер-6120488500:01:010:0402

 -надано дозвіл на виготовлення проектів землеустрою